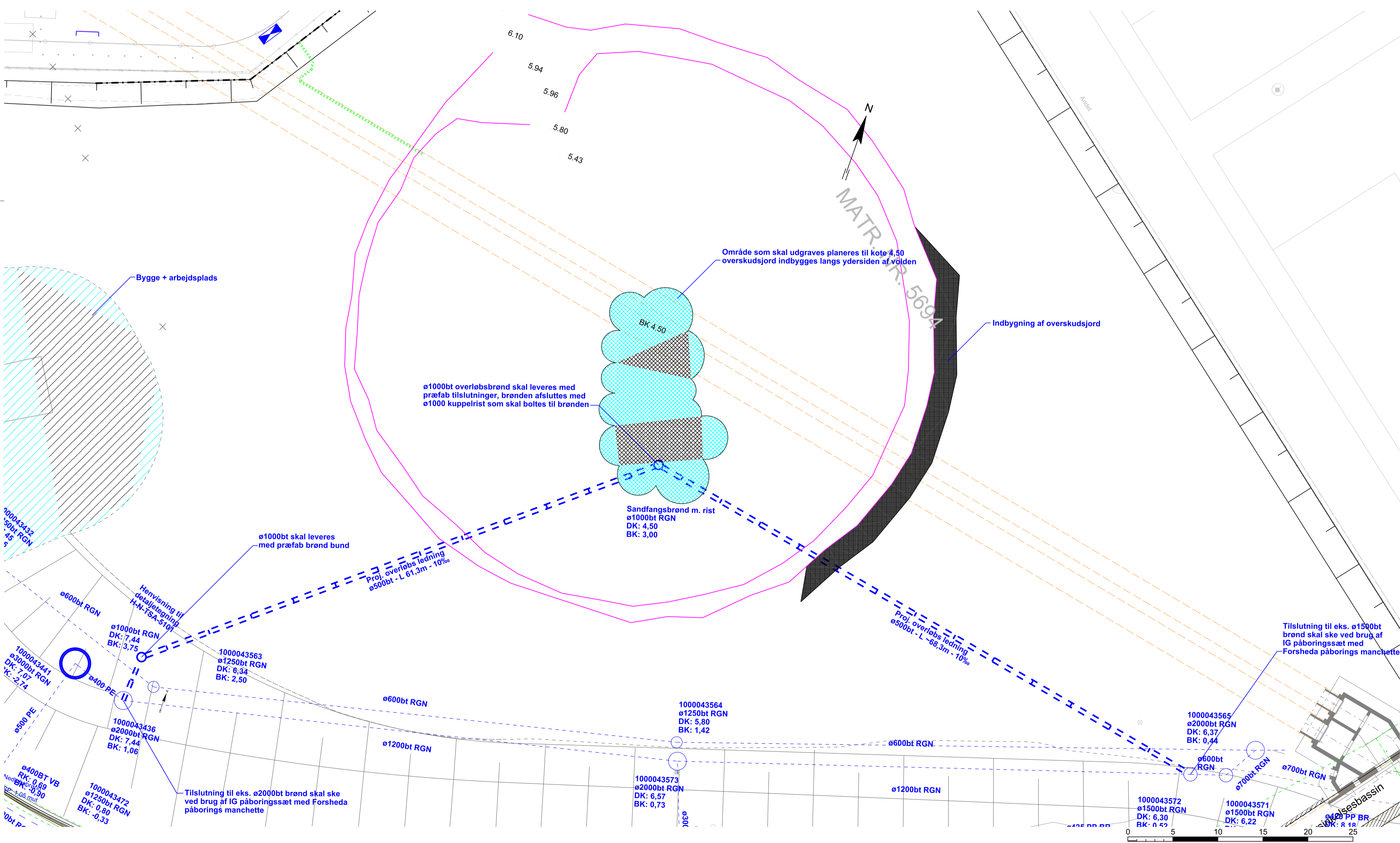
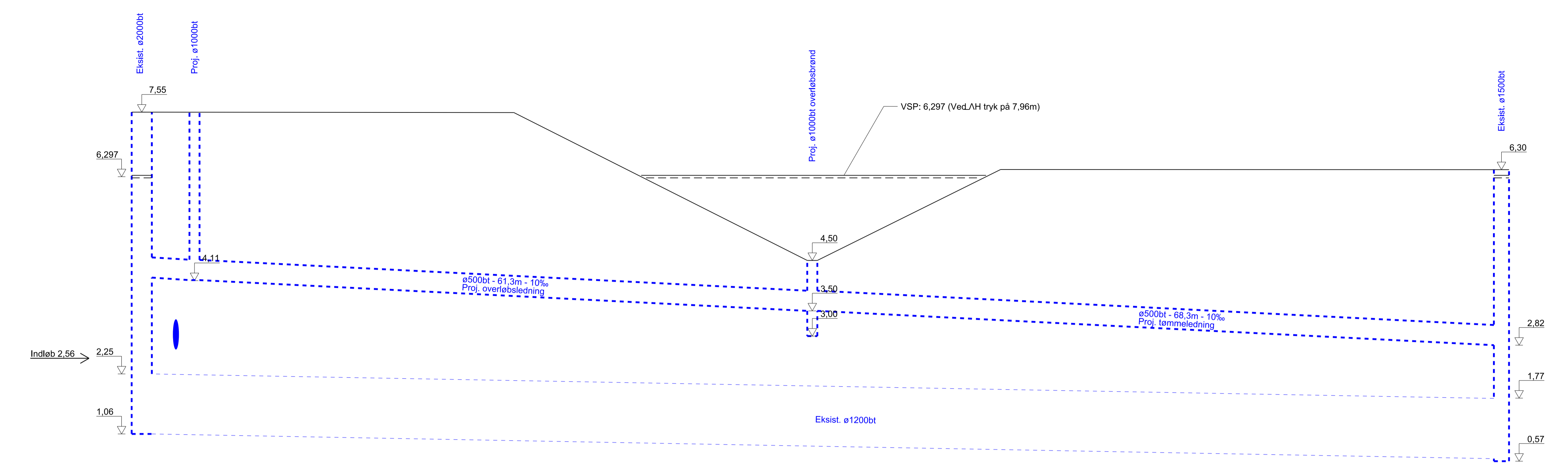


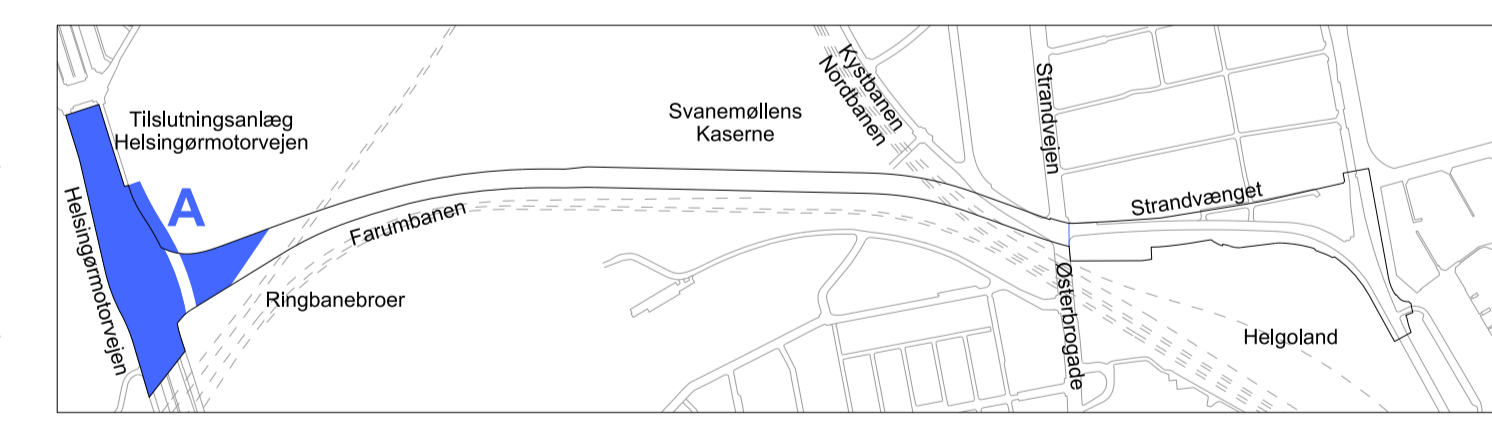
**NOTE:**  
 Koter i m. Ubenaevnte mål i mm.  
 Koter er angivet i DVR90  
 Koordinater er angivet i GIS S34  
 Ledning med dimension  $\geq \phi 300$  tegnes med 2 parallelle streger

- SIGNATURER:**
- Grundkort:**
- Mast
  - Vandventil
  - Brandhane
  - Træ
  - Trådhegn
  - Autoværn
- Eksisterende ledninger:**
- Kloak, fællesledning
  - Kloak, regnvandsledning
  - Kloak, spildevandsledning
  - Drænledning
- Brønde**
- Brønde
  - Ledning død
  - Ledning/brønd fjernes
  - Pumpe
  - Afpropring

- Projekterede ledninger:**
- Regnvandsledning < Ø300
  - Regnvandsledning ≥ Ø300
  - Fællesledning < Ø300
  - Fællesledning ≥ Ø300
  - Drænledning
  - Regnvandsbrønd
  - Fællesbrønd
  - Nedløbsbrønd



Tegningsnr.: **H-N-TSA-5018** 0



**REDUCERET 50% UDEN ÆNDRING AF MÅLFORHOLD**

Ophavsret til teknisk grund- og matrikelkort tilhører Stadskonduktørembedet. Tilladelsesnr. 55-10-01.

Rev.	Dato	Tegn.	Kont.	Godt.	Revisiointekst

<b>Københavns Kommune</b> Teknik- og Miljøforvaltningen		Center for Anlæg Islands Brygge 37 2300 København S	Tlf: 33 66 35 11 E-mail: anlæg@tmf.kk.dk
<b>Projekt Nordhavnsvej</b> TSA Nordhavnsvej	Projektnr.: 7554001	Fasebenævnelse: Hovedprojekt	Dato:
<b>Avfanging</b> <b>Ledningsplan</b> Nordhavnsvej samt redningsvej Fra st. 4.100 til st. 4.240	Projekteret / tegnet: /BETJ	Kontrolleret: ULBI	Godkendt: BGH
Målforhold: 1:250	Projektleder i Københavns Kommune: Søren Aarslew-Jensen		
Tegningsformat: 594x1470	Tegningsarkivnavn: H-N-TSA-5018		
RANBOLL Hannemanns Allé 53 DK - 2300 København S Tlf: 51 61 10 00 Fax: 51 61 10 01		SCHÖNHERR Klosterport 4A, 1 DK - 8000 Århus C Tlf: 86 18 69 00 Fax: 86 18 69 01	

13-AUG-2018 10:39:00 \\proj\proj\TSA\NVA\CS10\Drawings\TSA\H-N-TSA-5018