

Københavns Kommunes vej- og stifortegnelse



En oversigt over vejstatus på veje og stier i
Københavns Kommune



Læsevejledning



Bagerst i dokumentet findes kortudsnit, som viser vejstatus på vejene.

Vejfortegnelsen indeholder oplysninger om

Statsveje
Kommuneveje
Offentlige stier
Private Fællesveje
Private fællesstier

Vejnr. Er en identifikation for en given vejstrækning.

Vejnr. indeholder kommunekode, vejkode og sidevejsnummerering.

Kommunekode og vejkode følger reglerne for administrativ nummerering af veje, medens sidevejsnummerering administreres i Københavns Kommune.

For eksempel har vejen med navn Abildvang fået Vejnummer 1010014020000. De første 3 cifre angiver kommune, her 101 for Københavns kommune; De næste 4 cifre angiver vejkode, her 0014; De næste 4 cifre angiver sideveje med samme vejnavn som stamvejen, her er det sidevej 2.

Vejene er opdelt ved sideveje, således at hver stamvej og hver sidevej har en selvstændig strækning med tilhørende Vejnr. For en yderligere forklaring på sidevejsnummerering henvises til Appendix A.

Fra_Station og Til_Station angiver start og slutstationering for vejstrækningen. Som hovedregel er anvendt stationering i husnummerrækkefølge.

Vejmyndighed Københavns Kommune er vejmyndighed for kommuneveje og private fællesveje indenfor kommunegrænsen. På Hovedlandeveje, også kaldet Statsveje, er vejdirektoratet vejmyndighed.

Baner Højre og venstre bane angiver eventuelle lokalbaner på vejen. Højre og venstre side er afledte af stationeringsretningen. Bane 1 anvendes, hvor vejen er registreret med både højre og venstre kørebane.

Vejstatus Angiver ejerforhold på vejstrækningen. Der er angivet med stationering, hvor en vej med samme vejnr. skifter status.

Længde Længden på vejstrækningerne regnes fra knude til knude på et underordnet referencenet. Det betyder at vejene mødes i kryds.

Der er angivet areal for pladser i m². Hvor pladsen er adressebærende, som for eksempel Applebys Plads, medtages vejareal i pladsens areal. Hvor pladsen ikke er adressebærende og dermed uden længde, for eksempel Bopa plads, er angivet et areal for pladsen foruden vejareal.

Københavns Kommunes vejfortegnelse



Vej nr.	Vejnavn	Station 0	Status	Længde	Areal	Vejbeskrivelse/Bemærkning
	Bane Stationering					
1011336000000	A . L . Drewsens Vej		Rosenvængets Hovedvej	160	2240	
	0 - 0 81		Kommunevej			
	0 -81 160		Kommunevej			
						Fra: 6 Til: 81 : Off.vej 25-01-07 Fra: 81 Til: 153 : Off. vej 25-01-07
1013948000000	A. F. Kriegers Vej		Rosenvængets Hovedvej	176	2182,4	
	0 - 0 133		Kommunevej			
	0 133 148		Kommunevej			
	0 148 176		Kommunevej			
						Fra: 6 Til: 133 : Off. vej 13-09-06. Fra: 133 Til: 148 : Off. vej 13-09-06. Fra: 148 Til: 168 : Off.vej 13-09-06
1014734000000	A.C.Meyers Vænge		Teglhømsgade	417	3294,3	
	0 - 0 417		Privat fællesvej			
1014734020000	A.C.Meyers Vænge		A.C.Meyers Vænge (ovf.5-11)	51	460,02	
	0 - 0 51		Privat fællesvej			
1010484000000	A.F. Beyers Vej		Godthåbsvej	333	3619,71	
	0 - 0 333		Privat fællesvej			
1010004000000	Abel Cathrines Gade		Viktoriagade	262	2481,14	
	0 - 0 152		Kommunevej			
	0 152 262		Kommunevej			
1010004010000	Abel Cathrines Gade		Sidevej mlm. husnr.13 og 21	37	155,03	
	0 - 0 37		Privat fællesvej			
1010008000000	Abildgaardsgade		Øster Farimagsgade	180	1189,8	
	0 - 0 62		Kommunevej			
	0 -62 81		Kommunevej			
	0 -81 118		Privat fællesvej			
	0 118 123		Kommunevej			
	0 123 180		Kommunevej			
1010012000000	Abildhøj		Humlebjerg	106	946,58	
	0 - 0 106		Privat fællesvej			

Københavns Kommunes vejfortegnelse



Vej nr.	Vejnavn	Station 0	Status	Længde	Areal	Vejbeskrivelse/Bemærkning
	Bane Stationering					
1010014000000	Abildvang		Husnr. 1	262	2997,28	
	0 - 0	262	Privat fællesvej			
1010014020000	Abildvang		Abildvang (Station 30)	58	1073	
	0 - 0	58	Privat fællesvej			
101001402A000	Abildvang		Husnr. 4	156	858	
	0 - 0	156	Privat fællesvej			
101001402B000	Abildvang		Husnr. 24-28	21	119,845	
	0 - 0	21	Privat fællesvej			
1010014040000	Abildvang		Abildvang (Station 120)	83	581	
	0 - 0	83	Privat fællesvej			
101001404A000	Abildvang		Husnr. 86	90	496,1	
	0 - 0	90	Privat fællesvej			
101001404B000	Abildvang		Husnr. 70	46	253	
	0 - 0	46	Privat fællesvej			
1010014060000	Abildvang		Abildvang (station 207)	67	960,78	
	0 - 0	67	Privat fællesvej			
1010016000000	Abrikosvej		Hillerødgade	144	1249,92	
	0 - 0	144	Privat fællesvej			
1010020000000	Absalonsgade		Vesterbrogade	487	5478,75	
	0 - 0	98	Kommunevej			
	0 -98	487	Kommunevej			
						Fra: 13 Til: 98 : Museumsgade Fra: 332 Til: 480 : Ensrettet fra Istedgade.
1010024000000	Adelgade		Gothersgade	616	8205,12	
	0 - 0	616	Kommunevej			
1010028000000	Admiralsgade		Fortunstræde	189	1555,47	
	0 - 0	189	Kommunevej			
						Fra: 15 Til: 174 : Vejbredde 8.90m. - 10.60m.

Københavns Kommunes vejfortegnelse



Vej nr.	Vejnavn Bane Stationering	Station 0 Status	Længde	Areal	Vejbeskrivelse/Bemærkning
1010032000000	Adriansvej 0 - 0 347	Amagerbrogade Privat fællesvej	347	5100,9	
					Fra: 12 Til: 342 : I arealet er medregnet et pladsareal på 1800 kvm.
1010036000000	Agerbo 0 - 0 138	133m n.f. Vestermarksvej Privat fællesvej	138	1330,32	
1010040000000	Agerlandsvej 0 - 0 465	Englandsvej Privat fællesvej	465	4468,65	
1010044000000	Aggersborggade 0 - 0 160	Classensgade Kommunevej	160	1537,6	
					Fra: 88 Til: 151 : Off.vej 25-01-07 / Fra: 9 Til: 69 : Off.vej 25-01-07
1010048000000	Aggersvoldvej 0 - 0 162 0 162 289	Bellahøjvej Privat fællesvej Privat fællesvej	289	2540,31	
1010052000000	Aggervej 0 - 0 55 0 -55 233	Lyngholmvej Privat fællesvej Privat fællesvej	233	2129,62	
1010054000000	Agnes Henningsens Vej 0 - 0 110	Edith Rodes Vej Kommunevej	110		
1010056000000	Agnetevej 0 - 0 357	Pallesvej Privat fællesvej	357	4876,62	
1010056010000	Agnetevej 0 - 0 120	Indkørselsvej - Ved Kastrupfortet Privat fællesvej	120	562	
1010060000000	Ahlefeldtsgade 0 - 0 92 0 -92 165	Israids Plads Kommunevej Kommunevej	165	1778,7	
1010064000000	Ahlmannsgade 0 - 0 67	Hiort Lorenzens Gade Kommunevej	67	719,58	
					Fra: 6 Til: 56 : Off. vej 13 - 09-06.

Københavns Kommunes vejfortegnelse



Vej nr.	Vejnavn	Station 0	Status	Længde	Areal	Vejbeskrivelse/Bemærkning
	Bane Stationering					
1010068000000	Ahornsgade		Nørre Allé	173	1961,82	
	0 - 0 173		Kommunevej			
1010068020000	Ahornsgade		Ahornsgade	44	380,16	
	0 - 0 44		Pr.fællesvej §2 stk1			
1010072000000	Ahrenkildes Allé		Grækenlandsvej	217	2397,85	
	0 - 0 217		Privat fællesvej			
1010074400000	Aksel Larsens Plads		Nørrebrogade	20	733	
	0 - 0 20		Kommunevej			
1010075400000	Aksel Sandemoses Plads		Valby Langgade	10	983	
	0 - 0 10		Privat fællesvej			
1010076000000	Albaniensgade		Ungarnsgade	107	1383,51	
	0 - 0 107		Privat fællesvej			
1010080000000	Aldersrogade		Lyngbyvej	540	9509,4	
	0 - 0 540		Kommunevej			
1010080800000	Aldersrogade		Vermundsgade	869	6691	
	0 540 869		Kommunevej			
1010086000000	Alleen		Henrik Pontoppidans vej	127		
	0 - 0 127		Kommunevej			
1010088000000	Allersgade		Nørrebrogade	164	1971,28	
	0 - 0 65		Kommunevej			
	0 -65 115		Kommunevej			
	0 115 164		Kommunevej			
						Fra: 9 Til: 65 : Vejbredde 12,55m - 14,12m. Fra: 65 Til: 115 : Vejbredde 12,55m - 14,12m. Fra: 115 Til: 157 : Vejbredde 12,55m.- 14,12m.
1010090000000	Alliancevej		Støberigade	92	1636	
	0 - 0 92		Privat fællesvej			
1010092000000	Alperosevej		Gyldenlakvej	136	1191,36	
	0 - 0 136		Privat fællesvej			

Københavns Kommunes vejfortegnelse



Vej nr.	Vejnavn Bane Stationering	Station 0 Status	Længde	Areal	Vejbeskrivelse/Bemærkning
1010096000000	Alsgade 0 - 0 268	Enghavevej Kommunevej	268	4044,12	
1010100000000	Alstedvej 0 - 0 210	Tryggevældevej Privat fællesvej	210	1969,8	
1010104000000	Amager Boulevard 0 - 0 680 0 680 1.012 0 1.012 1.296 1 - 0 680 1 680 1.012 1 1.012 1.296	Langebro Kommunevej Kommunevej Kommunevej Kommunevej Kommunevej Kommunevej	1.296	46578,24	Fra: 0 Til: 680 : Bydele : Lige husnr. Amager Vest, ulige husnr. = Indre by Fra: 1012 Til: 1296 : Vejbredde se vejforløb. Fra: 0 Til: 680 : Bydele : Lige husnr. Amager Vest, ulige husnr. = Indre by Fra: 1012 Til: 1296 : Vejbredde se vejforløb.
1010120000000	Amager Strandvej 0 - 0 2.974	Prags Boulevard Kommunevej	2.974	81933,7	Vejbredde: Prags Blv.-Øresundsvej ca.24.0Øresundsvej-ca. 160m mod syd ca.36.00.Herfra-ca. 80m mod syd ca.27.00. Herfra-Italiensvej 33.75. Italiensvej-ca. 85m mod syd ca.38.00 til ca.43.00. Herfra-55m syd for Hellelidenvej 27.37 til ca.33.00. Her Fra: 973 Til: 2974 : Vejbredde se vejforløb. / Fra: 6 Til: 973 : Vejbredde se vejforløb.
1010120010000	Amager Strandvej 0 - 0 265	Amager Strandvej Privat fællesvej	265	2311	
1010120020000	Amager Strandvej 0 - 0 177	Øresundsvej Privat fællesvej	177	1984,17	Fra: 9 Til: 169 : I samlet areal indgår græsarealer i varierende bredde = 385kvm.Lokalbane i Amager Strandvejs vestlige side.
1010120040000	Amager Strandvej 0 - 0 310	224m s.f. Øresundsvej Privat fællesvej	310	5254,5	Fra: 9 Til: 301 : I samlet areal indgår græsarealer i varierende bredde (3,00m - 5,00m) = 2336kvm.Lokalbane i Amager Strandvejs vestlige side.

Københavns Kommunes vejfortegnelse



Vej nr.	Vejnavn Bane Stationering	Station 0 Status	Længde	Areal	Vejbeskrivelse/Bemærkning
1010120060000	Amager Strandvej	Italiensvej	719	4932,34	
	0 - 0 92	Kommunevej			
	0 -92 719	Privat fællesvej			
					Fra: 9 Til: 714 : Lokalbane i Amager Strandvejs vestlige side.
1010110400000	Amagerbro Torv	Skånegade / Nordlandsgade	41	1911	
	0 - 0 41	Kommunevej			
					Areal af plads= 1911 m2
1010108000000	Amagerbrogade	Christmas Møllers Plads	3.413	79113,5	
	0 - 0 3.413	Kommunevej			
					Fra: 2141 Til: 2758 : Bydel : Ulige husnr. = Amager Øst, lige husnr. = Amager Vest / Fra: 1531 Til: 1956 : Vejbredde 19,00m-25,00m.Bydel : Ulige husnr. = Amager Øst, lige husnr. = Amager Vest / Fra: 0 Til: 1348 : Vejbredde 19,00m - 27,00m.Bydel : Ulige husnr. = Amager Øst, lige husnr. = Amager Vest / Fra: 1348 Til: 1531 : Vejbredde 19,00m - 21,00m.Bydel : Ulige husnr. = Amager Øst, lige husnr. = Amager Vest / Fra: 2758 Til: 3413 : Bydel : Ulige husnr. = Amager Øst, lige husnr. = Amager Vest / Fra: 1956 Til: 2141 : Bydel : Ulige husnr. = Amager Øst, lige husnr. = Amager Vest
1010112000000	Amagerfælledvej	Christmas Møllers Plads	1.546	33239	
	0 - 0 1.546	Kommunevej			
					Vejbredde:Christmas Møllers Plads - ca.160m syd for Sundholmsvej 18.83. Herfra-Røde Mellemvej 25.00.Private arealer udlagt til vejensudvidelse.
					Fra: 238 Til: 1099 : Vejbredde: 18,83m - 25,00m
1010112020000	Amagerfælledvej	Amagerfælledvej	265	3383	
	0 - 0 167	Privat fællesvej			
	0 167 265	Privat fællesvej			
1010112030000	Amagerfælledvej	Husnr. 145-147	100	271,9	
	0 - 0 100	Privat Fælles sti			
1010116000000	Amagergade	Christianshavns Voldgade	143	773,63	
	0 - 0 143	Kommunevej			

Københavns Kommunes vejfortegnelse



Vej nr.	Vejnavn	Station 0	Status	Længde	Areal	Vejbeskrivelse/Bemærkning
	Bane Stationering					
1010119000000	Amagermotorvejen		Kommunegrænsen	61.500	39725	
	0 60.365 61.500		Hovedlandevej			
1010119010000	Amagermotorvejen		Selinevej	63.433	21660	
	0 61.628 63.120		Hovedlandevej			
	0 63.120 63.433		Hovedlandevej			
1010119020000	Amagermotorvejen		Forgrening af Amagermotorvej.	63.522	28391	
	0 61.564 63.522		Hovedlandevej			
1010119800000	Amagermotorvejen		Afgrening til Øresundsmotorvej	62.294		
	0 61.501 61.822		Kommunevej			
	0 61.822 62.294		Kommunevej			
	1 61.501 61.822		Kommunevej			
	1 61.822 62.294		Kommunevej			
1010124300000	Amagertorv		Købmagergade	238	4257,82	
	0 - 0 238		Kommunevej			
						Fra: 0 Til: 238 : Vejbredde: 11,00m - 30,00m. Areal af plads samt vej=4608 m2.
1010136000000	Amalie Skrams Allé		Dronning Dagmars Allé	399	4293,24	
	0 - 0 399		Privat fællesvej			
1010128000000	Amaliegade		Sankt Annæ Plads	260	5109	
	0 - 0 232		Kommunevej			
	0 232 260		Kommunevej			
						Fra: 20 Til: 232 : Vejbredde fra ca. 20.00 - 21.00m. Fra: 232 Til: 475 : Vejbredde fra ca. 20.00 - 21.00m.
1010128800000	Amaliegade		Amaliensborg Slotsplads	725		
	0 260 261		Kommunevej			
	0 261 294		Kommunevej			
	0 294 532		Kommunevej			
	0 532 725		Kommunevej			

Københavns Kommunes vejfortegnelse



Vej nr.	Vejnavn	Station 0	Status	Længde	Areal	Vejbeskrivelse/Bemærkning
	Bane Stationering					
1010132300000	Amalienborg Slotsplads		Nordøstlig side af pladsen	113	12112	
	0 - 0 113		Kommunevej			Hele Pladsens areal (vejid 1010132310000 + 1010132300000) udgør 12112 m2.
1010132310000	Amalienborg Slotsplads		Sydvestlig side af pladsen	114		
	0 - 0 114		Kommunevej			
1010139310000	Amerika Plads		Dampfærgevej	105		
	0 - 0 105		Privat fællesvej			
1010138000000	Amerikakaj			634		
	0 - 0 634		Pr.fællesvej §2 stk1			
1010140000000	Amerikavej		Knæk ved husnr.15	215	3536,75	
	0 - 0 215		Kommunevej			Fra: 155 Til: 218 : Off. vej 09-10-06.62 m ² udskilt som offentligvej fra matrikel Amerikavej nr.10 (07-2010).Vejfladen nu konsekvent 18,7 m bred mellem stationering 9-155.
1010144000000	Amsterdamvej		Amagerbrogade	293	3401,73	
	0 - 0 293		Privat fællesvej			
1010152000000	Anders Henriksensgade		Hollænderdybet	84	930,72	
	0 - 0 84		Kommunevej			Fra: 6 Til: 46 : Off. vej 19-12-06 / Fra: 46 Til: 81 : Arealet ved husnr.3-7 = 88kvm. er privat fællesvej.Off. vej 19-12-06.
1010156000000	Andestien		Storkebakken	108		
	0 - 0 108		Privat Fælles sti			
1010160000000	Andreas Bjørns Gade		Brobergsgade	192	2666,88	
	0 - 0 192		Kommunevej			Fra: 8 Til: 178 : Offentlig vej 13-03-08
1010164000000	Angelgade		Slesvigsgade	130	2207,4	
	0 - 0 130		Kommunevej			
1010168000000	Anker Heegaards Gade		Niels Brocks Gade	142	2320,28	
	0 - 0 142		Kommunevej			

Københavns Kommunes vejfortegnelse



Vej nr.	Vejnavn	Station 0	Status	Længde	Areal	Vejbeskrivelse/Bemærkning
Bane	Stationering					
1010172000000	Annebergvej		Bellahøjvej	261	4630,14	
0	- 0	261	Kommunevej			Private arealer er fra enkelte grundeudlagt til vejens udvidelse til 20m`sbredde. Fra: 13 Til: 260 : Se vejforløb.
1010176000000	Annekegade		Aldersrogade	66	768,9	
0	- 0	66	Privat fællesvej			
1010180000000	Annexstræde		Skolegade	179	3381,31	
0	- 0	82	Kommunevej			
0	-82	179	Kommunevej			Fra: 6 Til: 82 : Vejbredde: 12,00m - 18,83m. Fra: 82 Til: 166 : Vejbredde: 18,83m. - 24,00m.
1010184000000	Ansgars Allé		Tschernings Allé	141	1569,33	
0	- 0	141	Privat fællesvej			Fra: 6 Til: 116 : Arealet er incl. 77kvm. pladsareal
1010184010000	Ansgars Allé		110m.sv.f. Tschernings Allé	46	409,86	
0	- 0	46	Privat fællesvej			
1010188000000	Antoinettevej		Bjerregårdsvej	238	2149,14	
0	- 0	137	Privat fællesvej			
0	137	238	Privat fællesvej			Fra: 149 Til: 233 : Stækningens sidste 41m. udfor matr.nr.1219 er kun anlagt som en 3,5m. bred sti.
1010192000000	Antonigade		Pilestræde	85	850	
0	- 0	85	Kommunevej			Fra: 5 Til: 78 : Vejbredde: 11,00m - 13,00m.
1010196000000	Apollovej		Grøndals Parkvej	508	9362,44	
0	- 0	508	Kommunevej			Fra: 26 Til: 508 : En plads ved Vanløse Allé medregnet
1010196010000	Apollovej		Sidevej mlm. husnr. 28 - 30	29	103,53	
0	- 0	29	Privat fællesvej			

Københavns Kommunes vejfortegnelse



Vej nr.	Vejnavn Bane Stationering	Station 0 Status	Længde	Areal	Vejbeskrivelse/Bemærkning
1010198300000	Applebys Plads 0 - 0 122	Langebrogade Privat fællesvej	122	1284	
					Fra: 8 Til: 122 : I arealet er vendepladsen medregnet. AREAL = 1284 m2
1010200000000	Arabiensvej 0 - 0 271	Persiensvej Privat fællesvej	271	2796,72	
1010204000000	Arendalsgade 0 - 0 186	Strandboulevarden Kommunevej	186		
1010208000000	Arildsgård 0 - 0 342	Gadelandet Pr.fællesvej §2 stk1	342		
1010208010000	Arildsgård 0 - 0 185	Arildsgård Pr.fællesvej §2 stk1	185		
1010212000000	Arkonagade 0 - 0 191	Sønder Boulevard Kommunevej	191	3067,46	
1010216000000	Armeniensvej 0 - 0 275	Persiensvej Privat fællesvej	275	2840,75	
1010218000000	Arne Jacobsens Allé 0 - 0 660 1 - 0 490	Center Boulevard Kommunevej Kommunevej	660	20347,8	
1010220000000	Arnestedet 0 - 0 163	Grøndals Parkvej Pr.fællesvej §2 stk1	163		
1010224000000	Arnesvej 0 - 0 291 0 291 483	Frederikssundsvej Privat fællesvej Privat fællesvej	483	5824,98	
1010226000000	Arni Magnussons Gade 0 - 0 127	Kalvebod Brygge Privat fællesvej	127		
1010228000000	Arresøgade 0 - 0 221	Tagensvej Kommunevej	221	4046,51	
1010228800000	Arresøgade 0 222 285	Guldbergsgade Kommunevej	285	1700	

Københavns Kommunes vejfortegnelse



Vej nr.	Vejnavn Bane Stationering	Station 0 Status	Længde	Areal	Vejbeskrivelse/Bemærkning
1010229000000	Arsenalvej 0 - 0 198	Værftsbroen Privat fællesvej	198	1292,94	
1010232000000	Artillerivej 0 - 0 3.086	Njalsgade Kommunevej	3.086	43220,16	Vejbredde: Amager Boulevard - ca. 125m modsyd 32.00. Herfra - Njalsgade 25.00. Njalsgade - ca. 16m mod syd 18.83 Fra: 2144 Til: 2240 : I samlet areal indgår 371kvm. som udgør busvendepladsen. / Fra: 965 Til: 1770 : Offentlig vej d. 23-01-2009 / Fra: 480 Til: 965 : Off. vej 19 -12 -06. / Fra: 1804 Til: 2144 : / Fra: 1770 Til: 1804 : Offentlig vej d. 23-01-2009. I samlet areal er medregnet udvidelse overfor Drechselsgade / Fra: 22 Til: 480 : Vejbredde se vejforløb.
1010232010000	Artillerivej 0 - 0 106	Artillerivej Husnr. 107 Kommunevej	106	310,58	Fra: 9 Til: 229 : Offentlig d. 23-01-2009
1010232090000	Artillerivej 0 - 0 231 0 231 389	Artillerivej Husnr. 71 Kommunevej Privat fællesvej	389	1555	
1010232130000	Artillerivej 0 - 0 21	Artillerivej ca. ved Husnr. 159 Privat fællesvej	21	65	
1010237000000	Asger Jorns Allé 0 - 0 435	Ørestads Boulevard Kommunevej	435		
1010236000000	Asger Rygs Gade 0 - 0 161	Sønder Boulevard Kommunevej	161	2147,74	
1010240000000	Askøgade 0 - 0 120	Bryggervangen Privat fællesvej	120	1490,5	
1010244000000	Asminderødgade 0 - 0 159	Hillerødgade Privat fællesvej	159	2389,77	
1010248510000	Asnæsgade (nordlige) 0 - 0 55 0 -55 56	Stevnsgade Kommunevej Kommunevej	56	436,8	
1010248520000	Asnæsgade (sydlige) 0 - 0 52	Stevnsgade Kommunevej	52	405,6	

Københavns Kommunes vejfortegnelse



Vej nr.	Vejnavn Bane Stationering	Station 0 Status	Længde	Areal	Vejbeskrivelse/Bemærkning
1010252000000	Assensgade 0 - 0 124	Vordingborggade Kommunevej	124	1882,32	Fra: 8 Til: 116 : Off.vej 25-01-07
1010254000000	Asta Nielsen Strædet 0 - 0 130	Mosedalsvej Privat fællesvej	130		
1010256000000	Astersvej 0 - 0 145	Frederikssundsvej Privat fællesvej	145	1355,75	
1010260000000	Astrupvej 0 - 0 406 0 406 703 0 703 902	Fuglsang Allé Privat fællesvej Privat fællesvej Privat fællesvej	902	8821,56	Fra: 8 Til: 138 : Bydele:Ulige husnr. = Vanløse, lige husnr.= Brønshøj - Husum
1010264000000	Asylgade 0 - 0 77	Vingårdsstræde Kommunevej	77	588,28	
1010268000000	Athensvej 0 - 0 374	Grækenlandsvej Privat fællesvej	374	4315,96	Fra: 8 Til: 364 : I arealet er medregnet 765kvm. pladsareal ved Olymposvej
1010271000000	August Bournonvilles Passage 0 - 0 24 0 -24 104	Kongens Nytorv Kommunevej Kommunevej	101	1560,45	Fra: 24 Til: 100 : Vejbredde fra 16.00m - 19.00m.
1010274000000	August Gardes Vej 0 - 0 189	Thorvald Borgs Gade Privat fællesvej	189	1825,74	Fra: 14 Til: 189 : I arealet er medregnet 76kvm. til vendeplads
1010280000000	August Wimmers Vej 0 - 0 194	Høffdingsvej Privat fællesvej	194	3445,44	Fra: 6 Til: 189 : Vestligste 9,83m brede del af vejarealet er anlagt som beplantet anlæg
1010272000000	Augustagade 0 - 0 202	Amagerbrogade Privat fællesvej	202	3013,84	

Københavns Kommunes vejfortegnelse



Vej nr.	Vejnavn Bane Stationering	Station 0 Status	Længde	Areal	Vejbeskrivelse/Bemærkning
1010284000000	Australiensvej 0 - 0 301	Lyngbyvej Privat fællesvej	301	5083,89	
1010288000000	Axel Heides Gade 0 - 0 246	Islands Brygge Privat fællesvej	246	9040,5	
1010288020000	Axel Heides Gade 0 - 0 117	Axel Heideis Gade (husnr. 8 -18) Privat fællesvej	117	1995	
1010292300000	Axeltorv 0 - 0 112	Jernbanegade Kommunevej	112	10088	VEJLÆNGDE:Jernbanegade-Hammerichsgadeoverfor Ved Vesterport 102m.Studiestræde-Hammerichsgade ved vand-værket 77m. Fra: 0 Til: 102 : Vejbredde : 15,00m - 20,00m. Samlet areal af plads med vejareal er 10088 m2.
1010292320000	Axeltorv 0 - 0 285	Pladsareal mellem Vesterbrog. Kommunevej	290	8561,817	
1010296000000	Backersvej 0 - 0 1.999	Øresundsvej Kommunevej	1.999	37781,1	VEJBREDDE: Øresundsvej-Sixtusvej 17.58menkelte steder noget mere. Sixtusvej-Kastrupvej 18.83m. ... Fra: 10 Til: 1475 : Vejbredde se vejforløb.Cykelbaner i begge sider og cykelsti med kantsten ved busstop og rabatter. / Fra: 1475 Til: 1999 : Vejbredde se vejforløbCykelbaner i begge sider og cykelsti med kantsten ved busstop og rabatter.
1010300000000	Badensgade 0 - 0 333	Lergravsgade Privat fællesvej	333	4079,25	
1010304000000	Badstuestræde 0 - 0 92 0 -92 164	Vimmelskftet Kommunevej Kommunevej	164	1254,6	Fra: 6 Til: 160 : Vejbredden fra 7.20 - 8.50.
1010306300000	Bag Elefanterne 0 - 0 125	Privat fællesvej	125		

Københavns Kommunes vejfortegnelse



Vej nr.	Vejnavn	Station 0	Status	Længde	Areal	Vejbeskrivelse/Bemærkning
	Bane Stationering					
1010320000000	Bag Søndermarken		Valby Langgade	35	238	
	0 - 0 35		Kommunevej			Vejens østlige halvdel hører under Frederiksberg kommune. Københavns kommunesandel af vejbredden andrager 10m. Fra: 11 Til: 35 : Se vejforløb.
1010308000000	Bagerstræde		Vesterbrogade	120	1312,8	
	0 - 0 120		Kommunevej			
1010312000000	Baggesensgade		Peblinge Dossering	394	5413,56	
	0 - 0 167		Kommunevej			
	0 167 171		Kommunevej			
	0 171 190		Kommunevej			
	0 190 260		Kommunevej			
	0 260 308		Kommunevej			
	0 308 394		Kommunevej			
						Fra: 285 Til: 386 : I samlet areal er medregnet 956kvm, som er en berigtigelse af forholdene jf. notat af 24 juni 2009 (sagsnr. 2009-81269 - dok. nr. 2009-359743) Arealet er mellem Slotsgade - Stengade ved husnr 36.
1010324000000	Bakkekammen		Byporten	466	4468,94	
	0 - 0 466		Privat fællesvej			
1010328000000	Bakkeledet		Mosebakken	72	511,92	
	0 - 0 72		Privat fællesvej			
1010340310000	Balders Plads		Baldersgade	74	2085	
	0 - 0 74		Kommunevej			
						Samlet areal, 2085 m2
1010340320000	Balders Plads		Ægirsgade	74	2085	
	0 - 0 74		Kommunevej			
						Fra: 9 Til: 64 : Offentlig 1sept.1981. Bredde 37,8 m

Københavns Kommunes vejfortegnelse



Vej nr.	Vejnavn	Station 0	Status	Længde	Areal	Vejbeskrivelse/Bemærkning
	Bane Stationering					
1010336000000	Baldersgade		Nørrebrogade	624	10657,92	
	0 - 0 269		Kommunevej			
	0 269 314		Kommunevej			
	0 314 494		Privat fællesvej			
	0 494 535		Kommunevej			
	0 535 624		Privat fællesvej			
						Fra: 10 Til: 269 : Vejbredden fra 15.70m - 18.83m.
1010344000000	Ballumgade		Hedebygade	60	550,2	
	0 - 0 60		Kommunevej			
						Fra: 8 Til: 55 : Offentlig vej 28-01-2010
1010346000000	Baltikavej		Færgehavnvej	490	7634,2	
	0 - 0 490		Privat fællesvej			
1010348000000	Bandholmvej		Marbovej	146	1379,7	
	0 - 0 146		Privat fællesvej			
1010356000000	Banefløjen		Åfløjen	247	2178,54	
	0 - 0 247		Privat fællesvej			
1010360000000	Banefløjstien			309	1855,74	
	0 - 0 309		Offentlig sti			
1010364300000	Banegårdspladsen			257	6178	
	0 - 0 97		Privat fællesvej			
	0 -97 257		Privat fællesvej			
						Fra: 25 Til: 244 : Privat fællesvej august 2009
1010364310000	Banegårdspladsen		Vesterbrogade	98	1066,24	
	0 - 0 98		Privat fællesvej			
						Fra: 25 Til: 98 : Privat fællesvej august 2009
1010366000000	Banevingen		Rovsingsgade	212	1600,6	
	0 - 0 212		Privat fællesvej			
1010368000000	Banevolden		24m ø. f. Gl. Carlsbergvej	709	4417,07	
	0 - 0 111		Privat fællesvej			
	0 111 361		Privat fællesvej			
	0 361 709		Privat fællesvej			

Københavns Kommunes vejfortegnelse



Vej nr.	Vejnavn	Station 0	Status	Længde	Areal	Vejbeskrivelse/Bemærkning
	Bane Stationering					
1010372000000	Bangertsgade		Griffenfeldsgade	126	1354,5	
	0 - 0 126		Kommunevej			
1010376300000	Bangsbo Plads		Bangsbovej	74		
	0 - 0 74		Privat fællesvej			
1010376310000	Bangsbo Plads		Børglumvej	84	2278	
	0 - 0 84		Privat fællesvej			
Fra: 6 Til: 79 : I samlet areal indgår pladsarealet = 2278kvm.						
1010380000000	Bangsbovej		Apollovej	799	7446,68	
	0 - 0 221		Privat fællesvej			
	0 221 242		Privat fællesvej			
	0 242 799		Privat fællesvej			
1010384000000	Bardenfletsgade		Amager Boulevard	132	2258,52	
	0 - 0 132		Kommunevej			
1010388000000	Bartholinsgade		Nansensgade	164	2610,88	
	0 - 0 164		Kommunevej			
1010392000000	Basnæsvej		Fuglsang Allé	231	2169,09	
	0 - 0 185		Privat fællesvej			
	0 185 231		Privat fællesvej			
1010400000000	Bavnagervej		Kærskiftevej	323	949,62	
	0 - 0 221		Privat fællesvej			
	0 221 323		Privat fællesvej			
1010404000000	Bavnehøj Allé		Enghavevej	392	11076,12	
	0 - 0 392		Kommunevej			
	1 - 0 392		Kommunevej			
1010408000000	Bavnevungen		Mellemvungen	364	4240,6	
	0 - 0 84		Privat fællesvej			
	0 -84 127		Privat fællesvej			
	0 127 305		Privat fællesvej			
	0 305 364		Privat fællesvej			

Københavns Kommunes vejfortegnelse



Vej nr.	Vejnavn Bane Stationering	Station 0 Status	Længde	Areal	Vejbeskrivelse/Bemærkning
1010412000000	Beatevej	Valby Langgade	337	4674,19	
	0 - 0 70	Pr.fællesvej §2 stk1			
	0 -70 337	Privat fællesvej			
1010416000000	Bechgaardsgade	Nygårdsvej	127	2034,54	
	0 - 0 127	Privat fællesvej			
1010420000000	Bedfordvej	Vejlands Allé	132	1210,44	
	0 - 0 92	Privat fællesvej			
	0 -92 132	Privat fællesvej			
1010424000000	Beethovensvej	Wagnersvej	137	1071,34	
	0 - 0 7	Privat fællesvej			
	0 - 7 127	Privat fællesvej			
	0 127 137	Privat fællesvej			
1010432000000	Beldringevej	Fuglsang Allé	180	1659,6	
	0 - 0 180	Privat fællesvej			
1010436000000	Belfastvej	Dublinvej	184	1957,76	
	0 - 0 184	Privat fællesvej			
					Fra: 5 Til: 184 : I arealet er medregnet areal til vendeplads
1010440000000	Belgiensgade	Amagerbrogade	113	1165,03	
	0 - 0 113	Kommunevej			
					Fra: 9 Til: 103 : Off.vej 19-12-06
1010444000000	Bellahøjvej	Frederikssundsvej	1.986	50345,1	
	0 - 0 1.986	Kommunevej			
					Fra: 24 Til: 1986 : Vejbredde fra 25.0 - 27.6m.Fra husnr. 2 - 160 er bydel = Brønshøj - Husum.
1010444020000	Bellahøjvej	Bellahøjvej	56	194,88	
	0 - 0 56	Privat fællesvej			
1010444060000	Bellahøjvej	Borrebyvej	96	847,68	
	0 - 0 96	Privat fællesvej			
					Fra: 5 Til: 71 : Samlet areal = pladsareal.

Københavns Kommunes vejfortegnelse



Vej nr.	Vejnavn	Station 0	Status	Længde	Areal	Vejbeskrivelse/Bemærkning
Bane	Stationering					
1010448000000	Bellisvej		Primulavej	233	2432,52	
0	- 0	93	Privat fællesvej			
0	-93	233	Privat fællesvej			
1010456300000	Bellmans Plads		Bellmansgade	88	3265	
0	- 0	88	Kommunevej			VEJLÆNGDE: 80m. i forlængelse af EdvardGriegs Gade og 36m. fra Edvard GriegsGade til Bellmansgade nord.
						Fra: 0 Til: 79 : Samlet areal = 3265 m2 for hele pladsen
1010456310000	Bellmans Plads		Edvard Griegs Gade	45		
0	- 0	45	Kommunevej			
						Fra: 8 Til: 45 : Samlet areal indgår i Bellmans Plads 456 sidevej nr. 30
1010452000000	Bellmansgade		Vognmandsmarken	218	4802,54	
0	- 0	218	Kommunevej			
1010452800000	Bellmansgade		Bellmans Plads	306	1000,5	
0	219	306	Kommunevej			
1010460000000	Belvederegade		Vasbygade	180	2748,18	
0	- 0	180	Privat fællesvej			
						Fra: 13 Til: 197 : I arealet er medregnet 82,8kvm bolværk i 0,45m bredde
1018823000000	Ben Websters Vej		Sluseholmen	295	5262,8	
0	- 0	295	Privat fællesvej			
1018823020000	Ben Websters Vej		Ben Websters Vej	31	132,99	
0	- 0	31	Privat fællesvej			
						Fra: 10 Til: 28 : Vejbredde = 12m = 7,00m + 6m = 6,00m
1010464000000	Bergensgade		Østbanegade	200	2990	
0	- 0	200	Kommunevej			
1010464800000	Bergensgade		Bergensgade	408		
0	253	408	Privat fællesvej			

Københavns Kommunes vejfortegnelse



Vej nr.	Vejnavn	Station 0	Længde	Areal	Vejbeskrivelse/Bemærkning
Bane	Stationering	Status			
1010468000000	Berggreensgade	Hornemansgade	208	1651,52	
0	- 0 39	Privat fællesvej			
0	-39 86	Privat fællesvej			
0	-86 122	Privat fællesvej			
0	122 169	Privat fællesvej			
0	169 208	Privat fællesvej			
1010472000000	Bergthorasgade	Snorresgade	452	8131,48	
0	- 0 452	Kommunevej			Fra: 14 Til: 443 : Off. vej 03-08-06.I samlet areal er medregnet et areal ved husnr. 2 = 109kvm.
1010476000000	Bernstorffsgade	Vesterbrogade	850	29495	
0	- 0 850	Kommunevej			VEJBREDDE: Vesterbrogade-Tietgensgade35.40-42.00. Tietgensgade-Polititorvet21.97-ca. 35.00. Polititorvet-KalvebodBrygge ca.58.00.
1	535 840	Kommunevej			VEJBREDDE: Vesterbrogade-Tietgensgade35.40-42.00. Tietgensgade-Polititorvet21.97-ca. 35.00. Polititorvet-KalvebodBrygge ca.58.00.
8	- 0 315	Kommunevej			VEJBREDDE: Vesterbrogade-Tietgensgade35.40-42.00. Tietgensgade-Polititorvet21.97-ca. 35.00. Polititorvet-KalvebodBrygge ca.58.00. Fra: 406 Til: 840 : Vejbredden se vejforløb.Ulige husnr. = Indre by, lige husnr. = Vesterbro / Kgs. Enghave / Fra: 24 Til: 381 : Vejbredde se vejforløb.Bydel : Ulige husnr. = Indre by, lige husnr. = Vesterbro / Kgs. Enghave Fra: 24 Til: 381 : Vejbredde se vejforløb.Bydel : Ulige husnr. = Indre by, lige husnr. = Vesterbro / Kgs. Enghave
1010478400000	Bertel Thorvaldsens Plads	Prins Jørgens Gård	135	1383	
0	- 0 135	Kommunevej			Fra: 0 Til: 126 : Vejbredden er ca. 11.00m.Navneændring 6 marts 2002 (før Porthusgade)Pladsens areal =1383 m2
1010480000000	Bevtoftgade	Ny Carlsberg Vej	148	2730,6	
0	- 0 148	Kommunevej			VEJLÆNGDE: 134m. heraf 10m. øst omanlæg mod Stenderupgade. Fra: 10 Til: 135 : I samlet areal indgår et anlæg = 224km2. + en sidevej øst om anlæg.

Københavns Kommunes vejfortegnelse



Vej nr.	Vejnavn	Station 0	Status	Længde	Areal	Vejbeskrivelse/Bemærkning
Bane	Stationering					
1010480010000	Bevtoftgade		Sidevej øst om anlæg	34		
0	- 0	34	Kommunevej			
						Fra: 9 Til: 32 : Arealet er medregnet i Bevtoftegade sidevej nr. 0.
1010488000000	Biens Allé		Grækenlandsvej	245	2837,1	
0	- 0	245	Privat fællesvej			
1010492000000	Billesborgvej		Nørager Plads	175	1650,25	
0	- 0	175	Privat fællesvej			
1010496000000	Birkagervej		Hyltebjerg Allé	240	2330,4	
0	- 0	240	Privat fællesvej			
1010500000000	Birkebakken		Vestervang	206	2599,72	
0	- 0	206	Privat fællesvej			
						Fra: 5 Til: 201 : I arealet er medregnet 640kvm pladsareal
1010504000000	Birkedommervej		Frederiksborgvej	883	11787	
0	- 0	181	Privat fællesvej			
0	181	385	Privat fællesvej			
0	385	582	Privat fællesvej			
0	582	772	Privat fællesvej			
0	772	883	Privat fællesvej			
1010508000000	Birkegade		Elmegade	195	2275,65	
0	- 0	195	Kommunevej			
1010510000000	Birketinget		Tingvej	248	4580,56	
0	- 0	175	Privat fællesvej			
0	175	248	Privat fællesvej			
						Fra: 175 Til: 239 : Arealet i midten af vejen er anlagt som opholdareal og boldbane.
1010512000000	Birkholmvej		Ålekistevej	235	2634,35	
0	- 0	235	Privat fællesvej			
						Fra: 164 Til: 231 : I samlet areal er medregnet et græsbeplantet pladsareal på 1005kvm
1010512800000	Birkholmvej		Gjørsslevsvej	450		
0	236	450	Privat fællesvej			

Københavns Kommunes vejfortegnelse



Vej nr.	Vejnavn	Station 0	Status	Længde	Areal	Vejbeskrivelse/Bemærkning
	Bane Stationering					
1010516000000	Birmavej		Kastrupvej	435	4845,9	
	0 - 0 135		Privat fællesvej			
	0 135 435		Privat fællesvej			
1010520000000	Bisiddervej		Frederiksborgvej	399	4699,761	
	0 - 0 399		Privat fællesvej			VEJBREDDE: ca. 30m. bred offentlig pladssyd for den private kørebane. Selve Bisiddervej er privat.
1010524000000	Biskop Krags Vænge		Jagtvej	233	2124,96	
	0 - 0 233		Privat fællesvej			
1010528000000	Bispebjerg Bakke		Tagensvej	797	17446,33	
	0 - 0 746		Kommunevej			
	0 746 797		Privat fællesvej			
						Fra: 14 Til: 746 : I samlet areal indgår et pladsareal.
1010532020000	Bispebjerg Parkallé Nordlig		Tuborgvej	730	5146,5	
	0 - 0 33		Kommunevej			
	0 -33 419		Privat fællesvej			
	0 419 616		Privat fællesvej			
	0 616 641		Privat fællesvej			
	0 641 730		Privat fællesvej			
						Fra: 18 Til: 33 : Nordlige del Fra: 33 Til: 616 : Arealet midt i vejen er offentlig. Ensrettet. Fra: 641 Til: 721 : Arealet midt i vejen er offentlig. Ensrettet
1010532010000	Bispebjerg Parkallé Sydlig		Tuborgvej	717	6782,82	
	0 - 0 49		Kommunevej			Arealet midt i vejen er offentlig. Ensrettet
	0 -49 82		Privat fællesvej			Arealet midt i vejen er offentlig. Ensrettet
	0 -82 321		Privat fællesvej			Arealet midt i vejen er offentlig. Ensrettet
	0 321 544		Privat fællesvej			Arealet midt i vejen er offentlig. Ensrettet
	0 544 573		Privat fællesvej			Arealet midt i vejen er offentlig. Ensrettet
	0 573 599		Privat fællesvej			Arealet midt i vejen er offentlig. Ensrettet
	0 599 717		Privat fællesvej			Arealet midt i vejen er offentlig. Ensrettet

Københavns Kommunes vejfortegnelse



Vej nr.	Vejnavn	Station 0	Status	Længde	Areal	Vejbeskrivelse/Bemærkning
Bane	Stationering					
1010536300000	Bispebjerg Torv		Tagensvej	130	3322,8	
0	- 0	59	Kommunevej			
0	-59	130	Kommunevej			
1010536310000	Bispebjerg Torv		Frederiksborggade	103	2756,28	
0	- 0	103	Kommunevej			
1010540000000	Bispebjergvej		Tuborgvej	471	8812,41	
0	- 0	471	Kommunevej			
1010542000000	Bispeengbuen			516	11803	
0	- 0	516	Hovedlandevej			VEJNUMMER: Vejen er hovedlandevej og harhovedlandeveysnummer 013.Stationering jf. statsveje er Frastation:1990 og Tilstation:2506. Vej er delt i skæring ved kommunegrænsen den 14-11-2012.
1	- 0	516	Hovedlandevej			VEJNUMMER: Vejen er hovedlandevej og harhovedlandeveysnummer 013.Stationering jf. statsveje er Frastation:1990 og Tilstation:2506. Vej er delt i skæring ved kommunegrænsen den 14-11-2012.
1010542800000	Bispeengbuen		Kommunegrænsen	1.073		
0	888	1.073	Hovedlandevej			
1	888	1.073	Hovedlandevej			
1010548300000	Bispetorvet		Nørregade	48	882,72	
0	- 0	48	Kommunevej			
1010552000000	Bispevej		Frederiksborgvej	304	3602,4	
0	- 0	304	Privat fællesvej			
1010556000000	Bissensgade		Carstensgade	77	526,68	
0	- 0	77	Kommunevej			
						Fra: 7 Til: 74 : Off.vej 06-06-06
1010560000000	Bjelkes Allé		Jagtvej	341	4518,25	
0	- 0	341	Kommunevej			VEJBREDDE: Stefansgade-ca. 35m. mod syd-øst 15.69. Herfra-ca. 210m mod sydøst12.55. Herfra-Jagtvej 15.69.
						Fra: 9 Til: 335 : Vejbredde se vejforløb.
1010564000000	Bjergmarksvej		Marbjergvej	151	1380,14	
0	- 0	151	Privat fællesvej			

Københavns Kommunes vejfortegnelse



Vej nr.	Vejnavn	Station 0	Status	Længde	Areal	Vejbeskrivelse/Bemærkning
	Bane Stationering					
1010568000000	Bjergstedvej		Glumsøvej	238	530,74	
	0 - 0 238		Privat fællesvej			
1010576000000	Bjernerdevej		Tølløsevej	875	9108,75	
	0 - 0 175		Privat fællesvej			
	0 175 875		Privat fællesvej			
1010580000000	Bjerregårds Sidevej		Bjerregårds Sidevej	78	730,08	
	0 - 0 78		Privat fællesvej			
						Fra: 5 Til: 78 : 66m stiforbindelse til Søndermarksvej
1010584000000	Bjerregårdsvej		Valby Langgade	350	3808	
	0 - 0 350		Privat fællesvej			
						Fra: 11 Til: 348 : Bydele : Ulige husnr. = Vesterbro, lige husnr. = Valby.
1010588000000	Bjørneklovej		Følfodvej	135	689,85	
	0 - 0 135		Privat fællesvej			
1010592000000	Bjørnsønsvej		Kjeldgårdsvej	1.035	10174,05	
	0 - 0 842		Privat fællesvej			
	0 842 1.035		Privat fællesvej			
						Fra: 861 Til: 1035 : Blind vej
1010596000000	Blankavej		Gadekærvej	444	6065,04	
	0 - 0 325		Privat fællesvej			
	0 325 444		Privat fællesvej			
1010600000000	Blegdamsvej		Sankt Hans Torv	1.317	52008,32	
	0 - 0 1.317		Kommunevej			
	8 - 0 1.317		Kommunevej			
						Fra: 442 Til: 1316 : Cykelsti i lokalbaner i begge sider = 1915m. I samlet areal indgår en plads ved Øster Allé. / Fra: 0 Til: 442 : Vejbredde 33,00m - 38,00m. Fra: 442 Til: 1316 : Cykelsti i lokalbaner i begge sider = 1915m. I samlet areal indgår en plads ved Øster Allé. / Fra: 0 Til: 442 : Vejbredde 33,00m - 38,00m.
1010604000000	Blekingegade		Amagerbrogade	64	1084,8	
	0 - 0 64		Kommunevej			

Københavns Kommunes vejfortegnelse



Vej nr.	Vejnavn	Station 0	Status	Længde	Areal	Vejbeskrivelse/Bemærkning
	Bane Stationering					
1010608000000	Blommehaven		Gammel Køge Landevej	657	8278,2	
	0 - 0 55		Privat fællesvej			
	0 -55 195		Privat fællesvej			
	0 195 657		Privat fællesvej			
Fra: 14 Til: 55 : larealet er medregnet et græsareal på 350 kvm.						
1010612000000	Blommestien		Kirsebærhaven	231		
	0 - 0 231		Pr.fællesvej §2 stk1			
1010616000000	Blushøjvej		Ellebjergetvej	472	11974,64	
	0 - 0 110		Kommunevej			
	0 110 472		Privat fællesvej			
Fra: 22 Til: 117 : Samt en forplads til Ellebjerg Station.						
1010620000000	Blytækkervej		Frederikssundsvej	149	1953,39	
	0 - 0 149		Privat fællesvej			
1010624000000	Blåbærvej		Hillerødgade	113	831,68	
	0 -68 113		Privat fællesvej			
1010632300000	Blågårds Plads		Blågårdsgade	102	696,66	
	0 - 0 102		Kommunevej			
1010632310000	Blågårds Plads		Blågårdsgade	160	1836,8	
	0 - 0 97		Kommunevej			VEJLÆNGDE: Sydvestlige kørebane 103m.Nordøstlige kørebane 90m. Forlængelsen af Todesgade 57m. Plads foran kirken 25mMidterpladsen udgør 4573m2.VEJBREDDE: Vejen langs pladsens nordside7.15m. samt et offentlig pladsareal foran kirken. Øvrige vej
	0 -97 160		Kommunevej			
1010632320000	Blågårds Plads		Blågårds Plads	28	549,92	
	0 - 0 28		Kommunevej			
1010632400000	Blågårds Plads			10	7623	
	0 - 0 10		Kommunevej			
Samlet areal for plads og vej = 7623 m2						

Københavns Kommunes vejfortegnelse



Vej nr.	Vejnavn			Station 0	Længde	Areal	Vejbemærkning
	Bane	Stationering		Status			
1010628000000	Blågårdsgade			Nørrebrogade	539	6494,95	
	0	- 0	228	Kommunevej			
	0	228	301	Kommunevej			
	0	301	339	Kommunevej			
	0	339	472	Kommunevej			
	0	472	487	Kommunevej			
	0	487	539	Kommunevej			
							Fra: 10 Til: 228 : Lukket med borner ved Blågårds Plads. Fra: 228 Til: 301 : Denne del af Blågårdsgade er lukket med borner i begyndelsen og slutningen af strækningen. Fra: 301 Til: 339 : Lukket med borner ved Blågårds Plads.
1010636000000	Blåmejsvej			Hillerødgade	144	1169,28	
	0	- 0	144	Privat fællesvej			
1010640000000	Blåmunkevej			Frederiksborgvej	377	5636,15	
	0	- 0	51	Privat fællesvej			
	0	-51	252	Privat fællesvej			
	0	252	377	Privat fællesvej			
							Fra: 267 Til: 379 : I arealet er medregnet 1325kvm. græsrobot.
1010644000000	Bobakken			Hyltebjerg Allé	168		
	0	- 0	168	Pr.fællesvej §2 stk1			
1010648300000	Bodenhoffs Plads			Overgaden Oven Vandet	173	3532	
	0	- 0	173	Kommunevej			
							Fra: 66 Til: 100 : Offentlig vej 13-03-08Samlet areal for plads =3532 m2. Fra: 0 Til: 66 : Offentlig vej 13-03-08
1010648310000	Bodenhoffs Plads			Bodenhoffs Plads	112		
	0	- 0	95	Offentlig sti			
							Eksproprieret til offentligt vejareal i 2013 som led i etablering af supercykelstiruten, 'Christianshavnsruten'.
1010650000000	Bodil Ipsens Vej			Lily Brobergs Vej	96	1338	
	0	- 0	96	Privat fællesvej			

Københavns Kommunes vejfortegnelse



Vej nr.	Vejnavn	Station 0	Status	Længde	Areal	Vejbeskrivelse/Bemærkning
Bane	Stationering					
1010652000000	Bodilsgade		Søndre Boulevard	72	902,88	
0	- 0	72	Kommunevej			
1010656000000	Boeslundevej		Slotsherrensvej	409	3811,88	
0	- 0	409	Privat fællesvej			
1010656010000	Boeslundevej		Sidevej til Boeslundevej	23	80,5	
0	- 0	23	Privat fællesvej			
1010660000000	Bogensegade		Randersgade	101	1529,14	
0	- 0	101	Kommunevej			
						Fra: 9 Til: 91 : Off.vej 25-01-07
1010664000000	Bogenæsvej		Marbjergvej	234	2199,6	
0	- 0	234	Privat fællesvej			
1010668000000	Bogfinkevej		Vestergårdsvej	156	1375,92	
0	- 0	156	Kommunevej			
1010672000000	Bogholder Allé		Rotunden	741	9358,83	
0	- 0	88	Privat fællesvej			
0	-88	741	Privat fællesvej			
1010672010000	Bogholder Allé		Bogholder Allé	69		
0	- 0	69	Privat fællesvej			
1010672020000	Bogholder Allé		Sidevej mod n. på matr.nr.13P	37	115,81	
0	- 0	37	Privat fællesvej			
1010676000000	Bogtrykkervej		Landsdommervej	571	6555,08	
0	- 0	114	Pr.fællesvej §2 stk1			Af arealet udgør 2110 kvm parkering og grønt areal. (yderrabat i 8,83m bredde)
0	114	234	Privat fællesvej			Af arealet udgør 2110 kvm parkering og grønt areal. (yderrabat i 8,83m bredde)
0	234	313	Privat fællesvej			Af arealet udgør 2110 kvm parkering og grønt areal. (yderrabat i 8,83m bredde)
0	313	571	Privat fællesvej			Af arealet udgør 2110 kvm parkering og grønt areal. (yderrabat i 8,83m bredde)

Københavns Kommunes vejfortegnelse



Vej nr.	Vejnavn Bane Stationering	Station 0 Status	Længde	Areal	Vejbeskrivelse/Bemærkning
1010678000000	Bohlendachvej	Galionsvej	169	1147,51	
	0 - 0 169	Privat fællesvej			
					Fra: 150 : Børner opsat. Ingen kørsel. Optaget vej på del af græsareal
1010678020000	Bohlendachvej	Bohlendachvej	83	79,68	
	0 - 0 31	Privat fællesvej			
	0 -31 83	Privat fællesvej			
1010680000000	Bolandsvej	Emdrupvej	275	3445,75	
	0 - 0 81	Privat fællesvej			
	0 -81 134	Privat fællesvej			
	0 134 275	Privat fællesvej			
					Fra: 81 Til: 134 : Arealet er incl. Rotunden
1010680010000	Bolandsvej	Rotundens sydlige tilkørsel	41	378,84	
	0 - 0 41	Privat fællesvej			
1010684000000	Boldhusgade	Ved Stranden	59	705,05	
	0 - 0 59	Kommunevej			
					Fra: 5 Til: 51 : Vejbrede fra 13.5-16.0.
1010688000000	Boltonvej	Sundbyvestervej	518	5889,66	
	0 - 0 171	Privat fællesvej			
	0 171 365	Privat fællesvej			
	0 365 462	Privat fællesvej			
	0 462 518	Privat fællesvej			
1010692000000	Bomhusvej	Lyngbyvej	235	2528,24	
	0 - 0 126	Privat fællesvej			
	0 126 235	Privat fællesvej			
1010701000000	Bomuldsgade	Annexstræde	60	849	
	0 - 0 60	Privat fællesvej			
					Fra: 6 Til: 49 : Vejudvidelse på begge sider v / Annexstræde
1010702400000	Bopa Plads	Løgstørgade/Viborggade	10	1410	
	0 - 0 10	Kommunevej			
					Fra: 0 Til: 10 : I samlet areal = 1410 indgår Løgstørgade husnr. 2-8 + Viborggade husnr. 29.

Københavns Kommunes vejfortegnelse



Vej nr.	Vejnavn	Station 0	Status	Længde	Areal	Vejbeskrivelse/Bemærkning
	Bane Stationering					
1010704000000	Borgbjergvej		Enghavevej	508	11887,2	
	0 - 0 508		Kommunevej			
1010712000000	Borgerbo		Svinget	74	397	
	0 - 0 74		Kommunevej			
						Fra: 7 Til: 62 : Kun kørebanen er anlagt i ca. 6.25m bredde. Af arealet er 692kvm indhegnet forhaveareal. (2 gange 6,29m i bredden) Arealer er privat fællesvej. Off. vej 13-09-06.
1010716000000	Borgergade		Gothersgade	865	16811,4	
	0 - 0 270		Kommunevej			
	0 270 416		Kommunevej			
	0 416 505		Kommunevej			
	0 505 859		Kommunevej			
	1 - 0 270		Kommunevej			
	1 270 416		Kommunevej			
	1 416 505		Kommunevej			
						Fra: 505 Til: 847 : Vejbredde : 13,20m - 15,10m.
1010720000000	Borgervænget		Hans Knudsens Plads	307	4027,32	
	0 - 0 262		Kommunevej			
	0 262 307		Kommunevej			
1010720010000	Borgervænget		Borgervænget	109	1009,34	
	0 - 0 87		Privat fællesvej			
1010720020000	Borgervænget		Indkørselsvej ved Husnr. 5C	88	1858	
	0 - 0 88		Privat fællesvej			
1010720050000	Borgervænget		Vestlig hjørne af Kildevældsparken	144	868,43	
	0 - 0 144		Privat fællesvej			
1010720800000	Borgervænget		Husnr. 25	1.031		
	0 307 726		Privat fællesvej			
	0 726 1.031		Kommunevej			
1010724000000	Borghaven		Nøddehaven	31	300,7	
	0 - 0 31		Privat fællesvej			

Københavns Kommunes vejfortegnelse



Vej nr.	Vejnavn	Station 0	Status	Længde	Areal	Vejbeskrivelse/Bemærkning
	Bane Stationering					
1010724800000	Borghaven		Folehaven	495		
	0 -32 165		Privat fællesvej			
	0 165 495		Privat fællesvej			
1010728000000	Borgmester Christiansens Gade		Ellebjergervej	1.002	30260,4	
	0 - 0 1.002		Kommunevej			VEJBREDDE: Ellebjergvej-Mozarts Plads30m. Mozarts Plads-75m. vest for Syd-havngade 25.11m. 75m. vest for Syd-havngade-Sydhavngade 25.11-ca.35m.
	1 605 1.002		Kommunevej			VEJBREDDE: Ellebjergvej-Mozarts Plads30m. Mozarts Plads-75m. vest for Syd-havngade 25.11m. 75m. vest for Syd-havngade-Sydhavngade 25.11-ca.35m. Fra: 22 Til: 983 : Vejbredden se vejforløb.Spærret for gennemkørsel ved Scandiagade.
1010728010000	Borgmester Christiansens Gade		Sidevej til husnr. 51C+D	202	961,52	
	0 - 0 202		Privat fællesvej			
1010732000000	Borgmester Jensens Allé		Jagtvej	346	3920,18	
	0 - 0 346		Kommunevej			
1010736000000	Borgmestervangen		Nørrebrogade	256	1016,32	
	0 - 0 256		Privat fællesvej			
1010740000000	Borgskrivervej		Frimestervej	126		
	0 - 0 126		Pr.fællesvej §2 stk1			
1010744000000	Borneovej		Backersvej	319	2960,32	
	0 - 0 319		Privat fællesvej			
						Fra: 9 Til: 153 : Arealet er incl. 29kvm. p - areal
1010748000000	Bornholmegade		Esplanaden	114	1825,14	
	0 - 0 8		Kommunevej			
	0 - 8 104		Kommunevej			
	0 104 114		Kommunevej			
1010752000000	Borrebyvej		Bellahøjvej	721	6799,03	
	0 - 0 399		Privat fællesvej			
	0 399 721		Privat fællesvej			

Københavns Kommunes vejfortegnelse



Vej nr.	Vejnavn	Station 0	Status	Længde	Areal	Vejbeskrivelse/Bemærkning
Bane	Stationering					
1010756000000	Borthigsgade		Lyngbyvej	280	5255,6	
0	- 0	280	Kommunevej			VEJBREDDE: Lyngbyvej-Studsgaardsgade 18.83m. Studsgaardsgade-Rovsingsgade ca. 19.4m. Fra: 13 Til: 272 : Vejbrede se vejforløb.
1010760000000	Borups Allé		Jagtvej	623	8148,2	
0	- 0	622	Kommunevej			VEJNUMMER: Borups Alle er hovedlandevej fra Bispeengbuen til Hulgårdsvej og har hovedlandevejsnummer 103.
0	622	623	Kommunevej			VEJNUMMER: Borups Alle er hovedlandevej fra Bispeengbuen til Hulgårdsvej og har hovedlandevejsnummer 103.
1	619	622	Kommunevej			VEJNUMMER: Borups Alle er hovedlandevej fra Bispeengbuen til Hulgårdsvej og har hovedlandevejsnummer 103. Fra: 619 Til: 762 : Bydele : Ulige husnr. = Vanløse, lige husnr. = Bispebjerg Fra: 619 Til: 762 : Bydele : Ulige husnr. = Vanløse, lige husnr. = Bispebjerg
1010760010000	Borups Allé		Borups A.(mlm.husnr.213-217A)	58	404,84	
0	- 0	58	Privat fællesvej			
1010760020000	Borups Allé		Øst f. nedkørsel til Tunnel	554	8902,78	
0	- 0	554	Kommunevej			
1010760030000	Borups Allé		Borups A.(mlm.husnr.229-233)	58	407,74	
0	- 0	58	Privat fællesvej			
1010760050000	Borups Allé		Borups A.(mem.husnr.247-25)	96	783,36	
0	- 0	96	Privat fællesvej			
1010760070000	Borups Allé		Vest f. nedkørsel til Tunnel	581		
0	- 0	581	Kommunevej			
1010760810000	Borups Allé		Kommunegrænsen	712	1157	
0	623	712	Kommunevej			
1	623	712	Kommunevej			
101076081A000	Borups Allé		Ved vejdeling nord for kommunegrænsen	110	1430	
0	- 0	110	Kommunevej			

Københavns Kommunes vejfortegnelse



Vej nr.	Vejnavn	Station 0	Status	Længde	Areal	Vejbeskrivelse/Bemærkning
Bane	Stationering					
1010760820000	Borups Allé		Bispeengbuen	1.542	10751	
0	715 762		Hovedlandevej			
0	762 1.526		Hovedlandevej			
1	715 765		Kommunevej			
1	765 1.526		Hovedlandevej			
1010764300000	Borups Plads		Agade	181	3145,78	
0	- 0 181		Kommunevej			VEJLÆNGDE: Lundtoftegade-Borups Alle 51m Stefansgade-Lundtoftegade 43m. Fra: 19 Til: 93 : Vejbredden er ca. 18.83m.
1010764320000	Borups Plads		Stefansgade	44		
0	- 0 44		Kommunevej			areal af plads med vej=4716 m2.
1010768000000	Boserupvej		Frederikssundsvej	199	1860,65	
0	- 0 53		Privat fællesvej			
0	-53 199		Privat fællesvej			
1010772000000	Botoftevej		Toftagervej	90	850,5	
0	- 0 90		Privat fællesvej			
1010776000000	Boyesgade		134m øst for Kingosgade	141	665,52	
0	- 0 141		Privat fællesvej			Fra: 0 Til: 134 : Grænsegade til Frederiksberg.Ca. halvdelen af vejen er beliggende i Frederiksberg Kommune.
1010780000000	Bragesgade		Nørrebrogade	352	5160,32	
0	- 0 258		Kommunevej			
0	258 352		Privat fællesvej			Fra: 9 Til: 238 : Vejbredde: 12,50m - 17,30m.
1010784000000	Brammingegade		Århusgade	90	880,2	
0	- 0 90		Kommunevej			Fra: 9 Til: 81 : Off.vej 25-01-07

Københavns Kommunes vejfortegnelse



Vej nr.	Vejnavn	Station 0	Status	Længde	Areal	Vejbeskrivelse/Bemærkning
Bane	Stationering					
1010788000000	Bramslykkevej		Vigerslevvej	452	5767,52	
0	- 0	134	Privat fællesvej			
0	134	167	Privat fællesvej			
0	167	235	Kommunevej			
0	235	452	Privat fællesvej			
						Fra: 11 Til: 167 : I arealet er medregnet 1260kvm pladsareal Fra: 167 Til: 209 : Vejbredde: 14,42m. - 18,83m. Off pr. 1/7 1970.
1010788010000	Bramslykkevej		Sidevej til Bramslykkevej	124	817,16	
0	- 0	124	Privat fællesvej			
1010788020000	Bramslykkevej		Bramslykkevej	38		
0	- 0	38	Pr.fællesvej §2 stk1			
1010788040000	Bramslykkevej		Bramslykkevej	36		
0	- 0	36	Pr.fællesvej §2 stk1			
1010800000000	Bratskovvej		Herlufholmvej	459	5319,81	
0	- 0	226	Privat fællesvej			
0	226	459	Privat fællesvej			
1010804000000	Bredahlsvej		Vigerslev Allé	215	3614,15	
0	- 0	13	Privat fællesvej			
0	-13	100	Privat fællesvej			
0	100	120	Privat fællesvej			
0	120	205	Privat fællesvej			
0	205	215	Privat fællesvej			
						Fra: 13 Til: 205 : Ensrettet fra Lyshøjgårdsvej
1010808000000	Bredegrund		Kastrupvej	56	891,52	
0	- 0	56	Privat fællesvej			
1010808010000	Bredegrund		Forbindelsesvej mellem	154	1453,76	
0	- 0	100	Privat fællesvej			
0	100	154	Privat fællesvej			
1010808020000	Bredegrund		47m sv. f. Kastrupvej	74	927,96	
0	- 0	74	Privat fællesvej			

Københavns Kommunes vejfortegnelse



Vej nr.	Vejnavn Bane Stationering	Station 0 Status	Længde	Areal	Vejbeskrivelse/Bemærkning
1010808400000	Bredegrund	Bredegrund	28	7259	
	0 - 0 28	Kommunevej			
					Fra: 0 Til: 29 : Pladsen bliver brugt som legeplads.
1010812000000	Bredelandsvej	Lersø Parkallé	479	4928,91	
	0 - 0 393	Privat fællesvej			
	0 393 479	Privat fællesvej			
1010816000000	Bredgade	Kongens Nytorv	833	11995,2	
	0 - 0 166	Kommunevej			
	0 166 190	Kommunevej			
	0 190 833	Kommunevej			
					Fra: 8 Til: 822 : Vejbredde fra 13.95-15.00m.
1010820000000	Bregnerødgade	Ud for Ørnevej	179	2210,65	
	0 - 0 18	Kommunevej			
	0 -18 179	Privat fællesvej			
1010824000000	Breidablik Allé	Højdevangs Allé	275	3187,25	
	0 - 0 30	Privat fællesvej			
	0 -30 275	Privat fællesvej			
1010828000000	Bremensgade	Holmbladsgade	490	9314,9	
	0 - 0 80	Kommunevej			
	0 -80 490	Privat fællesvej			
					Fra: 10 Til: 80 : Off. vej ca 2000 - anlagt som en plads
1010832000000	Bremerholm	Østergade	282	4867,32	
	0 - 0 282	Kommunevej			
					Fra: 6 Til: 282 : Vejbredde fra 16.0-18.0m.
1010836000000	Breslaugade	Bremensgade	110	1012	
	0 - 0 110	Privat fællesvej			
1010844000000	Brigadevej	Amagerbrogade	336	5036,64	
	0 - 0 336	Kommunevej			
					Fra: 10 Til: 327 : Vejbredde fra 12.0-16.0m.
1010848000000	Bristol Allé	Hendonvej	260	2589,6	
	0 - 0 260	Privat fællesvej			

Københavns Kommunes vejfortegnelse



Vej nr.	Vejnavn	Station 0	Status	Længde	Areal	Vejbeskrivelse/Bemærkning
	Bane Stationering					
1019801000000	Bro Over Lyngbyvej		Ryparken	63	1530,9	
	0 - 0 63		Kommunevej			
1010852000000	Broagergade		Flensborggade	85	1057,4	
	0 - 0 85		Kommunevej			
1010856000000	Brobergsgade		Overgaden Over Vandet	129	1772,46	
	0 - 0 129		Kommunevej			Fra: 8 Til: 121 : Offentlig vej 13-03-08
1010860000000	Brofogedvej		Frederikssundsvej	200	2232	
	0 - 0 200		Kommunevej			Fra: 11 Til: 189 : Private arealer er udlagt til vejens udvidelse.
1010864000000	Brohusgade		Rantzausgade	215	2795	
	0 - 0 153		Kommunevej			
	0 153 215		Kommunevej			Fra: 8 Til: 153 : Vejbredde: Rantzausgade - 75m. mod syd = 12,50m, herfra - Aboulevard = 15,70m.
1010868000000	Broksøvej		Valløvej	177	1630,17	
	0 - 0 177		Privat fællesvej			
1010872000000	Brolæggerstræde		Badstuestræde	128	906,24	
	0 - 0 59		Kommunevej			
	0 -59 123		Kommunevej			
	0 123 128		Kommunevej			Fra: 4 Til: 123 : Vejbredde fra 6.5-8.2m.
1010876000000	Brombærvej			161		
	0 - 0 161		Privat fællesvej			
1010880000000	Brorsonsgade		Vesterbrogade	84	871,92	
	0 - 0 84		Kommunevej			
1010884000000	Brovænget		Åvendingen	531	5081,67	
	0 - 0 531		Privat fællesvej			
1010888000000	Brunevang		Kagsvang	298	2929,34	
	0 - 0 298		Privat fællesvej			

Københavns Kommunes vejfortegnelse



Vej nr.	Vejnavn	Station 0	Status	Længde	Areal	Vejbeskrivelse/Bemærkning
Bane	Stationering					
1010892000000	Brydes Allé		Sundholmsvej	596	11401,48	
0	- 0	409	Kommunevej			
0	409	596	Kommunevej			
0029522000000	Bryggebroen		Islands Brygge	196	1861,64	
0	- 0	196	Offentlig sti			
1010900000000	Bryggergade		Teglværksgade	84	258,72	
0	- 0	26	Privat fællesvej			
0	-26	84	Pr.fællesvej §2 stk1			
1010904000000	Bryggerivej		Kjeldgårdsvej	178	2052,34	
0	- 0	178	Privat fællesvej			
						Fra: 0 Til: 96 : Samt plads ved Kjeldgårdsvej
1010908000000	Bryggervangen		Australiensvej	245	4993,1	
0	- 0	245	Kommunevej			
1010908800000	Bryggervangen		Sankt Kjelds Plads	651	7695	
0	246	521	Kommunevej			
0	521	601	Kommunevej			
0	601	651	Kommunevej			
1010912000000	Bryghusgade		Frederiksholms Kanal	107	624,88	
0	- 0	107	Kommunevej			
1010916000000	Brynhildegade		17m sv. for Slangerupgade	107	1298,98	
0	- 0	17	Privat fællesvej			
0	-17	89	Privat fællesvej			
0	-89	107	Privat fællesvej			
1010920000000	Brysselgade		Amagerbrogade	226	3860,08	
0	- 0	10	Kommunevej			
0	-10	68	Kommunevej			
0	-68	226	Kommunevej			
						Fra: 10 Til: 68 : Den nordvestlige ca. 4m. brede del af vejarealer anlagt som beplantet areal.Ensrettet fra Reberbanegade.
						Fra: 68 Til: 226 : Den nordvestlige ca.4m. brede del af vejarealer anlagt som beplantet areal.

Københavns Kommunes vejfortegnelse



Vej nr.	Vejnavn	Station 0	Status	Længde	Areal	Vejbeskrivelse/Bemærkning
Bane	Stationering					
1010924000000	Brøndkærvej		Søndre Fasanvej	128	2145,28	
0	- 0	128	Kommunevej			
1010928000000	Brøndumvej		Lønstrupvej	214	1729,12	
0	- 0	214	Privat fællesvej			
1010940000000	Brønshøj Kirkevej		Frederikssundsvej	778	10884,22	
0	- 0	129	Kommunevej			
0	129	299	Privat fællesvej			
0	299	660	Privat fællesvej			
0	660	778	Privat fællesvej			
						Fra: 129 Til: 299 : Arealet er incl. 530kvm. græsareal
1010942400000	Brønshøj Torv		Brønshøjvej	94	2654	
0	- 0	94	Kommunevej			
						Samlet areal af plads foruden vej er 2654 m ²
1010932000000	Brønshøjgårdvej		Brønshøjvej	274	1928,96	
0	-67	274	Privat fællesvej			
1010936000000	Brønshøjholms Allé		Frederikssundsvej	381	3482,34	
0	- 0	237	Privat fællesvej			
0	237	321	Privat fællesvej			
0	321	381	Privat fællesvej			
1010944000000	Brønshøjvej		Frederikssundsvej	1.070	19474	
0	- 0	235	Kommunevej			
0	235	597	Kommunevej			
0	597	752	Kommunevej			
0	752	976	Kommunevej			
0	976	1.070	Kommunevej			
						Fra: 14 Til: 235 : Ensrettet fra Frederikssundsvej
1010948000000	Bulbjergvej		Vanløse Byvej	333	3120,21	
0	- 0	333	Privat fællesvej			
1010952000000	Bulgariensgade		Ungarnsgade	107	1374,95	
0	- 0	107	Privat fællesvej			

Københavns Kommunes vejfortegnelse



Vej nr.	Vejnavn	Station 0	Status	Længde	Areal	Vejbeskrivelse/Bemærkning
Bane	Stationering					
1010960000000	Burmeistersgade		Prinsessegade	224	3317,44	
0	- 0	42	Kommunevej			
0	-42	224	Kommunevej			
1010964000000	Buskager		Vinkelager	223	2658,16	
0	- 0	100	Pr.fællesvej §2 stk1			
0	100	223	Privat fællesvej			
Fra: 100 Til: 223 : I arealet er medregnet en 2,0m bred grøn rabat, der indgår i det 4,5m brede sydl. fortov.						
1010966000000	Buster Larsens Vej		Ib Schönbergs Allé	150	1748	
0	- 0	150	Privat fællesvej			
1010966020000	Buster Larsens Vej		Sidevej til BusterLarsens Vej	50	123,5	
0	- 0	50	Privat fællesvej			
1010966040000	Buster Larsens Vej		Sidevej til Buster Larsens Vej	68	187	
0	- 0	68	Privat fællesvej			
1010968000000	Bustrupgade		Bevtoftegade	126	1884,96	
0	- 0	126	Kommunevej			
1010972000000	Byagervej		Sundbyvestervej	103	1000,13	
0	- 0	103	Privat fællesvej			
1010976000000	Bygholmvej		Herlufsholmvej	396	4518,36	
0	- 0	181	Privat fællesvej			
0	181	396	Privat fællesvej			
1010980000000	Byglandsgade		Brigadevej	156	2580,24	
0	- 0	156	Kommunevej			
Fra: 10 Til: 147 : Off. vej 13-09-06						
1010984000000	Bygmestervej		Bisiddervej	298	3900,82	
0	- 0	298	Privat fællesvej			

Københavns Kommunes vejfortegnelse



Vej nr.	Vejnavn	Station 0	Status	Længde	Areal	Vejbeskrivelse/Bemærkning
	Bane Stationering					
1010986000000	Bygrænsen		Englandsvej	482	4670,58	
	0 - 0 252		Privat fællesvej			
	0 252 482		Privat fællesvej			
						Fra: 14 Til: 252 : Grænsegade, hvor den anden halvdel af vejarealet er beliggende i Tårnby kommune
						Fra: 252 Til: 482 : Grænsegade, hvor den anden halvdel af vejarealet er beliggende i Tårnby kommune
1010988000000	Bygårdstræde		Ved Bygården	452	1030,56	
	0 - 0 316		Pr.fællesvej §2 stk1			
	0 316 452		Privat fællesvej			
						Fra: 316 Til: 445 : Privat fællesvej 13-11-2008 - deklARATION først august 2009.
1010992000000	Byhøjen		Hyltebjerg Allé	191		
	0 - 0 191		Pr.fællesvej §2 stk1			
1010996000000	Bykildevej		Valby Langgade	108	1881,36	
	0 - 0 108		Kommunevej			
						Fra: 10 Til: 108 : Offentlig per 1-2-1969.
1011000000000	Bymosevej		Mosedalvej	68		
	0 - 0 68		Privat fællesvej			
1011004000000	Byporten		Dyssevænget	136	1331,44	
	0 - 0 136		Privat fællesvej			
1011008000000	Bystævnet		Storegårdsvej	490	14319,54	
	0 -13 490		Kommunevej			
1011012000000	Bytinget		Højlandsvangen	83	2058,4	
	0 - 0 83		Privat fællesvej			
						Fra: 4 Til: 84 : Arealet er incl. 1399kvm. pladsareal
1011016000000	Byvangen		Hareskovvej	154	1070,3	
	0 - 0 154		Privat fællesvej			

Københavns Kommunes vejfortegnelse



Vej nr.	Vejnavn	Station 0	Status	Længde	Areal	Vejbeskrivelse/Bemærkning
Bane	Stationering					
1011020000000	Bækkeskovvej		Slotsherrensvej	1.060	10091,2	
0	- 0	39	Kommunevej			
0	-39	627	Privat fællesvej			
0	627	682	Privat fællesvej			
0	682	741	Privat fællesvej			
0	741	1.060	Privat fællesvej			
						Fra: 15 Til: 39 : Udlægsbredden = 18,83m. Offentlig per. 1/6 1976.
1011020020000	Bækkeskovvej		Sidevej til husnr. 6	24	66	
0	- 0	24	Privat fællesvej			
1011024000000	Børhaven		Urtehaven	299	1429,22	
0	- 0	148	Privat fællesvej			
1011032000000	Bøhmensgade		Geislersgade	180	2248,2	
0	- 0	126	Kommunevej			
0	126	149	Kommunevej			
0	149	180	Kommunevej			
						Fra: 6 Til: 126 : Off.vej 19-12-06 Arealet overfor husnr. 1 er medregnet = 66kvm. Fra: 126 Til: 149 : Off.vej 19-12-06 Fra: 149 Til: 171 : Off.vej 19-12-06
1011036000000	Bøllegård Allé		Bispebjerg Parkallé	272	3198,72	
0	- 0	74	Privat fællesvej			
0	-74	272	Privat fællesvej			
1011040000000	Børglumvej		Bangsbo Plads	744	8920,56	
0	- 0	376	Privat fællesvej			
0	376	671	Privat fællesvej			
0	671	744	Privat fællesvej			
						Fra: 0 Til: 316 : Det anlagte areal er beliggende i sydsiden af udlægsarealet
1011043000000	Børsbroen		Havnegade	67	826,78	
0	- 0	67	Kommunevej			
						Fra: 16 Til: 50 : Vejbredden er ca. 24.0m.

Københavns Kommunes vejfortegnelse



Vej nr.	Vejnavn	Station 0	Status	Længde	Areal	Vejbeskrivelse/Bemærkning
Bane	Stationering					
1011044000000	Børsgade		Christiansborg Slotsplads	264	9527,76	
0	- 0	264	Kommunevej			NB: Stationeringen suppleret med 100km.
1	- 0	264	Kommunevej			NB: Stationeringen suppleret med 100km.
1011046000000	Børskaj		Børsbroen	144		
0	- 0	144	Kommunevej			
1011048000000	Børskovvej		Emdrupvej	187	2320,67	
0	- 0	187	Privat fællesvej			Fra: 45 Til: 188 : I arealet er medregnet 802kvm parkeringsareal
1011052000000	Bådehavnsgade		Sjællandsbroen	1.069	20866,88	
0	- 0	1.069	Privat fællesvej			Fra: 970 Til: 1042 : Arealet er formentlig kun grusbefæstet. / Fra: 25 Til: 895 : I arealet er indeholdt 4585kvm.til 2 cyklestier af 2,7m's bredde
1011056000000	Bådsmadsstræde		Strandgade	146	1692,14	
0	- 0	146	Kommunevej			
1011056800000	Bådsmadsstræde		Overgaden oven Vandet	448	3461,5	
0	147	448	Kommunevej			
10115834000000	C. F. Richs Vej		Frederiksberg kommunegrænse	74	1841,12	
0	- 0	74	Kommunevej			Fra: 0 Til: 56 : Vejbredde fra ca.16.00m - ca.56.00m
1010796000000	C. J. Brandts Vej		Tagensvej	168	1863,12	
0	- 0	168	Kommunevej			Desuden et ved vejarealets nordside beliggende 7.5m. bredt privat areal, somer udlagt til vejens udvidelse til 20mbredde og hegnet som forhaver. Fra: 19 Til: 162 : Se vejforløb.
1011892000000	C. J. Frandsens Vej		Emdrupvej	253	2380,73	
0	- 0	253	Privat fællesvej			
1011892010000	C. J. Frandsens Vej		Sydl. + vestl. side af pladsen	75	1379,25	
0	- 0	75	Privat fællesvej			Fra: 5 Til: 70 : I samlet areal indgår pladsareal = 729m2. (27 X 27)

Københavns Kommunes vejfortegnelse



Vej nr.	Vejnavn Bane Stationering	Station 0 Status	Længde	Areal	Vejbeskrivelse/Bemærkning
1014902000000	C.F. Møllers Allé 0 - 0 482	Center Boulevard Privat fællesvej	482	8216	
					Fra: 16 Til: 470 : Der er 796m cykelbaner (411nordlig side + 385m sydlig side)
1014902020000	C.F. Møllers Allé 0 - 0 57 0 -57 93	C.F.Møllers Allé station 142 Privat fællesvej Privat Fælles sti	93	697,5	
1014902040000	C.F. Møllers Allé 0 - 0 64 0 -64 94	C.F. Møllers Allé station 363 Privat fællesvej Privat Fælles sti	94		
1011060000000	Caprivej 0 - 0 104	Messinavej Privat fællesvej	104	1600,56	
					Fra: 9 Til: 94 : I arealet er medregnet 581kvm midterareal.
1011064000000	Carl Jacobsens Vej 0 - 0 1.087	Sjælør Boulevard Kommunevej	1.087	25001	
					Vejbredde:Gl Køge Landevej-ca. 34m. østfor Bjørnsonsvej 18.83 , samt en plads-agtig udvidelse.(desuden udlæg af pri-vate arealer til vejens udvidelse til20m.) Ca. 34m. øst for Bjørnsonsvej-Sjælør Boulevard 20.00m. , samt en for-plads til Sjælør Fra: 16 Til: 459 : Vejbredde se vejforløb. / Fra: 459 Til: 1072 : Vejbredde se vejforløb.
1011064010000	Carl Jacobsens Vej 0 - 0 97	Carl Jacobsens Vej Kommunevej	97	1579,4	
1011068000000	Carl Johans Gade 0 - 0 177	Østerbrogade Kommunevej	177	2366,49	
					Fra: 14 Til: 168 : Off.vej 06-06-06
1011072000000	Carl Langes Vej 0 - 0 170 0 170 652 0 652 701	Fengersvej Kommunevej Kommunevej Privat fællesvej	701	8832,6	
					Vejbredde:12.55m. Fra Mansasvej og 25m.mod øst dog 17.00m.Private arealer udlagt til vejens ud-videlse. Vejbredde:12.55m. Fra Mansasvej og 25m.mod øst dog 17.00m.Private arealer udlagt til vejens ud-videlse. Vejbredde:12.55m. Fra Mansasvej og 25m.mod øst dog 17.00m.Private arealer udlagt til vejens ud-videlse. Fra: 170 Til: 652 : Vejbredde se vejforløb.

Københavns Kommunes vejfortegnelse



Vej nr.	Vejnavn Bane Stationering	Station 0 Status	Længde	Areal	Vejbeskrivelse/Bemærkning
1011076000000	Carl Nielsens Allé 0 - 0 152	Østerbrogade Privat fællesvej	152	6373,36	
					Fra: 57 Til: 128 : I arealet indgår 1458 kvm pladsareal.
1011076010000	Carl Nielsens Allé 0 - 0 37	Carl Nielsens Allé Privat fællesvej	37		
1011082000000	Carl Th. Dreyers Vej 0 - 0 259	Skellet Privat fællesvej	259	2727,27	
1011083000000	Carl Th. Zahles Gade 0 - 0 240	Hans Hedtofts Gade Privat fællesvej	240	4381	
1011084000000	Carl Torps Vej 0 - 0 68	Strindbergsvej Privat fællesvej	68	590,24	
0009957000000	Carlsbergviadukten 0 - 0 90	Banevolden Offentlig sti	90	430	
1011080000000	Carlsgade 0 - 0 87	Holmbladsgade Privat fællesvej	87	977,01	
1011086000000	Carsten Niebuhrs Gade 0 - 0 492	Bernstorffsgade Privat fællesvej	492		
1011088000000	Carstensgade 0 - 0 255	Vesterfælledvej Kommunevej	255	2511,75	
					Fra: 9 Til: 260 : Off. vej 06-06-06
1011092000000	Castbergsvej 0 - 0 324	Mansasvej Kommunevej	324	2922,48	
					Fra: 5 Til: 188 : Private arealer udlagt til vejens udvidelse til 18,83m. / Fra: 262 Til: 319 : Private arealer udlagt til vejens udvidelse til 18,83m. / Fra: 198 Til: 249 : Private arealer udlagt til vejen udvidelse til 18,83m.
1011093000000	Center Boulevard 0 - 0 1.661 1 - 0 1.661	Vejlands Allé Kommunevej Kommunevej	1.820	34889,4	
					Fra: 16 Til: 1488 : Off. 27-2 -1975. Fra: 16 Til: 1488 : Off. 27-2 -1975.

Københavns Kommunes vejfortegnelse



Vej nr.	Vejnavn Bane Stationering	Station 0 Status	Længde	Areal	Vejbeskrivelse/Bemærkning
1011098000000	Centrumforbindelsen	Vejlands Allé	379	10335,33	
	0 - 0 379	Kommunevej			
	1 - 0 379	Kommunevej			
1011096000000	Ceylonvej	Kastrupvej	344	4038,56	
	0 - 0 344	Privat fællesvej			
1011099300000	Charlotte Amundsens Plads	Pladsen ved Medborgerhuset	33	2098	
	0 - 0 33	Kommunevej			
					Fra: 7 Til: 43 : Pladsen foran Medborgerhuset = 1612kvm. (privat vej)off. 13-03-08Før Ahlefedtsgade ændret d.12 marts 2009
1011100000000	Charlotte Muncks Vej	Tagensvej	117	1918,8	
	0 - 0 117	Privat fællesvej			
					Fra: 16 Til: 117 : I arealet er medregnet 404kvm. græsareal.
1011100010000	Charlotte Muncks Vej	Charlotte Muncks Vej	251		
	0 - 0 251	Pr.fællesvej §2 stk1			
1011104000000	Christen Bergs Allé	Dronning Dagmars Allé	276	3251,28	
	0 - 0 276	Privat fællesvej			
1011109000000	Christian IV's Bro	Havnegade	94	1351,72	
	0 - 0 94	Kommunevej			
					Fra: 22 Til: 94 : Vejbredde fra ca. 16.5-23.5m.
1011112000000	Christian IX's Gade	Gammel Mønt	145	2006,8	
	0 - 0 145	Kommunevej			
1011108000000	Christian II's Allé	Amagerbrogade	348	3939,36	
	0 - 0 39	Privat fællesvej			
	0 -39 184	Privat fællesvej			
	0 184 348	Privat fællesvej			
1011108010000	Christian II's Allé	Chr. II's Allé - sydlige del	59	818,92	
	0 - 0 59	Privat fællesvej			
					Fra: 16 Til: 59 : I arealet indgår 333kvm pladsareal

Københavns Kommunes vejfortegnelse



Vej nr.	Vejnavn	Station 0	Stationing	Status	Længde	Areal	Vejbeskrivelse/Bemærkning
1011156000000	Christian Svendsens Gade	81m nord for Holmbladsgade	0 - 0 91	Kommunevej	91	1065,61	Fra: 0 Til: 81 : Øvrigt areal = 459kvm. Arealet er privat fællesvej. Off.vej 19-12-06.
1011132000000	Christians Brygge	Chr IV's bro	0 - 0 773	Kommunevej	773	16936,43	Vejbredde: Børsgade-Slotsholmsgade ca.16.30. Slotsholmsgade-biblioteket ca.12.47. Biblioteket-Frederiksholms Kanal15,8-25,6. Frederiksholms Kanal-VesterVoldgade ca. 35.00- 42.00. Vester Vold-gade-Kalvebod Brygge ca.50.00-60.00.
			1 - 0 97	Kommunevej			Vejbredde: Børsgade-Slotsholmsgade ca.16.30. Slotsholmsgade-biblioteket ca.12.47. Biblioteket-Frederiksholms Kanal15,8-25,6. Frederiksholms Kanal-VesterVoldgade ca. 35.00- 42.00. Vester Vold-gade-Kalvebod Brygge ca.50.00-60.00. Fra: 0 Til: 770 : Vejbredden se vejforløb Fra: 0 Til: 770 : Vejbredden se vejforløb
1011128300000	Christiansborg Slotsplads	Vindbrogade/Højbro	0 - 0 246	Kommunevej	246	6098	Areal foruden vejareal=6098 m2.
1011128310000	Christiansborg Slotsplads	Holmens Bro	0 - 0 88	Kommunevej	88		
1011120000000	Christiansborggade	Vester Voldgade	0 - 0 75	Pr.fællesvej §2 stk1	76	812,44	Fra: 10 Til: 76 : Privat fællesvej Maj 2007.
1011136000000	Christianshavns Kanal	ca. 10m. nord for Strandgade	0 - 0 95	Kommunevej	164	929,88	
			0 -95 164	Kommunevej			Fra: 0 Til: 160 : Vejbredde fra 5.40-8.60m.
1011140400000	Christianshavns Torv	Torvegade	0 - 0 10	Kommunevej	10	1593	Areal af plads foruden vejareal=1593 m2.

Københavns Kommunes vejfortegnelse



Vej nr.	Vejnavn	Station 0	Længde	Areal	Vejbeskrivelse/Bemærkning
Bane	Stationering	Status			
1011144000000	Christianshavns Voldgade	Langsbrogade	859	7426,5	
0	- 0 88	Kommunevej			Vejbredde:Overgaden oven Vandet-Skyde-skolen 7.5-10.7. Skydeskolen-Amagergade8.0-11.00. Amagergade-Torvegade ca. 8.0.Torvegade-Bådsmandsstræde ca.6.50-ca.8.80m. Strækningen Torvegade-Skt AnnæGade(117m. cykelsti/fortov)er stiftorbin-delse , men
0	-88 859	Kommunevej			Vejbredde:Overgaden oven Vandet-Skyde-skolen 7.5-10.7. Skydeskolen-Amagergade8.0-11.00. Amagergade-Torvegade ca. 8.0.Torvegade-Bådsmandsstræde ca.6.50-ca.8.80m. Strækningen Torvegade-Skt AnnæGade(117m. cykelsti/fortov)er stiftorbin-delse , men Fra: 0 Til: 481 : Vejbredde se vejforløb. Fra: 633 Til: 852 : Vejbredde se vejforløb. / Fra: 516 Til: 633 : Vejbredde se vejforløb.Længde = fortov.
1011152000000	Christiansmindevej	Østerbrogade	251	2909,09	
0	- 0 132	Privat fællesvej			
0	132 251	Privat fællesvej			
1011160300000	Christmas Møllers Plads	Pladsen er vejkrødset Torvegade/Amagerbro gade	128	8849	
0	- 0 128	Kommunevej			Fra: 0 Til: 128 : Samlet areal for pladsen er 8849
1011160310000	Christmas Møllers Plads	Forlængelse af Vermlandsgade	34		
0	- 0 34	Kommunevej			
1011160320000	Christmas Møllers Plads	Forlængelse af Ved Stadsgraven	68		
0	-16 68	Kommunevej			
1011162000000	Churchillparken	Esplanaden	169	5108,87	
0	- 0 169	Kommunevej			Vejlængden er fra Esplanaden-Gefions-springvandet og mod øst og vest. Fra: 12 Til: 169 : I samlet areal indgår arealet ved Sankt Albans Kirke.
1011166000000	Clara Pontoppidans Vej	Ib Schönbergs Allé	325	5859	
0	- 0 325	Privat fællesvej			

Københavns Kommunes vejfortegnelse



Vej nr.	Vejnavn	Station 0	Status	Længde	Areal	Vejbeskrivelse/Bemærkning
	Bane Stationering					
1011166010000	Clara Pontoppidans Vej		Sidevej til Clara Pontoppidans Vej	66	198	
	0 - 0 66		Privat fællesvej			
1011166030000	Clara Pontoppidans Vej		Sidevej til Clara Pontoppidans Vej	75	225	
	0 - 0 75		Privat fællesvej			
1011166050000	Clara Pontoppidans Vej		Sidevej til Clara Pontoppidans Vej	85	255	
	0 - 0 85		Privat fællesvej			
1011168000000	Classensgade		Østerbrogade	799	13822,7	
	0 - 0 799		Kommunevej			
						Fra: 743 Til: 791 : Offentlig per 1-10-1968.Bydele: Lige husnr. = Indre by, ulige husnr. = Østerbro / Fra: 16 Til: 703 : Bydele: Lige husnr. = Indre by, ulige husnr. = Østerbro
1011168010000	Classensgade		Sidevej til husnr 17 - 19C	37	91,02	
	0 - 0 37		Privat fællesvej			
1011168030000	Classensgade		Classensgade(husnr. 25A -27B)	46	605,82	
	0 - 0 46		Kommunevej			
						Fra: 9 Til: 46 : Off.vej 25-01-07
1011172000000	Clausholmvej		Vanløse Allé	483	4467,75	
	0 - 0 483		Privat fællesvej			
1011176000000	Clematisvej		Sundbyvestervej	308	2799,72	
	0 - 0 308		Privat fællesvej			
1011180000000	Colbjørnsensgade		Vesterbrogade	406	4957,26	
	0 - 0 180		Kommunevej			
	0 180 269		Kommunevej			
	0 269 295		Kommunevej			
	0 295 406		Kommunevej			
1011184000000	Collinsgade		Øster Farimagsgade	98	1213,24	
	0 - 0 98		Kommunevej			
1011188000000	Cort Adelers Gade		Holbergsgade	128	1949,44	
	0 - 0 128		Kommunevej			

Københavns Kommunes vejfortegnelse



Vej nr.	Vejnavn Bane Stationering	Station 0 Status	Længde	Areal	Vejbeskrivelse/Bemærkning
1011192000000	Cumberlandsgade 0 - 0 97	Holmbladsgade Privat fællesvej	97	1544,24	
0009907000000	Cykle/gangbro ved Hf. Frederiksholm 0 - 0 45	Hf. Frederiksholm Offentlig sti	45	172	
0009908000000	Cykle/gangbro ved Thomas Koppels Allé 0 - 0 48	Thomas Koppels Allé Offentlig sti	48	224	
1011196000000	Cypernsvej 0 - 0 243	Grækenlandsvej Privat fællesvej	243	4179,6	
1011200000000	Cæciliavej 0 - 0 298 0 298 413	Gadekærvej/Spiræave j Privat fællesvej Privat fællesvej	413	6690,6	Fra: 0 Til: 289 : Af arealet er 1030kvm forhavearealer.
1011204020000	Dag Hammerskjölds Allé 0 - 0 49	Privat fællesvej	49		
1011204000000	Dag Hammerskjölds Allé 0 - 0 482	Stockholmsgade Kommunevej	482		Fra: 0 Til: 470 : Vejbredden er ca. 52.00 m.
1011204010000	Dag Hammerskjölds Allé 0 - 0 25 0 -25 45	Dag Hammerskjölds Allé Privat fællesvej Privat fællesvej	45	80,1	
1011208000000	Dagmarsgade 0 - 0 354	Thorsgade Kommunevej	354	4697,58	Vejbredde:Thorsgade-ca. 19m. nordvestfor Gormsgade 12.55-15.69m. Herfra-Baldersgade 15.69m.(enkelte steder ervejbredden dog noget mindre af hensyntil eksisterende bygninger). Fra: 9 Til: 270 : Vejbredde se vejforløb. / Fra: 290 Til: 348 : Vejbredde se vejforløb.

Københavns Kommunes vejfortegnelse



Vej nr.	Vejnavn Bane Stationering	Station 0 Status	Længde	Areal	Vejbeskrivelse/Bemærkning
1011212000000	Dagøgade	Amagerbrogade	115	908,5	
	0 - 0 30	Kommunevej			
	0 -30 56	Kommunevej			
	0 -56 115	Kommunevej			
					Fra: 10 Til: 30 : Off. vej 13-09-06 Fra: 30 Til: 56 : Var. kørebredde. Off. vej 13-09-06 Fra: 56 Til: 108 : Passage. Off. vej 13-09-06
1011216000000	Dahlerupsgade	Vester Farimagsgade	112	1734,88	
	0 - 0 112	Kommunevej			
1011220000000	Dalbyvej	Slotsherrensvej	166	1862,52	
	0 - 0 166	Privat fællesvej			
1011224000000	Dalføret	Østerdalsgade	182		
	0 - 0 26	Pr.fællesvej §2 stk1			
	0 -26 144	Pr.fællesvej §2 stk1			
	0 144 182	Pr.fællesvej §2 stk1			
1011224010000	Dalføret	Dalføret station 25	109		
	0 - 0 109	Pr.fællesvej §2 stk1			
1011228000000	Dalmosevej	Frederiksborgvej	389	3609,92	
	0 - 0 111	Privat fællesvej			
	0 111 201	Privat fællesvej			
	0 201 389	Privat fællesvej			
1011232000000	Dalslandsgade	Uplandsgade	266	4944,94	
	0 - 0 266	Kommunevej			
1011236000000	Dalvangen	Mellemvangen	354	2538,18	
	0 - 0 67	Privat fællesvej			
	0 -67 354	Privat fællesvej			
					Fra: 15 Til: 67 : Ensrettet.
1011240000000	Damagervej	Stubmøllevej	230	2129,8	
	0 - 0 230	Privat fællesvej			
1011244010000	Damhusdæmningen	Ved Damhussøen	908	4136	
	0 - 0 908	Offentlig sti			

Københavns Kommunes vejfortegnelse



Vej nr.	Vejnavn Bane Stationering	Station 0 Status	Længde	Areal	Vejbeskrivelse/Bemærkning
0009934000000	Damhusengen 0 - 0 1.296	Damhusdæmningen Offentlig sti	1.296	4253	
1011246000000	Dampfærgevej 0 - 0 734	Syd for Parkhusvej Kommunevej	734	13175,3	Fra: 523 Til: 643 : Off. vej 12-06-08 / Fra: 152 Til: 523 : Off. vej 12-06-08 / Fra: 0 Til: 152 : I arelalet er medregnet en pladsudvidelse (vendeplads) ved husnr. 2-4. Off. vej 12-06-08 / Fra: 643 Til: 719 : Off. vej 12-06-08
1011246020000	Dampfærgevej 0 - 0 168	Dampfærgevej Privat fællesvej	168	2404,08	
1011248000000	Damsbo Vænge 0 - 0 113	Skyttegårdsvej Privat fællesvej	113	1958,29	Fra: 9 Til: 113 : I arealet er medregnet 4,915m brede beplantede arealer i hver side
1011252000000	Damstien 0 - 0 408	Alekistevej Privat fællesvej	408	4932,72	
1011256000000	Danhaven 0 - 0 198 0 198 522	Folehaven Privat fællesvej Privat fællesvej	522	5308,74	
1011260000000	Dannebrogsgade 0 - 0 247 0 247 299 0 299 387 0 387 522 0 522 571 0 571 629	Vesterbrogade Kommunevej Kommunevej Kommunevej Kommunevej Kommunevej Kommunevej	629	6667,4	
1011262000000	Danneskiold-Samsøes Allé 0 - 0 181 0 181 217 0 217 760 0 760 775	Værftbroen Kommunevej Privat fællesvej Kommunevej Privat fællesvej	775	14027,5	Fra: 0 Til: 181 : Offentlig vej 15-01-2010 Fra: 217 Til: 760 : offentlig vej 15-01-2010

Københavns Kommunes vejfortegnelse



Vej nr.	Vejnavn	Station 0	Status	Længde	Areal	Vejbeskrivelse/Bemærkning
Bane	Stationering					
1011264000000	Dannevirkegade		Ny Carlsberg Vej	286	5176,6	
0	- 0	286	Kommunevej			
1011268000000	Danshøjvej		Vigerslev Allé	769	9112,65	
0	- 0	769	Privat fællesvej			
1011272000000	Danstrupvej		Klosterrisvej	315	2979,9	
0	- 0	315	Privat fællesvej			
1011276300000	Dantes Plads		Vester Voldgade	178	3268	
0	- 0	178	Kommunevej			
						Fra: 12 Til: 83 : Vejbredde fra ca.27.0-65.0m. Vejlængden ref. til vejmidte opmålt rundt om pladsen.Areal =3268 m2.
1011278000000	David Balfours Gade		Hammershøj Kaj	82	969,24	
0	- 0	82	Privat fællesvej			
1011280000000	Degnemose Allé		Frederikssundsvej	814	10305,24	
0	- 0	79	Kommunevej			
0	-79	140	Privat fællesvej			
0	140	814	Privat fællesvej			
						Fra: 10 Til: 79 : Vejbredde 12,55- 18,83m.
1011284000000	Degnestavnen		Birkedommervej	242	2250,6	
0	- 0	11	Privat fællesvej			
0	-11	232	Privat fællesvej			
0	232	242	Privat fællesvej			
1011288000000	Delfingade		Store Kongensgade	268	3213,32	
0	- 0	268	Kommunevej			
1011292000000	Delosvej		Kastrupvej	307	3106,84	
0	- 0	307	Privat fællesvej			
1011296000000	Derbyvej		Hendonvej	208	2570,88	
0	- 0	208	Privat fællesvej			
						Fra: 14 Til: 203 : I arealet er medregnet 680kvm. pladsareal
1010628010000	Det Grønne P-Hus		Blågårdsgade 57	10	2172	
0	- 0	10	Kommunevej			

Københavns Kommunes vejfortegnelse



Vej nr.	Vejnavn	Station 0	Status	Længde	Areal	Vejbeskrivelse/Bemærkning
	Bane Stationering					
1018822000000	Dexter Gordons Vej		Sluseholmen	209	3757,82	
	0 - 0 209		Privat fællesvej			
1018822020000	Dexter Gordons Vej		Dexter Gordons Vej	33	165	
	0 - 0 33		Privat fællesvej			
						Fra: 10 Til: 30 : Vejbredde: 14m = 6 - 3m.
1011300000000	Digevej		Sundbygårdsvej	856	10254,84	
	0 - 0 580		Privat fællesvej			
	0 580 616		Kommunevej			
	0 616 856		Privat fællesvej			
1011300020000	Digevej		Indkørselsvej ved husnr 16-24	27	525,8	
	0 - 0 27		Privat fællesvej			
1011300040000	Digevej		Indkørselsvej ved husnr 26-36	32	541,2	
	0 - 0 32		Privat fællesvej			
1011300060000	Digevej		Indkørselsvej ved husnr 38-50	39	651,7	
	0 - 0 39		Privat fællesvej			
1011300080000	Digevej		Indkørselsvej ved husnr 52-64	43	746	
	0 - 0 43		Privat fællesvej			
1011300100000	Digevej		Indkørselsvej ved husnr 66-80	46	807	
	0 - 0 46		Privat fællesvej			
1011300400000	Digevej - plads ved Sundby Metro st.		Sundby Metro station	10	3409	
	0 - 0 10		Kommunevej			
						Areal= 3409 m2
1011304000000	Dirchsvej		Greisvej	481	4478,11	
	0 - 0 98		Privat fællesvej			
	0 -98 133		Privat fællesvej			
	0 133 178		Privat fællesvej			
	0 178 481		Privat fællesvej			

Københavns Kommunes vejfortegnelse



Vej nr.	Vejnavn Bane Stationering	Station 0 Status	Længde	Areal	Vejbeskrivelse/Bemærkning
1011308000000	Donaugade	19m sv.for Ungarnsgade	136	1036,32	
	0 - 0 84	Privat fællesvej			
	0 -84 136	Pr.fællesvej §2 stk1			
1011312000000	Dortheavej	Frederiksborgvej	1.007	11721	
	0 - 0 500	Privat fællesvej			
	0 500 731	Privat fællesvej			
	0 731 967	Privat fællesvej			
	0 967 1.007	Kommunevej			
1011316000000	Dovregade	Sundholmsvej	80	1129,6	
	0 - 0 80	Kommunevej			
					Fra: 10 Til: 70 : Off. vej 13-09-06.
1011320000000	Dragsholmvej	Holsteinsborgvej	85	749,7	
	0 - 0 85	Privat fællesvej			
1011324000000	Drechselsgade	Islands Brygge	208	3785,6	
	0 - 0 208	Privat fællesvej			
1011328000000	Drejervej	Lygten	275	3330,25	
	0 - 0 275	Privat fællesvej			
1011332000000	Drejøgade	Jagtvej	543	9078,96	
	0 - 0 543	Privat fællesvej			
1011340000000	Drogdensgade	Lyongade	182	1881,88	
	0 - 0 182	Kommunevej			
					Fra: 92 Til: 172 : Off. vej 13 -09-06 / Fra: 9 Til: 79 : Off. vej 13-09-06
1011344000000	Dronning Dagmars Allé	Valby Langgade	229	2660,98	
	0 - 0 229	Privat fællesvej			
1011348000000	Dronning Elisabeths Allé	Amagerbrogade	228	2736	
	0 - 0 112	Privat fællesvej			
	0 112 228	Privat fællesvej			
1011348020000	Dronning Elisabeths Allé	Dronning Elisabeths Allé	53		
	0 - 0 53	Privat Fælles sti			

Københavns Kommunes vejfortegnelse



Vej nr.	Vejnavn	Station 0	Status	Længde	Areal	Vejbeskrivelse/Bemærkning
	Bane Stationering					
1011358000000	Dronning Louises Bro		Nørre /Øster Søgade	128	3234,56	
	0 - 0 128		Kommunevej			
1011356000000	Dronningens Tværgade		Bredgade	462	6481,86	
	0 - 0 265		Kommunevej			
	0 265 462		Kommunevej			
1011356010000	Dronningens Tværgade		Dronningens Tværgade Husnr. 23	50	3097,3	
	0 - 0 60		Kommunevej			
1011356020000	Dronningens Tværgade		Dronningens Tværgade Husnr. 32	49	3107,7	
	0 - 0 49		Kommunevej			
	0 -49 50		Kommunevej			
	0 -50 108		Kommunevej			
1011352000000	Dronningensgade		Christianshavns Voldgade	594	7009,2	
	0 - 0 183		Kommunevej			Vejbredde:Chr.havns Voldgade-Sofiegade11.00-16.00m. Sofiegade-Chr.havns Torv11.00m. Torvegade-Skt. Annæ Gade 18.40-19.00m. Skt. Annæ Gade-Bådsmannsstræde13.50m.
	0 183 263		Kommunevej			Vejbredde:Chr.havns Voldgade-Sofiegade11.00-16.00m. Sofiegade-Chr.havns Torv11.00m. Torvegade-Skt. Annæ Gade 18.40-19.00m. Skt. Annæ Gade-Bådsmannsstræde13.50m.
	0 263 308		Kommunevej			Vejbredde:Chr.havns Voldgade-Sofiegade11.00-16.00m. Sofiegade-Chr.havns Torv11.00m. Torvegade-Skt. Annæ Gade 18.40-19.00m. Skt. Annæ Gade-Bådsmannsstræde13.50m.
	0 308 447		Kommunevej			Vejbredde:Chr.havns Voldgade-Sofiegade11.00-16.00m. Sofiegade-Chr.havns Torv11.00m. Torvegade-Skt. Annæ Gade 18.40-19.00m. Skt. Annæ Gade-Bådsmannsstræde13.50m.
	0 447 594		Kommunevej			Vejbredde:Chr.havns Voldgade-Sofiegade11.00-16.00m. Sofiegade-Chr.havns Torv11.00m. Torvegade-Skt. Annæ Gade 18.40-19.00m. Skt. Annæ Gade-Bådsmannsstræde13.50m.
						Fra: 5 Til: 263 : Vejbredde se vejforløb. Fra: 263 Til: 308 : Vejbredde se vejforløb. Fra: 336 Til: 436 : Vejbredde se vejforløb. Fra: 455 Til: 589 : Vejbredde se vejforløb.

Københavns Kommunes vejfortegnelse



Vej nr.	Vejnavn	Station 0	Længde	Areal	Vejbeskrivelse/Bemærkning
Bane	Stationering	Status			
1011360000000	Dronninglundvej	Katrinedsvej	191	1749,56	
0	- 0 191	Privat fællesvej			
1011364000000	Druehaven	Blommehaven	462	1122,66	
0	283 462	Privat fællesvej			
1011368000000	Dublinvej	Irlandsvej	457	4766,51	
0	- 0 401	Privat fællesvej			
0	401 457	Privat fællesvej			
					Fra: 401 Til: 457 : I samlet areal er medregnet en vendeplads = 265kvm.
1011372000000	Dunhammervej	Frederiksborgvej	167	1531,39	
0	- 0 167	Privat fællesvej			
					Fra: 14 Til: 168 : I arealet er medregnet et 385kvm. græsareal.
1011375000000	Dybbølsbro	Ingerslevsgade	269	3475,325 4	
0	- 0 256	Kommunevej			Broen består af 2 adskilte broer. Den ene bro er cykel/gangbro med en bredde på ca. 5.70m. Den anden bro har cykelsti i den ene side og et kørespor i hver retning, bredden er ca. 10,5m.
1011376000000	Dybbølsgade	Ingerslevsgade	657	11615,76	
0	- 0 657	Kommunevej			
					Fra: 14 Til: 375 : Lukket ved Ingerslevsgade, kun gen.kør for cyklister.
1011380000000	Dybekær	Kagsvang	261	2500,38	
0	- 0 261	Privat fællesvej			
1011384000000	Dybendalsvej	Grøndals Parkvej	787	6980,69	
0	- 0 456	Privat fællesvej			
0	456 787	Privat fællesvej			
1011388000000	Dybensgade	Asylgade	145	972,95	
0	- 0 40	Kommunevej			
0	-40 55	Kommunevej			
0	-55 93	Kommunevej			
0	-93 145	Kommunevej			

Københavns Kommunes vejfortegnelse



Vej nr.	Vejnavn	Station 0	Status	Længde	Areal	Vejbeskrivelse/Bemærkning
Bane	Stationering					
1011392000000	Dyblandsvangen		Hareskovvej	287	2006,13	
0	- 0	22	Privat fællesvej			
0	-22	188	Privat fællesvej			
0	188	287	Privat fællesvej			
1011396000000	Dyrkøb		Fiolstræde	115	2383,95	
0	- 0	115	Kommunevej			
						Fra: 8 Til: 100 : Vejbredde fra 20.0-29.0m.
1011398000000	Dysseager		Hasselvej	72	630	
0	- 0	72	Privat fællesvej			
1011398010000	Dysseager		63m syd for Hasselvej	37	472,12	
0	- 0	37	Privat fællesvej			
						Fra: 0 Til: 37 : I arealet er medregnet areal til vendeplads
1011398020000	Dysseager		63m syd for Hasselvej	64	807,04	
0	- 0	64	Privat fællesvej			
						Fra: 0 Til: 64 : I arealet er medregnet areal til vendeplads
1011400000000	Dyssevænget		Slotsherrensvej	1.035	12761,55	
0	- 0	411	Privat fællesvej			
0	411	636	Privat fællesvej			
0	636	771	Privat fællesvej			
0	771	1.035	Privat fællesvej			
						Fra: 13 Til: 411 : I arealet er medregnet 2807kvm pladsareal beliggende ved Spangen.
1011400020000	Dyssevænget		Sidevej til husnr 28A	34	100,98	
0	- 0	34	Privat fællesvej			
1011404000000	Dyvekes Allé		Englandsvej	228	2485,2	
0	- 0	93	Privat fællesvej			
0	-93	228	Privat fællesvej			
1011408000000	Dæmningen		Hanstedvej	122	1261,48	
0	- 0	122	Privat fællesvej			
						Fra: 0 Til: 122 : Arealet er incl. vendeplads
1011412000000	Dønnerupvej		Bellahøjvej	148	1675,36	
0	- 0	148	Privat fællesvej			

Københavns Kommunes vejfortegnelse



Vej nr.	Vejnavn Bane Stationering	Station 0 Status	Længde	Areal	Vejbeskrivelse/Bemærkning
1011414000000	Ebbe Rodes Allé	Clare Pontoppidans Vej	86	1579,82	
	0 - 0 86	Privat fællesvej			
1011416000000	Ebertsgade	Amagerbrogade	87	824,76	
	0 - 0 87	Kommunevej			
Fra: 10 Til: 78 : Off. vej 13-09-06					
1011420000000	Eckersbergsgade	Øster Farimagsgade	169	1098,5	
	0 - 0 59	Kommunevej			
	0 -59 108	Privat fællesvej			
	0 108 169	Kommunevej			
1011424000000	Eddagården	Tagensvej	89	1299,4	
	0 - 0 89	Privat fællesvej			
1011426000000	Edel Sautes Allé	Nørre Alle	890		
	0 - 0 559	Kommunevej			
	0 559 871	Kommunevej			
	0 871 890	Kommunevej			
1011428000000	Edelsmindevej	Havdrupvej	222	2597,4	
	0 - 0 222	Privat fællesvej			
1011430000000	Edith Rodes Vej	Nord for Thit Jensens Vej	323		
	0 - 0 30	Kommunevej			
	0 -30 195	Kommunevej			
	0 195 323	Kommunevej			
1011432000000	Edvard Falcks Gade	Stoltenbergsgade	94	1380,86	
	0 - 0 94	Kommunevej			
1011436000000	Edvard Griegs Gade	Borgervænget	219	4167,57	
	0 - 0 219	Kommunevej			
1011442000000	Edvard Thomsens Vej	Arne Jacobsens Allé station 161	444	6633	
	0 - 0 444	Privat fællesvej			Areal = 6633 m ² er inkl. udlagte arealer ml. parkering samt sti nord om parkeringsareal.

Københavns Kommunes vejfortegnelse



Vej nr.	Vejnavn Bane Stationering	Station 0 Status	Længde	Areal	Vejbeskrivelse/Bemærkning
1011442010000	Edvard Thomsens Vej	Sidevej mod vest	64		
	0 - 0 64	Privat fællesvej			
1011442030000	Edvard Thomsens Vej	Edvard Thomsens Vej	24	99	
	0 - 0 24	Privat fællesvej			
1011442050000	Edvard Thomsens Vej	Edvard Thomsens Vej	23	101,18	
	0 - 0 23	Privat fællesvej			
1011442070000	Edvard Thomsens Vej	Sidevej mod øst	105	1137,56	
	0 - 0 105	Privat fællesvej			
101144207A000	Edvard Thomsens Vej	Edvard Thomsens Vej	371	983,88	
	0 - 0 371	Privat Fælles sti			
1011443000000	Efterslægtvej	Utterslevvej	197	2188,67	
	0 - 0 197	Privat fællesvej			
					Fra: 9 Til: 184 : I arealet er medregnet 788kvm. græsareal.Navneændring: Rentemestervej (ændret nov.2008)
1011444000000	Egebæksvej	Emdrupvej	252	2378,88	
	0 - 0 252	Privat fællesvej			
1011448000000	Egegade	Elmegade	124	1339,2	
	0 - 0 124	Kommunevej			
1011452000000	Egelykkevej	Jyllingevej	213	1918,3	
	0 - 0 213	Privat fællesvej			
1011456000000	Egemarkevej	Egholmvej	164		
	0 - 0 164	Privat fællesvej			
1011464000000	Egholmvej	Herlufsholmvej	867	8227,83	
	0 - 0 867	Privat fællesvej			
1011468000000	Egilsgade	Islands Brygge	518	9324	
	0 - 0 518	Kommunevej			
					Fra: 9 Til: 509 : Off. vej 03-08-06.
1011472000000	Ehlersvej	Strandvejen	460	8652,6	
	0 - 0 460	Kommunevej			

Københavns Kommunes vejfortegnelse



Vej nr.	Vejnavn Bane Stationering	Station 0 Status	Længde	Areal	Vejbeskrivelse/Bemærkning
1011476000000	Ejderstedgade	Lyrskovgade	362	4611,88	
	0 - 0 223	Kommunevej			
	0 223 362	Kommunevej			
Fra: 10 Til: 214 : Off. vej 09-10-06.					
1011477000000	Ejler Billes Allé	Ørestads Boulevard	304		
	0 - 0 304	Privat fællesvej			
1011478000000	Ekvipagemestervej	Dokøvej	330	5293,2	
	0 - 0 80	Privat fællesvej			
	0 -80 98	Privat fællesvej			
	0 -98 198	Privat fællesvej			
	0 198 216	Privat fællesvej			
	0 216 330	Privat fællesvej			
1011478020000	Ekvipagemestervej	Ekvipagemestervej	320	6624	
	0 - 0 320	Privat fællesvej			
Fra: 95 Til: 225 : Pladsarealet = 50m x 74m					
1011480000000	Elbagade	Amagerbrogade	480	22235	
	0 - 0 480	Kommunevej			
1011484000000	Eliasgade	Hessensgade	178	2239,24	
	0 - 0 178	Privat fællesvej			
1011488000000	Ellebakken	Lundeborgvej	36	309,96	
	0 - 0 36	Privat fællesvej			
1011492000000	Ellebjergvej	P. Knudsensgade	1.307	44686,33	
	0 - 0 1.307	Kommunevej			NB:Stationeringen suppleret med 100 km.
	1 - 0 1.307	Kommunevej			NB:Stationeringen suppleret med 100 km.
1011504000000	Elmegade	Nørrebrogade	258	2933,46	
	0 - 0 8	Kommunevej			
	0 - 8 242	Kommunevej			
	0 242 258	Kommunevej			
1011508000000	Elmelundevvej	Frederikssundsvej	308	2879,8	
	0 - 0 308	Privat fællesvej			

Københavns Kommunes vejfortegnelse



Vej nr.	Vejnavn	Station 0	Status	Længde	Areal	Vejbeskrivelse/Bemærkning
Bane	Stationering					
1011510300000	Elna Munchs Plads		Plads ved kryds mellem Ålekistevej og Jyllingevej	82	1216	
0	- 0	82	Kommunevej			
						Areal af Plads med vej=1216 m2
1011512000000	Elsdyrsgade		Borberggade	206	2729,5	
0	- 0	206	Kommunevej			
1011514000000	Else Alfelts Vej		118m n.f. Ejler Billes Allé	861		
0	- 0	861	Privat fællesvej			
1011516000000	Eselillevej		Italiensvej	101	970,61	
0	- 0	101	Privat fællesvej			
						Fra: 8 Til: 101 : Arealet er incl. vendeplads
1011518000000	Elværksvej		Landvindingsgade	626	6614,7	
0	- 0	290	Privat fællesvej			
0	500	626	Privat fællesvej			
1011518030000	Elværksvej		Indkørselsvej til Husnr. 48	64	395,23	
0	- 0	64	Privat fællesvej			
1011524000000	Emdrup Engvej		Emdrupvej	215	2010,25	
0	- 0	215	Privat fællesvej			
1011536000000	Emdrup Kærvej		Emdrupvej	201	1859,25	
0	- 0	201	Privat fællesvej			
1011540000000	Emdrup Mosevej		Emdrupvej	223	2069,44	
0	- 0	223	Privat fællesvej			
1011542400000	Emdrup Torv		Emdrupvej	105	2836,05	
0	- 0	105	Kommunevej			
1011528000000	Emdrupgårdsvej		Emdrupvej	215	2500,45	
0	- 0	215	Privat fællesvej			

Københavns Kommunes vejfortegnelse



Vej nr.	Vejnavn	Station 0	Station 0	Længde	Areal	Vejbeskrivelse/Bemærkning
	Bane Stationering	Status				
1011544000000	Emdrupvej		Lyngbyvej	1.851	35576,22	
	0 - 0	1.851	Kommunevej			VEJLÆNGDE: 1085m. heraf 90m. sidevej modsyd langs jernbanens østside. Udlæg afpriv.arealer til vejens udv. til 16.00m.VEJBREDDE: Fr.borgv.-jernbaneviadukten18.83-20.00m.##). Jernbaneviadukten-Lundehusvej 20.00m. Lundehusvej-Lyngby-vej 19.42m.#
						Fra: 841 Til: 1152 : Vej længde og vej bredde se vejforløb / Fra: 0 Til: 808 : Vej bredde se vejforløb.
1011544050000	Emdrupvej		Emdrupvej	308	4592,28	
	0 - 0	102	Kommunevej			
	0	102	Privat fællesvej			
	0	166	Privat fællesvej			
1011550000000	Emil Holms Kanal		Njalsgade	858	6719	
	0 - 0	144	Privat fællesvej			
	0	144	Privat fællesvej			
	0	364	Privat fællesvej			
	0	487	Privat fællesvej			
	0	506	Privat fællesvej			
	0	506	Privat fællesvej			
	0	692	Privat fællesvej			
	0	692	Privat fællesvej			
1011550010000	Emil Holms Kanal		Gangbro over kanalen ved Karen Blixens Vej	27	68	
	0 - 0	27	Privat Fælles sti			
1011550030000	Emil Holms Kanal		Gangbro over kanalen	25	68	
	0 - 0	25	Privat Fælles sti			
1011550050000	Emil Holms Kanal		Gangbro ved DR koncerthuset	37	91,4	
	0 - 0	37	Privat Fælles sti			
1011552000000	Enebærvej		Grøndalsvænge Allé	143	1039,61	
	0 - 0	143	Privat fællesvej			
1011556000000	Enemærket		Mosebakken	156	5909,28	
	0 - 0	156	Privat fællesvej			

Fra: 4 Til: 151 : I arealet er medregnet 4460kvm. pladsareal

Københavns Kommunes vejfortegnelse



Vej nr.	Vejnavn	Station 0	Status	Længde	Areal	Vejbeskrivelse/Bemærkning
	Bane Stationering					
1011560000000	Engblommevej		Frederiksborgvej	682	6997,32	
	0 - 0 44		Privat fællesvej			
	0 -44 362		Privat fællesvej			
	0 362 682		Privat fællesvej			
1011560010000	Engblommevej		Engblommevej	68	620,16	
	0 - 0 68		Privat fællesvej			
1011564000000	Engdals Allé		Landlystvej	411	3407,19	
	0 - 0 243		Privat fællesvej			
	0 243 375		Privat fællesvej			
	0 375 411		Privat fællesvej			
1011568000000	Engdraget		Valby Langgade	890	8383,8	
	0 - 0 47		Privat fællesvej			
	0 -47 734		Privat fællesvej			
	0 734 890		Privat fællesvej			
1011572000000	Engelholmvej		Næsbyholmvej	87	683,82	
	0 - 0 87		Privat fællesvej			
1011572800000	Engelholmvej		Thurebyholmvej	266		
	0 -89 255		Privat fællesvej			
	0 255 266		Privat fællesvej			
1011576000000	Engelstedsgade		Haraldsgade	341	2867,78	
	0 - 0 144		Privat fællesvej			
	0 144 250		Privat fællesvej			
	0 250 341		Privat fællesvej			
1011588300000	Enghave Plads		Dybbølsgade	218	9254	
	0 - 0 109		Kommunevej			
	0 109 218		Kommunevej			
1011588310000	Enghave Plads		Dybbølsgade	273		
	0 - 0 24		Kommunevej			
	0 -24 108		Kommunevej			
	0 108 173		Kommunevej			
	0 173 273		Kommunevej			

Københavns Kommunes vejfortegnelse



Vej nr.	Vejnavn	Station 0	Status	Længde	Areal	Vejbeskrivelse/Bemærkning
	Bane Stationering					
1011592000000	Enghavevej		Vesterbrogade	2.189	66720,72	
	0 - 0 2.189		Kommunevej			Vejbredde:Vesterbrog.- Sundevedsg.15.69.Sundevedsg.-Hedebyg. 17.26. Hedebyg.-ca.20m nord for Lyrskovsg. 18.83. Herfra-Lyrskovg. ca.22.00. Lyrskovg.- Ingerslevsg.25.10. Vigerslev A.-Tranehavev. 40.00.Tranehavev.-Sydbanestien ca.18.50- 21.50.Vasbyg
	1 - 0 2.189		Kommunevej			Vejbredde:Vesterbrog.- Sundevedsg.15.69.Sundevedsg.-Hedebyg. 17.26. Hedebyg.-ca.20m nord for Lyrskovsg. 18.83. Herfra-Lyrskovg. ca.22.00. Lyrskovg.- Ingerslevsg.25.10. Vigerslev A.-Tranehavev. 40.00.Tranehavev.-Sydbanestien ca.18.50- 21.50.Vasbyg Fra: 10 Til: 463 : Vejbredde se vejforløb / Fra: 1012 Til: 1045 : Vejbredde se vejforløb. / Fra: 1045 Til: 1874 : Vejbredden se vejforløb. / Fra: 1874 Til: 2189 : Vejbredden se vejforløb. / Fra: 463 Til: 1012 : Vejbredde se vejforløb. Fra: 1874 Til: 2189 : Vejbredden se vejforløb. / Fra: 463 Til: 1012 : Vejbredde se vejforløb. / Fra: 1012 Til: 1045 : Vejbredde se vejforløb. / Fra: 10 Til: 463 : Vejbredde se vejforløb / Fra: 1045 Til: 1874 : Vejbredden se vejforløb.
1011600000000	Englandsvej		Amagerbrogade	2.436	58244,76	
	0 - 0 2.436		Kommunevej			Vejbredde:Amagerbrogade-Peder Lykkes Vejca. 22.00. Peder Lykkes Vej- Irlandsvej26.00. Irlandsvej-ca. 45m syd for Remi-sevej ca. 22.00. Herfra-stadens grænse25.00. Fra: 9 Til: 2436 : Vejbredde se vejforløb.
1011604000000	Englodden		Kirsebærhaven	309	3334,11	
	0 - 0 309		Privat fællesvej			
1011608000000	Engskiftevej		Svanemøllevej	88	1094,72	
	0 - 0 88		Kommunevej			
1011608800000	Engskiftevej		Rundkørsel Vestagervej	176		
	0 -89 176		Kommunevej			
1011612000000	Engsletten		Rugagervej	336	1608	
	0 - 0 284		Privat fællesvej			
	0 284 336		Privat Fælles sti			
1011616000000	Engsvinget		Rådvadsvej	685	6603,4	
	0 - 0 685		Privat fællesvej			

Københavns Kommunes vejfortegnelse



Vej nr.	Vejnavn Bane Stationering	Station 0 Status	Længde	Areal	Vejbeskrivelse/Bemærkning
1011620000000	Engvej	Palermovej	1.851	33354	
	0 - 0 426	Privat fællesvej			
	0 426 1.851	Kommunevej			
1011620010000	Engvej	Sidevej til Engvej	34	132,6	
	0 - 0 34	Privat fællesvej			
1011620030000	Engvej	Engvej	33	193,38	
	0 - 0 33	Privat fællesvej			
1011620050000	Engvej	Engvej station 237	32		
	0 - 0 32	Privat fællesvej			
1011620070000	Engvej	Engvej	136	816	
	0 - 0 136	Privat Fælles sti			
1011620090000	Engvej	Sidevej (sti) parallel med Engvej	254	583,95	
	0 - 0 254	Privat Fælles sti			
					Fra: 3 Til: 252 : Vejbredde : 1,72m - 3,02m.
1011620020000	Engvej (86-88)	Engvej	55	299,75	
	0 - 0 55	Privat fællesvej			
1011624000000	Enigheds Allé	Frederikssundsvej	216	2000,16	
	0 - 0 216	Privat fællesvej			
1011632000000	Erantisvej	Sundbyvestervej	316	2919,84	
	0 - 0 316	Privat fællesvej			
1011634000000	Erik Ballings Vej	Valby Langgade	159		
	0 - 0 68	Kommunevej			
	0 -68 159	Privat fællesvej			
1011634010000	Erik Ballings Vej	Hjørnet ved Husnr. 4A	37	266,31	
	0 - 0 37	Kommunevej			
1011634030000	Erik Ballings Vej	Hjørne ved Husnr. 3	25	71	
	0 - 0 25	Kommunevej			
1011636000000	Erik Ejegods Gade	Sønder Boulevard	79	1036,48	
	0 - 0 79	Kommunevej			

Københavns Kommunes vejfortegnelse



Vej nr.	Vejnavn	Station 0	Status	Længde	Areal	Vejbeskrivelse/Bemærkning
Bane	Stationering					
1011638000000	Erik Eriksens Gade		Axel Heides Gade	137	2743	
0	- 0	137	Privat fællesvej			
1011640000000	Eriksgade		Gasværksvej	98	1054,48	
0	- 0	98	Kommunevej			
1011644000000	Eriksholmvej		Alekistevej	390	3541,2	
0	- 0	390	Privat fællesvej			
10118824000000	Ernie Wilkins Vej		Sluseholmen	288	2568,96	
0	- 0	288	Privat fællesvej			
1011648000000	Ernst Kapers Vej		Enghavevej	202	3464,3	
0	- 0	202	Kommunevej			Vejbredde: 8.00m. samt en plads.Strækningen Vestre kirkegårds østskelt til Sjælør Boulevard er privat , men ikke anlagt. Fra: 2 Til: 203 : Vejbredde se vejforløb.
1011652000000	Ernst Meyers Gade		Carstensgade	77	1001,77	
0	- 0	77	Kommunevej			Fra: 7 Til: 74 : Off. vej 06-06-06
1011656000000	Esbern Snares Gade		Dybbølsgade	164	2236,96	
0	- 0	164	Kommunevej			
1011660000000	Eschrichtsvej		Vigerslev Allé	670	8227,6	
0	- 0	151	Kommunevej			Vejbredde:Vigerslev Alle-Steinsgade10.00. Udfor Steins Plads ca. 13.50.Steins Plads-ca. 40m vest for Mansasvej18.83. Herfra-Carl Langes Vej 10.00.Private arealer er udlagt til vejens ud-videlse.
0	151	277	Kommunevej			Vejbredde:Vigerslev Alle-Steinsgade10.00. Udfor Steins Plads ca. 13.50.Steins Plads-ca. 40m vest for Mansasvej18.83. Herfra-Carl Langes Vej 10.00.Private arealer er udlagt til vejens ud-videlse.
0	277	670	Kommunevej			Vejbredde:Vigerslev Alle-Steinsgade10.00. Udfor Steins Plads ca. 13.50.Steins Plads-ca. 40m vest for Mansasvej18.83. Herfra-Carl Langes Vej 10.00.Private arealer er udlagt til vejens ud-videlse. Fra: 12 Til: 151 : Vejbredde se vejforløb. Fra: 151 Til: 277 : Vejbredde se vejforløb. Fra: 277 Til: 664 : Vejbredde se vejforløb.

Københavns Kommunes vejfortegnelse



Vej nr.	Vejnavn	Station 0	Status	Længde	Areal	Vejbeskrivelse/Bemærkning
	Bane Stationering					
1011664000000	Eskildsgade		Svendsgade	358	3955,9	
	0 - 0	352	Kommunevej			
	0	352 358	Kommunevej			
Fra: 227 Til: 352 : Ensrettet fra Halmtorvet						
1011668000000	Eskildstrupvej		Tryggevældevej	145	1319,5	
	0 - 0	145	Privat fællesvej			
1011672000000	Eskjærvej		Vanløse Allé	169	1500,72	
	0 - 0	169	Privat fællesvej			
1011676000000	Esplanaden		Store Kongensgade	500	9835	
	0 - 0	165	Kommunevej			
	0	165 404	Kommunevej			
	0	404 500	Kommunevej			
Fra: 404 Til: 500 : I samlet areal indgår en pladsagtig udvidelse.						
1011676010000	Esplanaden		Esplanaden	30		
	0 - 0	30	Kommunevej			
1011680000000	Esromgade		Nørrebrogade	258	4411,8	
	0 - 0	258	Kommunevej			
1011684000000	Esthersvej		Tuborgvej	442	6722,82	
	0 - 0	442	Privat fællesvej			
1011684010000	Esthersvej		Lokalbane mlm. Estersvej	45	599,85	
	0 - 0	45	Privat fællesvej			
1011688000000	Estlandsgade		Dannebrogsgade	115	1292,6	
	0 - 0	115	Kommunevej			
1011692000000	Etonvej		Vejlands Allé	400	3868	
	0 - 0	24	Privat fællesvej			
	0	-24 97	Privat fællesvej			
	0	-97 132	Privat fællesvej			
	0	132 175	Privat fællesvej			
	0	175 220	Privat fællesvej			
	0	220 400	Privat fællesvej			

Københavns Kommunes vejfortegnelse



Vej nr.	Vejnavn Bane Stationering	Station 0 Status	Længde	Areal	Vejbeskrivelse/Bemærkning
1011696000000	Ewaldsgade 0 - 0 144	Smedegade Kommunevej	144	1319,04	
1017836000000	F. F. Ulriks Gade 0 - 0 38 0 -38 228 1 - 0 38	Lyngbyvej Kommunevej Privat fællesvej Kommunevej	228	4300	
1011698000000	Fabrikmestervej 0 - 0 172	Danneskiolds - Samsøes Allé Privat fællesvej	172	2141,4	
1018800000000	Fabriksområdet 0 - 0 256	Mælkevejen Pr.fællesvej §2 stk1	256		
1018800030000	Fabriksområdet 0 - 0 40	Mælkebøtten Privat fællesvej	40		
1011700000000	Fafnersgade 0 - 0 101	Haraldsgade Privat fællesvej	101	1104,94	
					Fra: 55 Til: 145 : Strækningen Haraldsgade - Valhalsgade navngives Skjolds Plads 1 oktober 2009
1011702000000	Fajancegade 0 - 0 49	Porcelænstorvet Privat fællesvej	49	474,32	
1011708000000	Fakse Tværgade 0 - 0 41	Faksegade Privat fællesvej	41		
1011704000000	Faksegade 0 - 0 92 0 -92 198	Rosenvængets Allé Kommunevej Kommunevej	198	2372,04	
					Fra: 7 Til: 92 : Ensrettet fra Odensegade
1011712000000	Faksingevej 0 - 0 184	Slotsherrensvej Privat fællesvej	184	1659,68	
					Fra: 13 Til: 179 : Samt pladsagtig udvidelse ved gadens sydlige ende.
1011716000000	Falkevej 0 - 0 117	Nordre Fasanvej Privat fællesvej	117	1268,28	

Københavns Kommunes vejfortegnelse



Vej nr.	Vejnavn	Station 0	Station 0	Længde	Areal	Vejbeskrivelse/Bemærkning
	Bane Stationering	Status				
1011720000000	Fanøgade		Tåsingegade	373	5837,45	
	0 - 0 168		Privat fællesvej			
	0 168 373		Privat fællesvej			
1011724000000	Farumgade		Nørrebrogade	126	1538,46	
	0 - 0 126		Privat fællesvej			
1011728000000	Farvergade		Hestemøllestræde	166	2103,22	
	0 - 0 166		Kommunevej			
1011732000000	Fehmernsgade		Hessensgade	77		
	0 - 0 59		Privat fællesvej			
1011732010000	Fehmernsgade		Ved husnr. 5	9		
	0 - 0 9		Privat fællesvej			
1011736000000	Femkløvervej		Sundholmsvej	65	321,75	
	0 - 0 65		Kommunevej			
						Fra: 10 Til: 56 : Off. vej 13-09-06
1011740000000	Fengersvej		Vigerslev Allé	338	3927,56	
	0 - 0 83		Kommunevej			
	0 -83 162		Kommunevej			
	0 162 313		Kommunevej			
	0 313 338		Kommunevej			
						Fra: 14 Til: 83 : Private arealer er udlagt til vejens udvidelse til 18,83m. Fra: 83 Til: 162 : Private arealer er udlagt til vejens udvidelse til 18,83m. Fra: 173 Til: 313 : Private arealer er udlagt til vejens udvidelse til 18,83m. Fra: 313 Til: 329 : Private arealer er udlagt til vejens udvidelse til 18,83m.
1011744000000	Fenrisgade		Heimdalsgade	93	1144,83	
	0 - 0 93		Privat fællesvej			
1011748000000	Fensmarkgade		Tagensvej	604	11427,68	
	0 - 0 393		Kommunevej			
	0 393 604		Kommunevej			
1011752000000	Ferringvej		Tyborøn Allé	132	1169,52	
	0 - 0 132		Privat fællesvej			

Københavns Kommunes vejfortegnelse



Vej nr.	Vejnavn	Station 0	Status	Længde	Areal	Vejbeskrivelse/Bemærkning
Bane	Stationering					
1011756000000	Ferskenvej			437		
0	- 0	158	Privat fællesvej			
0	158	437	Privat fællesvej			
1011772000000	Finlandsgade		Brigadevej	334	4171,66	
0	- 0	334	Kommunevej			
						Fra: 9 Til: 167 : Fortove er kun delvis anlagt på dele af strækningen, men kørebanen er anlagt i ca. 6m bredde.Vejbredder : Fra 7m. - 15,70Off.vej 13-09-06. - / Fra: 247 Til: 328 : Heraf er vestligste ca 6,2m brede del af gadearealet hegnet som forhaveareal = 505kvm.Off. vej 13-09-06 / Fra: 167 Til: 194 : Off. 13-09-06 / Fra: 194 Til: 247 : Heraf er vestligste ca. 5,5m brede del af gadearealet hegnet som forhaveareal = 282kvm. Arealet er privat fællesvej.Off. vej 13-09-06.
1011776000000	Fiolstræde		Skindergade	447	4537,05	
0	- 0	383	Kommunevej			
0	383	447	Kommunevej			
						Fra: 8 Til: 408 : Vejbredde fra 9-12 m
1011780000000	Firkløvervej		Frederiksborgvej	276	2519,88	
0	- 0	113	Privat fællesvej			
0	113	276	Privat fællesvej			
1011784000000	Fiskedamsgade		Classensgade	292	4482,2	
0	- 0	292	Kommunevej			
						Fra: 170 Til: 286 : Off.vej 25-01-07 / Fra: 9 Til: 68 : Off.vej 06-06-06 / Fra: 87 Til: 150 : Off.vej 06-06-06
1011784010000	Fiskedamsgade		Fiskedamsgade	44	411,84	
0	- 0	44	Kommunevej			
						Fra: 11 Til: 44 : Off.vej 25-01-07
1011792000000	Fiskerihavnsgade		Tømmergravsgade	340	5834,4	
0	- 0	283	Privat fællesvej			
0	283	340	Privat fællesvej			
1011800000000	Fjenneslevvej		Brønshøjgårdsvej	286	3074,5	
0	- 0	211	Privat fællesvej			
0	211	286	Privat fællesvej			

Københavns Kommunes vejfortegnelse



Vej nr.	Vejnavn Bane Stationering	Station 0 Status	Længde	Areal	Vejbeskrivelse/Bemærkning
1011804000000	Fladstjernevej 0 - 0 212	Blåmunkevej Privat fællesvej	212	1990,68	
1011808000000	Flakholmen 0 - 0 189 0 189 256	Hyltebjerg Allé Privat fællesvej Pr.fællesvej §2 stk1	256	3389,44	
Fra: 9 Til: 189 : Heraf er 1769kvm græsrabatter					
1011812000000	Flensborggade 0 - 0 184	Frederikstadsgade Kommunevej	184	2842,8	
1011812800000	Flensborggade 0 186 197 0 197 376 0 376 386	Enghave Plads Kommunevej Kommunevej Kommunevej	386		
1011816000000	Flidsagervej 0 - 0 185	Højsagervej Privat fællesvej	185	1679,8	
1011820000000	Flinterenden 0 - 0 93	Amagerbrogade Kommunevej	93	1355,01	Ejerne af tilgrænsede ejendomme kanpålægges vejbidrag til endelig belægning. Fra: 12 Til: 84 : Se vejforløb.
1011824000000	Flinterupvej 0 - 0 188	Gjorslevvej Privat fællesvej	188	1769,08	
1011824020000	Flinterupvej 0 - 0 28	Flinterupvej Privat fællesvej	28	79,8	
1011828000000	Floras Allé 0 - 0 220	Tryggevej Privat fællesvej	220	2622,4	
1011836000000	Floridavej 0 - 0 182	Kongelundsvej Privat fællesvej	182	1490,58	
1011840000000	Florsgade 0 - 0 99	Rantzausgade Kommunevej	99	1231,56	
1016498000000	Flyhangargade 0 - 0 106	Margretheholmsvej Privat fællesvej	105		

Københavns Kommunes vejfortegnelse



Vej nr.	Vejnavn Bane Stationering	Station 0 Status	Længde	Areal	Vejbeskrivelse/Bemærkning
1011856000000	Fogedmarken 0 - 0 176	Rådmandsgade Privat fællesvej	176	2979,68	Fra: 10 Til: 159 : Midterarealet anvendes til parkering.
1011864000000	Folehaven 0 - 0 1.468 1 - 0 1.468	Gammel Køge Landevej Kommunevej Kommunevej	1.468	8294,86	Vejbredde : 29,00m - 40,00m.Hovedlandeveisnr. 011. Vejbredde : 29,00m - 40,00m.Hovedlandeveisnr. 011.
1011864060000	Folehaven 0 - 0 117	Folehaven Pr.fællesvej §2 stk1	117		
1011868000000	Folevadsvej 0 - 0 348	Rådovadsvej Privat fællesvej	348	2467,32	
1011872000000	Folke Bernadottes Allé 0 - 0 584	Oslo Plads Kommunevej	584	13682	VEJBREDDE: Oslo Plads-nordligste hjørneaf Kastelsgraven 18.83m. Herfra-Kalk-brænderihavnsgade 16.00-29.00m. Fra: 33 Til: 588 : Vejbredde se vejforløbBydele :ulige husnr : Indre Østerbro, lige husnr : Indre by.
1011872010000	Folke Bernadottes Allé 0 - 0 47	ø.f Husnr. 7 Privat fællesvej	47	357,9	
1011873300000	Folmer Bendtsens Plads 0 - 0 180	Bregnerødgade Kommunevej	180	4275	Samlet areal = 4275 er hele pladsen.
1011873310000	Folmer Bendtsens Plads 0 - 0 29	Vestlige side af rundkørslen Kommunevej	29		
1011876000000	Fordresgårdvej 0 - 0 329 0 329 508	Æblevej Privat fællesvej Privat fællesvej	508	1620,52	
1011878000000	Forlandet 0 - 0 994	Refshalevej Kommunevej	994	19780,6	Fra: 306 Til: 986 : Off : 12-09-1975. / Fra: 5 Til: 306 : Off : 12-09-1975.

Københavns Kommunes vejfortegnelse



Vej nr.	Vejnavn	Station 0	Status	Længde	Areal	Vejbeskrivelse/Bemærkning
	Bane Stationering					
1011880000000	Formosavej		Backersvej	530	9448,46	
	0 - 0 57		Kommunevej			På begge sider af det off. vejareal er indlagt private arealer til 18.83 linien.
	0 -57 402		Privat fællesvej			På begge sider af det off. vejareal er indlagt private arealer til 18.83 linien.
	0 402 508		Privat fællesvej			På begge sider af det off. vejareal er indlagt private arealer til 18.83 linien.
	0 508 534		Privat fællesvej			På begge sider af det off. vejareal er indlagt private arealer til 18.83 linien. Der er hul i vejforløbet ved metrobane; station 530. Vejen fortsætter på den østlige del af metrobanen med station 530.
1011880010000	Formosavej		Sidevej til husnr. 5	24	53,76	
	0 - 0 24		Privat fællesvej			Fra: 9 Til: 25 : Privat fællesvej 14 februar 2008
1011880030000	Formosavej		Sidevej til husnr. 15	22	46,86	
	0 - 0 22		Privat fællesvej			
1011880050000	Formosavej		Sidevej til husnr. 25	23	49,91	
	0 - 0 23		Privat fællesvej			
1011880400000	Formosavej		Busvendeplads, Backersvej	67	1423,75	
	0 - 0 67		Kommunevej			
1011880800000	Formosavej		Tovellivej	581	934	
	0 530 581		Privat fællesvej			Der er 'hul' i vejforløbet ved metrobane, station 530.
1011884000000	Fortunstræde		Nikolaj Plads	111	1167,72	
	0 - 0 111		Kommunevej			Fra: 0 Til:101 : Vejbredden ca. 10 m
1011888000000	Fossgårdsvej		Lyngholmvej	382	3579,34	
	0 - 0 382		Privat fællesvej			
1011890000000	Fragtvej		Bådehavnsgade	596	9401,67	
	0 - 0 304		Privat fællesvej			
	0 304 596		Kommunevej			

Københavns Kommunes vejfortegnelse



Vej nr.	Vejnavn	Station 0	Status	Længde	Areal	Vejbeskrivelse/Bemærkning
	Bane Stationering					
1011896000000	Frankrigsgade		Amagerbrogade	588	8390,6	
	0 - 0 417		Kommunevej			
	0 417 507		Kommunevej			
	0 507 519		Privat fællesvej			
1011896020000	Frankrigsgade		Frankrigsgade	101	1544,29	
	0 - 0 101		Kommunevej			
						Fra: 5 Til: 87 : Off.vej 19-12-06.
1011900000000	Frankrigshusene		Frankrigsgade	193	3064,84	
	0 - 0 193		Kommunevej			Pladsagtig udvidelse ved nordsiden.Udlæg af private arealer til vejens ud-videlse til 23m.
						Fra: 14 Til: 183 : Vejbredde se vejforløb
1011904000000	Fredensborggade		Esromgade	107	1740,89	
	0 - 0 107		Kommunevej			
1011906000000	Fredensbro		Øster Søgade	180	8436,6	
	0 - 0 180		Kommunevej			
	1 - 0 180		Kommunevej			
1011908000000	Fredensgade		Fredensbro	284	11385,56	
	0 - 0 284		Kommunevej			
	1 - 0 284		Kommunevej			
						Fra: 0 Til: 265 : Bydel : ulige husnr. = Nørrebro, lige husnr. = Østerbro. Fra: 0 Til: 265 : Bydel : ulige husnr. = Nørrebro, lige husnr. = Østerbro.
1011912000000	Fredenshøj Allé		Italiensvej	86	799,8	
	0 - 0 86		Privat fællesvej			
1011916000000	Fredericiagade		Amaliegade	758	9058,1	
	0 - 0 175		Kommunevej			Vejbredde:Borgergade-Adelgade 13,50 m.Adelgade-Rigensgade 12,90-13,50 m.
	0 175 317		Kommunevej			Vejbredde:Borgergade-Adelgade 13,50 m.Adelgade-Rigensgade 12,90-13,50 m.
	0 317 431		Kommunevej			Vejbredde:Borgergade-Adelgade 13,50 m.Adelgade-Rigensgade 12,90-13,50 m.
	0 431 758		Kommunevej			Vejbredde:Borgergade-Adelgade 13,50 m.Adelgade-Rigensgade 12,90-13,50 m.
						Fra: 445 Til: 751 : Vejbredde se vejforløb.

Københavns Kommunes vejfortegnelse



Vej nr.	Vejnavn	Station 0	Status	Længde	Areal	Vejbeskrivelse/Bemærkning
	Bane Stationering					
1011968400000	Frederik Bajers Plads		Tagensvej/Nørre Allé	10	0	
	0 - 0 10		Kommunevej			
						Fra: 0 Til: 10 : Vej længde og areal indgår i Tagensvej og Nørre Allé.
1011924000000	Frederik VII's Gade		Nørrebrogade	92	942,08	
	0 - 0 11		Kommunevej			
	0 -11 86		Kommunevej			
	0 -86 92		Kommunevej			
						Fra: 11 Til: 86 : Ensrettet fra Nørrebrogade.
1011920000000	Frederik V's Vej		Blegdamsvej	565	10090,9	
	0 - 0 565		Kommunevej			
1011928000000	Frederiksberg Allé		Vesterbrogade	10		
	0 - 0 10		Kommunevej			
1011932000000	Frederiksberggade		Gammeltorv	256	2531,84	
	0 - 0 256		Kommunevej			
1011936000000	Frederiksborggade		Kultorget	628	13269,64	
	0 - 0 36		Kommunevej			
	0 -36 106		Kommunevej			
	0 106 130		Kommunevej			
	0 130 154		Kommunevej			
	0 154 243		Kommunevej			
	0 243 334		Kommunevej			
	0 334 628		Kommunevej			
1011940000000	Frederiksborgvej		Frederikssundsvej	2.976	73417,92	
	0 - 0 1.630		Kommunevej			Frederikssundsvej-Bispebjerg Torv: Anlægsbredden er enkelte steder noget mindre, dog 25m ca. 50m på hver side af Tuborgvej. Private arealer er udlagt til vejens udvidelse til 25.10m. Bispebjerg Torv-Stadens grænse: Udlæg af private arealer fra en
	0 1.630 2.976		Kommunevej			Frederikssundsvej-Bispebjerg Torv: Anlægsbredden er enkelte steder noget mindre, dog 25m ca. 50m på hver side af Tuborgvej. Private arealer er udlagt til vejens udvidelse til 25.10m. Bispebjerg Torv-Stadens grænse: Udlæg af private arealer fra en
						Fra: 18 Til: 1726 : Vejbredden se vejforløb. Fra: 1726 Til: 2976 : Vejbredden se vejforløb.

Københavns Kommunes vejfortegnelse



Vej nr.	Vejnavn	Station 0	Status	Længde	Areal	Vejbeskrivelse/Bemærkning
Bane	Stationering					
1011944000000	Frederiksgade		Store Kongensgade	345	4861,05	
0	- 0	299	Kommunevej			Vejlængden er målt omkring kirken.VEJBREDDE: Store Kongensgade-Bredgadeca.17-26m. Bredgade-Amalienborg Pladsca.20-20,80m.
0	299	345	Kommunevej			Vejlængden er målt omkring kirken.VEJBREDDE: Store Kongensgade-Bredgadeca.17-26m. Bredgade-Amalienborg Pladsca.20-20,80m.
Fra: 204 Til: 317 : Vejbredde se vejforløb						
1011944010000	Frederiksgade		Nord for Frederiks Kirken	126	2318,4	
0	- 0	126	Kommunevej			
1011944800000	Frederiksgade		Amalienborg Slotsplads	411		
0	346	411	Kommunevej			
1011948000000	Frederiksgårds Allé		Godthåbsvej	318	4550,58	
0	- 0	121	Privat fællesvej			
0	121	206	Privat fællesvej			
0	206	261	Privat fællesvej			
0	261	318	Privat fællesvej			
1011948020000	Frederiksgårds Allé		Frederiksgårds Allé husnr. 14	135	1765,8	
0	- 0	135	Pr.fællesvej §2 stk1			
Fra: 8 Til: 128 : Vejstatus ændret 26 juni 2006						
1011950000000	Frederiksholm		Philip De Langes Allé	167	778	
0	- 0	167	Privat fællesvej			
1011956000000	Frederiksholms Kanal		Vandkunsten	463	6634,79	
0	- 0	184	Kommunevej			
0	184	276	Kommunevej			
0	276	463	Kommunevej			
Fra: 45 Til: 464 : Vejbredde: 14,00m.- 15,00m.						
1011956010000	Frederiksholms Kanal		Tøjhusgade	244	2937,76	
0	- 0	244	Kommunevej			

Københavns Kommunes vejfortegnelse



Vej nr.	Vejnavn	Station 0	Længde	Areal	Vejbeskrivelse/Bemærkning
Bane	Stationering	Status			
1011958000000	Frederikskaj	Sydhavnsgade v/ husnr. 2	248	2569,68	
0	- 0 248	Privat fællesvej			
					Fra: 15 Til: 258 : Vejbredde . 10,00m - 20,00m.
1011960000000	Frederiksstadsgade	Valdemarsgade	232	3440,56	
0	- 0 194	Kommunevej			
0	194 232	Kommunevej			

Københavns Kommunes vejfortegnelse



Vej nr.	Vejnavn	Station 0	Længde	Areal	Vejbeskrivelse/Bemærkning
Bane	Stationering	Status			
1011964000000	Frederikssundsvej	Nørrebrogade	5.474	60189	
0	- 0 1.483	Kommunevej			VEJBREDDE:Lygten-30m m.vest ca.25m. Herfra-Svanev.18.83. Svanev.-Fr.bv.25m. Fr-bv.-Musvågev.18.83) Musvågev.-Hulgårdsv 25.1-47.1 Hulgårdsv-ca55m m.v.29.5 Herfra-Borups A.30.9 Borups A.-ca50m v.f. Hyrdev.30.5-47m. Herfra-Brh.Torv25.5-22m Brh.TorFra:955 Til:4151 højre lokalbane; vejstatus=kommunevej
0	1.483 4.792	Kommunevej			VEJBREDDE:Lygten-30m m.vest ca.25m. Herfra-Svanev.18.83. Svanev.-Fr.bv.25m. Fr-bv.-Musvågev.18.83) Musvågev.-Hulgårdsv 25.1-47.1 Hulgårdsv-ca55m m.v.29.5 Herfra-Borups A.30.9 Borups A.-ca50m v.f. Hyrdev.30.5-47m. Herfra-Brh.Torv25.5-22m Brh.TorFra:955 Til:4151 højre lokalbane; vejstatus=kommunevej
0	4.792 5.474	Kommunevej			VEJBREDDE:Lygten-30m m.vest ca.25m. Herfra-Svanev.18.83. Svanev.-Fr.bv.25m. Fr-bv.-Musvågev.18.83) Musvågev.-Hulgårdsv 25.1-47.1 Hulgårdsv-ca55m m.v.29.5 Herfra-Borups A.30.9 Borups A.-ca50m v.f. Hyrdev.30.5-47m. Herfra-Brh.Torv25.5-22m Brh.TorFra:955 Til:4151 højre lokalbane; vejstatus=kommunevej
1	- 0 187	Kommunevej			VEJBREDDE:Lygten-30m m.vest ca.25m. Herfra-Svanev.18.83. Svanev.-Fr.bv.25m. Fr-bv.-Musvågev.18.83) Musvågev.-Hulgårdsv 25.1-47.1 Hulgårdsv-ca55m m.v.29.5 Herfra-Borups A.30.9 Borups A.-ca50m v.f. Hyrdev.30.5-47m. Herfra-Brh.Torv25.5-22m Brh.TorFra:955 Til:4151 højre lokalbane; vejstatus=kommunevej
8	955 4.154	Kommunevej			VEJBREDDE:Lygten-30m m.vest ca.25m. Herfra-Svanev.18.83. Svanev.-Fr.bv.25m. Fr-bv.-Musvågev.18.83) Musvågev.-Hulgårdsv 25.1-47.1 Hulgårdsv-ca55m m.v.29.5 Herfra-Borups A.30.9 Borups A.-ca50m v.f. Hyrdev.30.5-47m. Herfra-Brh.Torv25.5-22m Brh.TorFra:955 Til:4151 højre lokalbane; vejstatus=kommunevej. Areal af lokalkørebane med i smalet areal. Fra: 0 Til: 1483 : Vejbredden se vejforløb. Fra: 2595 Til: 4481 : Vejbredde se vejforløb. / Fra: 1483 Til: 2595 : Vejbredde se vejforløb. / Fra: 4481 Til: 4792 : Vejbredde se vejforløb. Fra: 4792 Til: 5480 : Vejbredde se vejforløb. Fra: 0 Til: 1483 : Vejbredden se vejforløb. Fra: 2595 Til: 4481 : Vejbredde se vejforløb. / Fra: 1483 Til: 2595 : Vejbredde se vejforløb.
1011964010000	Frederikssundsvej	Sv. siden af Frederikssundsvej	220	8434,8	
0	- 0 42	Kommunevej			
0	-42 218	Kommunevej			

Københavns Kommunes vejfortegnelse



Vej nr.	Vejnavn Bane Stationering	Station 0 Status	Længde	Areal	Vejbeskrivelse/Bemærkning
1011964020000	Frederikssundsvej 0 - 0 66	Frederikssundsvej ved husnr. 338 Privat fællesvej	66	310,2	Fra: 12 Til: 66 : Deklaration 22-02-2007 / 23-07 -2008 -modtaget 14-09-2009
1011980200000	Frederikssundsvejtunnelen 0 3.891 4.826	Hulgårdsvej Hovedlandevej	4.828	37480	VEJNUMMER: Vejen er hovedlandevej og hårhovedlandevejsnummer 013. Fra: 3891 Til: 4826 : Vejnummer se vejforløb
1011972000000	Frejsgade 0 - 0 150	Jagtvej Privat fællesvej	150	2008,5	
1011976000000	Fremads Allé 0 - 0 23 0 -23 53	Amagerbrogade Privat fællesvej Privat fællesvej	53	464,81	Fra: 23 Til: 48 : Ensrettet.
1011980000000	Freundsgade 0 - 0 77	Carstengade Kommunevej	77	527,45	Fra: 6 Til: 74 : Off.vej 06-06-06
1011984300000	Fridtjof Nansens Plads 0 - 0 102	Østbanegade Kommunevej	102	3561,84	Fra: 32 Til: 134 : Samlet areal= 3561 m2 er hele pladsen
1011984310000	Fridtjof Nansens Plads 0 - 0 28	Forlængelse af Kommunevej	28		
1011984330000	Fridtjof Nansens Plads 0 - 0 19	Forlængelse af Kommunevej	19		
1011992000000	Frilands Allé 0 - 0 81 0 -81 335	Valby Langgade Privat fællesvej Privat fællesvej	335	3118,85	
1011996000000	Frimestervej 0 - 0 660	Bisiddervej Privat fællesvej	660	11068,2	Fra: 118 Til: 211 : I samlet areal indgår 589kvm. græsareal. / Fra: 6 Til: 99 : I samlet areal indgår 589kvm græsareal. / Fra: 447 Til: 653 : Heraf er 1819kvm. græsareal / Fra: 232 Til: 428 : I samlet areal indgår 1241 kvm græsareal.

Københavns Kommunes vejfortegnelse



Vej nr.	Vejnavn	Station 0	Stationing	Status	Længde	Areal	Vejbeskrivelse/Bemærkning
1012001000000	Frue Plads	Nørregade			109	2801,3	
	0	- 0	109	Kommunevej			Fra: 5 Til: 102 : Vejbredde 28.30 - 30.40m. Areal = 2801 m2.
1012000000000	Fruebjergvej	Strødamvej			263	4881,28	
	0	- 0	263	Privat fællesvej			Fra: 10 Til: 254 : I samlet areal indgår 2269kvm. græsareal
1012004000000	Frugthaven	Kirsebærhaven			594	4763,88	
	0	- 0	274	Privat fællesvej			
	0	274	594	Privat fællesvej			
1012009000000	Frydenhøj	Gertsvej			89	890	
	0	- 0	89	Privat fællesvej			
1012012000000	Fuglagervej	Egemarksvej			370	3570,5	
	0	- 0	370	Privat fællesvej			
1012020000000	Fuglsang Allé	Næsbyholmvej			976	15030,4	
	0	- 0	122	Privat fællesvej			
	0	122	275	Privat fællesvej			
	0	275	976	Privat fællesvej			Fra: 12 Til: 122 : Bydele: Ulige husnr. = Vanløse, lige husnr. = Brønshøj - Husum Fra: 141 Til: 275 : Bydele : Ulige husnr. = Vanløse, lige husnr. = Brønshøj - Husum Fra: 656 Til: 807 : Bydele : Uligehusnr. = Vanløse, lige husnr. = Brønshøj - Husum / Fra: 294 Til: 334 : Bydele : Ulige husnr. = Vanløse, lige husnr. = Brønshøj - Husum / Fra: 334 Til: 498 : Bydele : Ulige husnr. = Vanløse, lige husnr. = Brønshøj - HusumNB: Den nordlige halve vejbredde fra st. 0,012 til st. 0,807 henhører under bydel 11 (Brønshøj - Husum) / Fra: 498 Til: 571 : Bydele : Ulige husnr. = Vanløse, lige husnr. = Brønshøj - HusumKørebane og fortove variere i bredden. / Fra: 571 Til: 656 : Bydele : Ulige husnr. = Vanløse, lige husnr. = Brønshøj - Husum
1012024000000	Funkiavej	Amagerbrogade			559	6042,79	
	0	- 0	559	Privat fællesvej			

Københavns Kommunes vejfortegnelse



Vej nr.	Vejnavn Bane Stationering	Station 0 Status	Længde	Areal	Vejbeskrivelse/Bemærkning
1012028000000	Fussingsvej	Oxford Allé	154	1620,08	
	0 - 0 90	Privat fællesvej			
	0 -90 154	Privat fællesvej			
1012032000000	Fyensgade	Nørrebrogade	93	1183,89	
	0 - 0 11	Kommunevej			
	0 -11 86	Kommunevej			
	0 -86 93	Kommunevej			
1012034000000	Fyrbødervej	Lygten	327	3077,07	
	0 - 0 327	Privat fællesvej			
1012034010000	Fyrbødervej	Sidevej mod syd ved station 85	24	192	
	0 - 0 24	Privat fællesvej			
1012038000000	Fælleddiget	Vejlands Allé	299	2200,64	
	0 - 0 275	Privat fællesvej			
	0 275 299	Privat fællesvej			
					Fra: 20 Til: 275 : Heraf er 128kvm. græsareal Bydele : ulige husnr. = Syd , lige husnr. = Vestamager. Fra: 275 Til: 298 : Heraf er 21kvm. græsareal.
1012040000000	Fælledfold	Røde Mellevej	244	4065,04	
	0 - 0 244	Privat fællesvej			
					Fra: 12 Til: 239 : I arealet er medregnet 1794kvm. pladsareal mellem Vogtervej og Gammelgang (26 x 69) m.
1012044000000	Fælledvej	Nørrebrogade	242	4709,32	
	0 - 0 242	Kommunevej			
					Fra: 10 Til: 242 : Vejbredde 19.20 - 21.70m.
1012048000000	Fælledvejens passage		93		
	0 - 0 93	Privat fællesvej			
1012050000000	Færgehavnsvej	Containervej	547	4080,62	
	0 265 547	Privat fællesvej			
1012051000000	Følager	Gammel Køge Landevej	281	2557,1	
	0 - 0 281	Privat fællesvej			
					Fra: 13 Til: 220 :

Københavns Kommunes vejfortegnelse



Vej nr.	Vejnavn Bane Stationering	Station 0 Status	Længde	Areal	Vejbeskrivelse/Bemærkning
1012052000000	Følfodvej 0 - 0 1.118	Amagerbrogade Privat fællesvej	1.118	9961,38	
					Fra: 319 Til: 574 : Samlet areal udgør kun den del der ligger i Københavns Kommune. I arealet er medregnet 948kvm. græsabat. Grænsegade til Tårnby. / Fra: 72 Til: 319 : Samlet areal udgør kun den del der ligger i Københavns Kommune. Grænsegade til Tårnby. / Fra: 12 Til: 72 : Grænsegade til Tårnby. / Fra: 595 Til: 1106 : Samlet areal udgør kun den del der ligger i Københavns Kommune. I arealet er medregnet 1901kvm. græsabat. Grænsegade til Tårnby.
1012052020000	Følfodvej 0 - 0 61	Følfodvej Privat fællesvej	61	306,22	
1012052040000	Følfodvej 0 - 0 68	Følfodvej Privat fællesvej	68	968,32	
1012056000000	Førslevvej 0 - 0 95	Sonnerupvej Privat fællesvej	95	850,25	
1012060000000	Fåborggade 0 - 0 127	Vordingborggade Kommunevej	127	1913,89	
					Fra: 8 Til: 116 : Off.vej 25-01-07
1012064000000	Gadekærvej 0 - 0 73 0 -73 100 0 100 276	Valby Langgade Privat fællesvej Privat fællesvej Privat fællesvej	276	6001,92	
					Fra: 10 Til: 73 : Vejbredde: 5,50m - 9,00m. Fra: 73 Til: 110 : Vejbredde 5,80m - 14,60m.
1012068000000	Gadelandet 0 - 0 659	Bystævnet Kommunevej	659	12600,08	
1012072000000	Gadstrupvej 0 - 0 141	Glumsøvej Privat fællesvej	141	1300,02	

Københavns Kommunes vejfortegnelse



Vej nr.	Vejnavn Bane Stationering	Station 0 Status	Længde	Areal	Vejbeskrivelse/Bemærkning
1012074000000	Galionsvej	55m s.ø.for Kanonbådsvej	408	4720,56	
	0 - 0 312	Privat fællesvej			
	0 312 325	Privat fællesvej			
	0 325 352	Privat fællesvej			
	0 352 408	Privat fællesvej			
1012074010000	Galionsvej	Galionsvej	165	735,38	
	0 - 0 165	Privat fællesvej			
1012076000000	Gamle Carlsberg Vej	Valby Langgade	391	5008,71	
	0 - 0 391	Privat fællesvej			
					Fra: 149 Til: 293 : Incl.144kvm. kantsten om trærækkeBydele: Ulige husnr. = Vesterbro/ Kgs. Enghave. Lige husnr. = Valby / Fra: 340 Til: 388 : Bydele: Ulige husnr. = Vesterbro/ Kgs. Enghave. Lige husnr.= Valby / Fra: 10 Til: 149 : Bydele: Ulige husnr. = Vesterbro/ Kgs. Enghave. Lige husnr. = Valby / Fra: 293 Til: 340 : Bydele: Ulige husnr. = Vesterbro/ Kgs. Enghave. Lige husnr.= Valby
1012076800000	Gamle Carlsberg Vej	Carlsbergviadukten	583		
	0 392 441	Privat fællesvej			
	0 441 583	Privat fællesvej			
1012083000000	Gamle Vasbygade	Enghavevej	185	4144	
	0 - 0 120	Kommunevej			
	0 120 185	Privat fællesvej			
					Fra: 0 Til: 110 : Vejbredde ca. 25,00m.
1012088000000	Gammel Jernbanevej	Valby Langgade	445	8139,05	
	0 - 0 445	Kommunevej			
					VEJBREDDE: Toftegårds Alle-170m. mod øst(18.83m) Herfra-33m. nord for Mølle Alle23.80m. Herfra-50m. nord for Valhøjvej15.88m. Herfra-Valby Langgade 17.20m.Ud for matr. nr. 10æ og 10c dog kun15.0m. Fra: 10 Til: 431 : Vejbredde se vejforløb.
1012092000000	Gammel Kalkbrænderi Vej	Randersgade	385	5694,15	
	0 - 0 385	Kommunevej			
					Fra: 9 Til: 79 : Off. vej 03-08-06. / Fra: 79 Til: 193 : Off. vej 03-08-06. / Fra: 193 Til: 375 : Off. vej 03-08-06.

Københavns Kommunes vejfortegnelse



Vej nr.	Vejnavn	Station 0	Status	Længde	Areal	Vejbeskrivelse/Bemærkning
	Bane Stationering					
1012092800000	Gammel Kalkbrænderi Vej		Strandboulevarden	604		
	0 396 488		Kommunevej			
	0 488 553		Kommunevej			
	0 553 604		Kommunevej			
1012096000000	Gammel Kongevej		Trommesalen	342	10721,7	
	0 - 0 342		Kommunevej			
						Fra: 0 Til: 343 : Vejbredde fra 23.0-28.0m.Bydele : lige husnr. = Indre by, ulige husnr. = Vesterbro/ Kgs Enghave
1012096010000	Gammel Kongevej		Gammel Kongevej	43	340,13	
	0 - 0 43		Pr.fællesvej §2 stk1			
1012100000000	Gammel Køge Landevej		Vigerslev Alle	2.456	80262,08	
	0 - 0 1.346		Kommunevej			VEJBREDDE: Vigerslev Alle-Jernbanevia-dukten 25.10m. Herfra-Hvidovre kommune-grænse 28.0m.Trafikpladsen ved Vigerslev Alle indgåri vejen med areal men uden længde, area-let af pladsen er 7702m2.
	0 1.346 2.456		Kommunevej			VEJBREDDE: Vigerslev Alle-Jernbanevia-dukten 25.10m. Herfra-Hvidovre kommune-grænse 28.0m.Trafikpladsen ved Vigerslev Alle indgåri vejen med areal men uden længde, area-let af pladsen er 7702m2.
	1 - 0 1.346		Kommunevej			VEJBREDDE: Vigerslev Alle-Jernbanevia-dukten 25.10m. Herfra-Hvidovre kommune-grænse 28.0m.Trafikpladsen ved Vigerslev Alle indgåri vejen med areal men uden længde, area-let af pladsen er 7702m2.
	1 1.346 2.456		Kommunevej			VEJBREDDE: Vigerslev Alle-Jernbanevia-dukten 25.10m. Herfra-Hvidovre kommune-grænse 28.0m.Trafikpladsen ved Vigerslev Alle indgåri vejen med areal men uden længde, area-let af pladsen er 7702m2. Fra: 19 Til: 1346 : Vejbredden se vejforløb. Fra: 19 Til: 1346 : Vejbredden se vejforløb.
1012100010000	Gammel Køge Landevej		Gammel Køgelandvej	91	324,87	
	0 - 0 91		Privat fællesvej			
1012104000000	Gammel Mønt		Grønnegade	202	3335,02	
	0 - 0 85		Kommunevej			
	0 -85 202		Kommunevej			

Københavns Kommunes vejfortegnelse



Vej nr.	Vejnavn Bane Stationering	Station 0 Status	Længde	Areal	Vejbeskrivelse/Bemærkning
1012108000000	Gammel Strand 0 - 0 185	Højbro Kommunevej	185	4811,85	Fra: 17 Til: 185 : Vejbredde fra 22.0-36.0m.
1012108010000	Gammel Strand 0 - 0 34	Gammel Strand Kommunevej	34		Fra: 6 Til: 34 : Arealer er medregnet i Gammel Strand sidevejs nr. 0.
1012124000000	Gammel Vartov Vej 0 - 0 450	Ryvangs Allé Kommunevej	450	6282	
1012084000000	Gammelgang 0 - 0 203 0 203 311	Oldensti Privat fællesvej Privat fællesvej	311	2900,55	
1012112000000	Gammeltoftsgade 0 - 0 13 0 -13 230 0 230 239	Øster Farimagsgade Kommunevej Kommunevej Kommunevej	239	3434,43	Fra: 13 Til: 230 : Ensrettet mod Øster Søgade.
1012116300000	Gammeltorv 0 - 0 14 0 -14 63 0 -63 132	Ud for Nygade Kommunevej Kommunevej Kommunevej	132	1426,92	VEJLÆNGDE: Nygade-Frederiksberggade34m. I forlængelse af Nørregade 60m.I forlængelse af Vestergade 64m.
1012116310000	Gammeltorv 0 - 0 40	Nygade Kommunevej	40	428	
1012116400000	Gammeltorv 0 - 0 10	Samlet Areal på pladsen samt vej Kommunevej	10	4357	Fra: 0 Til: 39 : I samlet areal er medregnet springvandet = 193kvm.Areal af vej medplads= 4357 m2.
1012120000000	Gammelvagt 0 - 0 85	Fredericiagade Kommunevej	85	668,95	Fra: 7 Til: 79 : I samlet areal indgår et pladsareal.

Københavns Kommunes vejfortegnelse



Vej nr.	Vejnavn	Station 0	Status	Længde	Areal	Vejbeskrivelse/Bemærkning
	Bane Stationering					
1012128000000	Gartnergade		Korsgade	162	1854,9	
	0 - 0 91		Kommunevej			
	0 -91 162		Kommunevej			
						Fra: 6 Til: 91 : Ensrettet. Fra: 91 Til: 155 : Ensrettet
1012132000000	Gartnerivej		Lyngbyvej	254	4556,76	
	0 - 0 254		Privat fællesvej			
1012136000000	Gasværksvej		Vesterbrogade	372	5010,84	
	0 - 0 372		Kommunevej			
1012140000000	Gaunøvej		Fuglsang Allé	552	8004	
	0 - 0 229		Kommunevej			
	0 229 239		Privat fællesvej			
	0 239 305		Privat fællesvej			
	0 305 552		Privat fællesvej			
						Fra: 0 Til: 229 : Der er fra flere grunde udlagt private arealer til vejens udvidelse til 20m.
1012144000000	Gavlhusvej		Terrasserne	447	8814,84	
	0 - 0 447		Kommunevej			
1012148000000	Gefionsgade		Strandboulevarden	59	689,12	
	0 - 0 59		Kommunevej			
1012152000000	Geislersgade		Holmbladsgade	152	1770,8	
	0 - 0 152		Kommunevej			
						Fra: 11 Til: 153 : Off.vej 19-12-06
1012156000000	Gemmet		Hareskovvej	147	1649,34	
	0 - 0 77		Privat fællesvej			
	0 -77 147		Pr.fællesvej §2 stk1			
1012156020000	Gemmet		Gemmet mod vest (husnr. 7+ 9)	69	463,68	
	0 - 0 69		Pr.fællesvej §2 stk1			
1012160300000	Genforeningspladsen		Mågevej	62		
	0 - 0 62		Kommunevej			

Københavns Kommunes vejfortegnelse



Vej nr.	Vejnavn	Station 0	Status	Længde	Areal	Vejbeskrivelse/Bemærkning
	Bane Stationering					
1012160310000	Genforeningspladsen		Sv. for den off.del af pladsen	444		
	0 - 0 106		Privat fællesvej			
	0 106 444		Privat fællesvej			
1012160320000	Genforeningspladsen		Nø. f. den off. del af pladsen	449		
	0 - 0 449		Privat fællesvej			
1012164000000	Gennemløbet		Grøndals Parkvej	129	919,77	
	0 - 0 129		Privat fællesvej			
1012168000000	Genuavej		Palermovej	582	6372,9	
	0 - 0 33		Privat fællesvej			
	0 -33 93		Privat fællesvej			
	0 -93 355		Privat fællesvej			
	0 355 582		Privat fællesvej			
1012168020000	Genuavej		Sidevej s.f. grønt areal	70	1250,2	
	0 - 0 70		Privat fællesvej			
						Fra: 7 Til: 62 : I samlet areal indgår et grønt område = 865m2.
1012170400000	Georg Brandes Plads		Krydset er benævnt Georg Brandes Plads	9	0	
	0 - 0 9		Kommunevej			
						Fra: 0 Til: 10 : Indgår i Sølvgl./ Øster Voldg.
1012172000000	Georginevej		Amagerbrogade	154	1259,72	
	0 - 0 154		Privat fællesvej			
						Fra: 85 Til: 149 : Halvdelen af vejen er off. uden længde. Arealet indgår i Pladsen ved Georginevej / GyldenlakvejDe 384kvm. udgør altså det prv. vejareal lig (64 x 6) kvm. for denne strækning.
1012176000000	Gerbrandsvej		Amagerbrogade	303	3666,3	
	0 - 0 303		Privat fællesvej			
						Fra: 13 Til: 295 : Rabat/fortov i nordl.side.
1012180000000	Gerdasgade		Trekronergade	126	1641,78	
	0 - 0 74		Privat fællesvej			
	0 -74 126		Privat fællesvej			
						Fra: 6 Til: 132 : I samlet areal indgår en vendeplads. Blind vej.

Københavns Kommunes vejfortegnelse



Vej nr.	Vejnavn Bane Stationering	Station 0 Status	Længde	Areal	Vejbeskrivelse/Bemærkning
1012184000000	Gerlevvej	Glumsøvej	142	1902,8	
	0 - 0 142	Privat fællesvej			
					Fra: 6 Til: 138 : I arealet er medregnet 583kvm. græsareal
1012188000000	Gernersgade	Store Kongensgade	433	5191,67	
	0 - 0 14	Kommunevej			
	0 -14 106	Kommunevej			
	0 106 184	Kommunevej			
	0 184 238	Kommunevej			
	0 238 318	Kommunevej			
	0 318 433	Kommunevej			
1012192000000	Gertsvej	Wibrandsvej	89	818,8	
	0 - 0 89	Privat fællesvej			
1012196000000	Geysers Allé	Thingvalla Allé	141	1605,99	
	0 - 0 141	Privat fællesvej			
1012200000000	Gilbjerggade	Hellebækgade	56	753,2	
	0 - 0 56	Privat fællesvej			
					Fra: 7 Til: 47 : I arealet er medregnet et heget forhavsareal på ialt 353kvm.(4,415m rabat/ forhavs i hver side)
1012204000000	Gimles Allé	Amagerbrogade	193	2184,76	
	0 - 0 193	Privat fællesvej			
1012208000000	Gislingevej	Korsager Allé	411	3851,07	
	0 - 0 94	Privat fællesvej			
	0 -94 277	Privat fællesvej			
	0 277 411	Privat fællesvej			
1012216000000	Gjorslevvej	Eriksholmvej	253	2421,21	
	0 - 0 253	Privat fællesvej			
1012220000000	Gladbovej	Vigerslev Allé	105	1699,95	
	0 - 0 105	Privat fællesvej			
1012224000000	Gladiolusvej	Oxford Allé	278	2641	
	0 - 0 278	Privat fællesvej			

Københavns Kommunes vejfortegnelse



Vej nr.	Vejnavn Bane Stationering	Station 0 Status	Længde	Areal	Vejbeskrivelse/Bemærkning
1012232000000	Glasvej 0 - 0 302	Frederikssundsvej Kommunevej	302	5194,4	
1012236000000	Glentevej 0 - 0 696	46m øst for Nordre Fasanvej Privat fællesvej	696	9173,28	
1012244000000	Glommensgade 0 - 0 218	Sæterdalsgade Privat fællesvej	218	3416,06	
1012248000000	Glucksvej 0 - 0 114	Wagnersvej Privat fællesvej	114	945,06	
1012252000000	Glumsøvej 0 - 0 452	Frederikssundsvej Privat fællesvej	452	4709,84	
1012256000000	Glænøgade 0 - 0 117	Hans Knudsens Plads Kommunevej	117	1799,46	
					Fra: 14 Til: 103 : Offentlig per 15-5-1970.
1012260000000	Godsbanegade 0 - 0 257	Sønder Boulevard Kommunevej	257	3929,53	
1012264000000	Godthåbsvej 0 - 0 612	Frederiksberg kommunegrænse Kommunevej	961	26129,59	VEJBREDDE: Frederiksberg kommunegrænse-Hillerødgade ca. 24.0-ca.28.0m. Hille-rødgade-Bellahøjvej 25.1m. Pri-vate arealer udlagt i vejens østsidemellem Grøndalsvænge Alle og Rønnebærvej
	0 612 837	Kommunevej			VEJBREDDE: Frederiksberg kommunegrænse-Hillerødgade ca. 24.0-ca.28.0m. Hille-rødgade-Bellahøjvej 25.1m. Pri-vate arealer udlagt i vejens østsidemellem Grøndalsvænge Alle og Rønnebærvej
	0 837 961	Kommunevej			VEJBREDDE: Frederiksberg kommunegrænse-Hillerødgade ca. 24.0-ca.28.0m. Hille-rødgade-Bellahøjvej 25.1m. Pri-vate arealer udlagt i vejens østsidemellem Grøndalsvænge Alle og Rønnebærvej
					Fra: 0 Til: 612 : Vejbredde se vejforløb Fra: 612 Til: 837 : Vejbredde se vejforløb. Fra: 837 Til: 941 : Vejbredde se vejforløb.
1012264020000	Godthåbsvej 0 - 0 30	Godthåbsvej Kommunevej	30		
					Fra: 11 Til: 31 : Arealet indgår i Godthåbsvej sidevejs nr. 0.

Københavns Kommunes vejfortegnelse



Vej nr.	Vejnavn	Station 0	Status	Længde	Areal	Vejbeskrivelse/Bemærkning
Bane	Stationering					
1012268000000	Gormsgade		Nørrebrogade	164	2707,64	
0	- 0	164	Kommunevej			
1012272000000	Gothersgade		Kongens Nytorv/Store Kongensg.	1.353	26302,32	
0	- 0	306	Kommunevej			VEJBREDDE: Kongens Nytorv-Møntergade14.6-20.0m. Møntergade-Nørre Voldgade22.0-23.0m. Nørre Voldgade-Søtorvet18.83m.Gaden er ensrettet fra Kongens Nytorvtil Kronprinsessegade.
0	306	1.353	Kommunevej			VEJBREDDE: Kongens Nytorv-Møntergade14.6-20.0m. Møntergade-Nørre Voldgade22.0-23.0m. Nørre Voldgade-Søtorvet18.83m.Gaden er ensrettet fra Kongens Nytorvtil Kronprinsessegade.
8	- 0	270	Kommunevej			VEJBREDDE: Kongens Nytorv-Møntergade14.6-20.0m. Møntergade-Nørre Voldgade22.0-23.0m. Nørre Voldgade-Søtorvet18.83m.Gaden er ensrettet fra Kongens Nytorvtil Kronprinsessegade. Fra: 8 Til: 306 : Vejbredde se vejforløb. Fra: 306 Til: 1334 : Vejbredde se vejforløb. Fra: 8 Til: 306 : Vejbredde se vejforløb.
1012276000000	Granlien		Rådvalsvej	114	1012,32	
0	- 0	63	Privat fællesvej			
0	-63	114	Privat fællesvej			
1012280000000	Gransangervej		Kærsangervej	264	2589,84	
0	- 0	264	Kommunevej			Fra: 9 Til: 259 : Udlæg af private arealer til 18,83m.
1012284000000	Gravervænget		Tomsgårdsvej	192	4907,18	
0	- 0	192	Privat fællesvej			Fra: 20 Til: 183 : I arealet er medregnet en 14,00m bred midterrabat af græs på = 2282kvm .
1012288000000	Greisvej		Amagerbrogade	344	7347,84	
0	- 0	344	Privat fællesvej			Fra: 14 Til: 164 : I arealet er medregnet 525kvm. pladsareal ved Jansvej / Fra: 164 Til: 337 : I arealet er medregnet 1977kvm. beplantning.(Rabat)
1012288010000	Greisvej		Grækenlandsvej	327	3050,91	
0	- 0	327	Privat fællesvej			Fra: 9 Til: 314 : Nordlige strækning af Greisvej

Københavns Kommunes vejfortegnelse



Vej nr.	Vejnavn	Station 0	Status	Længde	Areal	Vejbeskrivelse/Bemærkning
Bane	Stationering					
1012288020000	Greisvej		Grækenlandsvej	521	4777,57	
0	- 0	329	Privat fællesvej			
0	329	340	Privat fællesvej			
0	340	521	Privat fællesvej			
						Fra: 9 Til: 329 : Sydlige strækning af Greisvej.
1012288030000	Greisvej		Backersvej	416	3768,96	
0	- 0	295	Privat fællesvej			
0	295	416	Privat fællesvej			
						Fra: 306 Til: 405 : I arealet er medregnet 49kvm. græsabat i nordsiden.
1012292000000	Grenågade		Nordre Frihavnsgade	156	2169,96	
0	- 0	156	Kommunevej			
						Fra: 11 Til: 152 : Off. vej 03-08-06.
1012296000000	Grevingevej		Stenmaglevej	245	2271,15	
0	- 0	245	Privat fællesvej			
1012300000000	Gribskovvej		Lersø Parkallé	190	3499,8	
0	- 0	190	Privat fællesvej			
						Fra: 15 Til: 190 : I arealet er medregnet 1050 græsabat.
1012304000000	Griffenfeldsgade		Nørrebrogade	578	8421,46	
0	- 0	120	Kommunevej			
0	120	141	Kommunevej			
0	141	187	Kommunevej			
0	187	237	Kommunevej			
0	237	254	Kommunevej			
0	254	343	Kommunevej			
0	343	369	Kommunevej			
0	369	426	Kommunevej			
0	426	578	Kommunevej			
						Fra: 237 Til: 343 : Fra: 369 Til: 567 :
1012308000000	Grysgårdsvej		Godthåbsvej	202		
0	- 0	202	Pr.fællesvej §2 stk1			

Københavns Kommunes vejfortegnelse



Vej nr.	Vejnavn	Station 0	Status	Længde	Areal	Vejbeskrivelse/Bemærkning
Bane	Stationering					
1012312000000	Grækenlandsvej		Højdevej	1.704	26343,84	
0	- 0	115	Privat fællesvej			
0	115	201	Kommunevej			
0	201	393	Privat fællesvej			
0	393	427	Privat fællesvej			
0	427	497	Privat fællesvej			
0	497	527	Privat fællesvej			
0	527	634	Privat fællesvej			
0	634	1.010	Privat fællesvej			
0	1.010	1.174	Privat fællesvej			
0	1.174	1.498	Privat fællesvej			
0	1.498	1.704	Privat fællesvej			
1012320000000	Grønagervej		Røde Mellevej	460	4762,8	
0	- 0	296	Privat fællesvej			
0	296	420	Privat fællesvej			
0	420	460	Privat Fælles sti			
Fra: 296 Til: 419 : I samlet areal indgår en vendeplads.						
1012324000000	Grønbakken		Grøndals Parkvej	175	1569,75	
0	- 0	175	Privat fællesvej			
1012333400000	Grøndal Torv		Plads v/Rønnebærvejs udmund.	10	2371	
0	- 0	10	Kommunevej			
Fra: 0 Til: 10 : I samlet areal indgår 370 kvm fra den sydvestlige side af Rønnebærvej, (langs med torvet.) som er offentlig uden længde.						

Københavns Kommunes vejfortegnelse



Vej nr.	Vejnavn Bane Stationering	Station 0 Status	Længde	Areal	Vejbeskrivelse/Bemærkning
1012328000000	Grøndals Parkvej	Godthåbsvej	2.540	49022	
0	- 0 802	Kommunevej			VEJBREDDE: Godthåbsvej-Apollovej 14.5-16.0) Apollovej-Jernbane Alle 14.5-20.0) Jernbane Alle-Linde Alle 18.83Linde Alle-100m. nordøst for Peter BangsVej 16.25m. Herfra-Peter Bangs Vej 19.0-19.50m.)Priv. arealer til vejens udvi-delse.)Ved nord
0	802 2.540	Kommunevej			VEJBREDDE: Godthåbsvej-Apollovej 14.5-16.0) Apollovej-Jernbane Alle 14.5-20.0) Jernbane Alle-Linde Alle 18.83Linde Alle-100m. nordøst for Peter BangsVej 16.25m. Herfra-Peter Bangs Vej 19.0-19.50m.)Priv. arealer til vejens udvi-delse.)Ved nord Fra: 12 Til: 802 : Vejbredde se vejforløb Fra: 1669 Til: 2515 : Vejbredde se vejforløb / Fra: 802 Til: 1191 : Vejbredde se vejforløb. / Fra: 1191 Til: 1649 : Vejbredde se vejforløb.
1012332000000	Grøndalsvænge Allé	Hillerødgade	786	12442,38	
0	- 0 786	Kommunevej			VEJBREDDE: Hillerødgade-Abrikosvej 19.0mAbrikosvej-Godthåbsvej 15.0m. Fra: 29 Til: 773 : Vejbredde se vejforløb
1012336000000	Grønjordsvej	Ørestads Boulevard	333	5824,17	
0	- 0 333	Kommunevej			
1012340000000	Grønløkkesti	Sundbyvestervej	107	450,47	
0	- 0 107	Privat fællesvej			Fra: 13 Til: 103 : Stiareal.
1012348000000	Grønnegade	Gammel Mønt	177	1538,13	
0	- 0 177	Kommunevej			VEJBREDDE: Gammel Mønt-ca. 40m. modnordøst ca. 12.50. Herfra-Gothersgadeca. 8.30-9.30m. Fra: 87 Til: 170 : Vejbredde se vejforløb / Fra: 9 Til: 72 : Vejbredde se vejforløb
1012352000000	Grønnehave Allé	Gammel Køge Landevej	276	3659,76	
0	- 0 276	Privat fællesvej			Fra: 17 Til: 267 : I arealet er medregnet et pladsareal på 1161kvm. ved Urtehaven
1012356000000	Grønnehøj	46m nord f. Jydeholmen	212	1361,04	
0	-46 212	Privat fællesvej			Fra: 46 Til: 206 : Anlægsbredden = 18,83m, hvoraf 10,33m er anlagt som beplantet areal i vestlig side. Dette areal er ikke medregnet i samlet areal.

Københavns Kommunes vejfortegnelse



Vej nr.	Vejnavn Bane Stationering	Station 0 Status	Længde	Areal	Vejbeskrivelse/Bemærkning
1012360000000	Grønnemose Allé 0 - 0 920	Frederiksborgvej Kommunevej	920	18758,8	VEJBREDDE: Frederiksborgvej-Engblommevej(18.83) Engblommevej-Moseskellet 20.00)Moseskellet-stadens grænse 22.0m.)Private arealer udlagt fra enkelte gr-unde til vejens udvidelse til 20.00m.)Samt en ca. 65m. lang blind sidevej mod syd, som er priv Fra: 16 Til: 920 : Vejbredde se vejforløb
1012360010000	Grønnemose Allé 0 - 0 76	Grønnemose Allé Privat fællesvej	76	1004	
1012360030000	Grønnemose Allé 0 - 0 117	Moseskellet Privat fællesvej	117	904	
1012364000000	Grønningen 0 - 0 506	Esplanaden Kommunevej	506	16864,98	
1012364010000	Grønningen 0 - 0 42	Vest for trekantsområde Kommunevej	42		Fra: 9 Til: 36 : Areal og længde indgår i Grønningen sidevejs nr. 0
1012364030000	Grønningen 0 - 0 33	Vej ud for husnr. 25 Kommunevej	33		Fra: 13 Til: 23 : Arealet og længde indgår i Grønningen sidevejs nr. 0.
1012368000000	Grønrisvej 0 - 0 136	Stubmøllevej Privat fællesvej	136	1524,56	
1012376000000	Grønvangen 0 - 0 96	Grøndals Parkvej Privat fællesvej	96	840,96	
1012380000000	Gråbrødrestrede 0 - 0 23	Gråbrødretorv Kommunevej	23	136,16	
1012384300000	Gråbrødretorv 0 - 0 24 0 -24 90	Niels Hemmingsens Gade Kommunevej Kommunevej	90	2420,1	

Københavns Kommunes vejfortegnelse



Vej nr.	Vejnavn			Station 0	Længde	Areal	Vejbemærkning
	Bane	Stationering	Status				
1012384320000	Gråbrødretorv			Gråbrødrestårde / Kejsergade	85		
	0	- 0	85	Kommunevej			
Fra: 5 Til: 81 : Areal og længde er medregnet i Gråbrødretorv sidevejs nr. 30.							
1012388000000	Gråbynkevej			Hirsevej	458	4905,18	
	0	- 0	144	Privat fællesvej			
	0	144	458	Privat fællesvej			
1012390000000	Gråspurvevej			Hulgårds Plads	287	2009	
	0	- 0	62	Kommunevej			
	0	-62	287	Privat fællesvej			
1012392000000	Gråstengsgade			Flensborggade	83	1049,12	
	0	- 0	83	Kommunevej			
1012396000000	Gudenåvej			Grøndals Parkvej	344	4103,92	
	0	- 0	344	Privat fællesvej			
1012400000000	Guldagervej			Ålekistevej	429	3993,99	
	0	- 0	429	Privat fællesvej			
1012400010000	Guldagervej			Syd om pladsen	88	1485,44	
	0	- 0	88	Privat fællesvej			
Fra: 5 Til: 83 : I samlet areal er pladsen medregnet = 985m ² .							
1012400020000	Guldagervej			Nordl. side af Pl.(husnr22-26)	43	270,04	
	0	- 0	43	Privat fællesvej			
1012412300000	Guldbergs Plads			Guldbergsgade	226	4556	
	0	- 0	80	Kommunevej			
	0	-80	150	Kommunevej			
	0	150	226	Kommunevej			
Fra: 80 Til: 150 : I samlet areal indgår de to pladser = 4556kvm.							

Københavns Kommunes vejfortegnelse



Vej nr.	Vejnavn	Station 0	Længde	Areal	Vejbeskrivelse/Bemærkning
Bane	Stationering	Status			
1012404000000	Guldbergsgade	Sankt Hans Torv	1.087	18446,39	
0	- 0 193	Kommunevej			
0	193 1.087	Kommunevej			
					Fra: 0 Til: 193 : Vejbredde : 15,80m- 19,0m. Fra: 193 Til: 1073 : Vejbredde : 15,80m - 19,00m
1012404010000	Guldbergsgade	Guldbergsgade	45	460,8	
0	- 0 45	Kommunevej			
1012416000000	Guldstjernevej	Frederiksborgvej	126	1160,46	
0	- 0 126	Privat fællesvej			
1012420000000	Gulkløvervej	Nøkkerosevej	226	2149,26	
0	- 0 226	Privat fællesvej			
1012424000000	Gullandsgade	Sundholmsvej	241	4162,07	
0	- 0 241	Privat fællesvej			
					Fra: 9 Til: 230 : Variable fortovsbredder, bredden er sat til 2x5 mVariabel kørebanebredde, bredden er sat til 8,83m.
1012428000000	Gullfossgade	Leifsgade	110	1660	
0	- 0 110	Kommunevej			
					Fra: 9 Til: 101 : Off. vej 03-08-06.
1012432000000	Gunhildsgade	Lersø Parkallé	84	1097,88	
0	- 0 84	Privat fællesvej			
1012436000000	Gunløgsgade	Islands Brygge	512	9267,2	
0	- 0 512	Kommunevej			
					Fra: 9 Til: 504 : Off. vej 03 -08-06 + 16-08-06.
1012438300000	Gunner Nu Hansens Plads	Østerbrogade	304	9109	
0	- 0 304	Kommunevej			
1	- 0 104	Kommunevej			
					Fra: 14 Til: 305 : Vejbredden 34,20 + en tragtformet afslutning ind mod Fælledparken. Areal=9109 m2.
1012440000000	Gustav Adolfs Gade	Østerbrogade	168	2227,68	
0	- 0 168	Kommunevej			
					Fra: 13 Til: 132 : Off. vej 06-06-06.

Københavns Kommunes vejfortegnelse



Vej nr.	Vejnavn	Station 0	Status	Længde	Areal	Vejbeskrivelse/Bemærkning
	Bane Stationering					
1012444000000	Gustav Bangs Gade		P. Knudsens Gade	206	3353,68	
	0 - 0 167		Privat fællesvej			
	0 167 206		Kommunevej			
1012448000000	Gyldenlakvej		Funkiavej	513	5376,24	
	0 - 0 513		Privat fællesvej			Vejlængden indgår i den private Gylden-lakvej. Pladsen ved Georginevej er offentligt indtil midten af tilstødende veje. Resten er privat. Fra: 8 Til: 205 : Anlægsbredden mellem 12,00m - 15,00m. / Fra: 378 Til: 425 : Halvdelen af vejen er off. uden længde. Arealet indgår i Pladsen ved Georginevej / Gyldenlakvej.
1012452000000	Gyldenløvesgade		Nørre Farimagsgade	476	29651,6	
	0 -16 476		Kommunevej			VEJBREDDE: ca.50.00m.Stationeringen suppleret med 100km.
	1 -16 476		Kommunevej			VEJBREDDE: ca.50.00m.Stationeringen suppleret med 100km.
1012456000000	Gyldenrisvej		Amagerbrogade	576	11122,56	
	0 - 0 576		Privat fællesvej			
1012460000000	Gyritegade		Lersø Parkallé	155	2655,15	
	0 - 0 155		Privat fællesvej			Fra: 5 Til: 146 : Delvis beplantede fortov/rabatter
1012464000000	Gyrstingevej		Korsager Allé	163	1499,6	
	0 - 0 163		Privat fællesvej			
1012468000000	Gyvelvej		Sallingvej	156	1527,24	
	0 - 0 52		Privat fællesvej			
	0 -52 66		Privat fællesvej			
	0 -66 156		Privat fællesvej			
1012472000000	Gærdebred		Røde Mellevej	243	2269,62	
	0 - 0 243		Privat fællesvej			
1012476000000	Gørtlervej		Rebslagervej	76		
	0 - 0 76		Privat fællesvej			

Københavns Kommunes vejfortegnelse



Vej nr.	Vejnavn	Station 0	Status	Længde	Areal	Vejbeskrivelse/Bemærkning
Bane	Stationering					
1012480000000	Gårdfæstevej		Kongelundsvej	235	2794,15	
0	- 0	235	Privat fællesvej			
						Fra: 12 Til: 230 : I arealet er medregnet 613kvm. parkeringsareal ved Kongelundsvej.
1012488000000	Gårdtoftevej		Toftagervej	62	569,78	
0	- 0	62	Privat fællesvej			
1012492000000	Gåsebæksvej		Valby Langgade	337	6082,85	
0	- 0	55	Privat fællesvej			
0	-55	337	Privat fællesvej			
1012496000000	Gåsegade		Farvergade	42	301,14	
0	- 0	5	Kommunevej			
0	- 5	42	Kommunevej			
1012500000000	Gåsestien			90	233	
0	- 0	89	Privat Fælles sti			
1012504000000	Gåseurtvej		Brønshøj Kirkevej	292	2800,28	
0	- 0	182	Privat fællesvej			
0	182	292	Privat fællesvej			
1015900000000	H. V. Rolstedes Vej		Edvard Storms Vej	204	2221,56	
0	- 0	68	Privat fællesvej			
0	-68	204	Privat fællesvej			
1010148000000	H.C. Andersens Boulevard		Gyldenløvesgade	421	21622,56	
0	- 0	421	Kommunevej			VEJBREDDE: Gyldenløvesgade-Jarmers PLadsca.50.00. Jarmers Plads-Rådhuspladsenca.50.00m. Langs Rådhuset 36.50m.Rådhuset-Langebros ca.50.00m.
1	- 0	421	Kommunevej			VEJBREDDE: Gyldenløvesgade-Jarmers PLadsca.50.00. Jarmers Plads-Rådhuspladsenca.50.00m. Langs Rådhuset 36.50m.Rådhuset-Langebros ca.50.00m.
9	200	295	Kommunevej			VEJBREDDE: Gyldenløvesgade-Jarmers PLadsca.50.00. Jarmers Plads-Rådhuspladsenca.50.00m. Langs Rådhuset 36.50m.Rådhuset-Langebros ca.50.00m.
9	295	395	Kommunevej			VEJBREDDE: Gyldenløvesgade-Jarmers PLadsca.50.00. Jarmers Plads-Rådhuspladsenca.50.00m. Langs Rådhuset 36.50m.Rådhuset-Langebros ca.50.00m.

Københavns Kommunes vejfortegnelse



Vej nr.	Vejnavn	Station 0	Status	Længde	Areal	Vejbeskrivelse/Bemærkning
	Bane Stationering					
1010148800000	H.C. Andersens Boulevard		Jarmers Plads	1.208	40369	
	0 422 1.208		Kommunevej			
	1 422 1.208		Kommunevej			
	8 475 730		Kommunevej			
	8 920 1.055		Kommunevej			
	8 1.055 1.208		Kommunevej			
	9 650 775		Kommunevej			
	9 930 1.055		Kommunevej			
1012589000000	H.C. Hansens Gade		Hans Hedtofts Gade	141	2742	
	0 - 0 141		Privat fællesvej			
1014404000000	H.C. Lumbyes Gade		Landskronagade	281	1972,62	
	0 - 0 55		Privat fællesvej			
	0 -55 79		Privat fællesvej			
	0 -79 134		Privat fællesvej			
	0 134 281		Privat fællesvej			
1018564000000	H.P. Ørums Gade		Haraldsgade	249	1661,3	
	0 - 0 130		Privat fællesvej			
	0 130 156		Privat fællesvej			
	0 156 249		Privat fællesvej			
1012508000000	Haderslevgade		Frederikstadsgade	185	2952,6	
	0 - 0 70		Kommunevej			
	0 -70 185		Kommunevej			
1012508800000	Haderslevsgade		Enghave Plads	451		
	0 186 451		Kommunevej			
1012512000000	Hagbardvej		Italiensvej	248	2217,12	
	0 - 0 138		Privat fællesvej			
	0 138 248		Privat fællesvej			
1012524000000	Haldagervej		Ved Damhussøen	49	380,24	
	0 - 0 49		Privat fællesvej			

Københavns Kommunes vejfortegnelse



Vej nr.	Vejnavn			Station 0	Længde	Areal	Vejbeskrivelse/Bemærkning
	Bane	Stationering		Status			
1012528000000	Halfdansgade			Islands Brygge	491	8262	
	0	- 0	355	Kommunevej			
	0	355	491	Kommunevej			
							Fra: 10 Til: 83 : Off. vej 03-08-06. I samlet areal er medregnet et trekantsareal ved husnr. 5 = 100kvm. / Fra: 112 Til: 355 : Off. vej 03-08-06. I samlet areal er medregnet et areal ved husnr. 4 = 46kvm. Fra: 355 Til: 482 : Off. vej 03-08-06. I samlet areal er medregnet et areal ved husnr. 38 = 26 kvm.
1012532000000	Halgreensgade			Holmbladsgade	92	863,88	
	0	- 0	92	Kommunevej			
							Fra: 8 Til: 93 : Anlægsbredden variere fra ca. 9,10m til 12,50m. Kun fortov på hele strækningen i vestlige side. Off. vej 25-01-07
1012536000000	Hallandsgade			Amagerbrogade	214	1979,5	
	0	- 0	214	Kommunevej			
							Fra: 12 Til: 154 : Forhaverne udfor husnr. 16 - 20 = 80 kvm. privat fællesvej. Off. vej 19-12-06 / Fra: 154 Til: 208 : Forhaver udfor husnr. 20 - 24 = 331 kvm. er privat fællesvej. Off. vej 19-12-06
1012540000000	Hallingsgade			Øster Farimagsgade	140	1835	
	0	- 0	48	Kommunevej			
	0	-48	90	Kommunevej			
	0	-90	140	Kommunevej			

Københavns Kommunes vejfortegnelse



Vej nr.	Vejnavn	Station 0	Længde	Areal	Vejbeskrivelse/Bemærkning
Bane	Stationering	Status			
1012544300000	Halmtorvet	Colbjørnsensgade/Station mpesgade	569	17587,79	
0	- 0	81	Kommunevej		
0	-81	97	Kommunevej		
0	-97	130	Kommunevej		
0	130	330	Kommunevej		
0	330	432	Kommunevej		
0	432	569	Kommunevej		
1	-97	569	Kommunevej		
<p>Fra: 0 Til: 97 : Arealet i midten = ca. 1227kvm. Vejsiden med lige husnr. er ensrettet fra Colbjørnsensgade. + opholds- og legeomr. Vejsiden med ulige husnr. har cykelsti i begge sider. + ensrettet fra Kvægtorvsgade.</p> <p>Fra: 97 Til: 161 : Samlet areal er for hele rundkørslen.</p> <p>Fra: 161 Til: 382 : Vejsiden med lige husnr. ensrettet fra Lille Istedgade mod rundkørslen +ensrettet fra Lille Istedgade til Gasværksvej. Vejsiden med ulige husnr. er lukket ved Kvægtorvsgade.</p> <p>Fra: 382 Til: 606 : Vejside med lige husnr. = opholds- og legeomr. +ensrettet fra Gasværksvej til Eskildsgade + ensrettet fra Absalonsgade til Eskildsgade Vejside med ulige husnr. er der cykelsti i begge sider.</p> <p>Fra: 161 Til: 382 : Vejsiden med lige husnr. ensrettet fra Lille Istedgade mod rundkørslen +ensrettet fra Lille Istedgade til Gasværksvej. Vejsiden med ulige husnr. er lukket ved Kvægtorvsgade. / Fra: 382 Til: 606 : Vejside med lige husnr. = opholds- og legeomr. +ensrettet fra Gasværksvej til Eskildsgade + ensrettet fra Absalonsgade til Eskildsgade Vejside med ulige husnr. er der cykelsti i begge sider. / Fra: 97 Til: 161 : Samlet areal er for hele rundkørslen.</p>					
1012544310000	Halmtorvet	Sydøstlige del af rundkørsel	43		
0	- 8	43	Kommunevej		
101254433A000	Halmtorvet	Sidevej til Øsknehallen	227	1702,5	
0	- 0	227	Privat fællesvej		
1012547000000	Halvtolv	Danneskiold Samsøes Allé	315	1234,8	
0	- 0	216	Privat fællesvej		

Københavns Kommunes vejfortegnelse



Vej nr.	Vejnavn Bane Stationering	Station 0 Status	Længde	Areal	Vejbeskrivelse/Bemærkning
1012547020000	Halvtolv- stiforbindelse 0 - 0 316	Halvtolv (stiforbindelse) Privat fællesvej	316	1251,36	
1012548000000	Hambrosgade 0 - 0 268	Puggaardsgade Kommunevej	268	5705,72	
1012552000000	Hamletsgade 0 - 0 405	Tagensvej Kommunevej	405	8359,2	VEJLÆNGDE: Målt i kørebanens midtlinie.VEJBREDDE: Mimersgade-Nannasgade ca.20-34m. Nannasgade-Tagensvej 18.83)Udlæg af private arealer til vejensudvidelse til 22m. Fra: 12 Til: 394 : Vej længde og vej bredde se vejforløb.
1012556000000	Hammelstrupvej 0 - 0 361	Mozartsvej Kommunevej	1.091	5258,62	VEJBREDDE: Stubmøllevej-Spontinisvej18.83m. Spontinisvej-Valbyparken 24.03m. Fra: 12 Til: 361 : Vej bredde se vejforløb.
1012556010000	Hammelstrupvej 0 - 0 40	Sidevej til Hammelstrupvej Privat fællesvej	40	256	Fra: 7 Til: 35 : I samlet areal indgår et parkeringsareal
1012560000000	Hammerensgade 0 - 0 119	Store Kongensgade Kommunevej	119	1815,94	
1012564000000	Hammerichsgade 0 - 0 489	Vesterbrogade Kommunevej	489	9559,95	VEJBREDDE: Vesterbrogade-Ved Vesterport23m. Ved Vesterport-H.C.Andersens Boule-ward 20m.
1012568000000	Hammershusgade 0 - 0 25 0 -25 169	Lyngbyvej Privat fællesvej Pr.fællesvej §2 stk1	169	250,12	
1012570000000	Hammershøis Kaj 0 - 0 301	Overgaden neden Vandet Privat fællesvej	301		
1012572000000	Hampeland 0 - 0 219	Abildhøj Privat fællesvej	219	2139,63	

Københavns Kommunes vejfortegnelse



Vej nr.	Vejnavn Bane Stationering	Station 0 Status	Længde	Areal	Vejbeskrivelse/Bemærkning
1012576000000	Hanebred	Linde Allé	282	2501,34	
	0 - 0 142	Privat fællesvej			
	0 142 282	Privat fællesvej			
1012578000000	Hannemanns Allé	Center Boulevard	692	12843,52	
	0 - 0 673	Kommunevej			
	1 - 0 492	Kommunevej			
1012578010000	Hannemanns Allé	Hannemanns Allé station 300	202		
	0 - 0 202	Privat fællesvej			
	0 202 204	Privat fællesvej			
1012578030000	Hannemanns Allé	Hannemanns Allé	139	2476	
	0 - 0 139	Privat fællesvej			
1012580000000	Hannovergade	Holmbladsgade	112	1130,08	
	0 - 0 112	Kommunevej			
					Fra: 12 Til: 112 : Var. bredde fra 8,00m - 11,50m. Off. vej 19-12-06
1012584000000	Hans Bogbinders Allé	Amagerbrogade	122	1293,2	
	0 - 0 122	Privat fællesvej			
1012588000000	Hans Egedes Gade	Jagtvej	467	7383,27	
	0 - 0 261	Kommunevej			Vejbredden er ca. 18.83m. Den anlagte del af vejen er beliggende i østlig sidetil hegn. Vejen er iøvrigt ca. 22-24m.bred(til automobilforhandlerens bygning)Fra:261 TIL:354 Vejstatus= Offentlig Sti
	0 261 354	Offentlig sti			Vejbredden er ca. 18.83m. Den anlagte del af vejen er beliggende i østlig sidetil hegn. Vejen er iøvrigt ca. 22-24m.bred(til automobilforhandlerens bygning)Fra:261 TIL:354 Vejstatus= Offentlig Sti
	0 354 467	Kommunevej			Vejbredden er ca. 18.83m. Den anlagte del af vejen er beliggende i østlig sidetil hegn. Vejen er iøvrigt ca. 22-24m.bred(til automobilforhandlerens bygning)Fra:261 TIL:354 Vejstatus= Offentlig Sti
					Fra: 261 Til: 354 : Strækningen er kun anlagt som en 3,00m bred gangsti. Samlet areal udgør gangsti + grønt areal.
1012591000000	Hans Hedtofts Gade	Sturlasgade	171	3620	
	0 - 0 171	Privat fællesvej			

Københavns Kommunes vejfortegnelse



Vej nr.	Vejnavn	Station 0	Status	Længde	Areal	Vejbeskrivelse/Bemærkning
	Bane Stationering					
1012590000000	Hans Kirks Vej		49m. øst for Edith Rodes Vej	153	1135,26	
	0 - 0 125		Kommunevej			
	0 125 153		Kommunevej			
1012592300000	Hans Knudsens Plads		Lyngbyvej / Borgervænget	264	9121	
	0 - 0 264		Kommunevej			
						Areal=9121 m2.
1012596000000	Hans Orlriks Vej		Enghavevej	204		
	0 - 0 204		Privat fællesvej			
1012604010000	Hans Tavsens gade		Struenseegade	45		
	0 - 0 45		Privat fællesvej			
1012604000000	Hans Tavsens Gade		Kapelvej	555	18248,49	
	0 - 0 200		Kommunevej			
	0 200 494		Kommunevej			
	0 494 555		Kommunevej			
						Fra: 200 Til: 494 : Ingen kørebaner på denne strækning, lukket med borner
1012604030000	Hans Tavsens Gade		Hans Tavsens G.(husnr.37-39)	54	920,16	
	0 - 0 54		Kommunevej			
						Fra: 5 Til: 44 : Off. vej 26-09-06.
1012600000000	Hansstedvej		Nakskovvej	363	5840,67	
	0 - 0 93		Privat fællesvej			
	0 -93 276		Kommunevej			
	0 276 363		Privat fællesvej			
1012600010000	Hansstedvej		Hansstedvej	64	674,56	
	0 - 0 64		Privat fællesvej			
						Fra: 3 Til: 65 : I samlet areal indgår en vendeplads.
1012608000000	Hanstholmvej		Ålekistevej	614	8884,58	
	0 - 0 45		Privat fællesvej			
	0 -45 210		Privat fællesvej			
	0 210 614		Privat fællesvej			

Københavns Kommunes vejfortegnelse



Vej nr.	Vejnavn	Station 0	Status	Længde	Areal	Vejbeskrivelse/Bemærkning
	Bane Stationering					
1012616000000	Harald Kiddes Vej		Valby Langgade	126	1995,84	
	0 - 0 126		Privat fællesvej			
1012620000000	Haraldsgade		Tagensvej	1.119	28170,56	
	0 - 0 1.119		Kommunevej			Fra: 10 Til: 699 :
1012620020000	Haraldsgade		Teglværksgade	43		
	0 - 0 43		Kommunevej			Fra: 0 Til: 30 : Samlet areal indgår i Haraldsgade sidevejs nr. 0.
1012624000000	Haraldstedvej		Tryggevældevej	244	2320,44	
	0 - 0 244		Privat fællesvej			
1012628000000	Harboørevej		Søndervigvej	253	2421,21	
	0 - 0 253		Privat fællesvej			Fra: 59 Til: 247 : Ændret fra internt færdselsareal til privat fællesvej juli 2007.
1012632000000	Hardangergade		Fridtjof Nansens Plads	78	1115,4	
	0 - 0 78		Kommunevej			Fra: 10 Til: 70 : Off.vej 06-06-06
1012636000000	Hardenbergvej		Nystedvej	159	1429,41	
	0 - 0 159		Privat fællesvej			
1012640000000	Haregade		Borgergade	205	1998,2	
	0 - 0 205		Kommunevej			
1012644000000	Hareskovvej			5.428	18569	
	0 4.829 5.426		Hovedlandevej			VEJBREDDE: Frederikssundsvej-Højlandsvangen 30.00m. Højlandsvangen-Mosesvin-get 20.00m). Mosesvinget-Rotunden 16.0mRotunden-kommunegrænsen18.00m.)samt enplads og en pladsagtig udvidelse.VEJNUMMER: Vejen er hovedlandevej fraDyblandsvangen til
	1 4.829 5.428		Hovedlandevej			VEJBREDDE: Frederikssundsvej-Højlandsvangen 30.00m. Højlandsvangen-Mosesvin-get 20.00m). Mosesvinget-Rotunden 16.0mRotunden-kommunegrænsen18.00m.)samt enplads og en pladsagtig udvidelse.VEJNUMMER: Vejen er hovedlandevej fraDyblandsvangen til

Københavns Kommunes vejfortegnelse



Vej nr.	Vejnavn Bane Stationering	Station 0 Status	Længde	Areal	Vejbeskrivelse/Bemærkning
1012644010000	Hareskovvej	Frederikssundsvej	444	7463,64	
	0 - 0 407	Kommunevej			
	0 407 444	Kommunevej			
1012644020000	Hareskovvej	Frederikssundsvej	439	7239,11	
	0 - 0 424	Kommunevej			
	0 424 439	Kommunevej			
1012648000000	Harespringet	Mosebakkens	326	3119,82	
	0 - 0 326	Privat fællesvej			
1012652000000	Harrestrup Allé	Gammel Køge Landevej	329	3020,22	
	0 - 0 329	Privat fællesvej			
1012656000000	Harrestrupvang	Vigerslevvej	260	6253	
	0 - 0 156	Privat fællesvej			
	0 156 260	Privat fællesvej			
					Fra: 11 Til: 156 : I arealet er medregnet en midterrabat på 3335 kvm.
1012656020000	Harrestrupvang	Højdedraget	18	180	
	0 - 0 18	Privat fællesvej			
1012668000000	Hasselvej	Ålekistevej	493	4658,85	
	0 - 0 493	Privat fællesvej			
1012672000000	Hastingsvej	Vejlands Allé	157	1439,69	
	0 - 0 109	Privat fællesvej			
	0 109 157	Privat fællesvej			
1012680300000	Hauser Plads	Suhmsgade	83	780,2	
	0 - 0 83	Kommunevej			
1012680310000	Hauser Plads	Pustervig	57	470,25	
	0 - 0 57	Kommunevej			
1012680320000	Hauser Plads	Pustervig	38	350,74	
	0 - 0 38	Kommunevej			
1012680340000	Hauser Plads	Åbenrå	52		
	0 - 0 52	Kommunevej			

Københavns Kommunes vejfortegnelse



Vej nr.	Vejnavn	Station 0	Status	Længde	Areal	Vejbeskrivelse/Bemærkning
	Bane Stationering					
1012680400000	Hauser Plads		Anlæg i midten+Op- og nedkørsler til p-kælder	10	3620	
	0 - 0 10		Kommunevej			
						Areal=3620 m2.
1012676000000	Hausergade		Hauser Plads	45	562,05	
	0 - 0 42		Kommunevej			
	0 -42 45		Kommunevej			
1012684000000	Havdrupvej		Frederikssundsvej	1.122	16154,4	
	0 - 0 423		Privat fællesvej			
	0 423 1.122		Privat fællesvej			
1012684800000	Havdrupvej		Slotsherrensvej	1.435		
	0 1.122 1.157		Privat fællesvej			
	0 1.157 1.435		Privat fællesvej			
1012688000000	Havebo		Vigerslevvej	211	1810,38	
	0 - 0 164		Privat fællesvej			
	0 164 211		Privat fællesvej			
1012688010000	Havebo		Havebo	28	437,08	
	0 - 0 28		Privat fællesvej			
						Fra: 0 Til: 28 : Blind vej.
1012688020000	Havebo		Havebo	124	1076,32	
	0 - 0 54		Privat fællesvej			
	0 -54 124		Privat fællesvej			
						Fra: 5 Til: 54 : I arealet er medregnet 26kvm. grønt areal.
1012688040000	Havebo		Havebo	27	420,93	
	0 - 0 27		Privat fællesvej			
						Fra: 0 Til: 27 : Blind vej.
1012692000000	Havekrogen		Grøndals Parkvej	47	223,25	
	0 - 0 47		Privat fællesvej			

Københavns Kommunes vejfortegnelse



Vej nr.	Vejnavn	Station 0	Station 1	Station 2	Status	Længde	Areal	Vejbeskrivelse/Bemærkning
1012700000000	Havnegade				Holmens Kanal	775	24528,75	
	0	- 0	127		Kommunevej			VEJBREDDE: Nyhavn-Herluf Trolles Gade48-37m. Herluf Trolles Gade-Cort AdellersGade 30m. Cort Adellers Gade-Peder SkramsGade 30-32m. Peder Skrams Gade-NielsJuels Gade 29.5m. Niels Juels Gade-Børs-broen 27.5-28.3m.
	0	127	557		Kommunevej			VEJBREDDE: Nyhavn-Herluf Trolles Gade48-37m. Herluf Trolles Gade-Cort AdellersGade 30m. Cort Adellers Gade-Peder SkramsGade 30-32m. Peder Skrams Gade-NielsJuels Gade 29.5m. Niels Juels Gade-Børs-broen 27.5-28.3m.
	0	557	769		Kommunevej			VEJBREDDE: Nyhavn-Herluf Trolles Gade48-37m. Herluf Trolles Gade-Cort AdellersGade 30m. Cort Adellers Gade-Peder SkramsGade 30-32m. Peder Skrams Gade-NielsJuels Gade 29.5m. Niels Juels Gade-Børs-broen 27.5-28.3m.
	0	769	775		Kommunevej			VEJBREDDE: Nyhavn-Herluf Trolles Gade48-37m. Herluf Trolles Gade-Cort AdellersGade 30m. Cort Adellers Gade-Peder SkramsGade 30-32m. Peder Skrams Gade-NielsJuels Gade 29.5m. Niels Juels Gade-Børs-broen 27.5-28.3m.
	8	144	270		Kommunevej			VEJBREDDE: Nyhavn-Herluf Trolles Gade48-37m. Herluf Trolles Gade-Cort AdellersGade 30m. Cort Adellers Gade-Peder SkramsGade 30-32m. Peder Skrams Gade-NielsJuels Gade 29.5m. Niels Juels Gade-Børs-broen 27.5-28.3m.
Fra: 127 Til: 775 : Vejbredde se vejforløb.								
1012702000000	Havneholmen				Kalvebod Brygge	94	1720,2	
	0	- 0	94		Privat fællesvej			Fra: 0 Til: 583 : Vejbredde : 17,00m - 12,70m.Areal er for begge sektioner og inkl. rundkørsel.
1012702010000	Havneholmen				Sidevej nord for Havneholmen	84	706,44	
	0	- 0	84		Privat fællesvej			
1012702600000	Havneholmen				Nordlige del af rundkørsel	135	3068,55	
	0	- 0	135		Privat fællesvej			Fra: 9 Til: 50 : Samlet areal er medregnet i den sydlige del af rundkørslen
1012702800000	Havneholmen				Rundkørsel	530		
	0	-95	487		Privat fællesvej			

Københavns Kommunes vejfortegnelse



Vej nr.	Vejnavn Bane Stationering	Station 0 Status	Længde	Areal	Vejbeskrivelse/Bemærkning
1012704000000	Havrevej 0 - 0 424	Holcks Plads Privat fællesvej	424	4129,76	
1012708000000	Havsgårdsvej 0 - 0 170	Tuborgvej Privat fællesvej	170	1548,7	
1012708020000	Havsgårdsvej - Sti ved Emdrup sø 0 - 0 282	Kommunegrænsen mod nord Privat Fælles sti	282	1043	
1012712000000	Haydnsvej 0 - 0 64	53m nord for Ellebjergvej Privat fællesvej	64	616,32	
1012712800000	Haydnsvej 0 -65 192	Ellebjergvej Privat fællesvej	192		
1012716000000	Hedebygade 0 - 0 202	Tøndergade Kommunevej	202	2718,92	
					Fra: 8 Til: 196 : Vejbredde fra 12.50m - 15.69m.
1012720000000	Hedegaardsvej 0 - 0 477 0 477 710 0 710 992	Backersvej Privat fællesvej Kommunevej Privat fællesvej	992	14789,79	
					Fra: 10 Til: 352 : Grænsegade. Samlet areal udgør kun den del der er beliggende i Københavns Kommune. / Fra: 352 Til: 477 : Grænsegade. Fra: 635 Til: 710 : Grænsegade. Offentlig d. 14-01-2009 / Fra: 477 Til: 619 : Grænsegade. Offentlig vej d. 14-01-09. Del af vejbredden er stadig privat fællesvej = 526kvm. Varierende vejbredder. / Fra: 619 Til: 635 : Offentlig d. 14-01-2009 Fra: 710 Til: 950 : Grænsegade.
1012720010000	Hedegaardsvej 0 - 0 237	Hedegaardsvej Privat fællesvej	237	1147,08	
1012720020000	Hedegaardsvej 0 - 0 51	Hedegårdsvej Privat fællesvej	51	630,87	
1012720040000	Hedegaardsvej 0 - 0 83	Hedegaardsvej Husnr. 50 Offentlig sti	83	501,43	

Københavns Kommunes vejfortegnelse



Vej nr.	Vejnavn Bane Stationering	Station 0 Status	Længde	Areal	Vejbeskrivelse/Bemærkning
1012724000000	Hedemannsgade 0 - 0 77	Sortedam Dossering Kommunevej	77	977,9	
1012728000000	Hegningen 0 - 0 243	Røde Mellemvej Privat fællesvej	243	3295,08	Fra: 10 Til: 238 : I arealet er medregnet en plads = 1015kvm. I arealet er medregnet 1085 kvm. pladsareal
1012736000000	Heibergsgade 0 - 0 74 0 -74 178	Tordenskjoldsgade Kommunevej Kommunevej	178	2538,28	Fra: 8 Til: 171 : Strækningen Kongens Nytorv - Tordenskjoldsgade nedlagt juni 1983.
1012740000000	Heilsgade 0 - 0 52	Rødninggade Kommunevej	52	748,8	
1012744000000	Heimdalsgade 0 - 0 152	Nørrebrogade Kommunevej	152	2638,72	Mimersgade-ca.15m. mod nordøst matr.nr.5291 er anlagt på offentligt areal, mener ej udlagt til vej. Herfra-ca.49m. modnordøst(Jernbanens terræn) tilhørerstatsbanerne, men er ved lejekontrakt af11.apr og 4.maj 1938 udlejet til kommu-nen, der be
1012744800000	Heimdalsgade 0 153 497	Grønt område, hjørnet Midgårdsgade/Mimers gade Kommunevej	497		
1012748000000	Heinesgade 0 - 0 112	Nørrebrogade Kommunevej	112	1780,8	
1012752000000	Heisesgade 0 - 0 55 0 -55 79 0 -79 229	Landskronagade Privat fællesvej Privat fællesvej Privat fællesvej	229	1591,55	
1012756000000	Hejrevej 0 - 0 383	Frederikssundsvej Privat fællesvej	383	5132,2	
1012760000000	Heklas Allé 0 - 0 142	Thingvalla Allé Privat fællesvej	142	1618,8	

Københavns Kommunes vejfortegnelse



Vej nr.	Vejnavn	Station 0	Status	Længde	Areal	Vejbeskrivelse/Bemærkning
	Bane Stationering					
1012764000000	Heldbovej		Vigerslev Allé	364	4247,88	
	0 - 0 295		Privat fællesvej			
	0 295 364		Privat fællesvej			
1012766300000	Helga Larsens Plads		Pladsen ved Ålekistevej / Jydeholmen	139	3280,4	
	0 - 0 10		Privat fællesvej			
Fra: 0 Til: 30 : Pladsen navngivet 23 september 2009						
1012768000000	Helgesensgade		Sortedams Dossering	196	1999,2	
	0 - 0 196		Kommunevej			
1012772000000	Helgolandsgade		Istedgade	274	3189,36	
	0 - 0 14		Kommunevej			
	0 -14 265		Kommunevej			
	0 265 274		Kommunevej			
1012776000000	Helikonsvej		Grækenlandsvej	327	3109,77	
	0 - 0 162		Privat fællesvej			
	0 162 327		Privat fællesvej			
1012780000000	Hellasvej		Grækenlandsvej	404	3769,32	
	0 - 0 157		Privat fællesvej			
	0 157 404		Privat fællesvej			
1012788000000	Hellebækgade		Jagtvej	254	3187,7	
	0 - 0 85		Privat fællesvej			
	0 -85 254		Privat fællesvej			
1012792000000	Hellelidenvej		Agnetevej	180	1510,2	
	0 - 0 180		Privat fællesvej			
1012796000000	Hellestedvej		Kildebrøndevej	370	3570,5	
	0 - 0 370		Privat fællesvej			
1012800000000	Helsingborggade		Landskronagade	244	3860,08	
	0 - 0 207		Privat fællesvej			
	0 207 244		Kommunevej			

Københavns Kommunes vejfortegnelse



Vej nr.	Vejnavn	Station 0	Status	Længde	Areal	Vejbeskrivelse/Bemærkning
	Bane Stationering					
1012803000000	Helsingørmotorvejen		Hans Knudsens Palds	43.146	43087,5	
	0 41.997 43.146		Hovedlandevej			
1012803010000	Helsingørmotorvejen		Lyngbyvej	306	4284	
	0 - 0 306		Hovedlandevej			
1012806000000	Hemsedalsgade		Tingvej	94	1523,74	
	0 - 0 94		Kommunevej			
1012808000000	Hendonvej		Irlandsvej	410	7392,3	
	0 - 0 410		Privat fællesvej			
1012812000000	Henrik Harpestrengs Vej			285		
	0 - 0 285		Pr.fællesvej §2 stk1			
1012814000000	Henrik Pontoppidans Vej		Hans Kirks Vej	162		
	0 - 0 162		Kommunevej			
1012816000000	Henrik Rungs Gade		Jesper Brochmands Gade	191	3088,47	
	0 - 0 191		Kommunevej			
1012820000000	Henriksvej		Bispebjergvej	235	2190,2	
	0 - 0 235		Privat fællesvej			
1012824000000	Herbergvejen		Næsbyholmvej	216	393,12	
	0 - 0 77		Privat fællesvej			
1012828000000	Herfølgevej		Veksøvej	238	2239,58	
	0 - 0 238		Privat fællesvej			
1012832000000	Herholdtsgade		Vester Farimagsgade	177	2499,24	
	0 - 0 177		Kommunevej			
1012836000000	Herjedalgade		Kløvermarksvej	149	2430,19	
	0 - 0 149		Kommunevej			
1012844000000	Herluf Trolles Gade		Heibergsgade	285	3841,8	
	0 - 0 160		Kommunevej			
	0 160 285		Kommunevej			

Københavns Kommunes vejfortegnelse



Vej nr.	Vejnavn Bane Stationering	Station 0 Status	Længde	Areal	Vejbeskrivelse/Bemærkning
1012840000000	Herlufsholmvej 0 - 0 812	Jernbane Allé Privat fællesvej	812	8826,44	
1012848300000	Herman Bangs Plads 0 - 0 112	Valby Langgade Kommunevej	112	2432,64	
					Areal=2432 m2.
1012848310000	Herman Bangs Plads 0 - 0 68	Vest for grønt område Kommunevej	68		
1012852300000	Herman Triers Plads 0 - 0 116	Kleinsgade Kommunevej	116	4096	VEJBREDDE: 2 gange 13.50m. samt et midteranlæg(1719m2). Fra: 8 Til: 106 : Vejbredden se vejforløb.Areal af plads med vej=4096 m2.
1012852510000	Herman Triers Plads 0 - 0 116	Kleinsgade Kommunevej	116		
1012852520000	Herman Triers Plads 0 - 0 116	Kleinsgade Kommunevej	116		
1012856000000	Hermodsgade 0 - 0 342	Tagensvej Privat fællesvej	342	5629,32	
1012860000000	Herninggade 0 - 0 173	Århusgade Kommunevej	173	2864,88	
					Fra: 10 Til: 163 : Off.vej 03-08-06.
1012864000000	Herslevvej 0 - 0 63 0 -63 89 0 -89 145	Marbjergvej Privat fællesvej Privat fællesvej Privat fællesvej	145	1228,15	
1012864010000	Herslevvej 0 - 0 27	Del af rundkørsel Privat fællesvej	27	270	
1012868000000	Hesseløgade 0 - 0 547	Jagtvej Privat fællesvej	547	9020,03	
1012872000000	Hessensgade 0 - 0 494	Holmbladsgade Privat fællesvej	494	8980,92	

Københavns Kommunes vejfortegnelse



Vej nr.	Vejnavn Bane Stationering	Station 0 Status	Længde	Areal	Vejbeskrivelse/Bemærkning
1012876000000	Hestehaven 0 - 0 239	Retortvej Privat fællesvej	239	2681,58	
1012880000000	Hestemøllestræde 0 - 0 7 0 - 7 72 0 -72 80	Lavendelstræde Kommunevej Kommunevej Kommunevej	80	700,8	
1019068000000	Hf. Brønshøjholm 0 - 0 149	Brønshøjholms Allé Privat fællesvej	149	597,8	
1012884000000	Hildursgade 0 - 0 185	Haraldsgade Privat fællesvej	185	2103,45	Fra: 66 Til: 146 : Beplantede fortovsarealer udgør 775 kvm. / Fra: 13 Til: 47 : Beplantede fortovsarealer udgør 330kvm.
1012888000000	Hillerødgade 0 - 0 381	Nørrebrogade Kommunevej	381	9761,22	VEJBREDDE: Nørrebrogade-Nordbanegade15.69. Nordbanegade-Sandbjerggade 22.5-22.0. Sandbjerggade-Fr.bergs østligstekomm.gr. 18.83. Fr.bergs vestligstekomm.gr.-Borups Alle 25.0) Borups Alle-ca. 100m. mod vest 42.6-26.6m. Herfra-Hulgårdsvej 26.6m. Fra: 11 Til: 381 : Vejbredde se vejforløb.
1012888800000	Hillerødgade 0 381 780 0 780 1.761	Frederiksberg kommunegrænse Kommunevej Kommunevej	1.761		
1012890000000	Hillerødmotorvejen 0 5.429 7.133	Hovedlandevej	7.135	38726,2	
1012890010000	Hillerødmotorvejen 0 4.660 5.096	Ruten Hovedlandevej	5.096	3270	
1012890020000	Hillerødmotorvejen 0 4.661 5.125	Afkørsel fra Hillerødmotorvej Hovedlandevej	5.125	3944	
1012892000000	Himmerlandsvej 0 - 0 291	Vendsysselvej Privat fællesvej	291	3620,04	

Københavns Kommunes vejfortegnelse



Vej nr.	Vejnavn	Station 0	Status	Længde	Areal	Vejbeskrivelse/Bemærkning
	Bane Stationering					
1012892010000	Himmerlandsvej		Himmerlandsvej (husnr.3-13)	51	404,94	
	0 - 0 51		Privat fællesvej			
1012892020000	Himmerlandsvej		Himmerlandsvej (husnr 12-20)	91		
	0 - 0 91		Pr.fællesvej §2 stk1			
1012892030000	Himmerlandsvej		Himmerlandsvej (husnr 21-27)	49	857,99	
	0 - 0 49		Pr.fællesvej §2 stk1			
Fra: 8 Til: 46 : Vejstatus ændret 26 juni 2006						
1012900000000	Hindegade		Store Kongensgade	112	1311,52	
	0 - 0 7		Kommunevej			
	0 - 7 106		Kommunevej			
	0 106 112		Kommunevej			
Fra: 7 Til: 106 : Vejbredde fra 13.27m - 13.51m.						
1012904000000	Hindustanvej		Uravej	549	6401,34	
	0 - 0 229		Privat fællesvej			
	0 229 373		Privat fællesvej			
	0 373 512		Privat fællesvej			
	0 512 549		Privat fællesvej			
1012908000000	Hiort Lorenzens Gade		Laurids Skaus Gade	224	3984,96	
	0 - 0 43		Kommunevej			
	0 -43 108		Kommunevej			
	0 108 141		Kommunevej			
	0 141 224		Kommunevej			
Fra: 11 Til: 43 : Off. vej 13-09-06. Fra: 43 Til: 108 : Off. vej 13 -09-06. Fra: 108 Til: 141 : Off.vej 13-09-06. Fra: 141 Til: 213 : Off.vej 13-09-06						
1012912000000	Hirsevej		Frederikssundsvej	252	3449,88	
	0 - 0 252		Privat fællesvej			
1012916000000	Hirtshalsvej		Lønstrupvej	91	980,07	
	0 - 0 91		Kommunevej			
Vestligste 4m. brede del af vejarealer hegnet som forhaver. Langs østsiden af det offentlige vejareal er udlagt et 4m. bredt areal. Fra: 9 Til: 91 : Se vejforløb.						

Københavns Kommunes vejfortegnelse



Vej nr.	Vejnavn Bane Stationering	Station 0 Status	Længde	Areal	Vejbeskrivelse/Bemærkning
1012920000000	Hjalmar Bergstrøms Vej 0 - 0 212	Valby Langgade Privat fællesvej	212	3275,4	
1012924300000	Hjalmar Brantings Plads 0 - 0 75	Oluf Palmes Gade Kommunevej	75	4621	
					Fra: 0 Til: 75 : I samlet areal indgår 1074 kvm. anlæg + 400 kvm. beskyttelsesrum. Areal af plads med vej = 4621 m2.
1012924310000	Hjalmar Brantings Plads 0 - 0 70	Stockholmsgade Kommunevej	70	980	
1012924320000	Hjalmar Brantings Plads 0 - 0 68	Stockholmsgade Kommunevej	68	920,04	
1012928000000	Hjelmsgade 0 - 0 78	Drejøgade Privat fællesvej	78	1110,72	
1012932000000	Hjertensfrydsgade 0 - 0 89	Kronprinsessegade Kommunevej	89	960,31	
1012936000000	Hjertingvej 0 - 0 277	Hyltebjerg Allé Privat fællesvej	277	3251,98	
1012940000000	Hjortdalsvej 0 - 0 215	Søndervigvej Privat fællesvej	215	2040,35	
1012944000000	Hjortholms Allé 0 - 0 407	Utterslev Torv Privat fællesvej	407	4896,21	
1012948000000	Hjortøgade 0 - 0 27 0 -27 191	Østerbrogade Kommunevej Privat fællesvej	191	3059,82	
					Fra: 13 Til: 27 : Offentlig 1972.
1012950000000	Hjulfagerstien 0 - 0 224	Englandsvej Privat fællesvej	224	1505,28	
1012952000000	Hjørnelodden 0 - 0 125	Skellet Privat fællesvej	297	1381,05	

Københavns Kommunes vejfortegnelse



Vej nr.	Vejnavn Bane Stationering	Station 0 Status	Længde	Areal	Vejbeskrivelse/Bemærkning
1012956000000	Hjørringgade 0 - 0 218	Strandboulevarden Kommunevej	218	3603,54	Fra: 19 Til: 220 : Off. vej 03-08-06.
1012960000000	Hobrogade 0 - 0 134	Nordre Frihavsgade Kommunevej	134	1839,82	Fra: 8 Til: 127 : Off. vej 03-08-06.
1012964000000	Holbergsgade 0 - 0 387	Holmens Kanal Kommunevej	387	7035,66	
1012970000000	Holbæk Motorvej 0 6.725 6.809	Sønderkær Hovedlandevej	6.809	3646,4	Fra: 6725 Til: 6809 : Hovedlandevejsnr. 011.
1012968000000	Holbækgade 0 - 0 78	Korsørgade Kommunevej	78	1130,22	Fra: 9 Til: 69 : Off. vej 03-08-06.
1012972300000	Holcks Plads 0 - 0 93 0 -93 146 0 146 205 0 205 280	Frederikssundsvej Privat fællesvej Privat fællesvej Privat fællesvej	280	4720,8	Fra: 93 Til: 146 : I arealet er medregnet et grønt midteranlæg på 733kvm. Fra: 151 Til: 205 : I arealet er medregnet halvdelen af pladsarealet = 285kvm.
1012972320000	Holcks Plads 0 - 0 49	Indgangen til Pladsen Privat fællesvej	49	5939	Fra: 0 Til: 49 : I arealet er medregnet halvdelen af pladsarealet = 285kvm.
1012976000000	Hollands Allé 0 - 0 234	Mikkel Skovs Gade Privat fællesvej	234	2798,64	
1012980000000	Hollænderdybet 0 - 0 390	Amagerbrogade Kommunevej	390	5323,5	Fra: 14 Til: 85 : Off. vej 13-09-06. / Fra: 212 Til: 386 : I nordlige side af vejen er ca. 6,3m hegnet som forhaver.(yderrabat) = 948kvm. Arealer er privat fællesvej.Off. vej 13-09-06. / Fra: 85 Til: 212 : I nordlige side af vejen er ca. 6,3m. hegnet som forhaver.(yderrabat)= 652kvm. Arealet er privat fællesvej.Off. vej 13-09-06.

Københavns Kommunes vejfortegnelse



Vej nr.	Vejnavn	Station 0	Status	Længde	Areal	Vejbeskrivelse/Bemærkning
	Bane Stationering					
1012984000000	Holmbladsgade		Amagerbrogade	1.534	29533,59	
	0 - 0 989		Kommunevej			VEJBREDDE: Amagerbrogade-Chr.SvendsensGade 18.83-18.30m. Chr.Svendsens Gade-Meklenborggade 18.30-19.30m.) Meklen-borggade-Strandlodsvej 18.83m.)Private arealer er udlagt til vejensudvidelse. Enkelte steder noget mind-re. Strækningen:Strandlods
	0 989 1.259		Kommunevej			VEJBREDDE: Amagerbrogade-Chr.SvendsensGade 18.83-18.30m. Chr.Svendsens Gade-Meklenborggade 18.30-19.30m.) Meklen-borggade-Strandlodsvej 18.83m.)Private arealer er udlagt til vejensudvidelse. Enkelte steder noget mind-re. Strækningen:Strandlods
	0 1.259 1.268		Kommunevej			VEJBREDDE: Amagerbrogade-Chr.SvendsensGade 18.83-18.30m. Chr.Svendsens Gade-Meklenborggade 18.30-19.30m.) Meklen-borggade-Strandlodsvej 18.83m.)Private arealer er udlagt til vejensudvidelse. Enkelte steder noget mind-re. Strækningen:Strandlods
	0 1.268 1.375		Privat fællesvej			VEJBREDDE: Amagerbrogade-Chr.SvendsensGade 18.83-18.30m. Chr.Svendsens Gade-Meklenborggade 18.30-19.30m.) Meklen-borggade-Strandlodsvej 18.83m.)Private arealer er udlagt til vejensudvidelse. Enkelte steder noget mind-re. Strækningen:Strandlods
	0 1.375 1.534		Privat fællesvej			VEJBREDDE: Amagerbrogade-Chr.SvendsensGade 18.83-18.30m. Chr.Svendsens Gade-Meklenborggade 18.30-19.30m.) Meklen-borggade-Strandlodsvej 18.83m.)Private arealer er udlagt til vejensudvidelse. Enkelte steder noget mind-re. Strækningen:Strandlods Fra: 12 Til: 989 : Vejbredden se vejforløb. Fra: 989 Til: 1249 : Vejbredden se vejforløb.
1012988000000	Holmbladsvænge		Uplandsgade	129	1398,36	
	0 - 0 129		Kommunevej			Fra: 8 Til: 123 : Et pladsareal på 354kvm. er privat fællesvej.Off.vej 25-01-07
1012991000000	Holmens Bro		Holmens Kanal	36	465,84	
	0 - 0 36		Kommunevej			Fra: 0 Til: 18 : Vejbredden er ca. 25.0m.
1012992000000	Holmens Kanal		Kongens Nytorv	398	14582,72	
	0 - 0 398		Kommunevej			
	1 - 0 398		Kommunevej			

Københavns Kommunes vejfortegnelse



Vej nr.	Vejnavn Bane Stationering	Station 0 Status	Længde	Areal	Vejbeskrivelse/Bemærkning
1012996000000	Holmestien 0 - 0 212	Jydeholmen Privat fællesvej	212	2166,64	
1013000000000	Holstebrogade 0 - 0 135	Vordingborggade Kommunevej	135	1807,65	Fra: 78 Til: 126 : Off.vej 25-01-07 / Fra: 10 Til: 58 : Off.vej 25-01-07
1013004000000	Holsteinborgvej 0 - 0 232 0 232 286	Lindenborgvej Privat fællesvej Privat fællesvej	286	2565,42	
1013008000000	Holsteinsgade 0 - 0 48 0 -48 327 0 327 414 0 414 568	Sorøgade Kommunevej Kommunevej Kommunevej Kommunevej	568	9110,72	Fra: 0 Til: 55 : Vejbredde : 15,69m - 18,83m. Fra: 55 Til: 311 : Vejbredde : 15,69m - 18,83m. Fra: 329 Til: 414 : Vejbredde: 15,69m - 18,83m. Fra: 414 Til: 551 : Vejbredde : 16,69m - 18,83m.
1013008800000	Holsteinsgade 0 569 668	Strandboulevarden Kommunevej	668		
1013008020000	Holsteinsgade 10-16/Willemoesgade 33-35 0 - 0 56	Holsteinsgade Kommunevej	56	444,64	Fra: 8 Til: 56 : Off.vej 26-03-07
1013008040000	Holsteinsgade 22-24/Willemoesgade 39-41 0 - 0 33	Holsteinsgade Kommunevej	33	132,33	Fra: 9 Til: 33 : Off.vej 25-01-07
1013008060000	Holsteinsgade 34-36/Willemoesgade 55-59 0 - 0 40	Holsteinsgade Kommunevej	40	137,6	Fra: 9 Til: 40 : Off.vej 25-01-07.
1013012000000	Holtegade 0 - 0 104 0 104 173	Nørrebrogade Kommunevej Privat fællesvej	173	2186,72	

Københavns Kommunes vejfortegnelse



Vej nr.	Vejnavn Bane Stationering	Station 0 Status	Længde	Areal	Vejbeskrivelse/Bemærkning
1013016000000	Hornbækgade	Borups Allé	124	2002,6	
	0 - 0 124	Kommunevej			
1013022000000	Hornemanns Vænge	Kulbanevej	299	5083	
	0 - 0 134	Privat fællesvej			
	0 134 143	Privat fællesvej			
	0 143 259	Privat fællesvej			
	0 259 264	Privat fællesvej			
	0 264 299	Privat fællesvej			
1013022010000	Hornemanns Vænge	Kulbanevej	113	811,34	
	0 - 0 113	Privat fællesvej			
1013020000000	Hornemannsgade	Østerbrogade	268	2610,32	
	0 - 0 65	Privat fællesvej			
	0 -65 122	Privat fællesvej			
	0 122 167	Privat fællesvej			
	0 167 201	Privat fællesvej			
	0 201 240	Privat fællesvej			
	0 240 268	Kommunevej			
					Fra: 240 Til: 262 : Den vestlige side er ca. 3,6m heget som forhaver.
1013024000000	Horsebakken	Utterslev Torv	1.093	19236,8	
	0 - 0 1.093	Kommunevej			
					Langs vejstrækningens nordøstlige sideer udlagt private arealer til vejens ud-videlse til 19.4m. bredde.
					Fra: 842 Til: 1094 : Vejbredde se vejforløb. Bydele : Lige husnr. = Bispebjerg, ulige husnr. = Brønshøj - Husum
1013028000000	Horsekildevej	Valby Langgade	364	6147,96	
	0 - 0 98	Kommunevej			
	0 -98 364	Privat fællesvej			
					Fra: 10 Til: 98 : Offentlig 01-02-1969.
1013028010000	Horsekildevej	Plads v.f. Horsekildevej	148	2400,56	
	0 - 0 148	Privat fællesvej			
					Fra: 9 Til: 139 : I arealet er medregnet 1490 kvm. park.

Københavns Kommunes vejfortegnelse



Vej nr.	Vejnavn	Station 0	Status	Længde	Areal	Vejbeskrivelse/Bemærkning
	Bane Stationering					
1013028020000	Horsekildevej		Plads ø.f. Horsekildevej	135	1919,7	
	0 - 0 135		Privat fællesvej			Fra: 10 Til: 125 : I arealet er medregnet 1115 kvm.park.
1013032000000	Horsensgade		Silkeborggade	122	1522,56	
	0 - 0 122		Kommunevej			Fra: 5 Til: 25 : Off.vej 25-01-07 / Fra: 25 Til: 114 : Off.vej 25-01-07
1013036000000	Horserødvej		Emdrupvej	308	2849	
	0 - 0 308		Privat fællesvej			
1013040300000	Hothers Plads		Midgårdsgade	148	2635,88	
	0 - 0 148		Privat fællesvej			
1013040310000	Hothers Plads		Hothers Plads	187	5602	
	0 - 0 187		Privat fællesvej			Fra: 9 Til: 177 : I arealet er medregnet 1827kvm. beplantet pladsareal, 931kvm. kørebaneareal samt 268kvm. fortovsareal. Gennemsnit af vejbredde er 7,14m. Ensrettet.
1013040320000	Hothers Plads		Forlængelse ved Midgårdsgade	125	953	
	0 - 0 125		Privat fællesvej			
1013044000000	Houmanns Allé		Frederikssundsvej	96	1468,8	
	0 - 0 96		Privat fællesvej			
1013048000000	Hovedvagtsgade		Kongens Nytorv	110	1212,2	
	0 - 0 110		Kommunevej			
1013056000000	Hovgaardsgade		Jens Munks Gade	76	909,72	
	0 - 0 76		Kommunevej			Fra: 9 Til: 67 : Off. vej 03-08-06.

Københavns Kommunes vejfortegnelse



Vej nr.	Vejnavn			Station 0	Længde	Areal	Vejbeskrivelse/Bemærkning
	Bane	Stationering		Status			
101306000000	Hovmestervej			Tagensvej	589	10531	
	0	- 0	169	Kommunevej			Nord for det anlagte vejareal er udlagt 3.17m. bredt areal, som på enkeltstrækninger henligger som fortov, der erafskrevet til offentlig vej.
	0	169	349	Kommunevej			Nord for det anlagte vejareal er udlagt 3.17m. bredt areal, som på enkeltstrækninger henligger som fortov, der erafskrevet til offentlig vej.
	0	349	373	Kommunevej			Nord for det anlagte vejareal er udlagt 3.17m. bredt areal, som på enkeltstrækninger henligger som fortov, der erafskrevet til offentlig vej.
	0	373	589	Kommunevej			Nord for det anlagte vejareal er udlagt 3.17m. bredt areal, som på enkeltstrækninger henligger som fortov, der erafskrevet til offentlig vej. Fra: 14 Til: 169 : Se vejforløb. Fra: 373 Til: 580 : Se vejforløb.
101306400000	Hovmålvej			90m nord for Landehjælpvej	478	6132,74	
	0	- 0	105	Privat fællesvej			
	0	105	336	Privat fællesvej			
	0	336	478	Privat fællesvej			
101306830000	Hulgårds Plads			Frederikssundsvej	141	12934	
	0	- 0	141	Kommunevej			VEJLÆNGDE: 129 m. langs østsiden. vejareal syd om pladsen er overgået til Gråspurvej. Areal af plads med vej=12934 m2.
101307200000	Hulgårdsvej			Godthåbsvej	1.485		
	0	- 0	1.485	Kommunevej			VEJBREDDE: Frederikssundsvej-Borups Alle32.0-42.3m. Borups Alle-130m. mod syd-vest 39.0-25.0m. Herfra-Hillerødgade25.0m. Hillerødgade-Godthåbsvej 55.0-34.3m.
	1	- 0	1.485	Kommunevej			VEJBREDDE: Frederikssundsvej-Borups Alle32.0-42.3m. Borups Alle-130m. mod syd-vest 39.0-25.0m. Herfra-Hillerødgade25.0m. Hillerødgade-Godthåbsvej 55.0-34.3m. Fra: 14 Til: 982 : Vejbredden se vejforløb. / Fra: 1041 Til: 1463 : Vejbredden se vejforløb. Fra: 1041 Til: 1463 : Vejbredden se vejforløb. / Fra: 14 Til: 982 : Vejbredden se vejforløb.
101307600000	Humblebjerg			Frederikssundsvej	196	2175,6	
	0	- 0	196	Privat fællesvej			

Københavns Kommunes vejfortegnelse



Vej nr.	Vejnavn	Station 0	Status	Længde	Areal	Vejbeskrivelse/Bemærkning
Bane	Stationering					
1013080000000	Humblebækgade		Borups Allé	526	9084,02	
0	- 0	121	Privat fællesvej			Gilbjerggade-Stefansgade:Østligste4.415m. bredde del af vejen er hegnetsom forhaver.
0	121	526	Kommunevej			Gilbjerggade-Stefansgade:Østligste4.415m. bredde del af vejen er hegnetsom forhaver. Fra: 12 Til: 121 : I arealet er medregnet 963kvm. hegned forhaveareal Fra: 121 Til: 371 : Se vejforløb.
1013084000000	Humlehaven		Kongshaven	90	918	
0	- 0	90	Privat fællesvej			
1013084020000	Humlehaven		Humlehaven	27	99,9	
0	- 0	27	Privat fællesvej			
1013084800000	Humlehaven		Folehaven	854		
0	-91	345	Privat fællesvej			
0	345	854	Privat fællesvej			
1013088000000	Hustoftevej		Storegårdsvej	232	2139,04	
0	- 0	232	Privat fællesvej			
1013094300000	Husum Torv		Frederikssundsvej	67	1776,84	
0	- 0	67	Kommunevej			Fra: 10 Til: 57 : Vejlængde : Længden af busvendepladsens kørebane
1013100000000	Husum Vænge		Korsager Allé	218	861,1	
0	- 0	214	Privat fællesvej			
1013100010000	Husum Vænge		Husum Vænge	100	644	
0	- 0	90	Privat fællesvej			
0	-90	100	Privat fællesvej			
1013092000000	Husumgade		Jagtvej	344	6116,32	
0	- 0	344	Kommunevej			

Københavns Kommunes vejfortegnelse



Vej nr.	Vejnavn	Station 0	Længde	Areal	Vejbeskrivelse/Bemærkning
Bane	Stationering	Status			
1013096000000	Husumvej	Slotsherrensvej	1.466	27663,42	
0	- 0	1.466	Kommunevej		VEJBREDDE: Slotsherrensvej-Korsager Alle37.0-16.0m. Korsager Alle-Frederiks-sundsvej 25.0m.Private arealer er udlagt til vejens ud-videlse.
1	- 0	150	Kommunevej		VEJBREDDE: Slotsherrensvej-Korsager Alle37.0-16.0m. Korsager Alle-Frederiks-sundsvej 25.0m.Private arealer er udlagt til vejens ud-videlse. Fra: 21 Til: 1449 : Vejbredden se vejforløb. Fra: 21 Til: 1449 : Vejbredden se vejforløb.
1013104000000	Hvalsøvej	Frederikssundsvej	676	8044,4	
0	- 0	346	Privat fællesvej		
0	346	676	Privat fællesvej		
1013108000000	Hvedevej	Holcks Plads	677	6688,76	
0	- 0	30	Privat fællesvej		
0	-30	431	Privat fællesvej		
0	431	495	Privat fællesvej		
0	495	556	Privat fællesvej		
0	556	677	Privat fællesvej		
					Fra: 500 Til: 556 : I arealet er medregnet 480kvm græsareal
1013108010000	Hvedevej	Vestlige del af rundkørsel	70	1005,2	
0	- 0	70	Privat fællesvej		Fra: 0 Til: 70 : I arealet er medregnet halvdelen af græsarealet i rundkørslen svarende til 480kvm.
1013112000000	Hveensvej	Amagerbrogade	205	2603,5	
0	- 0	205	Privat fællesvej		
1013116000000	Hvidbjergvej	Hanstholmvej	97	664,45	
0	- 0	97	Privat fællesvej		

Københavns Kommunes vejfortegnelse



Vej nr.	Vejnavn			Station 0	Længde	Areal	Vejbeskrivelse/Bemærkning
	Bane	Stationering		Status			
1013120000000	Hvidkildevej			Borups Allé	1.001	18238,22	
	0	- 0	170	Kommunevej			Borups Alle-Hulgårdsvej:Langs vejstrækningens sydside er private arealer ud-lagt til vejens udvidelse til 18.83m.
	0	170	521	Kommunevej			Borups Alle-Hulgårdsvej:Langs vejstrækningens sydside er private arealer ud-lagt til vejens udvidelse til 18.83m.
	0	521	1.001	Kommunevej			Borups Alle-Hulgårdsvej:Langs vejstrækningens sydside er private arealer ud-lagt til vejens udvidelse til 18.83m.
							Fra: 24 Til: 149 : Se vejforløb. Fra: 170 Til: 521 : Se vejforløb. Fra: 521 Til: 587 : Se vejforløb.
1013120020000	Hvidkildevej			Hvidkildevej (husnr 14-20)	69	569,94	
	0	- 0	69	Privat fællesvej			
1013120040000	Hvidkildevej			Hvidkildevej (husnr.30 -36B)	64	519,68	
	0	- 0	64	Privat fællesvej			
1013120060000	Hvidkildevej			Hvidkildevej (husnr.54-56C)	74	620,12	
	0	- 0	74	Privat fællesvej			
1013124000000	Hvidkløvervej			Nøkkerosevej	213	2010,72	
	0	- 0	213	Privat fællesvej			
1013128000000	Hvidtjørnevej			Åbjergvej	218	1948,92	
	0	- 0	218	Privat fællesvej			
1013132000000	Hyacintvej			Oxford Allé	157	1419,28	
	0	- 0	99	Privat fællesvej			
	0	-99	157	Privat fællesvej			
1013136000000	Hyldebærvej			Hillerødgade	226	1647,54	
	0	161	226	Privat fællesvej			Fra: 161 Til: 222 : Af vejbredden 27m, udgør kørebane 4,0m, fortove 4,0m samt pladsbredden 19,0m. I arealet er medregnet 1121kvm.pladsareal.

Københavns Kommunes vejfortegnelse



Vej nr.	Vejnavn Bane Stationering	Station 0 Status	Længde	Areal	Vejbeskrivelse/Bemærkning
1013140000000	Hyltebjerg Allé	Linde Alle	1.063	15339,09	
0	- 0 387	Kommunevej			Strækningerne: Ved Damshussøen-Ålekiste-vej og 30m. øst for Ålekistevej-LindeAlle er private.
0	387 416	Kommunevej			Strækningerne: Ved Damshussøen-Ålekiste-vej og 30m. øst for Ålekistevej-LindeAlle er private.
0	416 1.063	Kommunevej			Strækningerne: Ved Damshussøen-Ålekiste-vej og 30m. øst for Ålekistevej-LindeAlle er private.
1013144000000	Hyltebro	Nørrebrogade	81	1180,98	
0	- 0 81	Kommunevej			
1013148000000	Hyrdeledet	Hyrdevangen	197	1583,88	
0	- 0 197	Privat fællesvej			
1013152000000	Hyrdevangen	Frederikssundsvej	290	7641,5	
0	- 0 290	Kommunevej			VEJBREDDE: Frederikssundsvej-ca.50m. modnord 22.0m. Herfra-Mosebakkens 27.0m.Mosebakkens-Horsebakken 25.5m. Horse-bakkens-Engsvinget 24.0m. Der er udlagtprivate arealer til vejens udvidelse.Samt en plads(ved Mosebakkens). Syd forHareskovvej er de Fra: 14 Til: 279 : Vejbredden se vejforløb.
1013152010000	Hyrdevangen	Hyrdevangen / Mellemvangen	163		
0	- 0 163	Kommunevej			Fra: 13 Til: 163 : Det samlede areal er medregnet i Hyrdevangens sidevejs nr. 0.
1013152080000	Hyrdevangen	Hyrdevangen	150	735,6	
0	- 0 150	Kommunevej			
1013152800000	Hyrdevangen	Hareskovvej	928		
0	291 928	Kommunevej			
1	291 928	Kommunevej			
1013156000000	Hyskenstræde	Amagertorv	107	667,68	
0	- 0 107	Kommunevej			Fra: 8 Til: 102 : Vejbredden fra 7.20m - 6.90m.
1013160000000	Hyttehusvej	Kongelundsvej	222	2755,02	
0	- 0 222	Privat fællesvej			
1013164000000	Hækkevold	Terrasserne	161		
0	- 0 79	Pr.fællesvej §2 stk1			

Københavns Kommunes vejfortegnelse



Vej nr.	Vejnavn Bane Stationering	Station 0 Status	Længde	Areal	Vejbeskrivelse/Bemærkning
1013168000000	Händelsvej 0 - 0 410	Sjælør Boulevard Privat fællesvej	410	5887,6	Fra: 16 Til: 206 : I samlet areal indgår hegnet forhaver.
1013168020000	Händelsvej 0 - 0 69	Sidevej til husnr. 68 Privat fællesvej	72	414	Fra: 9 Til: 69 : I samlet areal indgår en vendeplads
1013172000000	Høffdingsvej 0 - 0 605	Vigerslev Allé Privat fællesvej	605	7247,9	
1013176000000	Høgholtvej 0 - 0 326	Bangsbovej Privat fællesvej	326	3110,04	
1013180000000	Højbovej 0 -40 466	Danshøjvej Privat fællesvej	466	4748,54	
1013182000000	Højbro 0 - 0 31	Gammel Strand Kommunevej	31	452,29	Fra: 0 Til: 22 : Vejbredde ca. 19,00m.
1013184300000	Højbro Plads 0 - 0 142 1 - 0 142	Amager Torv Kommunevej Kommunevej	142	4808	Definition : To road name: HøjbroLængden refererer i hht. systemmidtelinien. Areal = 4808 m2. Definition : To road name: HøjbroLængden refererer i hht. systemmidtelinien. Areal = 4808 m2.
1013188000000	Højdedraget 0 - 0 88 0 -88 220 0 220 354	Alholmvej Privat fællesvej Privat fællesvej Privat fællesvej	354	3090,42	
1013192000000	Højdevangs Allé 0 - 0 460	Amagerbrogade Privat fællesvej	460	5000,2	
1013196000000	Højdevej 0 - 0 442	Amagerbrogade Kommunevej	442	10024,56	Fra: 12 Til: 433 : I samlet areal indgår en plads ved Kirkegårdsvej = 2032m2.

Københavns Kommunes vejfortegnelse



Vej nr.	Vejnavn	Station 0	Status	Længde	Areal	Vejbeskrivelse/Bemærkning
	Bane Stationering					
1013196010000	Højdevej		Indhak ved husnr. 21A -27B	102	520,1	
	0 - 0 102		Kommunevej			
1013198000000	Høje Gladsaxe Vej		Nordøst side af Hareskovvej	302	6755,74	
	0 - 0 302		Kommunevej			
	1 - 0 302		Kommunevej			
1013200000000	Højehald		Frederikssundsvej	117	1490,58	
	0 - 0 117		Pr.fællesvej §2 stk1			
1013204000000	Højlandsvangen		Hareskovvej	833	7638,61	
	0 - 0 160		Privat fællesvej			
	0 160 320		Privat fællesvej			
	0 320 467		Privat fællesvej			
	0 467 547		Privat fællesvej			
	0 547 833		Privat fællesvej			
1013208000000	Højmoselvej		Frederiksborgvej	417	3898,95	
	0 - 0 127		Privat fællesvej			
	0 127 237		Privat fællesvej			
	0 237 417		Privat fællesvej			
1013212300000	Højsager Plads		Vigerslevstræde	44	1228	
	0 - 0 44		Kommunevej			Plads samt en 10m. bred vejstrækning langs pladsens østside. Fra: 0 Til: 39 : Se vejforløb Areal = 1228 m2.
1013216000000	Højsagervej		Lundsrydvej	408	5193,84	
	0 - 0 260		Privat fællesvej			
	0 260 408		Kommunevej			Fra: 260 Til: 397 : Et 7m. bredt areal ved skolen er anlagt som græsareal.
1013220000000	Højstrupvej		Jyllingevej	414	23879,38	
	0 - 0 414		Privat fællesvej			

Københavns Kommunes vejfortegnelse



Vej nr.	Vejnavn Bane Stationering	Station 0 Status	Længde	Areal	Vejbeskrivelse/Bemærkning
1013220800000	Højstrupvej	Slotsherrensvej	1.951		
	0 414 638	Privat fællesvej			
	0 638 694	Privat fællesvej			
	0 694 919	Privat fællesvej			
	0 919 1.951	Privat fællesvej			
1013224000000	Høkerboderne	Halmtorvet	116		
	0 - 0 116	Kommunevej			
1013228000000	Hørdumsgade	Enghavevej	782	2158,32	
	0 - 0 365	Privat fællesvej			
	0 725 782	Kommunevej			
					Fra: 725 Til: 778 : Arealet er medregnet i Sjælør Bolevard
1013228010000	Hørdumsgade	Hørdumsgade	61	328,18	
	0 - 0 61	Privat fællesvej			
1013232000000	Hørhusvej	Tingvej	280	5238,8	
	0 - 0 280	Privat fællesvej			
0009913000000	Hørsholmparken	Jagtvej	408	1898	
	0 - 0 408	Offentlig sti			
1013236000000	Hørsholmsgade	Jagtvej	395	6553,05	
	0 - 0 378	Kommunevej			
	0 378 395	Kommunevej			
1013236020000	Hørsholmsgade	I forlængelse af Kronborggade	66		
	0 - 0 66	Kommunevej			
					Fra: 0 Til: 30 : Areal og længde medregnet i Hørsholmsgade sidevejsnr. 0.
1013240000000	Hørtoftevej	Toftagervej	119	1140,02	
	0 - 0 119	Privat fællesvej			
1013244000000	Høsterkøbgade	Sandbjerggade	91	1320,41	
	0 - 0 91	Kommunevej			

Københavns Kommunes vejfortegnelse



Vej nr.	Vejnavn	Station 0	Længde	Areal	Vejbeskrivelse/Bemærkning
Bane	Stationering	Status			
1013248000000	Høyensgade	Øster Farimagsgade	138	866,64	
0	- 0	51	Kommunevej		
0	-51	87	Privat fællesvej		
0	-87	88	Kommunevej		
0	-88	138	Kommunevej		
1013252000000	Håbets Allé	Frederikssundsvej	681	8628,27	
0	- 0	252	Privat fællesvej		
0	252	446	Privat fællesvej		
0	446	681	Privat fællesvej		
1013256050000	Håndværkerhaven	Hus nr. 37 - 41	99	1033,56	
0	- 0	99	Privat fællesvej		
1013256080000	Håndværkerhaven	Husnr. 18- 22	95	1011,75	
0	- 0	95	Privat fællesvej		
1013258000000	Ib Schønbergs Allé	Gammel Køge Landevej	243	4602,42	
0	- 0	243	Privat fællesvej		
1013260000000	Ilfordvej	Oxford Allé	122	1226,1	
0	- 0	122	Privat fællesvej		
					Fra: 9 Til: 122 : Vendeplads medregnet i samlet areal.
0084349000000	Inderhavnsbroen	Havnegade	202		
0	- 0	202	Offentlig sti		
1013264000000	Indertoften	Jydeholmen	139	1309,38	
0	- 0	139	Privat fællesvej		
1013266000000	Indiakaj	Kalkbrænderihavnsgade	307	4230,46	
0	- 0	307	Kommunevej		
1013272000000	Ingerslevsgade	Tietgensgade	1.863		
0	- 0	1.863	Kommunevej		

Københavns Kommunes vejfortegnelse



Vej nr.	Vejnavn	Station 0	Status	Længde	Areal	Vejbeskrivelse/Bemærkning
	Bane Stationering					
1013276000000	Ingolfs Allé		Amagerbrogade	559	6422,91	
	0 - 0 372		Privat fællesvej			
	0 372 513		Privat fællesvej			
	0 513 559		Privat fællesvej			
1013280000000	Iranvej		Backersvej	410	4288,6	
	0 - 0 410		Privat fællesvej			
1013284000000	Irisvej		Frederikssundsvej	168	1582,56	
	0 - 0 168		Privat fællesvej			
						Fra: 13 Til: 152 : En vendeplads er medregnet i samlet areal.
1013288000000	Irlandsvej		Englandsvej	1.570	25277	
	0 - 0 148		Kommunevej			
	0 148 752		Kommunevej			
	0 752 1.570		Kommunevej			
						Fra: 811 Til: 1140 : Vejbredder . 12,00m - 12,50m.
1013292000000	Irmingsgade		Sortedam Dossering	176	1821,6	
	0 - 0 176		Kommunevej			
						Fra: 90 Til: 158 : Off. vej 26-09-06. / Fra: 4 Til: 69 : Var. bredde fra 8,50m - 9,40m. Off. vej 26-09-06.
1013296000000	Isafjordsgade		Njalsgade	218	2674,86	
	0 - 0 218		Kommunevej			
						Fra: 65 Til: 101 : Off. vej 03-08-06. / Fra: 10 Til: 46 : Off. vej 03-08-06. / Fra: 173 Til: 209 : Off. vej 03-08-06. / Fra: 119 Til: 155 : Off. vej 03-08-06.

Københavns Kommunes vejfortegnelse



Vej nr.	Vejnavn	Station 0	Status	Længde	Areal	Vejbeskrivelse/Bemærkning
Bane	Stationering					
1013300000000	Islands Brygge		Langebrogade	2.026	37074,48	
0	- 0	821	Kommunevej			VEJBREDDE: Ca.14.8-63.0m. Det anlagtevejareal er beliggende i østsiden af udlægsarealet. Vestligste 7.22m.(ca.240m. nord for Axel Heides Gade 7.85m.)brede del af udlægsarealet er sporareal.Vestmannagade-300m. syd for ThorvaldBorgs Gade samt kaj
0	821	1.515	Privat fællesvej			VEJBREDDE: Ca.14.8-63.0m. Det anlagtevejareal er beliggende i østsiden af udlægsarealet. Vestligste 7.22m.(ca.240m. nord for Axel Heides Gade 7.85m.)brede del af udlægsarealet er sporareal.Vestmannagade-300m. syd for ThorvaldBorgs Gade samt kaj
0	1.515	2.026	Privat fællesvej			VEJBREDDE: Ca.14.8-63.0m. Det anlagtevejareal er beliggende i østsiden af udlægsarealet. Vestligste 7.22m.(ca.240m. nord for Axel Heides Gade 7.85m.)brede del af udlægsarealet er sporareal.Vestmannagade-300m. syd for ThorvaldBorgs Gade samt kaj
						Fra: 681 Til: 834 : Off. vej 03-08-06. Fra: 1199 Til: 1515 : Vejbredde : 14,50m - 18,83m. Fra: 1515 Til: 2160 : Vejbredde : 14,50m. - 18,83m.
1013300010000	Islands Brygge		P-plads ved Husnr. 1 - 3	63		
0	- 0	63	Kommunevej			
1013300060000	Islands Brygge		Sidevej il Kajgade	69	830,07	
0	- 0	69	Privat fællesvej			
101330006A000	Islands Brygge		Ud for Drechselsgade	466	6085,96	
0	- 0	466	Privat fællesvej			
1013300020000	Islands Brygge		Sidevej ved matr.nr.64.	11	13,75	
0	- 0	11	Privat fællesvej			
1013304000000	Islevholm		Islevhusvej	332	3877,76	
0	- 0	332	Privat fællesvej			Fra: 13 Til: 147 : I arealet er medregnet pladsarealet mellem Islevhusvej og Vindingevej på 899kvm.

Københavns Kommunes vejfortegnelse



Vej nr.	Vejnavn	Station 0	Status	Længde	Areal	Vejbeskrivelse/Bemærkning
	Bane Stationering					
1013308000000	Islevhusvej		Frederikssundsvej	1.281	29258,04	
	0 - 0 401		Kommunevej			
	0 401 1.281		Kommunevej			
						Fra: 16 Til: 401 : Ved begge sider af vejstrækningen er private arealer udlagt til vejens udvidelse til 25,00m.
1013310300000	Israels Plads		25m nø.f. Vendersgade	237	6590	
	0 - 0 7		Kommunevej			
	0 157 237		Privat fællesvej			
						Areal=6590 m2. Fra: 157 Til: 237 : Aflysning af tinglysning. Matr. 414, Nørrevold Kvarter er 03-03-2010 nedklassificeret til privat fællesvej.
1013312000000	Istedgade		Reventlowsgade	1.140	19927,2	
	0 - 0 1.140		Kommunevej			
						VEJBREDDE: Reventlowsgade-Gasværksvej15.69. Gasværksvej-Enghave Plads 18.83. Fra: 10 Til: 1141 : Vejbredde se vejforløb.
1013312020000	Istedgade		Istedgade	46	540,5	
	0 - 0 46		Kommunevej			
						Fra: 10 Til: 46 : Off.vej 06-06-06
1013316000000	Italiensvej		Kastrupvej	825	15939	
	0 - 0 258		Kommunevej			
	0 258 698		Kommunevej			
	0 698 825		Privat fællesvej			
	1 267 698		Kommunevej			
	1 698 825		Privat fællesvej			
						Fra: 267 Til: 698 : Sydlige del
1013316010000	Italiensvej		Backersvej	571	9635,01	
	0 - 0 10		Privat fællesvej			
	0 -10 571		Privat fællesvej			
						Fra: 10 Til: 445 : Nordlige del. / Fra: 464 Til: 885 : Nordlige del
1013316030000	Italiensvej		Cykeltunnel under metrobane ved Roselillevej	192	1014	
	0 - 0 192		Offentlig sti			

Københavns Kommunes vejfortegnelse



Vej nr.	Vejnavn Bane Stationering	Station 0 Status	Længde	Areal	Vejbeskrivelse/Bemærkning
1013316800000	Italiensvej	Tovellilevej	1.127	3217,5	
	0 825 836	Privat fællesvej			
	0 836 1.127	Privat fællesvej			
1013316810000	Italiensvej	Tovellilevej	870	3922	
	0 571 582	Privat fællesvej			
	0 582 600	Privat fællesvej			
	0 600 870	Privat fællesvej			
101331681A000	Italiensvej	Italiensvej	20	109,7	
	0 - 0 20	Privat fællesvej			
101331681B000	Italiensvej	Italiensvej	20	114,5	
	0 - 0 20	Privat fællesvej			
1016320000000	J. A. Schwartz Gade	Øster Farimagsgade	141	895,35	
	0 - 0 46	Kommunevej			
	0 -46 91	Privat fællesvej			
	0 -91 141	Kommunevej			
1015248000000	J. E. Ohlsens Gade	Østerbrogade	185	2834,2	
	0 - 0 185	Kommunevej			
					fra 0 - 185 : Offentlig 1-12-1967.
1012660000000	J. P. E. Hartmanns Allé	74m øst f. Christen Bergs Allé	666	8058,6	
	0 - 0 666	Privat fællesvej			
1011106000000	J.C.Christensens Gade	Axel Heides Gade	84	1580,04	
	0 - 0 84	Privat fællesvej			
1013320000000	Jacob Erlandsens Gade	Østerbrogade	184	2213,52	
	0 - 0 184	Kommunevej			
1013324000000	Jacob Holms Gade	Amagerbrogade	79	741,02	
	0 - 0 79	Kommunevej			

Fra: 11 Til: 70 : Ensrettet fra
Amagerbrogade.Off. vej 19-12-07

Københavns Kommunes vejfortegnelse



Vej nr.	Vejnavn	Station 0	Længde	Areal	Vejbeskrivelse/Bemærkning
Bane	Stationering	Status			
1013328000000	Jacob Lindbergs Vej	Frederiksborgvej	254	2499,36	
0	- 0 133	Privat fællesvej			
0	133 254	Kommunevej			
Fra: 163 Til: 246 : Private arealer er udlagt til vejens udvidelse til 20m.					
1013332000000	Jagtvej	Ågade	3.450	103500	
0	- 0 3.449	Kommunevej			VEJBREDDE:Ågade-Borups Alle 20-23.5m Borups Alle-Hørsholmsg. ca.22m. Hørsholmsg. -Nørrebrog. 18-21m. Nørrebrogade-Tagensvej 26.36m Tagensvej-Lyngbyvej33m. Lyngbyvej-Borgm. Jensens Alle 37.6mBorgm. Jensens Alle-Østerbrogade 44.0m.samt pladsagtig udv
1	1.517 3.449	Kommunevej			VEJBREDDE:Ågade-Borups Alle 20-23.5m Borups Alle-Hørsholmsg. ca.22m. Hørsholmsg. -Nørrebrog. 18-21m. Nørrebrogade-Tagensvej 26.36m Tagensvej-Lyngbyvej33m. Lyngbyvej-Borgm. Jensens Alle 37.6mBorgm. Jensens Alle-Østerbrogade 44.0m.samt pladsagtig udv
Fra: 2021 Til: 2436 : Vejbredde se vejforløb.Bydele . Lige husnr. = Nørrebro, ulige husnr. = Østerbro. / Fra: 2531 Til: 3434 : Vejbredde se vejforløb. / Fra: 879 Til: 1487 : Vejbredde se vejforløb. / Fra: 16 Til: 857 : Vejbredde se vejforløb. / Fra: 2436 Til: 2531 : Vejbredden se vejforløb. / Fra: 1519 Til: 2021 : Vejbredden se vejforløb. / Fra: 2531 Til: 3434 : Vejbredde se vejforløb. / Fra: 2021 Til: 2436 : Vejbredde se vejforløb.Bydele . Lige husnr. = Nørrebro, ulige husnr. = Østerbro. / Fra: 2436 Til: 2531 : Vejbredden se vejforløb. / Fra: 1519 Til: 2021 : Vejbredden se vejforløb.					
1013332010000	Jagtvej	Jagtvej	158	1946,56	
0	- 0 137	Privat fællesvej			
0	137 158	Privat fællesvej			
1013336000000	Jakob Knudsens Vej	Scharlingsvej	50	757	
0	- 0 50	Privat fællesvej			
1013340000000	Jansvej	Gerbrandsvej	798	7413,42	
0	- 0 87	Privat fællesvej			
0	-87 409	Privat fællesvej			
0	409 449	Privat fællesvej			
0	449 504	Privat fællesvej			
0	504 798	Privat fællesvej			
Fra: 692 Til: 793 :					

Københavns Kommunes vejfortegnelse



Vej nr.	Vejnavn Bane Stationering	Station 0 Status	Længde	Areal	Vejbeskrivelse/Bemærkning
1013344000000	Japanvej 0 - 0 409	Backersvej Privat fællesvej	409	4908	
1013348310000	Jarmers Plads 0 - 0 87	H.C. Andersens Boulevard Kommunevej	87	1605,15	
1013348320000	Jarmers Plads 0 - 0 91	Nørre Voldgade Kommunevej	91	3675,49	
1013348350000	Jarmers Plads 0 - 0 48	Vester Voldgade Kommunevej	48		
1013348400000	Jarmers Plads 0 - 0 10	Anlæg i midten af vejen Kommunevej	10	7021	
					Samlet areal for anlæg med vej=7021 m2.
1013356000000	Javavej 0 - 0 262	Greisvej Privat fællesvej	262	2509,96	
1013360000000	Jellinggade 0 - 0 82	Århusgade Kommunevej	82	787,2	
					Fra: 9 Til: 72 : Off.vej 25-01-07
1013364000000	Jemtelandsgade 0 - 0 86	Prags Boulevard Kommunevej	86	1054,36	
					Fra: 8 Til: 76 : Lukket ved Holmbladsgade. Overtaget som off. vej juli 2006
1013368000000	Jenagade 0 - 0 333	Bremensgade Privat fællesvej	333	5800,86	
					Fra: 135 Til: 330 : I arealet er medregnet pladsarealet ved Nyrnberggade som udgør 392kvm.
1013376000000	Jens Juels Gade 0 - 0 86 0 -86 126 0 126 191	Øster Farimagsgade Kommunevej Privat fællesvej Kommunevej	191	1264,42	
1013380000000	Jens Kofods Gade 0 - 0 98	Store Kongensgade Kommunevej	98	1422,96	

Københavns Kommunes vejfortegnelse



Vej nr.	Vejnavn Bane Stationering	Station 0 Status	Længde	Areal	Vejbeskrivelse/Bemærkning
1013384000000	Jens Munks Gade 0 - 0 181	Strandboulevarden Kommunevej	181	2863,42	
1013386000000	Jens Otto Krags Gade 0 - 0 175	Drechselsgade Privat fællesvej	175	3186,75	
1013388000000	Jens Warmings Vej 0 - 0 209 0 209 235 0 235 259	Vejlands Allé Privat fællesvej Privat fællesvej Pr.fællesvej §2 stk1	259	4579,12	
1013372400000	Jensen Klints Plads 0 - 0 10	Peter Rørdams Vej Kommunevej	10	7975	Fra: 0 Til: 13 : Arealet er fortovsareal, anlagt med græs og enkelte trægrupper
1013392000000	Jeppes Allé 0 - 0 112 0 112 277	Bispebjergvej Privat fællesvej Privat fællesvej	277	9589,74	Fra: 70 Til: 112 : Af arealet udgør den 16,8m brede midterrabat 706kvm. / Fra: 10 Til: 70 : I arealet er medregnet et pladsareal på 2738kvm. Fra: 112 Til: 272 : Af arealet udgør den 16,8m brede midterrabat 2688kvm.
1013396000000	Jerichausgade 0 - 0 74 0 -74 197	Carstensgade Kommunevej Kommunevej	197	1828,16	Fra: 7 Til: 74 : Off.vej 06-06-06 Fra: 88 Til: 191 : Off.vej 06-06-06
1013400000000	Jernbane Allé 0 - 0 1.157	Finsensvej (Frb.komm.grænse) Kommunevej	1.157	21508,63	Fra: 316 Til: 1142 : Private arealer er fra enkelte grunde udlagt til udvidelse til 20,00m.Vejareal ud for matr.nr 10r, Jernbane Allé 49, er overtaget i hht. vejudlægsdeklaration (juli 2010) / Fra: 0 Til: 316 : Private arealer er fra enkelte grunde udlagt til udvidelse til 20,00m.
1013404000000	Jernbanegade 0 - 0 160	Rådhuspladsen Kommunevej	160	2432	Fra: 27 Til: 167 : Vejbredde: 15.69m - 20,00m.

Københavns Kommunes vejfortegnelse



Vej nr.	Vejnavn	Station 0	Status	Længde	Areal	Vejbeskrivelse/Bemærkning
	Bane Stationering					
1013408000000	Jesper Brochmands Gade		Hans Tavsens Gade	228	3529,44	
	0 - 0 45		Kommunevej			
	0 -45 122		Kommunevej			
	0 122 228		Kommunevej			
1013412000000	Johan Kellers Vej		Bavnehøj Allé	483	6873,09	
	0 - 0 305		Privat fællesvej			
	0 305 483		Privat fællesvej			
1013416000000	Johan Krohns Vej		Scharlingsvej	53	828,92	
	0 - 0 53		Privat fællesvej			
1013418000000	Johan Semp's Gade		Nicolai Eigtveds Gade	129	1487,37	
	0 - 0 129		Kommunevej			
1013420000000	Johan Svendsens Vej		Sionsgade	215	1449,1	
	0 - 0 215		Privat fællesvej			
1013425000000	Jordbærvej		Rabarbervej	38		
	0 - 0 38		Privat fællesvej			
1013426000000	Jorisvej		Hedegaardsvej	355	5324	
	0 - 0 355		Privat fællesvej			
1013428000000	Judithsvej		Estersvej	191	2622,43	
	0 - 0 191		Privat fællesvej			
1013432000000	Juliane Maries Vej		Blegdamsvej	503	8842,74	
	0 - 0 33		Kommunevej			
	0 -33 429		Kommunevej			
	0 429 503		Kommunevej			
1013434000000	Julie Arenholts Vænge		Jydeholmen	91	997	
	0 - 0 91		Privat fællesvej			
1013436000000	Julius andersens vej			380		
	0 - 0 380		Privat fællesvej			
1013436030000	Julius Andersens Vej		Vej forbi Valby Hallen	224		
	0 - 0 224		Privat fællesvej			

Københavns Kommunes vejfortegnelse



Vej nr.	Vejnavn Bane Stationering	Station 0 Status	Længde	Areal	Vejbeskrivelse/Bemærkning
1013440000000	Julius Bloms Gade 0 - 0 346	Jagtvej Privat fællesvej	346	5996,18	
1013440020000	Julius Bloms Gade 0 - 0 36	Julius Bloms Gade Privat fællesvej	36	507,96	
1013444000000	Julius Lassens Vej 0 - 0 74 0 -74 118	Strindbergsvej Privat fællesvej Privat fællesvej	118	1039,58	
					Fra: 84 Til: 118 : Blind vej
1013448000000	Julius Thomsens Gade 0 - 0 227	Rosenørns Alle Kommunevej	227	4258,52	
					Fra: 0 Til: 206 : 2m af vejbredden i Frederiksberg kommune (grænsevej)
1013452000000	Jupitervej 0 - 0 327	Kilholmvej Privat fællesvej	327	3129,39	
1013456000000	Jydeholmen 0 - 0 536	Jernbane Allé Kommunevej	536	8715,36	
					Fra: 10 Til: 524 : Pladsen ved Ålekistevej navngivet 23 september 2009 til Helga Larsens Plads Arealændring : 2360kvm. = Helga Larsens Plads
1013456010000	Jydeholmen 0 - 0 47	Jydeholmen Privat fællesvej	47	697,01	
					Fra: 9 Til: 46 : I arealet er medregnet 418kvm. beplantet areal.
1013460000000	Jyderupvej 0 - 0 143	Islevhusvej Privat fællesvej	143	1249,82	
1013464000000	Jyllingevej 0 - 0 1.785 1 924 1.785	Bellahøjvej Kommunevej Kommunevej	1.785	54852	
					Vejbredde:Sallingvej-Jernbane Alle25.1m) Jernbane Alle-Skjulhøj Alle26.80-31.40m) Skjulhøj Alle-Ålekis-tevej 31.4m. Ålekistevej- stadens grænseca.28.0-31.4m.) samt en plads.Kun matr.nr.1601VL har facaderet til pladsen
					Vejbredde:Sallingvej-Jernbane Alle25.1m) Jernbane Alle-Skjulhøj Alle26.80-31.40m) Skjulhøj Alle-Ålekis-tevej 31.4m. Ålekistevej- stadens grænseca.28.0-31.4m.) samt en plads.Kun matr.nr.1601VL har facaderet til pladsen
					Fra: 0 Til: 1785 : Vejbredden se vejforløb

Københavns Kommunes vejfortegnelse



Vej nr.	Vejnavn	Station 0	Status	Længde	Areal	Vejbeskrivelse/Bemærkning
	Bane Stationering					
1013468000000	Jærgergade		Rantzausgade	146	1617,68	
	0 - 0 10		Kommunevej			
	0 -10 59		Kommunevej			
	0 -59 93		Kommunevej			
	0 -93 145		Kommunevej			
	0 145 146		Kommunevej			
1013472000000	Jægersborggade		Jagtvej	339	4878,21	
	0 - 0 339		Privat fællesvej			
1013476000000	Jægersprisvej		Bækkeskovvej	138	1290,3	
	0 - 0 138		Privat fællesvej			
1013480000000	Kabbelejevej		Frederikssundsvej	606	7344,72	
	0 - 0 606		Privat fællesvej			
1013484000000	Kagsbro		Novembervej	199	1800,95	
	0 - 0 199		Privat fællesvej			
1013488000000	Kagsløkke		Humblebjerg	208	3488,16	
	0 - 0 208		Privat fællesvej			
						Fra: 40 Til: 140 : I samlet areal indgår grønt areal på begge sider af Kagsløkkesti = 2178 km.
1013492000000	Kagsløkkesti		Sti gennem Kagsløkke	79	101,91	
	0 - 0 44		Privat fællesvej			
1013496000000	Kagsmosesti			515	1412	
	0 - 0 515		Offentlig sti			
1013500000000	Kagsvang		Dybekær	435	5437,5	
	0 - 0 435		Privat fællesvej			
						Fra: 0 Til: 436 : I arealet er medregnet 2180kvm. græsareal med en bredde på 5,0m.
1013502000000	Kaj Munks Vej		Amagerfælledvej	310	4344	
	0 - 0 271		Privat fællesvej			
	0 271 310		Privat Fælles sti			
						Fra: 12 Til: 267 : Vejbredde : Over Universitetskanalen (29m) er vejbredden 11m = 319kvm.

Københavns Kommunes vejfortegnelse



Vej nr.	Vejnavn Bane Stationering	Station 0 Status	Længde	Areal	Vejbeskrivelse/Bemærkning
1013504000000	Kaktusvej 0 - 0 290	Tomatvej Privat fællesvej	290	2679,6	
1013508000000	Kaldævej 0 - 0 157	Engvej Privat fællesvej	157	1937,38	Fra: 10 Til: 152 : I arealet er medregnet 518kvm. Pladsareal.
1013512000000	Kaliforniensvej 0 - 0 159 0 159 303	Præstemarksvej Privat fællesvej Privat fællesvej	303	3169,38	
1013516000000	Kalkbrænderihavnsgade 0 - 0 1.945	Folke Bernadottes Allé Kommunevej	1.945	51425,8	VEJBREDDE: Århusgade-KalkbrænderihavnsSydkaj 18.00-18.83. Herfra-Lautrupsgade19.00-21.00. Statsbanearealet har ikke facaderet tilvejen.Århusgade-Folke Bernadottes Alle 25.00m. Fra: 452 Til: 1952 : Vejbredde se vejforløb.
1013520000000	Kalvebod Brygge 0 - 0 463 0 463 1.629 1 - 0 463 1 463 1.629	Christians Brygge Kommunevej Kommunevej Kommunevej Kommunevej	1.648	52834,88	Fra: 0 Til: 463 : Vejbredden ca.29,00m - 41,00m. Fra: 463 Til: 1629 : Fra: 0 Til: 463 : Vejbredden ca.29,00m - 41,00m. Fra: 463 Til: 1629 :
1013520020H01	Kalvebod Brygge 0 - 0 367 0 367 613	Rampe mod Dybbølsbro Kommunevej Kommunevej	613	10463,91	
1013520030V01	Kalvebod Brygge 0 - 0 245 0 245 524	Kalvebod Pladsvej Kommunevej Kommunevej	524	8326,36	
101352007A000	Kalvebod Brygge 0 - 0 1.251	Havneholmen (rundkørsel) Privat fællesvej	1.109	8372,95	

Københavns Kommunes vejfortegnelse



Vej nr.	Vejnavn	Station 0	Status	Længde	Areal	Vejbeskrivelse/Bemærkning
Bane	Stationering					
1013520050000	Kalvebod Brygge (Fisketorvet)		Rundkørsel	127		
0	- 0 53		Kommunevej			Bro hen til rundkørslen
0009979000000	Kalvebodstien		Sti langs vandet ved Kalveboderne	1.156	2561,2	
0	- 0 1.156		Offentlig sti			
1013532000000	Kaløvej		Dronninglundvej	385	4273,5	
0	- 0 385		Privat fællesvej			
1013534000000	Kamhusene		Vigerslevvej	230	2435,7	
0	- 0 27		Privat fællesvej			
0	-27 230		Privat fællesvej			Fra: 27 Til: 230 : Nordlige fortov ligger på privat grund. Sydlige fortov ikke anlagt. Af arealet udgør 1218 kvm. " Andet areal ", (P-areal og rabatter)
1013540000000	Kampmannsgade		Vester Farimagsgade	387	15437,43	
0	- 0 387		Kommunevej			Fra: 17 Til: 387 : I samlet areal indgår gangsti og skrånning langs søen på begge sider.
1013544000000	Kanadavej		Kongelundsvej	312	4470,96	
0	- 0 101		Privat fællesvej			
0	101 312		Privat fællesvej			Fra: 13 Til: 101 : I arealet er medregnet 1271kvm. pladsareal.
1013546000000	Kanonbådsvej		Galionsvej	355	1760,8	
0	- 0 355		Privat fællesvej			
1013548000000	Kansager		Møllebakken	154	6323,24	
0	-45 107		Privat fællesvej			Fra: 45 Til: 107 : Pladsareal / Park med gangstier. Arealet er nord for Brovænget.
1013552000000	Kansasvej		Præstemarksvej	335	3189,2	
0	- 0 194		Privat fællesvej			
0	194 335		Privat fællesvej			
1013556000000	Kanslergade		Jagtvej	216	2885,76	
0	- 0 216		Kommunevej			

Københavns Kommunes vejfortegnelse



Vej nr.	Vejnavn	Station 0	Status	Længde	Areal	Vejbeskrivelse/Bemærkning
	Bane Stationering					
1013560000000	Kantorparken		Bøllegårds Allé	177	3325,83	
	0 - 0 160		Privat fællesvej			
						Fra: 10 Til: 160 : Nordlige del af vejareal er anlagt som græsareal (bredde = 11,83m.)
1013564000000	Kapelvej		Nørrebrogade	665	9582,65	
	0 - 0 154		Kommunevej			
	0 154 185		Kommunevej			
	0 185 225		Kommunevej			
	0 225 260		Kommunevej			
	0 260 392		Kommunevej			
	0 392 437		Kommunevej			
	0 437 559		Kommunevej			
	0 559 665		Kommunevej			
						Fra: 13 Til: 154 : Vejbredde 12,50m. - 16,00m. Fra: 154 Til: 260 : Vejbredde 12,50m. - 16,00m. Fra: 260 Til: 437 : Vejbredde 12,50m. - 16,00m. Arealet ved kirken er medregnet. Spærring ved Tjørnegade.
1013568000000	Kaprifolievej		Gyldenlakvej	240	2299,2	
	0 - 0 240		Privat fællesvej			
1013570000000	Karen Blixens Vej		Njalsgade	204	2658	
	0 - 0 204		Privat fællesvej			
1013572000000	Karensgade		52m vest for Kløverbladsgade	294	4548,18	
	0 - 0 52		Privat fællesvej			
	0 -52 143		Privat fællesvej			
	0 143 213		Privat fællesvej			
	0 213 294		Privat fællesvej			
						Fra: 0 Til: 52 : I samlet areal er medregnet en vendeplads 18,83m x 15m = 282kvm. Fra: 223 Til: 290 : I arealet er medregnet et pladsareal på 2816kvm.
1013574000000	Karin Nellemoses Vej		Clare Pontoppidans Vej	54	462,24	
	0 - 0 54		Privat fællesvej			
1013576000000	Karlslundevej		Husumvej	412	4391,92	
	0 - 0 412		Privat fællesvej			

Københavns Kommunes vejfortegnelse



Vej nr.	Vejnavn	Station 0	Status	Længde	Areal	Vejbeskrivelse/Bemærkning
1013580000000	Karlstads Allé		Degnemose Allé	200	1894	
	0 - 0	79	Privat fællesvej			
	0 -79	200	Privat fællesvej			
1013588000000	Kastanie Allé		Linde Allé	283	3401,66	
	0 - 0	283	Privat fællesvej			
1013588020000	Kastanie Allé		Kastanie Allé ved husnr. 2B	173		
	0 - 0	66	Privat fællesvej			
	0 -66	171	Pr.fællesvej §2 stk1			
	0 171	173	Pr.fællesvej §2 stk1			
1013596000000	Kastelsvej		Classensgade	448	7091,84	
	0 - 0	448	Kommunevej			
						Fra: 17 Til: 464 : Vejbredde fra 17.00m - 18.83m.
1013600000000	Kastrupvej		Øresundsvej	2.069	44711,09	
	0 - 0	2.069	Kommunevej			
						VEJBREDDE: Øresundsvej-Højdevej 18.83-20.40m. Højdevej-Tårnby kommunegrænse22.00m.#)samt en off. plads(anlæg) vedMilosvej og et mellem denne plads ogmatr.nr. 2821, 2822 og 2843 beliggende4m. bredt privat vejareal(udlagt veddekl. og anlagt som
						Fra: 9 Til: 2069 : Vejbredde se vejforløb
1013604000000	Katholmvej		Herlufsholmvej	336	3766,56	
	0 - 0	141	Privat fællesvej			
	0 141	336	Privat fællesvej			
1013608000000	Katrinedalsvej		Sallingvej	821	11346,22	
	0 - 0	73	Privat fællesvej			
	0 -73	102	Privat fællesvej			
	0 102	184	Privat fællesvej			
	0 184	209	Privat fællesvej			
	0 209	821	Privat fællesvej			
						Fra: 618 Til: 799 : I arealet er medregnet 1625kvm. pladsareal.
1013608010000	Katrinedalsvej		Sidevej ved matr. nr. 880	49	154,84	
	0 - 0	49	Privat fællesvej			

Københavns Kommunes vejfortegnelse



Vej nr.	Vejnavn Bane Stationering	Station 0 Status	Længde	Areal	Vejbeskrivelse/Bemærkning
1013608030000	Katrinedalsvej 0 - 0 48	Sidevej til matr. nr. 879 Privat fællesvej	48	152,16	
1013610000000	Kattegatvej 0 - 0 784	Baltikavej Privat fællesvej	784	13461,28	
1013610010000	Kattegatvej 0 - 0 268	Vest for Kattegatvej Privat fællesvej	268	2500,44	
1013612000000	Kattesundet 0 - 0 169	Vestergade Kommunevej	169	1373,97	
1013616000000	Kattingevej 0 - 0 24 0 -24 151	Herslevvej Privat fællesvej Privat fællesvej	151	1410,34	
1013617300000	Kay Fiskers Plads 0 - 0 164	Kay Fiskers Vej Kommunevej	164		Areal af p-plads med vej=20274 m2.
1013618000000	Kay Fiskers Vej 0 - 0 174	Slusevej Kommunevej	174	2128,02	Fra: 0 Til: 174 : Dobbeltrettet cykelsti løber parallelt og fortsætter mod syd
1013620000000	Kejsergade 0 - 0 39	Gråbrødretorv Kommunevej	39	432,9	
1013624000000	Keldsøvej 0 - 0 352	Emdrupvej Privat fællesvej	352	6860,48	Fra: 9 Til: 352 : I arealet er medregnet græsarealer på ialt 2744 kvm.
1018825000000	Kenny Drews Vej 0 - 0 281	Sluseholmen Privat fællesvej	281	2500,9	
1013628000000	Kentiavej 0 - 0 241	Amagerbrogade Privat fællesvej	241	2920,92	
1013632000000	Keplersgade 0 - 0 94 0 -94 229	Tycho Brahes Allé Privat fællesvej Pr.fællesvej §2 stk1	229	1600,71	

Københavns Kommunes vejfortegnelse



Vej nr.	Vejnavn	Station 0	Station 0	Længde	Areal	Vejbeskrivelse/Bemærkning
	Bane Stationering	Status				
1013636000000	Kertemindegade		Vordingborggade	130	1677	
	0 - 0 130		Kommunevej			
1013640000000	Kigkurren		Sturlasgade	126	4895	
	0 - 0 126		Kommunevej			
						Fra: 0 Til: 121 : Vejbredde fra 26.20m - 64.20m.
1013640010000	Kigkurren		Sturlasgade	99		
	0 - 0 99		Kommunevej			
1013648000000	Kildebrønnevej		Frederikssundsvej	682	6451,72	
	0 - 0 144		Privat fællesvej			
	0 144 331		Privat fællesvej			
	0 331 466		Privat fællesvej			
	0 466 682		Privat fællesvej			
						Fra: 154 Til: 285 : Samt et pladsareal.
1013652000000	Kildeløbet		Avendingen	712	6799,6	
	0 - 0 712		Privat fællesvej			
1013656000000	Kildevældsgade		Østerbrogade	608	12324,16	
	0 - 0 608		Kommunevej			VEJBREDDE: Østerbrogade- Kuhlausgade18.83m. Kuhlausgade-Niels W. Gades Gade42.00m. Niels W. Gades Gade- Vennemin-devej 18.83m.incl. et "anlæg" i midten.
1013660000000	Kildevænget		Vesterled	115	1106,3	
	0 - 0 92		Kommunevej			
	0 -92 115		Privat fællesvej			
						Fra: 92 Til: 115 : I samlet areal indgår en vendeplads.
1013660010000	Kildevænget		Kildevænget	118	1163,48	
	0 - 0 118		Privat fællesvej			
						Fra: 5 Til: 118 : I samlet areal indgår en vendeplads.

Københavns Kommunes vejfortegnelse



Vej nr.	Vejnavn	Station 0	Status	Længde	Areal	Vejbeskrivelse/Bemærkning
Bane	Stationering					
1013664000000	Kilholmvej		Grøndals Parkvej	551	4920,43	
0	- 0	160	Privat fællesvej			
0	160	187	Privat fællesvej			
0	187	322	Privat fællesvej			
0	322	551	Privat fællesvej			
						Fra: 12 Til: 160 : Vejen er lukket ved Grøndals Parkvej
1013668000000	Kinavej		Backersvej	413	4642,12	
0	- 0	413	Privat fællesvej			
1013672000000	Kingosgade		Vesterbrogade	84	908,88	
0	- 0	84	Kommunevej			
1013676000000	Kingstonvej		Englandsvej	139	1199,57	
0	- 0	139	Privat fællesvej			
1013680000000	Kirkebjerg Allé		Højstrupvej	480	5510,4	
0	- 0	81	Privat fællesvej			
0	-81	101	Privat fællesvej			
0	101	137	Privat fællesvej			
0	137	480	Privat fællesvej			
1013684000000	Kirkegårdsvej		Øresundsvej	579	8227,59	
0	- 0	408	Kommunevej			
0	408	579	Privat fællesvej			
						Fra: 9 Til: 408 : Vejbredde 10,50m. - 18,83m. Fortovet i den østlige side af vejen fra Augustagade og ca. 30m. mod syd er offentlig, resten er privat. Fra: 415 Til: 445 : Det østlige fortov er offentlig.
1013688000000	Kirketofte		Brønshøjholm Allé	172	1680,44	
0	- 0	172	Privat fællesvej			
1013692000000	Kirkevænget		Valby Langgade	286	4384,38	
0	- 0	286	Privat fællesvej			

Københavns Kommunes vejfortegnelse



Vej nr.	Vejnavn	Station 0	Længde	Areal	Vejbeskrivelse/Bemærkning
Bane	Stationering	Status			
1013696000000	Kirsebærhaven	Folehaven	913	15521	
0	- 0 294	Privat fællesvej			
0	294 370	Privat fællesvej			
0	370 477	Privat fællesvej			
0	477 913	Privat fællesvej			
					Fra: 17 Til: 477 : I samlet areal er medregnet 2530km græsabat. Fra: 477 Til: 610 : I samlet areal er medregnet 731km græsareal.
1013700000000	Kirsteinsgade	Rothsgade	130	1743,3	
0	- 0 130	Kommunevej			
					Fra: 9 Til: 121 : Off.vej 06-06-06
1013704000000	Kirsten Kimers Vej	Engvej	114	1887	
0	- 0 114	Privat fællesvej			Der er hul i vejforløbet ved metrobane; station 114. Vejen fortsætter på den østlige del af metrobanen med station 114.
1013704800000	Kirsten Kimers Vej	Tovelillevej	446	5409	
0	115 446	Privat fællesvej			
1013706000000	Kirsten Walthers Vej	Gammel Køge Landevej	183	2447	
0	- 0 183	Privat fællesvej			
1013708000000	Kirstinedalsvej	Valby Langgade	76	493,24	
0	- 0 76	Privat fællesvej			
1013712000000	Kjeld Langes Gade	Nansensgade	125	1630	
0	- 0 125	Kommunevej			
1013716000000	Kjeldsgårdsvej	Lyshøjgårdsvej	331	3743,61	
0	- 0 140	Privat fællesvej			
0	140 331	Privat fællesvej			
1013720000000	Kjærstrupvej	Ålholmvej	554	6332,22	
0	- 0 108	Privat fællesvej			
0	108 378	Privat fællesvej			
0	378 554	Privat fællesvej			
					Fra: 10 Til: 108 : I arealet er medregnet 500 kvm. pladsareal. Fra: 378 Til: 543 : I arealet er medregnet 500 kvm. pladsareal.

Københavns Kommunes vejfortegnelse



Vej nr.	Vejnavn Bane Stationering	Station 0 Status	Længde	Areal	Vejbeskrivelse/Bemærkning
1013722000000	Klaksvigsgade 0 - 0 340	Amager Boulevard Kommunevej	340	6980,2	Fra: 19 Til: 240 : Off. vej 06-06-07 / Fra: 240 Til: 339 : Off.vej 06-06-07
1013724000000	Klareboderne 0 - 0 98	Købmagergade Kommunevej	98	734,02	Fra: 8 Til: 93 : Vejbredde fra 7.70m - 8.70m.
1013732000000	Kleinsgade 0 - 0 119	Aboulevard Kommunevej	119	1519,63	
1013736000000	Klerkegade 0 - 0 5 0 - 5 314	Borgergade Kommunevej Kommunevej	314	3531,3	Fra: 9 Til: 195 : Vejbredde fra 11.60m - 12.69m. / Fra: 211 Til: 310 : Vejbredde fra 11.60m - 12.69m.
1013740010000	Klingseystien 0 - 0 102	Klingseyvej Privat Fælles sti	102	239	
1013740000000	Klingseyvej 0 - 0 399	Jernbanens Terræn Privat fællesvej	399	4843,86	
1013744000000	Klintevej 0 - 0 35 0 -35 78 0 -78 696	Brønshøj Kirkevej Kommunevej Kommunevej Privat fællesvej	696	7892,64	Fra: 5 Til: 35 : På begge sider af vejarealet er udlagt arealer til 18,83m. linien Fra: 35 Til: 78 : På begge sider af vejarealet er udlagt arealer til 18,83m. linien.
1013748000000	Klintholmvej 0 - 0 133	Frederikssundsvej Kommunevej	133	1717,03	VEJBREDE: Frederikssundsvej- Nordfeldvej18.83m. Nordfeldvej-Liselundvej 10.0m.Private arealer udlagt til 18.83m. Fra: 13 Til: 133 : Vejbredde se vejforløb.

Københavns Kommunes vejfortegnelse



Vej nr.	Vejnavn Bane Stationering	Station 0 Status	Længde	Areal	Vejbeskrivelse/Bemærkning
1013752000000	Klitmøllervej	Alekistevej	548	9557,12	
	0 - 0 42	Kommunevej			
	0 -42 201	Kommunevej			
	0 201 548	Kommunevej			
					Fra: 15 Til: 42 : Offentlig pr. 1-10-1977. Fra: 42 Til: 201 : Vejbredde 12,00m. - 16,00m. Offentlig pr. 1-10-1977.
1013760000000	Klokkerhøjen	Tomsgårdsvej	143	3408,23	
	0 - 0 143	Privat fællesvej			
					Fra: 20 Til: 133 : I samlet areal er medregnet et græsareal i midten = 1582kvm.
1013764000000	Klokkestien	Sallingvej	75	255	
	0 - 0 75	Privat fællesvej			
1013768000000	Klostermarksvej	Islevhusvej	218	1999,06	
	0 - 0 218	Privat fællesvej			
1013772000000	Klosterrisvej	Teglstrupvej	206	3633,84	
	0 - 0 206	Privat fællesvej			
1013776000000	Klosterstræde	Vimmelskaflet	150	1120,5	
	0 - 0 150	Kommunevej			
					Fra: 7 Til: 145 : Vejbredde fra 7.00-9.00m.
1013784000000	Klædemålet	Lersø Parkallé	382	2914,66	
	0 - 0 55	Privat fællesvej			
	0 -55 304	Privat fællesvej			
	0 304 382	Privat fællesvej			
					Fra: 15 Til: 55 : I arealet er medregnet 240kvm. græsareal. Fra: 55 Til: 304 : I arealet er medregnet 124kvm. græsabat.
1013788000000	Kløverbladsgade	Gerdasgade	460	5584,4	
	0 - 0 266	Privat fællesvej			
	0 266 460	Privat fællesvej			
1013792000000	Kløvermarksvej	Vermlandsgade	1.493	26575,4	
	0 - 0 1.493	Kommunevej			
					VEJBREDDER: Vermlandsgade-ca. 50m. modnord 23.00-15.00m. Herfra-ca. 300m. ef-ter Herjedalgade ca. 15.00m. Herfra-Forlandet 18.83m. Fra: 18 Til: 1502 : Vejbredde se vejforløb.

Københavns Kommunes vejfortegnelse



Vej nr.	Vejnavn	Station 0	Status	Længde	Areal	Vejbeskrivelse/Bemærkning
	Bane Stationering					
1013796000000	Knabrostræde		Nygade	271	2108,38	
	0 - 0 11		Kommunevej			
	0 -11 101		Kommunevej			
	0 101 271		Kommunevej			
						Fra: 6 Til: 11 : Vejbredde fra 7.00-9.40m. Fra: 11 Til: 97 : Vejbredde fra 7,00m. - 9,40m. Fra: 105 Til: 171 : Vejbredde fra 7.00-9.40m. / Fra: 180 Til: 265 : Vejbredde fra 7.00-9.40m.
1013800000000	Knabstrupvej		Frederikssundsvej	522	5538,42	
	0 - 0 522		Privat fællesvej			
1013800010000	Knabstrupvej		Sidevej ved husnr. 45	27	76,95	
	0 - 0 27		Privat fællesvej			
1013800020000	Knabstrupvej		Sidevej til husnr. 50	30	70,5	
	0 - 0 30		Privat fællesvej			
						Fra: 10 Til: 31 : Privat fællesvej 20-12-07
1013800040000	Knabstrupvej		Sidevej til husnr. 52	30		
	0 - 0 30		Privat fællesvej			
1013803000000	Knippelsbro		Børsgade	127	3520,44	
	0 - 0 127		Kommunevej			
						Fra: 0 Til: 127 : Vejbredden er ca. 28.00m.
1013804000000	Knippelsbrogade		Strandgade	124	1481,8	
	0 - 0 124		Privat fællesvej			
						Fra: 116 Til: 163 : Vejarealet er beregnet ud til kajen.
1013808000000	Knivholtvej		Skibelundsvej	167	1955,57	
	0 - 0 167		Privat fællesvej			
1013810000000	Knud Kristensens Gade		Artillerivej/Drechselsgade	164		
	0 - 0 164		Privat fællesvej			
1013812000000	Knud Lavards Gade		Sønder Boulevard	95	1303,4	
	0 - 0 95		Kommunevej			

Københavns Kommunes vejfortegnelse



Vej nr.	Vejnavn	Station 0	Status	Længde	Areal	Vejbeskrivelse/Bemærkning
Bane	Stationering					
1013820000000	Knuthenborgvej		Nystedvej	234	2190,24	
0	- 0	162	Privat fællesvej			
0	162	234	Privat fællesvej			
Fra: 162 Til: 235 : Blind vej.						
1013824000000	Kobbelvænget		Bystævnet	1.013	19044,4	
0	- 0	423	Privat fællesvej			
0	423	573	Privat fællesvej			
0	573	781	Privat fællesvej			
0	781	1.013	Kommunevej			
Fra: 16 Til: 423 : I samlet areal er medregnet et græsareal på1832 kvm. Fra: 423 Til: 573 : I samlet areal er medregnet et græsareal på675kvm. Fra: 573 Til: 781 : I arealet er medregnet 2184 kvm. græsareal. Fra: 802 Til: 1001 : Vejen er anlagt med et 2,00m bredt fortovog en 9,00m. bred kørebane i den vestlige side, resten er parkering og græsareal.						
1013826300000	Kofoeds Plads		Eliassgade	45	702	
0	- 0	45	Privat fællesvej			
1013828000000	Koldinggade		Østerbrogade	330	5313	
0	- 0	18	Kommunevej			
0	-18	172	Kommunevej			
0	172	330	Kommunevej			
Fra: 39 Til: 172 : Off. vej 03-08-06. Fra: 192 Til: 319 : Off. vej 03-08-06.						
1013832000000	Kompagnistræde		Læderstræde	286	2516,8	
0	- 0	123	Kommunevej			
0	123	199	Kommunevej			
0	199	286	Kommunevej			
Fra: 0 Til: 199 : Vejbredde fra 8.50m - 10.40m. Fra: 212 Til: 282 : Vejbredde fra 8.50m - 10.40m.						
1013860000000	Kong Oscars Gade		Landskronagade	90	1177,2	
0	- 0	90	Privat fællesvej			
1013884000000	Kong Volmers Vej		Italiensvej	122	1139,48	
0	- 0	122	Privat fællesvej			
Fra: 8 Til: 122 : Vendeplads						

Københavns Kommunes vejfortegnelse



Vej nr.	Vejnavn	Station 0	Status	Længde	Areal	Vejbeskrivelse/Bemærkning
	Bane Stationering					
1013834000000	Kongebrovej		Nyholmsbroen	230	3300,5	
	0 - 0 230		Privat fællesvej			
1013836000000	Kongedybet		Amager Boulevard	340	3944	
	0 - 0 340		Kommunevej			
						Fra: 199 Til: 272 : 6,3m af det østligste gadeareal er hegnet som forhaver = 460 kvm. Arealet er privat fællesvej. Off. vej 19-12-06. / Fra: 291 Til: 336 : 6,3m af det østligste gadeareal er hegnet som forhaver = 283 kvm. Arealet er privat fællesvej. Off. vej 19-12-06 / Fra: 16 Til: 181 : 6,3m af det østligste gadeareal er hegnet som forhaver = 595 kvm. Arealet er privat fællesvej. Off. vej 13-09-06.
1013840000000	Kongedybs Allé		Øresundsvej	196	2283,4	
	0 - 0 196		Privat fællesvej			
1013844000000	Kongelundsvej		Vejlands Allé	2.370	59439,6	
	0 - 0 116		Kommunevej			
	0 116 2.370		Kommunevej			
1013848000000	Kongemarksvej		Husum station/ Trappenhøjen	317	3170	
	0 - 0 317		Privat fællesvej			
1013852300000	Kongens Nytorv		Bredgade	532	31159,24	
	0 - 0 532		Kommunevej			
						Fra: 0 Til: 538 : Det samlede areal er for hele Kongens Nytorv.
1013852310000	Kongens Nytorv		Lille Kongensgade	102		
	0 - 0 102		Kommunevej			
1013856000000	Kongeslusen		Hvidovrevej	221	2833,22	
	0 - 0 221		Privat fællesvej			
						Fra: 0 Til: 221 : I arealet er medregnet 1105 kvm. græsareal.
1013864000000	Kongovej		Kastrupvej	319	5534,65	
	0 - 0 319		Privat fællesvej			
1013868000000	Kongsdalvej		Jyllingevej	603	5812,92	
	0 - 0 603		Privat fællesvej			

Københavns Kommunes vejfortegnelse



Vej nr.	Vejnavn	Station 0	Station 0	Længde	Areal	Vejbeskrivelse/Bemærkning
	Bane Stationering	Status				
1013872000000	Kongshaven			871	8379,02	
	0 - 0 47	Retortvej				
	0 -47 871	Privat fællesvej				
		Privat fællesvej				
						Fra: 47 Til: 858 : Vejen er spærret 27m sv. for Retortvej
1013876000000	Kongshøjgade			84	1050	
	0 - 0 84	Flensborggade				
		Kommunevej				
1013880000000	Kongstedvej			195	2184	
	0 - 0 195	Slotsherrensvej				
		Privat fællesvej				
1013888000000	Koreavej			410	4592	
	0 - 0 128	Backersvej				
	0 128 282	Privat fællesvej				
	0 282 410	Privat fællesvej				
1013892000000	Korfuvej			266	3061,66	
	0 - 0 266	Kastrupvej				
		Privat fællesvej				
1013896000000	Korinthvej			104	920,4	
	0 - 0 104	Milosvej				
		Privat fællesvej				
1013904000000	Kornblomstvej			121	2139,28	
	0 - 0 121	Sundholmsvej				
		Kommunevej				
						Fra: 9 Til: 121 : Off. vej 13-09-06.
1013908000000	Kornerupvej			119	1099,56	
	0 - 0 119	Kattingevej				
		Privat fællesvej				
1013912000000	Kornskyldevej			478	4607,92	
	0 - 0 90	90m nord for Landehjælpevej				
	0 -90 238	Privat fællesvej				
	0 238 478	Privat fællesvej				
1013916000000	Korsager Allé			888	12538,56	
	0 - 0 142	Højstrupvej				
	0 142 847	Privat fællesvej				
	0 847 867	Privat fællesvej				
	0 867 888	Privat fællesvej				

Københavns Kommunes vejfortegnelse



Vej nr.	Vejnavn	Station 0	Status	Længde	Areal	Vejbeskrivelse/Bemærkning
Bane	Stationering					
1013920000000	Korsgade		Peblinge Dossering	485	6149,8	
0	- 0	24	Kommunevej			
0	-24	40	Kommunevej			
0	-40	272	Kommunevej			
0	272	312	Kommunevej			
0	312	370	Kommunevej			
0	370	383	Kommunevej			
0	383	406	Kommunevej			
0	406	485	Kommunevej			
						Fra: 406 Til: 478 : I samlet areal indgår det trekantet areal .
1013920800000	Korsgade		Griffenfeldsgade	569		
0	486	569	Kommunevej			
1013924000000	Korsikavej		Milanovej	93		
0	- 0	93	Pr.fællesvej §2 stk1			
1013928000000	Korsørgade		Randersgade	354	5476,38	
0	- 0	354	Kommunevej			
						Fra: 196 Til: 257 : off.vej 25-01-07 / Fra: 9 Til: 176 : Off. vej 03-08-06. / Fra: 275 Til: 345 : Off.vej 25-01-07
1013930000000	Kortløb		Vasbygade	68	489,6	
0	- 0	68	Privat fællesvej			
1013932000000	Krabbesholmvej		Frederikssundsvej	252	4095	
0	- 0	12	Kommunevej			
0	-12	239	Kommunevej			
0	239	252	Kommunevej			
9	150	241	Kommunevej			
						Fra: 12 Til: 239 : Vejbredder fra 15.00-18.83m.Ensrettet fra Brønshøjvej
1013936000000	Kraftværksvej		Forlandet	1.468	8391,65	
0	- 0	276	Privat fællesvej			
0	276	1.468	Privat fællesvej			
						Fra: 11 Til: 276 : Af arealet er 265 kvm. rabatareal. Dobbeltrettet cykelsti bag gadeudlægslinie. Fra: 276 Til: 741 : Dobbeltrettet cykelsti bag gadeudlægslinie.

Københavns Kommunes vejfortegnelse



Vej nr.	Vejnavn Bane Stationering	Station 0 Status	Længde	Areal	Vejbeskrivelse/Bemærkning
1013938400000	Krakas Plads 0 - 0 10	Aldersrogade Kommunevej	10	1445	Areal af den offentlige del af pladsen=1445. I arealet indgår cykkelsti med forgreningsnr. 41
1013938410000	Krakas Plads 0 - 0 79	Haraldsgade Offentlig sti	79		
1013940000000	Krausesvej 0 - 0 251	Randersgade Kommunevej	251	3212,8	Fra: 9 Til: 116 : Off. vej 13-09-06 / Fra: 116 Til: 170 : Off.vej 13-09-06 / Fra: 170 Til: 243 : Off.vej 13-09-06.
1013944000000	Kretavej 0 - 0 255 0 255 518	Grækenlandsvej Privat fællesvej Privat fællesvej	518	7365,96	
1013952000000	Krimsvej 0 - 0 466	Øresundsvej Privat fællesvej	466	5592	
1013956000000	Kristen Bernikows Gade 0 - 0 109 0 109 122	Østergade Kommunevej Kommunevej	122	1900,76	
1013958000000	Kristian Erslevs Gade 0 - 0 115	Privat fællesvej	115		
1013960000000	Kristianiagade 0 - 0 478	Oslo Plads Kommunevej	478	11376,4	
1013964000000	Kristineberg 0 - 0 138	Sejrøgade Privat fællesvej	138	1777,44	
1013968000000	Krogagervej 0 - 0 185	Hyltebjerg Allé Privat fællesvej	185	1700,15	
1013972000000	Krogebjerg 0 - 0 1.389	Jyllingevej Privat fællesvej	1.389	16918,02	Fra: 104 Til: 230 : I samlet areal indgår et pladsareal på 3000kvm.

Københavns Kommunes vejfortegnelse



Vej nr.	Vejnavn	Station 0	Længde	Areal	Vejbeskrivelse/Bemærkning
Bane	Stationering	Status			
1013972020000	Krogebjerg	Jyllingevej	133	1529,5	
0	- 0 133	Privat fællesvej			
					Fra: 19 Til: 104 : I arealet er medregnet 450 kvm pladsareal.
0009936000000	Krogebjergparken nord	Slotsherrensvej	975	3658	
0	- 0 975	Offentlig sti			
0009935000000	Krogebjergparken syd	Jyllingevej	1.114	3261	
0	- 0 1.114	Offentlig sti			
1013976000000	Krogerupgade	Stefansgade	467	1344,96	
0	- 0 77	Kommunevej			
0	314 333	Kommunevej			
1013980000000	Krogsgade	Sortedam Dossering	74	805,86	
0	- 0 74	Kommunevej			
1013984000000	Krokodillegade	Store Kongensgade	211	2317,5	
0	- 0 211	Kommunevej			
1013988000000	Kronborggade	Jagtvej	248	3529,04	
0	- 0 248	Privat fællesvej			
					Fra: 136 Til: 248 : Var. fortovsbredde 13,81 - 15,06m
1013992000000	Kronprinsensgade	Købmagergade	120	1062	
0	- 0 120	Kommunevej			

Københavns Kommunes vejfortegnelse



Vej nr.	Vejnavn	Station 0	Længde	Areal	Vejbeskrivelse/Bemærkning
Bane	Stationering	Status			
1013996000000	Kronprinsessegade	Gothersgade	953	14040	
0	- 0 415	Kommunevej			VEJBREDDE: Gothersgade-Sølvgade 12.50-12.60m. Sølvgade-Klerkegade 17.20-13.0m. Klerkegade-Fredericiagade 15.42m. Fredericiagade-Olfert Fischers Gade 18.83m. Olfert Fischers Gade-Gernersgade 15.42m. Gernersgade-Elsdyrgade 16.70m. Elsdyrgade-Øste
0	415 498	Kommunevej			VEJBREDDE: Gothersgade-Sølvgade 12.50-12.60m. Sølvgade-Klerkegade 17.20-13.0m. Klerkegade-Fredericiagade 15.42m. Fredericiagade-Olfert Fischers Gade 18.83m. Olfert Fischers Gade-Gernersgade 15.42m. Gernersgade-Elsdyrgade 16.70m. Elsdyrgade-Øste
0	498 953	Kommunevej			VEJBREDDE: Gothersgade-Sølvgade 12.50-12.60m. Sølvgade-Klerkegade 17.20-13.0m. Klerkegade-Fredericiagade 15.42m. Fredericiagade-Olfert Fischers Gade 18.83m. Olfert Fischers Gade-Gernersgade 15.42m. Gernersgade-Elsdyrgade 16.70m. Elsdyrgade-Øste Fra: 7 Til: 405 : Vejbredde se vejforløb. Fra: 425 Til: 570 : Vejbredde se vejforløb. Fra: 582 Til: 945 : Vejbredde se vejforløb.
1013998000000	Krudtløbsvej	Refshalevej - Kryds ved Husnr. 96	622	1107,16	
0	- 0 81	Privat fællesvej			
1014000000000	Krudtmøllegårds Allé	Grækenlandsvej	210	2383,5	
0	- 0 210	Privat fællesvej			
1014000200000	Krudtmøllegårds Allé	Sidevej ved husnr. 8	39	104,91	
0	- 0 39	Privat fællesvej			
1014002000000	Krumtappen		205		
0	- 0 205	Privat fællesvej			
1014004000000	Krusemyntegade	Kronprinsessegade	114	988,38	
0	- 0 114	Kommunevej			Fra: 8 Til: 107 : Vejbredde: Rigensgade - ca. 27m. m. ø.= 13,00m. Herfra - Kronprinsessegade = 8,80m.
1014008000000	Krusågade	Sønder Boulevard	289	4225,18	
0	- 0 207	Kommunevej			
0	207 280	Kommunevej			
0	280 289	Kommunevej			

Københavns Kommunes vejfortegnelse



Vej nr.	Vejnavn	Station 0	Status	Længde	Areal	Vejbeskrivelse/Bemærkning
Bane	Stationering					
1014012000000	Krügersgade		Hiort Lorenzens Gade	74	837,68	
0	- 0	74	Kommunevej			Fra: 7 Til: 64 : Off. vej 13-09-06.
1014016000000	Krystalgade		Købmagergade	277	2703,52	
0	- 0	157	Kommunevej			
0	157	201	Kommunevej			
0	201	277	Kommunevej			Fra: 5 Til: 159 : Vejbredde fra 9.70m - 15.20m. Fra: 201 Til: 268 : Vejbredde fra 9.70m - 15.20m.
1014020000000	Kuhlausgade		Landskronagade	228	1395,36	
0	- 0	50	Privat fællesvej			
0	-50	74	Privat fællesvej			
0	-74	228	Privat fællesvej			
1014022000000	Kulbanevej		Retortvej	882	15276,24	
0	- 0	882	Kommunevej			
1014024300000	Kultorget		Købmagergade	78		
0	- 0	78	Kommunevej			Fra: 0 Til: 78 : Vej længden er målt mellem Købmagergade og Frederiksborggade.
1014024310000	Kultorget		Forlængelse af Rosenborggade	42		
0	- 0	42	Kommunevej			Fra: 5 Til: 42 : Arealet er medregnet i Kultorget sidevejs nr. 00.
1014024320000	Kultorget		Areal af pladsen 3697 m2	32		
0	- 0	32	Kommunevej			Area=3697 m2
1014028000000	Kurlandsgade		Amagerbrogade	293	3888,11	
0	- 0	293	Kommunevej			Fra: 124 Til: 153 : Kørebanen varierer i bredden fra 5,00 m - 7,80m.Vejbredden 10,00m -12,00m.Off. vej 13-09-06. / Fra: 14 Til: 124 : Off. vej 13-09-06. / Fra: 153 Til: 284 : Off. vej 13-09-06.
1014032000000	Kvintus Allé		Øresundsvej	149	1744,79	
0	- 0	149	Privat fællesvej			

Københavns Kommunes vejfortegnelse



Vej nr.	Vejnavn Bane Stationering	Station 0 Status	Længde	Areal	Vejbeskrivelse/Bemærkning
1014036000000	Kvægtorvsgade 0 - 0 190	Halmtorvet Kommunevej	190	2536,5	
1014044000000	Kvæsthusgade 0 - 0 197	Nyhavn Kommunevej	197	4800,89	Fra: 8 Til: 197 : Vejbredde: Nyhavn - ca. 63m. mod nord =12,80m.Herfra til Sankt Annæ Plads = ca. 32,00m.
1014048000000	Küchlersgade 0 - 0 222	Vesterfælledvej Kommunevej	222	2097,9	Fra: 17 Til: 231 : Off.vej 06-06-06
1014052000000	Kyringevej 0 - 0 149	Karlslundevej Privat fællesvej	149	1452,75	Fra: 7 Til: 149 : Incl. vendeplads
1014056000000	Kæmnervej 0 - 0 27	Privat fællesvej	27		
1014060000000	Kæragervej 0 - 0 159	Hyltebjerg Allé Privat fællesvej	159	1440,54	Fra: 7 Til: 151 : Samt pladsagtig udvidelse ved Thorupgård Allé
1014064000000	Kærholmen 0 - 0 152	Grøndals Parkvej Pr.fællesvej §2 stk1	152		
1014068000000	Kærsangervej 0 - 0 118 0 118 233	Vibevej Kommunevej Kommunevej	233	2334,66	Fra: 12 Til: 118 : Private arealer er udlagt til vejens udvidelse til 18,83m. Fra: 118 Til: 222 : Private arealer er udlagt til vejens udvidelse til 18,83m.
1014072000000	Kærskiftevej 0 - 0 33 0 -33 93 0 -93 323	Lykkebovej Privat fællesvej Privat fællesvej Privat fællesvej	323	3443,18	Fra: 93 Til: 313 : I arealet er medregnet 660kvm. "andet areal."

Københavns Kommunes vejfortegnelse



Vej nr.	Vejnavn	Station 0	Status	Længde	Areal	Vejbeskrivelse/Bemærkning
	Bane Stationering					
1014072010000	Kærskiftevej		Sidevej til Kærskiftevej	64		
	0 - 0 64		Pr.fællesvej §2 stk1			
1014072050000	Kærskiftevej		Sidevej sø.f. Kærskiftevej	87	386,28	
	0 - 0 62		Privat fællesvej			
	0 -62 87		Privat fællesvej			
Fra: 7 Til: 62 : I arealet er medregnet 193kvm. "andet areal"						
1014072070000	Kærskiftevej		Sidevej sø.f. Kærskiftevej	161		
	0 - 0 161		Pr.fællesvej §2 stk1			
1014072090000	Kærskiftevej		Sidevej sø.f. Kærskiftevej	195	1302,6	
	0 - 0 195		Privat fællesvej			
Fra: 7 Til: 193 : I arealet er medregnet 465kvm "andet areal"						
1014072110000	Kærskiftevej		Sidevej sø.f. Kærskiftevej	236		
	0 - 0 236		Pr.fællesvej §2 stk1			
1014076000000	Købmagergade		Amagertorv	514	6044,64	
	0 - 0 188		Kommunevej			
	0 188 412		Kommunevej			
	0 412 423		Kommunevej			
	0 423 514		Kommunevej			
Fra: 8 Til: 514 : Vejbredde fra 8.60m - 14.70m.						
1014080000000	Kødboderne			145		
	0 - 0 145		Kommunevej			
1014084000000	Kålagervej		Englandsvej	481	4632,03	
	0 - 0 481		Privat fællesvej			
1014088000000	Kaalundsgade		Vesterbrogade	92	979,8	
	0 - 0 92		Kommunevej			

Københavns Kommunes vejfortegnelse



Vej nr.	Vejnavn Bane Stationering	Station 0 Status	Længde	Areal	Vejbeskrivelse/Bemærkning
1014092000000	Laksegade	Vingårdsstræde	251	2274,06	
	0 - 0 155	Kommunevej			
	0 155 251	Kommunevej			
					Fra: 5 Til: 147 : Vejbredden er ca. 10m. Fra: 165 Til: 198 : Vejbredden er ca. 10m. / Fra: 209 Til: 248 : Vejbredden er ca. 10m.
1014096000000	Landehjælpevej	Kongelundsvej	359	4099,78	
	0 - 0 259	Privat fællesvej			
	0 259 359	Privat fællesvej			
1014100000000	Landemærket	Købmagergade	292	3915,72	
	0 - 0 35	Kommunevej			
	0 -35 125	Kommunevej			
	0 125 292	Kommunevej			
					Fra: 9 Til: 35 : Vejbredde fra 10,00m - 25,00m. Fra: 35 Til: 281 : Vejbredde fra 10,00m - 25,00m.
1014104000000	Landfogedvej	31m sydvest for Birkedommervej	78	1114,62	
	0 - 0 31	Privat fællesvej			
	0 -31 78	Privat fællesvej			
1014108000000	Landgildevej	Gårdfæstevej	118	1178,82	
	0 - 0 118	Privat fællesvej			
					Fra: 6 Til: 119 : I arealet er medregnet 199 kvm. vendeplads
1014112000000	Landgreven	Store Kongensgade	120	4032	
	0 - 0 120	Kommunevej			
	1 - 0 120	Kommunevej			
					Samlet areal angiver ahele pladsen inklusive nedkørsel til p-kælder
1014112010000	Landgreven	Store Kongensgade	120		
	0 - 0 120	Kommunevej			
1014116000000	Landlystvej	Vigerslevvej	377	7242,17	
	0 - 0 377	Kommunevej			
					VEJBREDDE: Vigerslevvej-Engdals Alle 19,41m. Engdals Alle-Hvidovre kommu- negrænse 20,00m. Private arealer udla-gt til vejens udvidelse. Fra: 11 Til: 377 : Vejbredde se vejforløb.

Københavns Kommunes vejfortegnelse



Vej nr.	Vejnavn Bane Stationering	Station 0 Status	Længde	Areal	Vejbeskrivelse/Bemærkning
1014120000000	Landsdommervej	Tagensvej	484	7676,24	
	0 - 0 266	Privat fællesvej			
	0 266 401	Privat fællesvej			
	0 401 484	Privat fællesvej			
					Fra: 18 Til: 266 : I samlet areal indgår 1570kvm " andet areal "
1014120020000	Landsdommervej	Landsdommervej (overfor husnr. 27)	184	1037,76	
	0 - 0 83	Privat fællesvej			
1014124000000	Landskronagade	Østerbrogade	696	11727,6	
	0 - 0 537	Kommunevej			VEJBREDDE: Østerbrogade-Vennemindevej18.83-15.69m.(Udlæg til 18.83m. linienfra flere grunde).
	0 537 696	Privat fællesvej			VEJBREDDE: Østerbrogade-Vennemindevej18.83-15.69m.(Udlæg til 18.83m. linienfra flere grunde).
					Fra: 15 Til: 537 : Vejbredde se vejforløb.
1014124010000	Landskronagade	Syd for Landskronagade	50		
	0 - 0 50	Privat fællesvej			
1014128000000	Landvindingsgade	Tømmergravsgade	319	7474,17	
	0 - 0 319	Privat fællesvej			
					Fra: 20 Til: 319 : I arealet er medregnet 2631 kvm. fra det 8,8m brede sporareal
1014132000000	Langagervej	Vigerslev Allé	780	11473,8	
	0 - 0 780	Privat fællesvej			
					Fra: 164 Til: 540 : I arealet er medregnet 1790 kvm. for pladsen ved Danshøjvej.
1014132010000	Langagervej	Langagervej	93	2295,24	
	0 - 0 93	Privat fællesvej			
					Fra: 10 Til: 83 : Arealet er pladsen sv.f. Langagervej ved Lundsfrydvej.
1014132020000	Langagervej	Langagervej	41	439,93	
	0 - 0 41	Privat fællesvej			
					Fra: 9 Til: 31 : Sidevej øst for Langagervej. Nord for grønt område v/ Gladbovej
1014136000000	Langdraget	Grøndals Parkvej	195	1439,1	
	0 - 0 195	Privat fællesvej			

Københavns Kommunes vejfortegnelse



Vej nr.	Vejnavn Bane Stationering	Station 0 Status	Længde	Areal	Vejbeskrivelse/Bemærkning
1014148000000	Lange - Müllers Gade 0 - 0 199	Nygårdsvej Privat fællesvej	199	3371,06	
1014138000000	Langebro 0 - 0 250	H.C.Andersens Boulevard Kommunevej	250	8000	Fra: 0 Til: 250 : Vejbredden er ca. 32.00m.Længden af cykelbanerne er 504m.
1014140000000	Langebrogade 0 - 0 491	Ved Langebro Kommunevej	491	10736,1	VEJBREDDE: 12.10-26.00m.(samt en plads- agtig udvidelse ved den østlige ende(vedkanalen)). Fra: 0 Til: 474 : Vejbredde se vejforløb
1014144000000	Langelinie 0 - 0 714 0 714 888	Folke Bernadottes Allé Kommunevej Offentlig sti	888	6441,93	Fra: 152 Til: 716 : Parkeringspladsen ved Langelinie Pavilionen ejes af Forsvarets Bygningstjeneste, som har udlejet til Københavns Ejendomme.
1014144010000	Langelinie 0 - 0 83	Langelinie Kommunevej	83	519,58	
1014143000000	Langelinie Allé 0 - 0 221	Langelinie Kommunevej	228		
1014143600000	Langelinie Allé 0 - 0 41	Langelinie Allé Kommunevej	69	616	
1014143800000	Langelinie Allé 0 229 1.048	Langelinekaj Kommunevej	1.048	17609	
0009974000000	Langelinie Promenade 0 - 0 1.117	Langelinie Kommunevej	1.117	1044,85	Fra:0 Til:292 Indre By. Fra:292 Til:1117 Østerbro. Fra:0 Til:292 offentlig sti hen til promenaden.
1014145000000	Langeliniebro 0 - 0 32 0 172 292	Østbanegade Kommunevej Kommunevej	292		

Københavns Kommunes vejfortegnelse



Vej nr.	Vejnavn Bane Stationering	Station 0 Status	Længde	Areal	Vejbeskrivelse/Bemærkning
1014147000000	Langeliniekaj 0 - 0 73	Langelinie Alle Kommunevej	894	768,84	
					Fra: 10 Til: 73 : Del af vejstrækningen har ændret navn til Langelinie Allé 1 marts 2009
1014152000000	Langesund 0 - 0 151	Privat fællesvej	151		
					Fra: 100 Til: 155 : Passage / Fra: 10 Til: 81 : Passage
1014154000000	Langhusvej 0 - 0 495	Ruten Kommunevej	495	9801	
1014156000000	Langkærsti 0 - 0 112	Langkærvej Pr.fællesvej §2 stk1	112	336	
1014160000000	Langkærvej 0 - 0 232 0 232 243	Åbjergvej Privat fællesvej Privat fællesvej	243	3713,04	
					Fra: 232 Til: 245 : Vendeplads
1014164000000	Langvaddam 0 - 0 56 0 149 520	Ålstrupvej Privat fællesvej Privat fællesvej	520	1799,2	
					Fra: 0 Til: 56 : Mellem Sæbyholmvej og Saxhøjvej er sikret areal til fodgængerpromenade Fra: 263 Til: 354 : Fodgængerpromenade / Fra: 365 Til: 445 : Fodgængerpromenade / Fra: 445 Til: 509 : Mellem Saxhøjvej og Ulriksdalvej er anlagt 15m bred fodgængerpromenade
1014168000000	Langøgade 0 - 0 285	Jagtvej Privat fællesvej	285	4320,6	
1014172000000	Laplandsgade 0 - 0 238	Uplandsgade Kommunevej	238	4374,44	
1014176000000	Larsbjørnsstræde 0 - 0 111 0 111 181	Vestergade Kommunevej Kommunevej	181	1431,71	
1014178300000	Larsens Plads 0 - 0 873	Nø. f. Sankt Annæ Plads Pr.fællesvej §2 stk1	873		

Københavns Kommunes vejfortegnelse



Vej nr.	Vejnavn Bane Stationering	Station 0 Status	Længde	Areal	Vejbeskrivelse/Bemærkning
1014180000000	Larslejsstræde	Sankt Peders Stræde	197	1461,74	
	0 - 0 114	Kommunevej			
	0 114 197	Kommunevej			
1014184000000	Lauravej	Blankavej	188	3201,64	
	0 - 0 188	Privat fællesvej			
1014188000000	Laurids Skaus Gade	Ågade	210	3924,9	
	0 - 0 208	Kommunevej			VEJBREDDE: Ca. 20.00m.Strækningen: Hiort Lorenzens Gade-Ågadeer privat. Fra: 17 Til: 70 : Varierende bredder af kørebane og fortove (rabat)I samlet areal er medregnet et areal ved Ågade (husnr. 90) = 40kvm.Off. vej 13 -09-06. / Fra: 70 Til: 195 : Vejbredde se vejforløb
1014192000000	Lautrupsgade	Strandvæng/Kalkbræn derihavnsge	73	1073,1	
	0 - 0 73	Privat fællesvej			
1014192020000	Lautrupsgade	Lautrupsgade	546	4226,04	
	0 - 0 546	Privat fællesvej			
1014196000000	Lavendelstræde	Kattesundet	130	990,6	
	0 - 0 130	Kommunevej			Fra: 5 Til: 122 : Vejbredden er ca. 10.00m.
1014200000000	Ledagersti	Ledagervej	96		
	0 - 0 96	Pr.fællesvej §2 stk1			
1014204000000	Ledagervej	Åbjergvej	81	751,68	
	0 - 0 81	Privat fællesvej			

Københavns Kommunes vejfortegnelse



Vej nr.	Vejnavn	Station 0	Længde	Areal	Vejbeskrivelse/Bemærkning
Bane	Stationering	Status			
1014208000000	Leifsgade	Njalsgade	418	10162,4	
0	- 0 45	Kommunevej			
0	-45 100	Kommunevej			
0	100 154	Kommunevej			
0	154 209	Kommunevej			
0	209 418	Kommunevej			
					Fra: 9 Til: 45 : Off. vej 03-08-06. Fra: 64 Til: 100 : Off. vej 03-08-06. Fra: 119 Til: 154 : Off. vej 03-08-06. Fra: 173 Til: 209 : Off. vej 03-08-06. Fra: 228 Til: 407 : Off. vej 03-08-06. I samlet areal er medregnet arealer ved husnr. 17 -33 = 437kvm samt legeplads og elevatormedgange på Leifsgade P-anlæg = 2307kvm.
1014212000000	Løjrevej	Hvalsøvej	222	2384,28	
0	- 0 222	Privat fællesvej			
1014216000000	Lembergsgade	Hessensgade	288	3559,68	
0	-60 288	Privat fællesvej			
					Fra: 189 Til: 288 : I arealet er medregnet 430 kvm. beplantet areal
1014220000000	Lemnosvej	Kastrupvej	280	3262	
0	- 0 280	Privat fællesvej			
1014222000000	Leo Mathisens Vej	Danneskjold Samsøes Allé	97	1320,17	
0	- 0 97	Privat fællesvej			
1014224000000	Lerchenborgvej	Nørager Plads	80	710,4	
0	- 0 80	Privat fællesvej			
1014228000000	Lerfosgade	Brigadevej	142	2007,88	
0	- 0 142	Kommunevej			
					Fra: 12 Til: 94 : 251kvm. udgør grønt areal som er privat fællesvej. Off.vej 13-09-06. / Fra: 94 Til: 132 : Off. vej 13-09-06.

Københavns Kommunes vejfortegnelse



Vej nr.	Vejnavn	Station 0	Længde	Areal	Vejbeskrivelse/Bemærkning
Bane	Stationering	Status			
1014232000000	Lergravsvej	Moselgade	1.072	12703,2	
0	- 0 639	Kommunevej			
0	639 985	Privat fællesvej			
0	985 1.072	Privat fællesvej			
					Fra: 11 Til: 57 : Vejbredde : 12,55m - 15,69m. Legeplads. / Fra: 57 Til: 171 : Vejbredde : 12,55m - 15,69m. / Fra: 191 Til: 639 : Vejbredde : 12,55m - 15,69m. Fra: 658 Til: 907 : Nordlige del
1014232020000	Lergravsvej	Strandlodsvej	294	2375,52	
0	- 0 243	Privat fællesvej			
					Fra: 0 Til: 243 : Arealet er incl. en vendeplads.Sydlig del af Lergravsvej.
101423202A000	Lergravsvej	Lergravsvej	55	100,65	
0	- 0 55	Privat Fælles sti			
101423202B000	Lergravsvej	Lergravsvej	55	353,1	
0	- 0 55	Privat fællesvej			
1014236000000	Lersø Parkallé	Jagtvej	2.183	93366,91	
0	- 0 2.183	Kommunevej			VEJBREDDE: Jagtvej- Jernbaneviadukten62.77m. Under jernbaneviadukten 20.00mJernbaneviadukten- Strødamvej 50.00m.Strødamvej-Tuborgvej 30.00m. I beggesider af vejen(for vestsiden dog kun Ha-raldsgade-Vermundsgade) ligger 8.14m.brede arealer. Udlag
1	- 0 650	Kommunevej			VEJBREDDE: Jagtvej- Jernbaneviadukten62.77m. Under jernbaneviadukten 20.00mJernbaneviadukten- Strødamvej 50.00m.Strødamvej-Tuborgvej 30.00m. I beggesider af vejen(for vestsiden dog kun Ha-raldsgade-Vermundsgade) ligger 8.14m.brede arealer. Udlag Fra: 17 Til: 1020 : Vejbredden se vejforløb.I samlet areal indgår forlængelsen af Vermundsgade.Bydele : Lige husnr. = Østerbro, ulige husnr. = Nørrebro. / Fra: 1020 Til: 2172 : Vejbredde se vejforløb. Fra: 17 Til: 1020 : Vejbredden se vejforløb.I samlet areal indgår forlængelsen af Vermundsgade.Bydele : Lige husnr. = Østerbro, ulige husnr. = Nørrebro.
1014236010000	Lersø Parkallé	Lersø Parkallé	34		
0	- 0 34	Kommunevej			
					Fra: 26 Til: 101 : Samlet areal indgår i Lersø Parkallé.

Københavns Kommunes vejfortegnelse



Vej nr.	Vejnavn Bane Stationering	Station 0 Status	Længde	Areal	Vejbeskrivelse/Bemærkning
1014236020000	Lersø Parkallé 0 - 0 545	Nv.f. Jagtvej Privat fællesvej	545	3695,16	Fra: 13 Til: 317 : Østlige side / Fra: 335 Til: 485 : Østlige side
1014236030000	Lersø Parkallé 0 - 0 446	Vermundsgade Privat fællesvej	446	3126,46	Fra: 29 Til: 299 : Vestlige side
1014235000000	Lersøstien 0 - 0 904	Lersø Parkallé (bro over) Offentlig sti	904	4427	
1014238000000	Letlandsgade 0 - 0 115	Dannebrogsgade Kommunevej	115	974,05	
1014240000000	Lidemarksvej 0 - 0 130	Lindholmsvej Privat fællesvej	130	1180,4	
1014244000000	Liden Gunvers Vej 0 - 0 105 0 105 215	Italiensvej Privat fællesvej Privat fællesvej	215	1930,7	
1014248000000	Liden Kirstens Vej 0 - 0 132	Engvej Privat fællesvej	132	1487,64	
1014252000000	Liflandsgade 0 - 0 115	Amagerbrogade Kommunevej	115	1167,25	Fra: 11 Til: 116 : Off.vej 15-03-07.
1014260000000	Lille Farimagsgade 0 - 0 67	Øster Farimagsgade Kommunevej	67	598,31	Fra: 11 Til: 54 : Off.vej 02-07-2008 / Fra: 54 Til: 67 : Off.vej 02-07-2008
1014276000000	Lille Istedgade 0 - 0 89	Istedgade Kommunevej	89	784,09	
1014280000000	Lille Kannikestræde 0 - 0 55	Skindergade Kommunevej	55	404,8	Fra: 5 Til: 51 : Vejbredde fra 8.80-9.50m.

Københavns Kommunes vejfortegnelse



Vej nr.	Vejnavn Bane Stationering	Station 0 Status	Længde	Areal	Vejbeskrivelse/Bemærkning
1014284000000	Lille Kirkestræde 0 - 0 70	Nikolaj Plads Kommunevej	70	371	Fra: 4 Til: 62 : Ensrettet fra Nikolaj Plads
1014288000000	Lille Kongensgade 0 - 0 218	Kongens Nytorv Kommunevej	218	2108,06	Fra: 182 Til: 214 : Vejbredde fra 7.40m - ca.16.00m. / Fra: 29 Til: 165 : Vejbredde fra 7.40m - ca.16.00m.
1014292000000	Lille Strandstræde 0 - 0 166	Nyhavn Kommunevej	166	2159,66	Fra: 7 Til: 159 : Vejbredde fra 10.00m - 22.00m.
1014292010000	Lille Strandstræde 0 - 0 27	Lokalvej Kommunevej	27		Fra: 5 Til: 21 : Samlet areal indgår i Lille Strandstræde sidevejs nr. 0.
1014296000000	Lille Søndervoldstræde 0 - 0 74	Overgaden oven Vandet Kommunevej	74	378,14	Fra: 6 Til: 66 : Vejbredden er ca. 6.30m.
1014300000000	Lille theklavej 0 - 0 39	Theklavej station 173 Pr.fællesvej §2 stk1	39		
1014272000000	Lillegrund 0 - 0 111	Kirkegårdsvej Privat fællesvej	111	2013,54	
1014304000000	Lillevang 0 - 0 62	Privat fællesvej	62		
1014308000000	Lilliendalsvej 0 - 0 262	Havdrupvej Privat fællesvej	262	3099,46	
1014309300000	Lilly Helveg Petersens Plads 0 - 0 51	Borgmester Jensens Allé Kommunevej	51	625	Fra: 12 Til: 43 : Incl. dækningsgrav ved Jagtvej.Navneændring : Før Jacob Erlandsens Gade - ændret 8 okt. 2009Areal=625 m2.

Københavns Kommunes vejfortegnelse



Vej nr.	Vejnavn			Station 0	Længde	Areal	Vejbeskrivelse/Bemærkning
	Bane	Stationering	Status				
1014310000000	Lily Brobergs Vej			Ib Schönbergs Allé	178	2595	
	0	- 0	7	Privat fællesvej			
	0	- 7	74	Privat fællesvej			
	0	-74	114	Privat fællesvej			
	0	114	143	Privat fællesvej			
	0	143	178	Privat fællesvej			
1014312000000	Limfjordsvej			Grøndals Parkvej	839	7433,54	
	0	- 0	174	Privat fællesvej			
	0	174	349	Privat fællesvej			
	0	349	681	Privat fællesvej			
	0	681	839	Privat fællesvej			
1014320000000	Linde Allé			Grøndals Parkvej	536	6239,04	
	0	- 0	155	Kommunevej			VEJBREDDE: Ca.13.00m.Strækningen: Grøndals Parkvej-Ålekiste-vej er privat.
	0	155	536	Privat fællesvej			VEJBREDDE: Ca.13.00m.Strækningen: Grøndals Parkvej-Ålekiste-vej er privat. Fra: 36 Til: 112 : Samlet areal er grønt område + fortov i sydlig side.
1014324000000	Lindebugten			Vigerslevvej	575	5382	
	0	- 0	177	Privat fællesvej			
	0	177	353	Privat fællesvej			
	0	353	575	Privat fællesvej			
1014324010000	Lindebugten			Lindebugten	72	835,2	
	0	- 0	21	Privat fællesvej			
	0	-21	54	Privat fællesvej			
	0	-54	72	Privat fællesvej			
1014324020000	Lindebugten			Lindebugten	70	835,1	
	0	- 0	53	Privat fællesvej			
	0	-53	70	Privat fællesvej			
1014324040000	Lindebugten			Lindebugten	104	1002,56	
	0	- 0	35	Privat fællesvej			
	0	-35	104	Privat fællesvej			

Københavns Kommunes vejfortegnelse



Vej nr.	Vejnavn	Station 0	Længde	Areal	Vejbeskrivelse/Bemærkning
Bane	Stationering	Status			
1014328000000	Lindehaven	Kongshaven	443	4319,25	
0	- 0	158	Privat fællesvej		
0	158	222	Privat fællesvej		
0	222	443	Privat fællesvej		
1014332000000	Lindehøjen	Bogholder Allé	158	1532,6	
0	- 0	158	Privat fællesvej		
1014332020000	Lindehøjen	Lindehøjen	54	524,88	
0	- 0	54	Privat fællesvej		
					Fra: 4 Til: 46 : Incl. plads.
1014336000000	Lindborgvej	Slotsherrensvej	86	760,24	
0	- 0	86	Privat fællesvej		
1014340000000	Lindenovsgade	Strandboulevarden	192	2939,52	
0	- 0	192	Kommunevej		
					Fra: 19 Til: 183 : I samlet areal er et ca.2,3m bredt areal = 148kvm ikke medregnet (privat fællesvej - langs husnr. 3-9).Off. vej 03-08-06.
1014344000000	Lindgreens Allé	Strandlodsvej	321	2927,52	
0	- 0	218	Privat fællesvej		
0	218	321	Privat fællesvej		
1014348000000	Lindholmsvej	Astrupvej	612	6217,92	
0	- 0	149	Privat fællesvej		
0	149	224	Privat fællesvej		
0	224	279	Privat fællesvej		
0	279	321	Privat fællesvej		
0	321	612	Privat fællesvej		
1014348020000	Lindholmsvej	Slotsherrensvej	87	764,46	
0	- 0	87	Kommunevej		
					Fra: 17 Til: 93 : Blind vej.

Københavns Kommunes vejfortegnelse



Vej nr.	Vejnavn	Station 0	Status	Længde	Areal	Vejbeskrivelse/Bemærkning
Bane	Stationering					
1014352000000	Linnésgade		Nørre Voldgade	464	4723,52	
0	- 0	25	Kommunevej			
0	-25	85	Kommunevej			
0	-85	221	Privat fællesvej			
0	221	330	Kommunevej			
0	330	464	Kommunevej			
						Fra: 91 Til: 221 : Den sydøstlige side af vejen (lige husnr.) er offentlig. (kun areal)
1014356000000	Lipkesgade		Kastelsvej	284	4666,12	
0	- 0	284	Kommunevej			
						Fra: 8 Til: 112 : Off.vej 06-06-06
1014361000000	Lise Ringheims Vej		Poul Richhardts Vej	61		
0	- 0	61	Privat fællesvej			
1014360000000	Liselundvej		Elmelundvej	189	540,54	
0	119	189	Privat fællesvej			
1014362400000	Litauens Plads		Mellem Estlandsgade og Letlandsgade	17	4536	
0	- 0	17	Privat fællesvej			
1014363300000	Liva Weels Plads		Haderslevgade	51	1056	
0	- 0	51	Kommunevej			
						Fra: 0 Til: 51 : Dele af pladsen indgår i Ny Carlsbergvej + Haderslevgades arealer. Samlet areal for hele pladsen= 1256m2.
1014364000000	Livjærggade		Kastelsvej	454	8208,32	
0	- 0	245	Kommunevej			
0	245	361	Kommunevej			
0	361	430	Kommunevej			
0	430	454	Kommunevej			
						Fra: 361 Til: 455 : Samt en del af en plads.
1014368000000	Livornovej		Italiensvej	267	2539,17	
0	- 0	267	Privat fællesvej			
1014372000000	Livøgade		Venøgade	76	596,89	
0	- 0	76	Privat fællesvej			

Københavns Kommunes vejfortegnelse



Vej nr.	Vejnavn	Station 0	Status	Længde	Areal	Vejbeskrivelse/Bemærkning
Bane	Stationering					
1014376000000	Lobeliavej		Sundbyvestervej	335	3011,65	
0	- 0	81	Privat fællesvej			
0	-81	106	Privat fællesvej			
0	106	150	Privat fællesvej			
0	150	335	Privat fællesvej			
1014380000000	Lodivej		Genuavej	137	1563,17	
0	- 0	137	Privat fællesvej			
1014384000000	Lombardigade		Amagerbrogade	253	4369,31	
0	- 0	253	Privat fællesvej			
1014388000000	Lotusvej		44m nord for Funkiavej	281	2579,58	
0	- 0	281	Privat fællesvej			
1014392000000	Louis Pios Gade		Gustav Bangs Gade	278	3124,72	
0	- 0	137	Privat fællesvej			
0	137	278	Privat fællesvej			
1011970000000	Luftmarinegade		Margretheholmsvej	157		
0	- 0	157	Privat fællesvej			
1011970040000	Luftmarinegade		Stisystem mellem rækkehusene	91	345,2	
0	- 0	91	Privat Fælles sti			
1011970060000	Luftmarinegade		Stisystem mellem rækkehusene	98	364,2	
0	- 0	98	Privat Fælles sti			
101197006A000	Luftmarinegade		Stisystem mellem rækkehusene	28	97,6	
0	- 0	28	Privat Fælles sti			
1011970080000	Luftmarinegade		Sti i grønt areal vest for rækkehusene	234	812,5	
0	- 0	234	Privat Fælles sti			
101197008A000	Luftmarinegade		Sti langs med de nordlige rækkehuse	113	455,18	
0	- 0	113	Privat Fælles sti			

Københavns Kommunes vejfortegnelse



Vej nr.	Vejnavn Bane Stationering	Station 0 Status	Længde	Areal	Vejbeskrivelse/Bemærkning
1014396000000	Luganovej 0 - 0 273	Rialtovej Privat fællesvej	273	3237,78	
1014400000000	Lukretiavej 0 - 0 88	Gåsebækvej Privat fællesvej	88	1318,24	
1014408000000	Lundbyesgade 0 - 0 77	Carstengsgade Kommunevej	77	534,38	Fra: 6 Til: 74 : Off.vej 06-06-06
1014412000000	Lundebakken 0 - 0 165	Emdrupvej Kommunevej	165	2052,6	VEJBREDDE: Emdrupvej-ca. 20m. mod nord15.00m. Herfra-Lundedalsvej 18.83m.Vest for vejstrækningen et privatareal der er vejareal iflg. matriklen.Færdselsarealets bredde er midler-tidig. Fra: 10 Til: 154 : Vejbredde se vejforløb.
1014416000000	Lundeborgvej 0 - 0 167	Tuborgvej Kommunevej	167	1576,48	VEJBREDDE: 10.00m.(Private arealer erudlagt til vejens udvidelse til 18.83m.) Fra: 13 Til: 170 : Vejbredde se vejforløb.
1014420000000	Lundedalsvej 0 - 0 180	Tuborgvej Kommunevej	180	1204,2	VEJBREDDE: Tuborgvej-Gentofte kommunegrænse 10.00m.###)Ellemosevej-jernbanenca.10.00m.####)#####) #)Det anlagte vej-areal ligger i nordsiden af udlægsarea-let. ##)Private arealer er udlagt tilvejens udvidelse til 18.83m. ###)Privatearealer f Fra: 13 Til: 181 : Vejbredde se vejforløb.
1014420010000	Lundedalsvej 0 - 0 265 0 265 285	Ellemosevej Kommunevej Privat fællesvej	285	3109,35	
101442001A000	Lundedalsvej 0 - 0 99	Lundedalsvej Privat fællesvej	99		
101442001B000	Lundedalsvej 0 - 0 84	Lundedalsvej Privat fællesvej	84	243,6	
1014424000000	Lundehusvej 0 - 0 530	Lyngbyvej Kommunevej	530	7955,3	VEJBREDDE: Private arealer er udlagt tilvejens udvidelse til 18.83m. Fra: 11 Til: 513 : Vejbredde se vejforløb.

Københavns Kommunes vejfortegnelse



Vej nr.	Vejnavn	Station 0	Status	Længde	Areal	Vejbeskrivelse/Bemærkning
	Bane Stationering					
1014424020000	Lundehusvej		Sidevej til husnr.10A og 10B	60	396	
	0 - 0 60		Privat fællesvej			Fra: 8 Til: 63 : Vejbredde : 10.00m, 6.00m og 4.00m.
1014428000000	Lundevangsvej		Ryvangs Allé	405	6382,8	
	0 - 0 405		Kommunevej			
1014432000000	Lundgårdet		Grøndals Parkvej	99		
	0 - 0 99		Pr.fællesvej §2 stk1			
1014436000000	Lundingsgade		Sortedam Dossering	108	1478,52	
	0 - 0 108		Kommunevej			
1014440000000	Lundsfrydvej		Danshøjvej	308	3274,04	
	0 - 0 308		Privat fællesvej			
1014444000000	Lundsgade		Stockholmsgade	193	2993,43	
	0 - 0 99		Kommunevej			
	0 -99 193		Kommunevej			
1014448000000	Lundtoftegade		Borups Plads	895	26438,3	
	0 - 0 895		Kommunevej			VEJBREDDE: Borups Plads-Hillerødgade ca.33.00m. Hillerødgade-Folm.Bendtsens PI25.00m.Incl. lokalkørebane. Del-vis grænsevej. Stillevej: Lokalkørebaneni den vestlige side(Borups Plads-Hille-rødgade) = 516m. Fra: 0 Til: 566 : Samlet areal incl. lokalkørebane i vestlig side.
1014448010000	Lundtoftegade		Hillerødgade (lokalb. i vest)	591		
	0 - 0 60		Privat fællesvej			
	0 -60 590		Privat fællesvej			Fra: 60 Til: 576 : Samlet areal indgår i Lundtoftegade 1014448.0. V refererer til lokalbane venstre side.
101444801D000	Lundtoftegade		Lundtoftegade husnr. 49	71		
	0 - 0 71		Privat fællesvej			

Københavns Kommunes vejfortegnelse



Vej nr.	Vejnavn Bane Stationering	Station 0 Status	Længde	Areal	Vejbeskrivelse/Bemærkning
1014452000000	Lupinvej	Sallingvej	183	1734,84	
	0 - 0 76	Privat fællesvej			
	0 -76 183	Privat fællesvej			
1014456000000	Lybækgade	Holmbladsgade	311	5370,97	
	0 - 0 311	Kommunevej			
					Fra: 10 Til: 298 : Off. vej 19-12-06
1014460000000	Lygten	Frederikssundsvej	832	16964,48	
	0 - 0 832	Kommunevej			
1014464000000	Lykkebovej	Vigerslev Allé	743	12601,28	
	0 - 0 385	Kommunevej			
	0 385 459	Kommunevej			
	0 459 528	Privat fællesvej			
	0 528 674	Privat fællesvej			
	0 674 743	Privat fællesvej			
1014464010000	Lykkebovej	Rosenholm Allé	143	3666,52	
	0 - 0 143	Privat fællesvej			
					Fra: 5 Til: 138 : I samlet areal indgår et pladsareal på 2336kvm.
1014468000000	Lyneborggade	Holmbladsgade	272	4143,9	
	0 - 0 272	Privat fællesvej			
1014472000000	Lynettevej	Øresundsvej	76	1475,16	
	0 - 0 76	Privat fællesvej			
					Fra: 32 Til: 85 : Ensrettet fra Rumæniensgade
1014476000000	Lyngbyvej	Jagtvej	766	35442,82	
	0 - 0 766	Kommunevej			VEJBREDDE: Jagtvej-Sejrøgade ca.48.00-67.00m. Sejrøgade-Hans Knudsens Plads25.00m. Hans Knudsens Plads-Kommunegræn-sen ca.13.00-30.00m(lokalveje på begge sider af motorvejen.VEJNUMMER: Motorvejen(Rovsingsgade-Kom-munegrænsen) er hovedlandevej o
	1 - 0 766	Kommunevej			VEJBREDDE: Jagtvej-Sejrøgade ca.48.00-67.00m. Sejrøgade-Hans Knudsens Plads25.00m. Hans Knudsens Plads-Kommunegræn-sen ca.13.00-30.00m(lokalveje på begge sider af motorvejen.VEJNUMMER: Motorvejen(Rovsingsgade-Kom-munegrænsen) er hovedlandevej o

Københavns Kommunes vejfortegnelse



Vej nr.	Vejnavn Bane Stationering	Station 0 Status	Længde	Areal	Vejbeskrivelse/Bemærkning
1014476010000	Lyngbyvej 0 - 0 1.238	Kommunegrænsen Kommunevej	1.238	17355,11	
1014476020000	Lyngbyvej 0 - 0 1.137	Rovsinggade (lokalbane) Kommunevej	1.137	16850,34	
101447602A000	Lyngbyvej 0 - 0 114	Lyngbyvej (lokalvej) Privat fællesvej	114		
101447602B000	Lyngbyvej 0 - 0 120	Lyngbyvej 98 Privat fællesvej	120	658,23	
1014480000000	Lyngholmvej 0 - 0 437 0 437 457 0 457 637	Ålekistevej Privat fællesvej Privat fællesvej Privat fællesvej	637	6389,11	
					Fra: 12 Til: 56 : I arealet er medregnet 220 kvm. midterrabat.
1014482400000	Lyngsies Plads 0 - 0 32	Lygten Kommunevej	32	679	
					Fra: 0 Til: 32 : Pladsens areal foruden vejareal er 679 m2.
1014484000000	Lyngvigvej 0 - 0 208	Toftøjevej Privat fællesvej	208	1649,44	
1014488000000	Lynæssgade 0 - 0 49	Guldbergsgade Kommunevej	49	332,22	
1014492000000	Lyongade 0 - 0 425	Amagerbrogade Kommunevej	425	7195,25	
					Fra: 10 Til: 28 : Off. vej 13-09-06. / Fra: 28 Til: 87 : Off. vej 13-09-06. / Fra: 87 Til: 414 : Off.vej 13-09-06.
1014492010000	Lyongade 0 - 0 74	Lokalkørebanelen fra Lyongade Kommunevej	74	657,86	
					Fra: 14 Til: 56 : I samlet areal er medregnet et grønt areal.Off. vej 13-09-06.
1014496000000	Lyrskovgade 0 - 0 285	Enghavevej Kommunevej	285	5452,05	

Københavns Kommunes vejfortegnelse



Vej nr.	Vejnavn	Station 0	Status	Længde	Areal	Vejbeskrivelse/Bemærkning
Bane	Stationering					
101450000000	Lysefjordsgade	Gullandsgade		107	1638,17	
0	- 0	107	Privat fællesvej			Fra: 10 Til: 97 : Heraf er 944 kvm. hegnede forhaver (rabatter)
101450400000	Lyshøj Allé	Toftegårds Allé		389	6990,33	
0	- 0	389	Pr.fællesvej §2 stk1			Fra: 13 Til: 318 : Et grønt midterareal er medregnet = 13.70m bredt.
101450800000	Lyshøjgårdsvej	Kjældsgårdsvej		870	16182	
0	- 0	115	Privat fællesvej			VEJBREDDE: Molbechsvej-Rasmus Rasks Vejca.28.00m. Rasmus Rasks Vej-Fengersvej18.83m.Ved nordsiden er en del afdet anlagte vejareal beliggende på jernbanens terræn. Jernbaneterrænet har ikkefacaderet til vejstrækningen. Ud formatr.nr. 1700 og
0	115	870	Kommunevej			VEJBREDDE: Molbechsvej-Rasmus Rasks Vejca.28.00m. Rasmus Rasks Vej-Fengersvej18.83m.Ved nordsiden er en del afdet anlagte vejareal beliggende på jernbanens terræn. Jernbaneterrænet har ikkefacaderet til vejstrækningen. Ud formatr.nr. 1700 og Fra: 115 Til: 283 : Vejbredde se vejforløb. / Fra: 307 Til: 870 : Vejbredde se vejforløb
101451200000	Lystrupvej	Valløvej		251	2359,4	
0	- 0	251	Privat fællesvej			
101451600000	Læderstræde	Højbro Plads		184	1556,64	
0	- 0	184	Kommunevej			Fra: 25 Til: 205 : Vejbredde fra 8.20-11.90m.
101452000000	Lærdalsgade	Amagerbrogade		97	1139,75	
0	- 0	97	Kommunevej			Fra: 9 Til: 87 : Vejbredde fra ca.9.0-ca.12.0m.
101452400000	Lærkebakken	Engsvinget		172	1429,32	
0	- 0	172	Privat fællesvej			
101452800000	Lærkevej	Frederikssundsvej		254	3398,52	
0	- 0	254	Privat fællesvej			

Københavns Kommunes vejfortegnelse



Vej nr.	Vejnavn	Station 0	Status	Længde	Areal	Vejbeskrivelse/Bemærkning
	Bane Stationering					
1014532000000	Læssøesgade		Sortedam Dossering	291	3168,99	
	0 - 0 114		Kommunevej			
	0 114 291		Kommunevej			
Fra: 4 Til: 106 : Off.vej 06-06-06						
1014536000000	Læstedet		Vigerslevvej	231	2060,52	
	0 - 0 98		Privat fællesvej			
	0 -98 231		Privat fællesvej			
1014540000000	Løgstørgade		Viborggade	434		
	0 - 0 434		Kommunevej			
1014540400000	Løgstørgade		Randersgade	77	986,37	
	0 - 0 77		Kommunevej			
Fra: 12 Til: 63 : Arealet er medregnet i Bopa Plads.						
1014544000000	Lønborg Allé		Landlystvej	143	1269,84	
	0 - 0 143		Privat fællesvej			
1014548000000	Løngangstræde		Vandkunsten	151	1738,01	
	0 - 0 151		Kommunevej			
1014552000000	Lønporten		Vognmagergade	84	815,64	
	0 - 0 84		Kommunevej			
1014556000000	Lønstrupvej		Ålekistevej	622	8378,34	
	0 - 0 168		Kommunevej			
	0 168 213		Kommunevej			
	0 213 622		Privat fællesvej			
Fra: 12 Til: 168 : Langs nordsiden af det offentlige vejareal er udlagt et 4m bredt areal.						
1014560000000	Løvetandsvej		Frederikssundsvej	550	6072	
	0 - 0 28		Privat fællesvej			
	0 -28 142		Privat fællesvej			
	0 142 189		Privat fællesvej			
	0 189 316		Privat fællesvej			
	0 316 550		Privat fællesvej			
Fra: 33 Til: 142 : Til arealet kan tillægges 1364 kvm.grønt areal (legeplads)						

Københavns Kommunes vejfortegnelse



Vej nr.	Vejnavn	Station 0	Status	Længde	Areal	Vejbeskrivelse/Bemærkning
	Bane Stationering					
1014560010000	Løvetandsvej		15m n. for Frederikssundsvej	108	1080	
	0 - 0 108		Privat fællesvej			Fra: 0 Til: 109 : Til arealet kan tillægges 1364 kvm. grønt areal (legeplads)
1014564000000	Løvholmen		Klingseyvej	205	2384,15	
	0 - 0 205		Privat fællesvej			
1014572000000	Løvstræde		Købmagergade	110	723,8	
	0 - 0 110		Kommunevej			Fra: 7 Til: 105 : Vejbredde fra 6.60m - 7.90m.
1014576000000	Magdelonevej		Bispebjergvej	314	2998,7	
	0 - 0 314		Privat fællesvej			
1014580000000	Magistervej		Landsdommervej	370	5527,8	
	0 - 0 92		Privat fællesvej			
	0 -92 172		Privat fællesvej			
	0 172 370		Privat fællesvej			Fra: 191 Til: 377 : I arealet er medregnet 1363 kvm. græsareal (yderrabat)
1014584000000	Magstræde		Knabrostræde	104	618,8	
	0 - 0 104		Kommunevej			Fra: 4 Til: 99 : Vejbredde fra 5.70-7.20m.
1014586000000	Major Anders Lassens Vej		Tuborgvej	364	1215,76	
	0 - 0 364		Privat fællesvej			
1014588000000	Majporten		Amagerfælledvej	81	480,33	
	0 - 0 81		Kommunevej			Fra: 50 Til: 71 : Off. vej 13-09-06. I samlet areal er medregnet del af pladsareal Ca.131kvm er anlagt som forhaver (privat fællesvej) / Fra: 12 Til: 50 : Off. 13-09-06.Ca.488kvm. er anlagt som forhaver (privat fællesvej.)
1014592000000	Majrosevej		Følfodvej	128	1099,52	
	0 - 0 128		Privat fællesvej			
1014596000000	Malakkavej		Japanvej	77	699,93	
	0 - 0 77		Privat fællesvej			

Københavns Kommunes vejfortegnelse



Vej nr.	Vejnavn Bane Stationering	Station 0 Status	Længde	Areal	Vejbeskrivelse/Bemærkning
101460000000	Malmøgade 0 - 0 150	Stockholmsgade Kommunevej	150	2443,5	Strækningen: Upsalagade-Øster Farimagsgade nedlagt i.h.t. deklaration af 3-12-86 (passage mulig af sti). Fra: 13 Til: 141 : Se vejforløb.
101460400000	Maltagade 0 - 0 115	Højdevej Privat fællesvej	317	970,02	
101460800000	Mandalsgade 0 - 0 79	Østbanegade Kommunevej	79	863,47	
101461000000	Mandelvej 0 - 0 139	Grøndalsvænge Allé Privat fællesvej	139	1377	
101461200000	Mansasvej 0 - 0 247	Panumsvej Kommunevej	247	2121,73	Fra: 115 Til: 238 : Private arealer er udlagt til vejens udvidelse til 18,83m. / Fra: 8 Til: 97 : Private arealer er udlagt til vejens udvidelse til 18,83m.
101461600000	Mantuavej 0 - 0 272	Italiensvej Privat fællesvej	272	2600,32	
101462000000	Manøgade 0 - 0 156	Jagtvej Privat fællesvej	156	2453,88	
101462400000	Marathonvej 0 - 0 226	Grækenlandsvej Privat fællesvej	226	2535,72	
101462800000	Marbjergvej 0 - 0 327	Frederikssundsvej Kommunevej	327	5696,34	Fra: 13 Til: 311 : Private arealer er udlagt til vejens udvidelse til 20,00m. fra enkelte grunde.
101463200000	Marengovej 0 - 0 174	Backersvej Privat fællesvej	174	3119,82	Fra: 11 Til: 167 : Heraf er 265kvm. "andet areal" (rabat)
101463500000	Margretheholmsvej 0 - 0 57	Refshalevej Privat fællesvej	57		

Københavns Kommunes vejfortegnelse



Vej nr.	Vejnavn	Station 0	Status	Længde	Areal	Vejbeskrivelse/Bemærkning
	Bane Stationering					
101463500A000	Margretheholmsvej		Forlandet	410	9930,81	
	0 - 0 410		Privat fællesvej			
1014636300000	Maria Kirkeplads		Istedgade	61		
	0 - 0 61		Kommunevej			
1014640000000	Maribovej		Vigerslevvej	411	4171,65	
	0 - 0 204		Privat fællesvej			
	0 204 334		Privat fællesvej			
	0 334 383		Privat fællesvej			
	0 383 411		Privat fællesvej			
						Fra: 11 Til: 204 : I arealet er medregnet 163 kvm. pladsareal Fra: 383 Til: 412 : Var. vejbredde. I arealet er medregnet areal til vendeplads
1014642400000	Marie Christensens Plads		Sallingvej	28	1733	
	0 - 0 28		Kommunevej			
						Fra: 0 Til: 30 : Pladsen navngivet 23 september 2009. Areal=1733 m2.
1014644000000	Markmandsgade		Amagerbrogade	216	4084,56	
	0 - 0 216		Kommunevej			
1014648000000	Markskellet		Jyllingevej	129		
	0 - 0 129		Pr.fællesvej §2 stk1			
1014652000000	Markskiftevej		Sundbyvestervej	109	1059,48	
	0 - 0 109		Privat fællesvej			
1014656000000	Markvej		Grysgårdsvej	45	41,85	
	0 - 0 39		Privat fællesvej			
	0 -39 45		Privat fællesvej			
1014658000000	Marmorvej			498	1153,94	
	0 - 0 498		Privat fællesvej			
1014660000000	Marsalavej		Genuavej	295	2734	
	0 - 0 295		Privat fællesvej			
1014664000000	Marskengade		Østerbrogade	242	3506,58	
	0 - 0 242		Kommunevej			

Københavns Kommunes vejfortegnelse



Vej nr.	Vejnavn	Station 0	Status	Længde	Areal	Vejbeskrivelse/Bemærkning
	Bane Stationering					
1014668000000	Marstalsgade		Hobrogade	231		
	0 - 0 231		Kommunevej			
1014668800000	Marstalsgade		Strandboulevarden	425		
	0 232 425		Kommunevej			
1014676000000	Marthagade		Kildevældsgade	86	1222,92	
	0 - 0 86		Privat fællesvej			
1014680000000	Masnedøgade		Jagtvej	414	6495,66	
	0 - 0 414		Privat fællesvej			
1014684000000	Matthæusgade		Dannebrogsgade	464	6250,08	
	0 - 0 109		Kommunevej			
	0 109 263		Kommunevej			
	0 263 464		Kommunevej			
1014688000000	Meinungsgade		Nørrebrogade	244	3079,28	
	0 - 0 11		Kommunevej			VEJBREDDE: Nørrebrogade-Prinsesse Charlottes Gade 15.60m. Prinsesse CharlottesGade -Guldbergsgade 12.50m.
	0 -11 237		Kommunevej			VEJBREDDE: Nørrebrogade-Prinsesse Charlottes Gade 15.60m. Prinsesse CharlottesGade -Guldbergsgade 12.50m.
	0 237 244		Kommunevej			VEJBREDDE: Nørrebrogade-Prinsesse Charlottes Gade 15.60m. Prinsesse CharlottesGade -Guldbergsgade 12.50m. Fra: 11 Til: 237 : Vejbredde se vejforløb.Ensrettet fra Guldbergsgade.
1014688020000	Meinungsgade		passage	50	675	
	0 - 0 50		Kommunevej			Fra: 7 Til: 50 : Off.vej 09-10-06.
1014692000000	Mejsevænget		Rørsangervej	115	1995,25	
	0 - 0 115		Privat fællesvej			Fra: 6 Til: 111 : Anlagt som haveanlægLængde = fortov.
1014696000000	Meklenborggade		Holmbladsgade	66	1073,16	
	0 - 0 66		Privat fællesvej			
1014700300000	Melchiors Plads		Nordre Frihavsgade	46	1115,04	
	0 - 0 46		Kommunevej			

Samlet areal for plads med vej=1383 m2.

Københavns Kommunes vejfortegnelse



Vej nr.	Vejnavn Bane Stationering	Station 0 Status	Længde	Areal	Vejbeskrivelse/Bemærkning
1014704000000	Meldahlsgade 0 - 0 130	Vesterbrogade Pr.fællesvej §2 stk1	130	1851,2	Fra: 12 Til: 130 : Privat fællesvej Maj 2007
1014708000000	Mellemforts Allé 0 - 0 81	Kvintus Allé Privat fællesvej	81	1129,95	
1014712000000	Mellemeleddet 0 - 0 154	Hanstedvej Privat fællesvej	154	1299,76	
1014716000000	Mellemtoftevej 0 - 0 181	Toftegårds Allé Kommunevej	181	2729,48	Fra: 13 Til: 103 :
1014720000000	Mellemvangen 0 - 0 253 0 253 314 0 314 527 0 527 710	Hyrdevangen Privat fællesvej Privat fællesvej Privat fællesvej Privat fællesvej	710	7582,8	Fra: 527 Til: 697 :
1014724000000	Merløsevej 0 - 0 598	Korsager Allé Privat fællesvej	598	5812,56	
1014728000000	Messinavej 0 - 0 312	Øresundsvej Privat fællesvej	312	4202,64	Fra: 135 Til: 262 : Incl. 123 kvm. "andet areal" / Fra: 110 Til: 135 : samt en plads m. parkering og græsareal
0009928000000	Metrosti-Østamager 0 - 0 771	Lergravsvej Offentlig sti	771	3605	
1014733000000	Metrovej 0 - 0 580	Privat fællesvej	580	9899	
1014733030000	Metrovej 0 - 0 51	1014733030000 Privat fællesvej	51	497,85	
1014733050000	Metrovej 0 - 0 236	Metrovej Privat Fælles sti	236	493,76	

Københavns Kommunes vejfortegnelse



Vej nr.	Vejnavn Bane Stationering	Station 0 Status	Længde	Areal	Vejbeskrivelse/Bemærkning
1014736000000	Middelfartgade 0 - 0 216	Strandboulevarden Kommunevej	216	3587,76	Fra: 76 Til: 208 : Off.vej 25-01-07
1014740000000	Middelgrundsvej 0 - 0 206	Amagerbrogade Privat fællesvej	206	3287,76	
1014744000000	Midgårdsgade 0 - 0 121	Mimersgade Privat fællesvej	130	1795,3	Fra: 0 Til: 112 : Vejen er kun anlagt til 18,83m linien på de første ca. 25m fra Mimersgade.
1014745000000	Midtermolen 0 - 0 264	Indiakaj Kommunevej	264	6116,88	Fra: 8 Til: 264 : 2134 kvm. P - areal midt i vejen er med i samlet areal - samt nedkørsel til P - kælder .P-kælderen er privat. Offentlig vej 20-11 -2009
1014746000000	Midtfløjene 0 - 0 158	Langhusvej Privat fællesvej	263	1872,56	
1014748000000	Mikkel Bryggers Gade 0 - 0 101	Frederiksberggade Kommunevej	101	805,98	
1014752000000	Mikkel Skovs Allé 0 - 0 100	Obdams Allé Privat fællesvej	100	1179	Fra: 6 Til: 100 : Blind vej.
1014756000000	Mikkel Vibes Gade 0 - 0 69	Overgaden oven Vandet Kommunevej	69	1006,02	
1014760000000	Milanovej 0 - 0 173 0 173 507 0 507 602 0 602 664	Øresundsvej Privat fællesvej Privat fællesvej Privat fællesvej Privat fællesvej	664	7277,44	
1014764000000	Milosvej 0 - 0 219	Grækenlandsvej Privat fællesvej	219	1971	

Københavns Kommunes vejfortegnelse



Vej nr.	Vejnavn	Station 0	Status	Længde	Areal	Vejbeskrivelse/Bemærkning
	Bane Stationering					
1014768000000	Mimersgade		Jagtvej	1.018	17509,6	
	0 - 0 366		Kommunevej			
	0 366 662		Kommunevej			
	0 662 1.018		Kommunevej			
						Fra: 13 Til: 366 : Cykelstriber i begge sider ved Jagtvej. Fra: 366 Til: 662 : Cykelstriber fra Bragesgade til Hamletsgade i begge sider. Fra: 662 Til: 977 : Cykelstriber fra Hamletsgade til Ole Jørgensens Gade i begge sider
1014772000000	Mimosavej		Lupinvej	143	1329,9	
	0 - 0 143		Privat fællesvej			
1014776000000	Mindstrupvej		Vindingevej	70	650,3	
	0 - 0 70		Privat fællesvej			
						Fra: 5 Til: 70 : Samt en rotunde
1014784000000	Mirabellevej			180		
	0 - 0 180		Privat fællesvej			
1014788000000	Mitchellsgade		Polititorvet	167	2862,38	
	0 - 0 167		Kommunevej			
						Fra: 10 Til: 102 : Ensrettet mod Stoltenbergsgade
1014788800000	Mitchellsgade		Polititorvet	283		
	0 168 283		Kommunevej			
1014792000000	Mjøsensgade		Gullandsgade	117	1882,53	
	0 - 0 117		Privat fællesvej			
						Fra: 9 Til: 109 : I arealet er medregnet 313 kvm. forhavearealer, svarende til 3,13m brede hegnede forhaver (rabatter) i nordøstlige side
1014794300000	Mogens Fogs Plads		Vigerslev Allé	85	2005	
	0 - 0 85		Privat fællesvej			
1014796000000	Molbechsvej		Lyshøjgårdsvej	185	3050,65	
	0 - 0 185		Kommunevej			
1014800000000	Moldaugade		Rødegård	111	1734,93	
	0 - 0 111		Kommunevej			
						Fra: 6 Til: 99 : Off. 13-09-06.

Københavns Kommunes vejfortegnelse



Vej nr.	Vejnavn Bane Stationering	Station 0 Status	Længde	Areal	Vejbeskrivelse/Bemærkning
1014802000000	Molestien	Bådehavnsgade	230	2674,9	
	0 - 0 230	Privat fællesvej			
					Fra: 10 Til: 231 : I samlet areal er medregnet et trekantsareal ud for Cirkelvej
1014802010000	Molestien	Molestien	135		
	0 - 0 135	Privat fællesvej			
1014804000000	Monrads Allé	Valby Langgade	438	5037	
	0 - 0 43	Privat fællesvej			
	0 -43 398	Privat fællesvej			
	0 398 438	Privat fællesvej			
					Fra: 398 Til: 433 : Plads indgår i samlet areal.
1014804020000	Monrads Allé	Mellem husnr. 10 og husnr.20	35	291,55	
	0 - 0 35	Privat fællesvej			
1014806400000	Monrads Plads	Valby Langgade	10	1294	
	0 - 0 10	Kommunevej			
					Areal =3971 m2.
1014808000000	Montagnevej		166		
	0 - 0 68	Privat fællesvej			
	0 -68 127	Privat fællesvej			
	0 127 166	Privat fællesvej			
1014812000000	Morbærvej		143		
	0 - 0 67	Privat fællesvej			
	0 -67 143	Privat fællesvej			
1014816000000	Morsøvej	Grøndals Parkvej	465	5500,95	
	0 - 0 465	Privat fællesvej			
1014820000000	Mosebakken	Hyrdevangen	375	3547,5	
	0 - 0 375	Privat fællesvej			
					Fra: 326 Til: 366 : I arealet er medregnet 2 rabatarealer med buskads, ialt 280 kvm.

Københavns Kommunes vejfortegnelse



Vej nr.	Vejnavn	Station 0	Længde	Areal	Vejbeskrivelse/Bemærkning
Bane	Stationering	Status			
1014824000000	Mosedalvej	Valby Langgade	299	3067,74	
0	- 0 74	Kommunevej			VEJBREDDEN: Er ca. 10.0m. Det vestlige fortov og en del af køre-banen er matrikuleret under de tilstødende grunde.
0	-74 299	Privat fællesvej			VEJBREDDEN: Er ca. 10.0m. Det vestlige fortov og en del af køre-banen er matrikuleret under de tilstødende grunde. Fra: 10 Til: 74 : Vejbredde se vejforløb.
1014828000000	Moselgade	Frankrigsgade	402	6928,4	
0	- 0 72	Privat fællesvej			
0	-72 172	Privat fællesvej			
0	172 255	Kommunevej			
0	255 280	Kommunevej			
0	280 402	Kommunevej			
1014832000000	Moseskellet	Grønnemose Allé	404	2444,2	
0	- 0 41	Privat fællesvej			
0	-41 404	Privat fællesvej			Fra: 11 Til: 41 : Af anlægsbredden 12,5m, er ca. halvdelen af vejarealet beliggende på kommunalt parkareal. Fra: 41 Til: 404 : Af anlægsbredden 12,5m er ca. halvdelen af vejarealet beliggende på kommunalt parkareal.
1014834000000	Mosestykket	Gadekærvej	83	781,03	
0	- 0 83	Privat fællesvej			
1014836000000	Mosesvinget	Hareskovvej	1.406	14425,56	
0	- 0 50	Kommunevej			
0	-50 845	Privat fællesvej			
0	845 1.406	Kommunevej			Fra: 11 Til: 50 : Vejbredde: 10,00m - 30,00m. Fra: 861 Til: 1274 : I samlet areal indgår et pladsareal ved Horsebakken = 986kvm. / Fra: 1274 Til: 1394 : I samlet areal indgår et pladsareal ved Radvadsvej = 450kvm.

Københavns Kommunes vejfortegnelse



Vej nr.	Vejnavn	Station 0	Station 0	Længde	Areal	Vejbeskrivelse/Bemærkning
	Bane Stationering	Status				
1014840310000	Mozarts Plads		Borgmester Christiansens Gade	181	4303	
	0 - 0 75		Kommunevej			VEJLÆNGDE: Hovedkørebane 51m.(Mozarts- vej-Borgmester Christiansens Gade)Lokalkørebane østlige side 106m.
	0 -75 181		Kommunevej			Fra: 11 Til: 168 : Vejtlængde se vejforløb. Areal=4303 m2
1014844000000	Mozartsvej		Mozarts Plads	410	7494,8	
	0 - 0 410		Kommunevej			
1014848000000	Muldager		Mørkhøjvej	406	3800,16	
	0 - 0 406		Privat fællesvej			
1014852000000	Mullerupvej		Borrebysvej	120	1070,4	
	0 - 0 120		Privat fællesvej			
1014864000000	Murergade		Smedegade	82	943	
	0 - 0 82		Kommunevej			
1014868000000	Musholmgade		Strynøgade	115	404,8	
	0 - 0 115		Privat fællesvej			Fra: 60 Til: 109 : Den resterende del af gadearealet er anlagt som legeplads med sti med forbindelse til Strynøgade langs højre side. / Fra: 7 Til: 60 :
1014872000000	Musvågevej		Frederikssundsvej	230	3318,9	
	0 - 0 230		Privat fællesvej			
1014875000000	Myggenæsgade		Artillerivej	372	4683,3	
	0 - 0 46		Kommunevej			
	0 -46 214		Privat fællesvej			
	0 214 372		Privat Fælles sti			Fra: 12 Til: 214 : Vejbredde : 8,40m = kørebane + vendeplads (156kvm) og cykel / gangsti = 8,60m.Privat fællesvej 22 august 2006. Fra: 214 Til: 360 : Kun cykel /gangsti
1014876000000	Mysundegade		Frederikstadsgade	171	2407,68	
	0 - 0 171		Kommunevej			

Københavns Kommunes vejfortegnelse



Vej nr.	Vejnavn Bane Stationering	Station 0 Status	Længde	Areal	Vejbeskrivelse/Bemærkning
1014880000000	Møgeltøndergade 0 - 0 65	Tøndergade Kommunevej	65	676,65	
Fra: 11 Til: 66 : Offentlig vej 28-01-2010					
1014884000000	Mølle Allé 0 - 0 175 0 175 270	Gammel Jernbanevej Privat fællesvej Privat fællesvej	270	4425,3	
1014888000000	Møllebakken 0 - 0 473	Byporten Privat fællesvej	473	4578,64	
1014892000000	Møllegade 0 - 0 297 0 297 544 0 544 585	Nørrebrogade Kommunevej Kommunevej Kommunevej	585	6645,6	
Fra: 10 Til: 232 : Vejbredde fra 9.00m -11.00m. Ensrettet fra Nørrebrogade. / Fra: 248 Til: 578 : Vejbredde fra 12.90m - 16.00m.					
1014896000000	Møllegårdsvej 0 - 0 168	Emdrupvej Privat fællesvej	168	1676,64	
1014900000000	Møllerloddet 0 - 0 97	Tomsgårdsvej Privat fællesvej	97	2136,88	
Fra: 14 Til: 87 : I samlet areal er medregnet et græsareal i midten = 1022 kvm					
1014904000000	Møntergade 0 - 0 88 0 -88 192	Gothersgade Kommunevej Kommunevej	192	2117,76	
VEJBREDDE: Pilestræde- Vognmagergade9.8m. Herfra-Gothersgade 14.4m.Desuden findes langs vejstrækningensnordvestlige side en på privat grund be-liggende 2.35m bred søjlegang der benyt-tes som fortov.Tillagt hjørner ved Møntergade og Christian IX's Gade. VEJBREDDE: Pilestræde- Vognmagergade9.8m. Herfra-Gothersgade 14.4m.Desuden findes langs vejstrækningensnordvestlige side en på privat grund be-liggende 2.35m bred søjlegang der benyt-tes som fortov.Tillagt hjørner ved Møntergade og Christian IX's Gade. Fra: 5 Til: 179 : Vejbredde se vejforløb.					
1014906300000	Møntmester Plads 0 - 0 73	Smedetofte/Møntme- stervej/Tomsgårdsvej Privat fællesvej	73	1798	

Københavns Kommunes vejfortegnelse



Vej nr.	Vejnavn	Station 0	Status	Længde	Areal	Vejbeskrivelse/Bemærkning
Bane	Stationering					
1014908000000	Møntmestervej		Sokkelundsvej	351	4024	
0	- 0	351	Privat fællesvej			
1014908800000	Møntmestervej		Tomsgårdsvej	566	2466	
0	352	566	Privat fællesvej			
1014912000000	Mørkhøjvej		Frederikssundsvej	666	12980,34	
0	- 0	666	Kommunevej			
1014916000000	Mågestien		Engsvinget	48		
0	- 0	48	Privat Fælles sti			
1014920000000	Mågevej		Hillerødgade	903	17301,48	
0	- 0	245	Kommunevej			
0	245	752	Kommunevej			
0	752	903	Privat fællesvej			
1014924000000	Mårumvej			71	474	
0	- 0	71	Privat fællesvej			
1014928000000	Naboløs		Læderstræde	50	306	
0	- 0	47	Kommunevej			
0	-47	50	Kommunevej			
1014932000000	Nakskovvej		Vigerslevvej	1.242	12593,88	
0	- 0	273	Privat fællesvej			
0	273	302	Privat fællesvej			
0	302	1.102	Privat fællesvej			
0	1.102	1.242	Privat fællesvej			
						Fra: 16 Til: 273 : I samlet areal er medregnet et areal på 780kvm. (udfor husnr. 8 til 20)Ensrettet fra Vigerslevvej.
1014932020000	Nakskovvej		Nakskovvej	68	775,88	
0	- 0	68	Privat fællesvej			
						Fra: 5 Til: 68 : I arealet er medregnet 272 kvm til vendeplads.
1014932040000	Nakskovvej		Nakskovvej	68	775,88	
0	- 0	68	Privat fællesvej			
						Fra: 5 Til: 68 : I arealet er medregnet 272kvm til vendeplads.

Københavns Kommunes vejfortegnelse



Vej nr.	Vejnavn	Station 0	Status	Længde	Areal	Vejbeskrivelse/Bemærkning
	Bane Stationering					
1014932060000	Nakskovvej		Nakskovvej	67	764,47	
	0 - 0 67		Privat fællesvej			
						Fra: 5 Til: 68 : I arealet er medregnet 272 kvm. til vendeplads.
1014932080000	Nakskovvej		Nakskovvej	67	764,47	
	0 - 0 67		Privat fællesvej			
						Fra: 5 Til: 68 : I arealet er medregnet 272 kvm. til vendeplads.
1014936000000	Nannasgade		Rådmandsgade	383	6001,61	
	0 - 0 112		Kommunevej			
	0 112 177		Kommunevej			
	0 177 383		Privat fællesvej			
						Fra: 10 Til: 158 : Vejbredde 15,69m. - 18,83m.
1014940000000	Nansensgade		Gyldenløvesgade	770	10649,1	
	0 - 0 24		Kommunevej			
	0 -24 541		Kommunevej			
	0 541 550		Kommunevej			
	0 550 770		Kommunevej			
1014944000000	Natalie Zahles Vej		Bavnehøj Allé	245	3140,9	
	0 - 0 171		Privat fællesvej			
	0 171 245		Privat fællesvej			
						Fra: 16 Til: 152 : I arealet er medregnet 600kvm. som "andet areal" , (yderrabat el. forhaver).
1014948000000	Nattergalevej		Hillerødgade	790	7220,6	
	0 - 0 608		Privat fællesvej			
	0 608 790		Privat fællesvej			
1014952000000	Neapelvej		Genuavej	250	2120	
	0 - 0 61		Privat fællesvej			
	0 -61 79		Privat fællesvej			
	0 -79 115		Privat fællesvej			
	0 115 250		Privat fællesvej			
1014956000000	Nebbegårdsbakken		Mosebakken	551	5113,28	
	0 - 0 551		Privat fællesvej			

Københavns Kommunes vejfortegnelse



Vej nr.	Vejnavn Bane Stationering	Station 0 Status	Længde	Areal	Vejbeskrivelse/Bemærkning
1014956010000	Nebbegårdsbakken	Storkebakken	67	670	
	0 - 0 67	Privat fællesvej			
1014960000000	Nebraskavej	Floridavej	325	3090,75	
	0 - 0 184	Privat fællesvej			
	0 184 325	Privat fællesvej			
					Fra: 195 Til: 326 : Blind vej.
1014964000000	Nedertoften	Grøndals Parkvej	283	2363,05	
	0 - 0 283	Privat fællesvej			
					Fra: 10 Til: 277 : I arealet er medregnet 226 kvm. p-areal ved Linde Allé.
1014970000000	Nicolai Eigtsveds Gade	Strandgade	213	1961,73	
	0 - 0 147	Kommunevej			
	0 147 213	Privat fællesvej			
1014972000000	Niels Brocks Gade	H.C.Andersens Boulevard	315	6246,45	
	0 - 0 315	Kommunevej			
					Fra: 30 Til: 315 : Vejbredde fra 20.0-22.0m.
1014976000000	Niels Hemmingsens Gade	Amagertorv	254	2255,52	
	0 - 0 42	Kommunevej			
	0 -42 254	Kommunevej			
					Fra: 42 Til: 171 : Vejbredde: 8,80m - 12.50m.
1014980000000	Niels Juels Gade	Holmens Kanal	176	3891,36	
	0 - 0 176	Kommunevej			
1014984000000	Niels W. Gades Gade	Landskronagade	228	1395,36	
	0 - 0 50	Privat fællesvej			
	0 -50 74	Privat fællesvej			
	0 -74 228	Privat fællesvej			
1014992300000	Nikolaj Plads	Østergade	115	738,3	
	0 - 0 25	Kommunevej			VEJLÆNGDE: Lille Kongensgade-Østergade 19m.(Gågade). Store Kirkestræde-Øster-gade 17m.(Heraf 2m. gågade). Lille Kongensgade-Store Kirkestræde 89m. Vingårdsstræde-Fortunstræde 67m. Store Kirkestræde-Fortunstræde 76m.(Gågade).Lille Kongensgade
	0 -25 115	Kommunevej			

Københavns Kommunes vejfortegnelse



Vej nr.	Vejnavn	Station 0	Station 0	Længde	Areal	Vejbeskrivelse/Bemærkning
	Bane Stationering	Status				
1014992310000	Nikolaj Plads	Vingårdsstræde	65	616,85		
	0 - 0 65	Kommunevej				
1014992320000	Nikolaj Plads	Lille Kongensgade	157	1223,03		
	0 - 0 80	Kommunevej				
	0 -80 120	Kommunevej				
	0 120 156	Kommunevej				
						Fra: 81 Til: 156 : Ensrettet.
101499232A000	Nikolaj Plads	Store Kirkestræde	31	120,9		
	0 - 0 23	Kommunevej				
	0 -23 31	Kommunevej				
1014992400000	Nikolaj Plads	Pladsen ved kirken	10	7548		
	0 - 0 10	Kommunevej				
						Areal med vej uden kirken er 7548 m2
1014988000000	Nikolajgade	Nikolaj Plads	181	1690,54		
	0 - 0 97	Kommunevej				
	0 -97 181	Kommunevej				
						Fra: 5 Til: 166 : Ensrettet fra Dybensgade mod Nikolaj Plads.
1014994400000	Nina Bangs Plads	Ved Pilestrædet 60.	15			
	0 - 0 15	Kommunevej				
						Areal=1251 m2
1014996000000	Nivågade	Hellebækgade	58	791,12		
	0 - 0 58	Privat fællesvej				
						Fra: 7 Til: 49 : Heraf er 370kvm. "andet areal" (forhaver), yderrabatter.
1015000000000	Njalsgade	Islands Brygge	1.179	24641,1		
	0 - 0 1.179	Kommunevej				
						VEJBREDDE: Islands Brygge-Thorshavnsgade18.83m. Thorshavnsgade-Isafjordsgade23.5m. Isafjordsgade-Artillerivej 18.83mArtillerivej-Amagerfælledvej 25.0m, dog30.0m. ved Amagerfælledvej og Artilleri-vej.
						Fra: 9 Til: 514 : Vejbredde se vejforløb. / Fra: 537 Til: 1165 : Vejbredde se vejforløb
1015000020000	Njalsgade	Husnr.72B/Island Brygge metrostation	31	433		
	0 - 0 31	Privat fællesvej				

Københavns Kommunes vejfortegnelse



Vej nr.	Vejnavn Bane Stationering	Station 0 Status	Længde	Areal	Vejbeskrivelse/Bemærkning
1015003000000	Nokken Strandvej 0 - 0 1.425	Rundholtsvej Offentlig sti	1.425	4876,64	
1015004000000	Nordbanegade 0 - 0 228 0 228 300	Stefansgade Kommunevej Kommunevej	300	5508	Fra: 19 Til: 288 : Vejbredden er ca. 20.0m.
1015008000000	Nordborggade 0 - 0 155	Kastelsvej Kommunevej	155	2135,9	Fra: 9 Til: 146 : Off.vej 06-06-06
1015012000000	Nordbyvej 0 - 0 311	Slotsherrensvej Privat fællesvej	311	2951,39	Fra: 225 Til: 306 : Ændret fra internt færdselsareal til privat fællesvej juli 2007
1015016000000	Nordfeldvej 0 - 0 110 0 110 239	Elmelundvej Kommunevej Privat fællesvej	239	3052,03	
1015020000000	Nordkrog 0 - 0 353	Svanemøllevej Kommunevej	353	5259,7	
1015024000000	Nordlandsgade 0 - 0 185	Prags Boulevard Kommunevej	185	2490,1	Fra: 93 Til: 151 : Off. vej 25-01-07 / Fra: 151 Til: 185 : Off.vej 2006 / Fra: 8 Til: 74 : Off. vej 19-12-06.
1015028000000	Nordmarksvej 0 - 0 84	Hedegårdsvej Privat fællesvej	84	999,6	Fra: 4 Til: 84 : Grænsegade
1015032000000	Nordre Allé 0 - 0 201	Søndre Allé Privat fællesvej	201	2333,61	
1015036000000	Nordre Digevej 0 - 0 647 0 647 699	Grønjordsvej Privat fællesvej Privat Fælles sti	699	6334,13	
1015036020000	Nordre Digevej 0 - 0 17	Indkørselsvej ved husnr. 10-20 Privat fællesvej	17	343	

Københavns Kommunes vejfortegnelse



Vej nr.	Vejnavn	Station 0	Status	Længde	Areal	Vejbeskrivelse/Bemærkning
	Bane Stationering					
1015036040000	Nordre Digevej		Indkørselsvej ved husnr 22-32	18	350	
	0 - 0 18		Privat fællesvej			
1015036060000	Nordre Digevej		Indkørselsvej ved husnr 34-44	18	353,5	
	0 - 0 18		Privat fællesvej			
1015036080000	Nordre Digevej		Indkørselsvej ved husnr 46-52	25	377,5	
	0 - 0 25		Privat fællesvej			
1015036100000	Nordre Digevej		Indkørselsvej ved husnr 54-60	26	401,6	
	0 - 0 26		Privat fællesvej			
1015036120000	Nordre Digevej		Indkørselsvej ved husnr 62-68	27	449,6	
	0 - 0 27		Privat fællesvej			
1015040000000	Nordre Fasanvej		Frederiksberg kommunegrænse	426	7156,8	
	0 - 0 426		Kommunevej			
						Fra: 0 Til: 406 : Vejbredde fra 12.70m - 24.00m.
1015044000000	Nordre Frihavnsgade		Trianglen	987	17331,72	
	0 - 0 790		Kommunevej			
	0 790 987		Kommunevej			
						Fra: 14 Til: 774 : Vejbredde fra 17.50-18.83m.
1015046000000	Nordre Kongelundsvej		132m nord for Vestermarksvej	279	2505,42	
	0 - 0 132		Privat fællesvej			
	0 132 279		Privat fællesvej			
1015048000000	Nordre Røse Vej		Kirkegårdsvej	73	838,04	
	0 - 0 73		Privat fællesvej			
1015056000000	Nordrupvej		Smørumvej	364	3530,8	
	0 - 0 364		Privat fællesvej			
1015060000000	Nordstien		Utterslevvej	92		
	0 - 0 92		Pr.fællesvej §2 stk1			

Københavns Kommunes vejfortegnelse



Vej nr.	Vejnavn Bane Stationering	Station 0 Status	Længde	Areal	Vejbeskrivelse/Bemærkning
1015062000000	Nordsøvej	Fra husnr. 1	1.366	21487,18	
	0 - 0 358	Privat fællesvej			
	0 358 1.010	Privat fællesvej			
	0 1.010 1.366	Privat fællesvej			
1015064020000	Norgesgade	Fra husnr. 28	168	2788,8	
	0 - 0 168	Kommunevej			
					Fra: 12 Til: 155 : Offentlig vej 21-02-08
1015064000000	Norgesgade	Amagerbrogade	410	5071	
	0 - 0 219	Kommunevej			
	0 219 344	Kommunevej			
	0 344 410	Kommunevej			
					Fra: 13 Til: 31 : Off. vej 19-12-06 / Fra: 120 Til: 219 : Fra Syvens Allé er den nordligste ca. 6,3m brede del af vejarealet hegned som forhaver = 349kvm.. Arealet er privat fællesvej. Off. vej 19-12-06 / Fra: 31 Til: 120 : Off.vej 19-12-06 Fra: 219 Til: 344 : Off. 13-09-06. Ca.473kvm er anlagt som forhaver (privat fællesvej) Fra: 362 Til: 401 : Off. vej 13-09-06.Ca. 243kvm. er anlagt som forhaver (privat fællesvej)
1015068000000	Norgesmindevej	Strandvejen	487	15122,88	
	0 - 0 487	Kommunevej			
1015072000000	Normandigade	100m nordvest for Lyongade	106	1037,74	
	0 - 0 106	Kommunevej			
					Fra: 0 Til: 100 : Vejbrejde : 6,50m - 15,50m.Off. vej 13-09-06.
1015075000000	Novembervej	Frederikssundsvej	86	1653,78	
	0 - 0 86	Kommunevej			
					Fra: 17 Til: 87 : Parcellerne på sydlige side samt matr. nr. 3493 HU har ikke facaderet.
1015080000000	Ny Adelgade	Kongens Nytorv	113	929,99	
	0 - 0 113	Kommunevej			
1015100000000	Ny Carlsberg Vej	Sønder Boulevard	1.190	14316,12	
	0 - 0 610	Kommunevej			
	0 610 1.190	Privat fællesvej			

Københavns Kommunes vejfortegnelse



Vej nr.	Vejnavn	Station 0	Status	Længde	Areal	Vejbeskrivelse/Bemærkning
	Bane Stationering					
1015116000000	Ny Kongensgade		Frederiksholms Kanal	268	3596,56	
	0 - 0 268		Kommunevej			VEJBREDDE: Frederiksholms Kanal-VesterVoldgade 11.80-14.00m. Vester Voldgade-H.C.Andersens Boulevard 18.83m. Fra: 7 Til: 241 : Vejbredde se vejforløb.
1015144000000	Ny Vestergade		Frederiksholms Kanal	177	2088,6	
	0 - 0 177		Kommunevej			
1015148000000	Ny Østergade		Østergade	306	4118,76	
	0 - 0 53		Kommunevej			
	0 -53 71		Kommunevej			
	0 -71 207		Kommunevej			
	0 207 306		Kommunevej			Fra: 6 Til: 53 : Vejbredde fra 12.0-17.0m. Fra: 53 Til: 295 : Vejbredde fra 12.0-17.0m.
1015088000000	Nyborggade		Østerbrogade	348	5320,92	
	0 - 0 244		Kommunevej			
	0 244 348		Kommunevej			
1015092000000	Nybovej		Finlands Allé	313	2920,29	
	0 - 0 313		Privat fællesvej			
1015096000000	Nybrogade		Gammel Strand	201	3157,71	
	0 - 0 201		Kommunevej			VEJBREDDE: Fra 13.0-16.0m. samt enpladsagtig udvidelse ved FrederiksholmsKanal. Fra: 0 Til: 193 : Vejbredde se vejforløb.
1015104000000	Nygade		Vimmelskiftet	77	893,2	
	0 - 0 77		Kommunevej			
1015108000000	Nygårdsvej		Østerbrogade	753	12454,62	
	0 - 0 46		Privat fællesvej			
	0 -46 166		Privat fællesvej			
	0 166 236		Privat fællesvej			
	0 236 277		Privat fællesvej			
	0 277 534		Privat fællesvej			
	0 534 753		Kommunevej			

Københavns Kommunes vejfortegnelse



Vej nr.	Vejnavn			Station 0	Længde	Areal	Vejbeskrivelse/Bemærkning
	Bane	Stationering	Status				
1015112000000	Nyhavn			Kongens Nytorv	416	5208,32	
	0	- 0	290	Kommunevej			
	0	290	416	Kommunevej			
							Fra: 17 Til: 411 : Vejbredde: 13,00m. - 13,90m.
1015112010000	Nyhavn			Kongens Nytorv	451	6345,57	
	0	- 0	124	Kommunevej			
	0	124	271	Kommunevej			
	0	271	451	Kommunevej			
							Fra: 20 Til: 271 : Vejbredde : 10,50m. - 13,30m. / Fra: 7 Til: 20 : Vejbredde : 10,50m - 13,30m. Fra: 271 Til: 451 : Vejbredde 10,50m. -13,30m.
1015113000000	Nyhavnsbro			Nyhavns sydlige del	42	414,96	
	0	- 0	42	Kommunevej			
							VEJLÆNGDE: Nordlige rampe 10m. Sydligerampe 8m. Selve broen 13m.VEJBREDDE: Ca.13.00m. Fra: 6 Til: 37 : Vejlængde+Vejbredde vejforløb.
1015120000000	Nymindevej			Lyngholmvej	177	1660,26	
	0	- 0	177	Privat fællesvej			
1015124000000	Nyrnberggade			Holmbladsgade	490	8736,7	
	0	- 0	490	Privat fællesvej			
1015128000000	Nyropsgade			Gyldenløvesgade	670	20033	
	0	- 0	670	Kommunevej			
	1	150	490	Kommunevej			
							VEJBREDDE: Gyldenløvesgade-Dahlerupsgade22.00m. Dahlerupsgade-Kampmannsgade42.70m. Kampmannsgade-ca. 32m. nord forHerholdtsgade ca.12.0m. Herfra-GammelKongevej 22.0m. VEJBREDDE: Gyldenløvesgade-Dahlerupsgade22.00m. Dahlerupsgade-Kampmannsgade42.70m. Kampmannsgade-ca. 32m. nord forHerholdtsgade ca.12.0m. Herfra-GammelKongevej 22.0m. Fra: 27 Til: 305 : Vejbredden se vejforløb. / Fra: 320 Til: 499 : Vejbanerne adskilt af parkeringsareal ml.Dahlerupsgade og Herholdtsgade. Fra: 320 Til: 499 : Vejbanerne adskilt af parkeringsareal ml.Dahlerupsgade og Herholdtsgade.

Københavns Kommunes vejfortegnelse



Vej nr.	Vejnavn Bane Stationering	Station 0 Status	Længde	Areal	Vejbeskrivelse/Bemærkning
1015132000000	Nystedvej	Nakskovvej/Valby Langgade	651	8065,89	
	0 - 0 69	Privat fællesvej			
	0 -69 651	Privat fællesvej			
					Fra: 69 Til: 646 : I arealet er medregnet 1665 kvm. pladsareal
1015136000000	Nysøvej	Ålekistevej	232	2579,84	
	0 - 0 232	Privat fællesvej			
1015140300000	Nytorv	Frederiksberggade	92	967,84	
	0 - 0 92	Kommunevej			
1015140310000	Nytorv	Rådhusstæde	56	501,2	
	0 - 0 56	Kommunevej			
1015140400000	Nytorv	Arealet på torvet	10	5139	
	0 - 0 10	Kommunevej			
					Arealet på torvet=5139 m2.
1015152000000	Nærumgade	Lundtoftgade	178	2981,5	
	0 - 0 178	Kommunevej			
1015156000000	Næsbyholmvej	Bellahøjvej	604	9144,56	
	0 - 0 604	Privat fællesvej			
					Fra: 10 Til: 384 : Næsbyholmvej nr. 1 - 19 = Bydel Vanløse
1015156020000	Næsbyholmvej	Næsbyholmvej	57	422,94	
	0 - 0 57	Privat fællesvej			
1015160000000	Næstvedgade	Livjærgergade	242	2294,16	
	0 - 0 86	Kommunevej			Langs sydsiden af det offentlige vej-areal er et 1.57m. bredt fortovsareal, som henhører under grundene ved denneside.
	0 -86 242	Kommunevej			Langs sydsiden af det offentlige vej-areal er et 1.57m. bredt fortovsareal, som henhører under grundene ved denneside.
					Fra: 9 Til: 234 : Se vejforløb.
1015160800000	Næstvedgade	Strandboulevarden	348		
	0 243 272	Kommunevej			
	0 272 335	Kommunevej			

Københavns Kommunes vejfortegnelse



Vej nr.	Vejnavn	Station 0	Status	Længde	Areal	Vejbeskrivelse/Bemærkning
	Bane Stationering					
1015160020000	Næstvedgade 18-20		Næstvedgade	33		
	0 - 0 33		Kommunevej			
1015164000000	Nøddebogade		Sjællandsgade	157	2177,59	
	0 - 0 53		Kommunevej			
	0 -53 58		Kommunevej			
	0 -58 83		Kommunevej			
	0 -83 157		Kommunevej			
1015168000000	Nøddehaven		Retortvej	587	5406,27	
	0 - 0 81		Privat fællesvej			
	0 -81 339		Privat fællesvej			
	0 339 490		Privat fællesvej			
	0 490 587		Privat fællesvej			
						Fra: 490 Til: 575 : Vejen er spærret 52m. sv. for Urtehaven
1015168020000	Nøddehaven		Nøddehaven	21	160,02	
	0 - 0 21		Privat fællesvej			
1015172000000	Nøjsomhedsvej		Østerbrogade	221	3745,95	
	0 - 0 221		Kommunevej			Anlæg af sydlige fortov mangler delvis. De tilstødende grunde skal betale dette anlæg.
						Fra: 14 Til: 213 : Se vejforløb.
1015176000000	Nøkkerosevej		Frederiksborgvej	721	8803,41	
	0 - 0 376		Privat fællesvej			
	0 376 721		Privat fællesvej			
1015180300000	Nørager Plads		Egemarksvej/ Gjorslevvej	235	7612	
	0 - 0 235		Kommunevej			VEJLÆNGDE: I forlængelse af Lerchenborgvej 82m. I forlængelse af Billesborgvej 72m. I forlængelse af Gjorslevvej 75m. I forlængelse af Ravnstrupvej 74m.
						Areal= 7612 m2.
1015180310000	Nørager Plads		Egemarksvej	63	701,19	
	0 - 0 63		Privat fællesvej			

Københavns Kommunes vejfortegnelse



Vej nr.	Vejnavn	Station 0	Stationing	Status	Længde	Areal	Vejbeskrivelse/Bemærkning
1015180320000	Nørager Plads	Egemarksvej			108	2427,84	
	0	- 0	36	Privat fællesvej			
	0	-36	108	Kommunevej			
							Fra: 5 Til: 36 : I samlet areal indgår den lille del af Nørager Plads = 506kvm. + halv vejbredde rundt om den offentlige del af Nørager Plads (1612kvm.) Fra: 36 Til: 108 : Længde og areal indgår i Nørager Plads sidevejs nr. 30
1015184000000	Nøragervej	Ålekistevej			204	2264,4	
	0	- 0	204	Privat fællesvej			
1015188000000	Nørre Allé	Sankt Hans Torv			1.739	55804,51	
	0	- 0	36	Kommunevej			VEJBREDDE: Tagensvej-Borgmester JensensAlle 37.40m. Borgmester Jensens Alle-ca.145m. mod nord 38.90m. Herfra-Jagtvej35.45m.
	0	-36	120	Kommunevej			VEJBREDDE: Tagensvej-Borgmester JensensAlle 37.40m. Borgmester Jensens Alle-ca.145m. mod nord 38.90m. Herfra-Jagtvej35.45m.
	0	120	609	Kommunevej			VEJBREDDE: Tagensvej-Borgmester JensensAlle 37.40m. Borgmester Jensens Alle-ca.145m. mod nord 38.90m. Herfra-Jagtvej35.45m.
	0	609	1.739	Kommunevej			VEJBREDDE: Tagensvej-Borgmester JensensAlle 37.40m. Borgmester Jensens Alle-ca.145m. mod nord 38.90m. Herfra-Jagtvej35.45m.
	1	609	1.739	Kommunevej			VEJBREDDE: Tagensvej-Borgmester JensensAlle 37.40m. Borgmester Jensens Alle-ca.145m. mod nord 38.90m. Herfra-Jagtvej35.45m. Fra: 36 Til: 120 : I samlet areal indgår et trekantet fortovsareal i østlig side af vejen. Fra: 633 Til: 1710 : Vejbredden se vejforløbBydele: Ulige husnr. = Nørrebro, lige husnr. Østerbro Fra: 633 Til: 1710 : Vejbredden se vejforløbBydele: Ulige husnr. = Nørrebro, lige husnr. Østerbro
101518801A000	Nørre Allé	Nørre Allé 13A--13G			18	142,02	
	0	- 0	19	Pr.fællesvej §2 stk1			
1015188010000	Nørre Allé	Nørre Allé			83	649,06	
	0	- 0	83	Kommunevej			

Fra: 10 Til: 83 : Off.vej 6 februar 2009

Københavns Kommunes vejfortegnelse



Vej nr.	Vejnavn Bane Stationering	Station 0 Status	Længde	Areal	Vejbeskrivelse/Bemærkning
1015200000000	Nørre Farimagsgade	Gyldenløvesgade	761	17807,4	
	0 - 0 761	Kommunevej			
	8 -88 360	Kommunevej			
1015208000000	Nørre Sideallé	Nørre Allé	74	580,16	
	0 - 0 74	Kommunevej			
1015212000000	Nørre Søgade	Søtorvet	573	16044	
	0 - 0 573	Kommunevej			
					Fra: 0 Til: 549 : Vejbredden er ca. 29.00m.
1015212010000	Nørre Søgade	Nørre Søgade	49	460,6	
	0 - 0 49	Kommunevej			
					Fra: 9 Til: 49 : Optaget som privat fællesvej Maj 2007. Off. vej 8 april 2008. Arealet (ved hotellet) på begge sider af den off. vej udgør 258 kvm. og er pr. fællesvej §2 stk. 1 Arealet ændret marts 2010 jf. vedhæftede skitse
1015220000000	Nørre Voldgade	Jarmers Plads	775	41563,25	
	0 - 0 775	Kommunevej			
	1 - 0 775	Kommunevej			
1015192000000	Nørrebrogade	Dronning Louises Bro	2.271	49234,24	
	0 - 0 1.213	Kommunevej			VEJBREDDE: Sortedam Dossering-Fælledvej 27.0-18.0m. Fælledv.-Mølleg. 19.7-18.83m Mølleg.-Jagtv. 20.3-22.2m. Jagtv.-Nørrebro S-station 18.83m. Samt enpladsagtig udvidelse (Nørrebros Runddel). Strækningen ca. 60m. sydøst for Hyltebro-Lundtofteg. dog
	0 1.213 2.265	Kommunevej			VEJBREDDE: Sortedam Dossering-Fælledvej 27.0-18.0m. Fælledv.-Mølleg. 19.7-18.83m Mølleg.-Jagtv. 20.3-22.2m. Jagtv.-Nørrebro S-station 18.83m. Samt enpladsagtig udvidelse (Nørrebros Runddel). Strækningen ca. 60m. sydøst for Hyltebro-Lundtofteg. dog
					Fra: 0 Til: 1213 : Vejbredde se vejforløb. Fra: 1213 Til: 2265 : Vejbredde se vejforløb.
1015192010000	Nørrebrogade	Nørrebrogade sø. for Hyltebro	41	459,61	
	0 - 0 41	Privat fællesvej			
1015192020000	Nørrebrogade	Passagen 66	48	331,2	
	0 - 0 48	Kommunevej			
					Fra: 11 Til: 48 : Off. vej 26 -09-06.

Københavns Kommunes vejfortegnelse



Vej nr.	Vejnavn			Station 0	Længde	Areal	Vejbeskrivelse/Bemærkning
	Bane	Stationering		Status			
0009916000000	Nørrebroparken			Stefansgade	454	1718	
	0	- 0	454	Offentlig sti			
1015194400000	Nørrebro Runddel				9		
	0	- 0	9	Kommunevej			
	Fra: 0 Til: 10 : Arealer og længder er indregnet i Jagtvej.						
1015204000000	Nørregade			Gammeltorv	491	7279,545 6	
	0	- 0	258	Kommunevej			VEJBREDDE: Fra 9.00-18.00m.NB: Stationeringen suppleret med 100 km.
	0	258	491	Kommunevej			VEJBREDDE: Fra 9.00-18.00m.NB: Stationeringen suppleret med 100 km.
	Fra: 7 Til: 452 : Vejbredde se vejforløb						
1015216000000	Nørretofte Allé			Valby Langgade	224	2900,8	
	0	- 0	188	Privat fællesvej			
	0	188	224	Privat fællesvej			
1015224000000	Obdams Allé			Mikkel Skovs Allé	225	2747,25	
	0	- 0	225	Privat fællesvej			
1015228000000	Odensegade			Trianglen	305	4498,75	
	0	- 0	198	Kommunevej			
	0	198	305	Kommunevej			
1015236000000	Odins Tværgade			Odinsgade	69	847,32	
	0	- 0	69	Privat fællesvej			
1015232000000	Odinsgade			Jagtvej	171	1643,31	
	0	- 0	26	Kommunevej			
	0	-26	171	Privat fællesvej			
1015232020000	Odinsgade			Odinsgade (husnr.12-18)	32	221,12	
	0	- 0	32	Privat fællesvej			

Københavns Kommunes vejfortegnelse



Vej nr.	Vejnavn Bane Stationering	Station 0 Status	Længde	Areal	Vejbeskrivelse/Bemærkning
1015240000000	Oehlenschlägersgade	Vesterbrogade	763	8545,6	
	0 - 0 287	Kommunevej			
	0 287 300	Kommunevej			
	0 300 343	Kommunevej			
	0 343 487	Kommunevej			
	0 487 488	Kommunevej			
	0 488 515	Kommunevej			
	0 515 640	Kommunevej			
	0 640 763	Kommunevej			
1015240010000	Oehlenschlägersgade	Oehlenschlägersgade	33	69,63	
	0 - 0 33	Privat fællesvej			
1015240030000	Oehlenschlägersgade	Oehlenschlägersgade (husnr. 53A)	33	134,97	
	0 - 0 33	Pr.fællesvej §2 stk1			
1015244000000	Offenbachsvej	Wagnersvej	306	2402,1	
	0 - 0 147	Privat fællesvej			
	0 147 306	Privat fællesvej			
					Fra: 147 Til: 296 : Ensrettet fra Borgmester Christiansens Gade
1015278000000	Oldenborggade	Lyneborggade	127	859,79	
	0 - 0 93	Privat fællesvej			
	0 -93 127	Privat fællesvej			
1015252000000	Oldensti	Røde Mellemvej	242	3494,48	
	0 - 0 242	Privat fællesvej			
					Fra: 11 Til: 238 : I arealet er medregnet et pladsareal ved Nordre Digevej på 1224 kvm.
1015256000000	Oldermundsvej	Frederiksborgvej	415	6353,65	
	0 - 0 141	Privat fællesvej			
	0 141 415	Privat fællesvej			
					Fra: 141 Til: 406 : I arealet er medregnet 2207kvm. som "andet areal", yderrabatter (forhaveareal i 8,33m`bredde)

Københavns Kommunes vejfortegnelse



Vej nr.	Vejnavn	Station 0	Status	Længde	Areal	Vejbeskrivelse/Bemærkning
	Bane Stationering					
1015260000000	Oldfuxvej		Bispebjergvej	306	3638,34	
	0 - 0 46		Privat fællesvej			
	0 -46 306		Privat fællesvej			
1015264000000	Ole Borchs Vej		Vigerslev Allé	658	6593,16	
	0 - 0 116		Privat fællesvej			
	0 116 558		Privat fællesvej			
	0 558 658		Privat fællesvej			
1015268000000	Ole Jørgensens Gade		Nørrebrogade	119	1610,07	
	0 - 0 119		Kommunevej			
						Fra: 7 Til: 110 : Offentlig 1-9-1966
1015270000000	Ole Maaløes Vej		Tagensvej (husnr. 20)	192	1800,96	
	0 - 0 192		Kommunevej			
						Fra: 12 Til: 192 : Off.vej 19-03-07.
1015276000000	Ole Suhrs Gade		Nørre Farimagsgade	237	3379,62	
	0 - 0 13		Kommunevej			
	0 -13 228		Kommunevej			
	0 228 237		Kommunevej			
1015280000000	Olfert Fischers Gade		Store Kongensgade	433	4871,25	
	0 - 0 7		Kommunevej			
	0 - 7 105		Kommunevej			
	0 105 183		Kommunevej			
	0 183 213		Kommunevej			
	0 213 426		Kommunevej			
	0 426 433		Kommunevej			
						Fra: 120 Til: 183 : Ingen gennemkørsel ved Sankt Pauls Plads.
1015284000000	Oliebladsgade		Amagerbrogade	149	1844,62	
	0 - 0 149		Kommunevej			
						Fra: 11 Til: 66 : Off.vej 19-12-06 / Fra: 66 Til: 138 : Off.vej 19-12-06
1015292000000	Oliemøllegade		Teglværksgade	87	316,68	
	0 - 0 27		Privat fællesvej			

Københavns Kommunes vejfortegnelse



Vej nr.	Vejnavn	Station 0	Status	Længde	Areal	Vejbeskrivelse/Bemærkning
	Bane Stationering					
1016784000000	Olivia Nielsens Gade		Borgmester Christiansens Gade	194	2335,76	
	0 - 0 194		Privat fællesvej			Fra: 15 Til: 204 : Navneændring af Sporgade 12 marts 2009
1015294000000	Oluf Palmes Gade		Dag Hammerschjolds Allé	178	2340,7	
	0 - 0 178		Kommunevej			
1015296000000	Olufsvej		Østerbrogade	211	2437,05	
	0 - 0 126		Kommunevej			
	0 126 154		Kommunevej			
	0 154 211		Kommunevej			Fra: 11 Til: 126 : I samlet areal indgår et areal ved husnr. 2 = 66kvm. Off. vej 06-06-06 Fra: 126 Til: 154 : Off. vej 06-06-06. Fra: 154 Til: 200 : Off. vej 06-06-06.
1015300000000	Olymposvej		Greisvej	488	4679,92	
	0 - 0 98		Privat fællesvej			
	0 -98 488		Privat fællesvej			
1015304000000	Omøgade		Lyngbyvej	379	5437	
	0 - 0 148		Kommunevej			
	0 148 379		Privat fællesvej			Fra: 15 Til: 148 : Off. 15-5-70
1015308000000	Orgelbyggervej		Frederiksborgvej	221	2954,77	
	0 - 0 221		Privat fællesvej			Fra: 12 Til: 209 : I arealet er medregnet en 4m bred græsribat i sydsiden, i hele vejens længde, ialt 788 kvm. som "andet areal"(yderrabat)
1015318000000	Orlogsværftvej		Dokøvej	227	5364,01	
	0 - 0 82		Privat fællesvej			
	0 -82 100		Privat fællesvej			
	0 100 124		Privat fællesvej			
	0 124 202		Privat fællesvej			
	0 202 227		Privat fællesvej			
1018826000000	Oscar Pettifords Vej		Kenny Drews Vej	177	1571,76	
	0 - 0 177		Privat fællesvej			

Københavns Kommunes vejfortegnelse



Vej nr.	Vejnavn Bane Stationering	Station 0 Status	Længde	Areal	Vejbeskrivelse/Bemærkning
1015320300000	Oslo Plads	Grønningen	288	16364,16	
	0 - 0 288	Kommunevej			
	1 - 0 160	Kommunevej			
1015324000000	Ottliavej	Gl. Køge Landevej	101	1898,8	
	0 - 0 101	Privat fællesvej			
					Fra: 12 Til: 101 : I samlet areal indgår et vejudlæg på 50 kvm.Vejen fortsætter ind på Lundbecks område og har status som interntfærdselsareal.Denne strækning er ikke registreret.
1015326000000	Otto Baches Allé	Kanalvej	576	11600,64	
	0 - 0 576	Kommunevej			
1015328000000	Otto Busses vej		1.068		
	0 - 0 1.068	Privat fællesvej			
1015330400000	Otto Krabbes Plads	Westend / Skydebanehaven	14	3856,02	
	0 - 0 14	Kommunevej			
					Fra: 0 Til: 14 : 1/6 1995.Overtaget som offentlig plads juni 2000.Areal = 3856 m2.
1015332000000	Otto Mallings Gade	Vennemindevej	124	1996,4	
	0 - 0 124	Privat fællesvej			
1015336000000	Otto Mønstedes Gade	Niels Brocks Gade	141	2248,95	
	0 - 0 141	Kommunevej			
1015340300000	Otto Mønstedes Plads	Rysensteensgade	80	2613,6	
	0 - 0 80	Kommunevej			
1015340310000	Otto Mønstedes Plads	Strækning over pladsen	54	2593	
	0 - 0 54	Kommunevej			
					Areal =2593 m2.
1015344000000	Otto Ruds Vej	Ove Billes Vej	124	1836,44	
	0 - 0 124	Privat fællesvej			
1015348000000	Ourøgade	Bryggervangen	356	5461,04	
	0 - 0 356	Privat fællesvej			

Københavns Kommunes vejfortegnelse



Vej nr.	Vejnavn	Station 0	Status	Længde	Areal	Vejbeskrivelse/Bemærkning
	Bane Stationering					
1015348010000	Ourøgade		Trekantet plads mod Tåsingevej.	53	1456,97	
	0 - 0 53		Privat fællesvej			Fra: 9 Til: 45 : I samlet areal indgår 930 kvm. " andet areal "
1015350000000	Ove Arups Vej		Arne Jacobsens Allé	355		
	0 - 0 355		Privat fællesvej			
1015352000000	Ove Billes Vej		Otto Ruds Vej	220	2030,6	
	0 - 0 220		Privat fællesvej			
1015352010000	Ove Billes Vej		Ove Billes Vej	60	201	
	0 - 0 60		Privat Fælles sti			
1015372300000	Ove Rodes Plads		Borgmester Jensens Allé	63	1505,07	
	0 - 0 63		Kommunevej			Fra: 12 Til: 55 : Vejbredden er ca. 35.0m.Areal = 1505 m2.
1015372310000	Ove Rodes Plads		Kanslergade	63		
	0 - 0 63		Kommunevej			
1015372320000	Ove Rodes Plads		Borgmester Jensens Allé	63		
	0 - 0 63		Kommunevej			
1015356000000	Overbys Allé		Christen Bergs Allé	515	6313,9	
	0 - 0 515		Privat fællesvej			
1015360000000	Overdrevsvej		Vestermarksvej	108	1094,04	
	0 - 0 108		Privat fællesvej			
1015364000000	Overgaden Neden Vandet		Hammershøis Kaj	592	5316,16	
	0 - 0 160		Privat fællesvej			
	0 160 317		Kommunevej			
	0 317 425		Kommunevej			
	0 425 565		Kommunevej			
	0 565 592		Kommunevej			
						Fra: 192 Til: 292 : Vejbredde 10,20m - 11,90m. Fra: 317 Til: 425 : Vejbredde 11,00m. - 16,00m. Fra: 436 Til: 592 : Vejbredde 11,00m - 16,00m.

Københavns Kommunes vejfortegnelse



Vej nr.	Vejnavn			Station 0	Længde	Areal	Vejbekrivelse/Bemærkning
	Bane	Stationering		Status			
1015364010000	Overgaden Neden Vandet			Overgaden Neden Vandet (husnr. 9A + 9B)	65	512,85	
	0	- 0	65	Kommunevej			
							Fra: 3 Til: 60 : Optaget som privat fællesvej Maj 2007.
1015368000000	Overgaden Oven Vandet			Langebrogade	1.018	13183,1	
	0	- 0	230	Kommunevej			
	0	230	363	Kommunevej			
	0	363	436	Kommunevej			
	0	436	635	Kommunevej			
	0	635	822	Kommunevej			
	0	822	1.018	Kommunevej			
							Fra: 7 Til: 349 : Vejbredde 11,00m. - 12,50m.Ensrette fra Torvegade. Fra: 383 Til: 486 : Vejbredde 12,00m. - 14,00m.Ensrettet fra Mikkel Vibes Gade mod Torvegade. Fra: 504 Til: 796 : Vejbredde 13,60m. - 15,50m. Fra: 796 Til: 836 : Offentlig vej 13-03-08 Fra: 836 Til: 1005 : Ensrettet mod Bodenholfs Plads.Offentlig vej 13-03-08
1015376000000	Overskousvej			Vigerslev Allé	210	3559,5	
	0	- 0	100	Privat fællesvej			
	0	100	210	Privat fællesvej			
							Fra: 13 Til: 202 : Ensrettet fra Vigerslev Allé
1015380000000	Overskæringen			Hamletsgade	87		
	0	- 0	87	Privat fællesvej			
1015384000000	Oxford Allé			Amagerbrogade	990	13978,8	
	0	- 0	88	Privat fællesvej			
	0	-88	167	Privat fællesvej			
	0	167	534	Privat fællesvej			
	0	534	776	Privat fællesvej			
	0	776	990	Privat fællesvej			
							Fra: 13 Til: 88 : I samlet areal indgår et pladsareal = 447kvm. Fra: 534 Til: 776 : I samlet areal indgår 85kvm. fortov ved Sundbyvestervej.
1015384010000	Oxford Allé			Oxford Allé	181		
	0	- 0	181	Privat Fælles sti			

Københavns Kommunes vejfortegnelse



Vej nr.	Vejnavn			Station 0	Længde	Areal	Vejbeskrivelse/Bemærkning
	Bane	Stationering	Status				
1015384020000	Oxford Allé			N. f. grønt areal (Amagerbrog.)	106	1397,08	
	0	- 0	106	Privat fællesvej			Fra: 72 Til: 99 : I samlet areal indgår en del af grønt areal = 93kvm.
1015384800000	Oxford Allé			Vejlands Allé	1.513		
	0	991	1.014	Privat fællesvej			
	0	1.014	1.078	Privat fællesvej			
	0	1.078	1.204	Privat fællesvej			
	0	1.204	1.513	Privat fællesvej			
1015386000000	Oxford Have			Irlandsvej	188	1182,52	
	0	- 0	188	Privat fællesvej			Fra: 7 Til: 193 : Vendeplads 7m x 20m medregnet
1015386010000	Oxford Have			Oxford Have	127	350,52	
	0	- 0	127	Privat fællesvej			
1015386030000	Oxford Have			Oxford Have	127	372,11	
	0	- 0	127	Privat fællesvej			
1015386050000	Oxford Have			Oxford Have	126	369,18	
	0	- 0	126	Privat fællesvej			
1015386070000	Oxford Have			Oxford Have	126	369,18	
	0	- 0	126	Privat fællesvej			
1015386090000	Oxford Have			Oxford Have	125	366,25	
	0	- 0	125	Privat fællesvej			
1015386110000	Oxford Have			Oxford Have	125	366,25	
	0	- 0	125	Privat fællesvej			
1015386130000	Oxford Have			Oxford Have	124	363,32	
	0	- 0	124	Privat fællesvej			
1015386150000	Oxford Have			Oxford Have	124	363,32	
	0	- 0	124	Privat fællesvej			
1014568000000	P. D. Løvs Allé			Jagtvej	169	2786,81	
	0	- 0	169	Privat fællesvej			

Københavns Kommunes vejfortegnelse



Vej nr.	Vejnavn Bane Stationering	Station 0 Status	Længde	Areal	Vejbeskrivelse/Bemærkning
1014568010000	P. D. Løvs Allé 0 - 0 37	P.D.Løvs Allé (husnr. 9A-11B) Privat fællesvej	37	237,91	
1013816000000	P. Knudsens Gade 0 - 0 728 1 - 0 728	Enghavevej Kommunevej Kommunevej	728	21730,8	
1015388000000	Paduavej 0 - 0 49 0 - 49 277	49m nord for Veronavej Privat fællesvej Privat fællesvej	277	3127,33	
1015392000000	Palermovej 0 - 0 387	Messinavej Privat fællesvej	387	5054,22	
1015396000000	Pallesvej 0 - 0 335	Tovellivej Privat fællesvej	335	5752	Fra: 8 Til: 176 : I samlet areal indgår arealer i nordsiden, der er heget som forhaver. / Fra: 189 Til: 271 : I samlet areal indgår arealer i nordside, der er heget som forhaver. / Fra: 287 Til: 398 : I samlet areal indgår arealer i nordside, der er heget som forhaver + en plads.
1015396010000	Pallesvej 0 - 0 84	Vestl. sidevej n.f. Pallesvej Privat fællesvej	84	991,2	3,2 m bred stribe på nordsiden af vejen samt 6,1 m bred stribe på sydsiden er udlagt, men ikke anlagt privat fællesvej. Arealet er anlagt som haver og græsabat. Areal for ikke anlagt Pfv.=2706 m2. Samlet areal=5752 m2.
1015396030000	Pallesvej 0 - 0 83	Midt. sidevej n.f. Pallesvej Privat fællesvej	83	979,4	
1015396050000	Pallesvej 0 - 0 82	Østl. sidevej n.f. Pallesvej Privat fællesvej	82	965,96	
1015400000000	Palnatokesgade 0 - 0 64	Sønder Boulevard Kommunevej	64	765,44	

Københavns Kommunes vejfortegnelse



Vej nr.	Vejnavn Bane Stationering	Station 0 Status	Længde	Areal	Vejbeskrivelse/Bemærkning
1015404000000	Palægade 0 - 0 156	Bredgade Kommunevej	156	2099,76	Fra: 8 Til: 148 : Offentlig vej 13-03-08
1015408000000	Panumsvej 0 - 0 513	Vigerslev Allé Kommunevej	513	6084,18	Fra: 24 Til: 509 : Der er udlagt private arealer til vejens udvidelse til 18,83m.
1015408030000	Panumsvej 0 - 0 122	Plads sv.f. Panumsvej Kommunevej	122	1479,86	
1015412000000	Parkbo 0 - 0 121 0 121 228	Vestervang Privat fællesvej Privat fællesvej	228	2090,76	Fra: 4 Til: 121 : Samt en plads
1015389000000	Parkhusvej 0 - 0 87	Kalkbrænderihavnsgade Kommunevej	91	1338,61	Fra: 12 Til: 80 : Off. vej 12-06-08
1015416000000	Parkstien 0 - 0 250	Gammel Køge Landevej Privat fællesvej	772	6253,2	
1015416020000	Parkstien 0 - 0 140	Parkstien Privat fællesvej	281		
1015420000000	Parkstykket 0 - 0 176	Frederikssundsvej Pr.fællesvej §2 stk1	176		
1015424000000	Parmagade 0 - 0 81 0 -81 500	Amagerbrogade Kommunevej Kommunevej	500	9200	Fra: 13 Til: 335 : Pladsen ved Amagerbrogade er medregnet i arealet.
1015424020000	Parmagade 0 - 0 40	Mellem Husnr. 2c og 12 Kommunevej	40	325,92	
1015428000000	Parnasvej 0 - 0 81	Hellasvej Privat fællesvej	81	759,78	

Københavns Kommunes vejfortegnelse



Vej nr.	Vejnavn	Station 0	Længde	Areal	Vejbeskrivelse/Bemærkning
Bane	Stationering	Status			
1015432000000	Parosvej	Milosvej	198	1750,32	
0	- 0 105	Privat fællesvej			
0	105 198	Privat fællesvej			
1015440000000	Peblinge Dossering	Nørrebrogade	631	9622,75	
0	- 0 631	Kommunevej			
					Fra: 114 Til: 618 : Længde = fortov.
1015444000000	Peder Hjorts Vej	Vigerslev Allé	223	3766,47	
0	- 0 100	Privat fællesvej			
0	100 223	Privat fællesvej			
					Fra: 13 Til: 213 : Ensrettet fra Vigerslev Allé
1015448000000	Peder Hvitfeldts Stræde	Krystalgade	131	1058,48	
0	- 0 120	Kommunevej			
0	120 131	Kommunevej			
1015452000000	Peder Lykkes Vej	Amagerbrogade	1.098	29656,98	
0	- 0 141	Privat fællesvej			VEJBREDDE: Engelsvej-Glommensgade40.0m. Glommensgade-Røde Mellemvej 36.0mPå strækningen Vatnavej-Englandsvej erder udlæg til vejens udvidelse.
0	141 172	Privat fællesvej			VEJBREDDE: Engelsvej-Glommensgade40.0m. Glommensgade-Røde Mellemvej 36.0mPå strækningen Vatnavej-Englandsvej erder udlæg til vejens udvidelse.
0	172 272	Privat fællesvej			VEJBREDDE: Engelsvej-Glommensgade40.0m. Glommensgade-Røde Mellemvej 36.0mPå strækningen Vatnavej-Englandsvej erder udlæg til vejens udvidelse.
0	272 453	Privat fællesvej			VEJBREDDE: Engelsvej-Glommensgade40.0m. Glommensgade-Røde Mellemvej 36.0mPå strækningen Vatnavej-Englandsvej erder udlæg til vejens udvidelse.
0	453 540	Kommunevej			VEJBREDDE: Engelsvej-Glommensgade40.0m. Glommensgade-Røde Mellemvej 36.0mPå strækningen Vatnavej-Englandsvej erder udlæg til vejens udvidelse.
0	540 1.098	Kommunevej			VEJBREDDE: Engelsvej-Glommensgade40.0m. Glommensgade-Røde Mellemvej 36.0mPå strækningen Vatnavej-Englandsvej erder udlæg til vejens udvidelse.
					Fra: 272 Til: 444 : I samlet areal indgår en plads mellem Tyge Krabbes Vej og Peder Lykkes Vej med ialt 1230kvm..
					Fra: 453 Til: 531 : Se vejforløb.
					Fra: 555 Til: 1087 : Vejbredde se vejforløb.

Københavns Kommunes vejfortegnelse



Vej nr.	Vejnavn	Station 0	Status	Længde	Areal	Vejbeskrivelse/Bemærkning
	Bane Stationering					
1015452010000	Peder Lykkes Vej		Blind sidevej v.f. Tingvej	148	2600,36	
	0 - 0 175		Privat fællesvej			
1015456000000	Peder Skrams Gade		Hiebergsgade	290	4013,6	
	0 - 0 290		Kommunevej			
1015460000000	Peder Skrivers Sti		Englandsvej	191	3709,22	
	0 - 0 191		Privat fællesvej			
						Fra: 11 Til: 212 : Vejbredden = 18,83m - 31,00m. I samlet areal indgår et græsareal på 1809kvm.
1015464000000	Peitersvej		Theisvej	72	670,32	
	0 - 0 72		Privat fællesvej			
1015468000000	Per Døves Vej		Kirsten Kimers Vej	134	1200,64	
	0 - 0 134		Privat fællesvej			
1015474000000	Per Knutzons Vej		Danneskiold Samsøes Allé	141	2089,62	
	0 - 0 141		Privat fællesvej			
1015476000000	Perlestikkervej		Oldermandsvej	136		
	0 - 0 136		Pr.fællesvej §2 stk1			
1015476010000	Perlestikkervej		Perlestikkervej	141		
	0 - 0 141		Pr.fællesvej §2 stk1			
1015476020000	Perlestikkervej		Perlestikkervej	141		
	0 - 0 141		Pr.fællesvej §2 stk1			
1015480000000	Pernillevej		Bispebjergvej	319	3049,64	
	0 - 0 50		Privat fællesvej			
	0 -50 319		Privat fællesvej			
1015484000000	Persiensvej		Kastrupvej	319	4131,05	
	0 - 0 319		Privat fællesvej			

Københavns Kommunes vejfortegnelse



Vej nr.	Vejnavn	Station 0	Status	Længde	Areal	Vejbeskrivelse/Bemærkning
	Bane Stationering					
1015488000000	Peter Bangs Vej		Frederiksberg kommunegrænse	957	30958,95	
	0 - 0 353		Kommunevej			
	0 353 957		Kommunevej			
						Fra: 0 Til: 353 : Vejbredde 20,00m. - 25,10m. Fra: 353 Til: 930 : Vejbredde 31,00m. - 50,00m.
1015488020000	Peter Bangs Vej		Sidevej overfor Sæbyholmvej	64	510,08	
	0 - 0 64		Privat fællesvej			
1015492000000	Peter Fabers Gade		Nørrebrogade	229	2654,11	
	0 - 0 10		Kommunevej			
	0 -10 221		Kommunevej			
	0 221 229		Kommunevej			
						Fra: 10 Til: 221 : Ensrette fra Guldbergsgade.
1018815000000	Peter Holms Vej		Teglholm Allé	108	947,16	
	0 - 0 79		Privat fællesvej			
	0 -79 108		Privat fællesvej			
						Fra: 79 Til: 108 : Stikvej : Længde 11m x 7m. bred = 77m2 medregnet i samlet areal
1015496000000	Peter Ibsens Allé		Frederikssundsvej	340	4454	
	0 - 0 340		Privat fællesvej			
1015500000000	Peter Rørdams Vej		Tuborgvej	324	3923,64	
	0 - 0 324		Kommunevej			Der er udlagt private arealer til vejensudvidelse til 20m. bredde.
						Fra: 20 Til: 318 : Se vejforløb.
1015504000000	Peter Sabroes Gade		P. Knudsens Gade	297	2361,15	
	0 - 0 151		Privat fællesvej			
1015512000000	Peter Vedels Gade		Amagerfælledvej	133	2125,34	
	0 - 0 133		Kommunevej			
1015508000000	Petersborgvej		Nordre Frihavnsgade	80	1352	
	0 - 0 80		Kommunevej			
						Fra: 9 Til: 88 : Off. vej 13-09-06.
1015514000000	Philip De Langes Allé		Kanonbådsvej	306	6273	
	0 - 0 269		Privat fællesvej			
	0 269 306		Privat fællesvej			

Københavns Kommunes vejfortegnelse



Vej nr.	Vejnavn Bane Stationering	Station 0 Status	Længde	Areal	Vejbeskrivelse/Bemærkning
1015517000000	Pilebro	Novembervej	33	396,99	
	0 - 0 33	Kommunevej			
1015520000000	Pilestræde	Østergade	460	3992,8	
	0 - 0 42	Kommunevej			VEJBREDDE: Fra 7.00-12.00m.VEJNAV N: Pladsen ud for husnumrene 58-61og 63 er d.6-12-90 navngivet NINA BANGSPLADS. Pilestræde er ikke afbrudt ogejendommene der vender ud mod pladsenbeholder deres adresser i Pilestræde.
	0 -42 104	Kommunevej			VEJBREDDE: Fra 7.00-12.00m.VEJNAV N: Pladsen ud for husnumrene 58-61og 63 er d.6-12-90 navngivet NINA BANGSPLADS. Pilestræde er ikke afbrudt ogejendommene der vender ud mod pladsenbeholder deres adresser i Pilestræde.
	0 104 289	Kommunevej			VEJBREDDE: Fra 7.00-12.00m.VEJNAV N: Pladsen ud for husnumrene 58-61og 63 er d.6-12-90 navngivet NINA BANGSPLADS. Pilestræde er ikke afbrudt ogejendommene der vender ud mod pladsenbeholder deres adresser i Pilestræde.
	0 289 460	Kommunevej			VEJBREDDE: Fra 7.00-12.00m.VEJNAV N: Pladsen ud for husnumrene 58-61og 63 er d.6-12-90 navngivet NINA BANGSPLADS. Pilestræde er ikke afbrudt ogejendommene der vender ud mod pladsenbeholder deres adresser i Pilestræde. Fra: 6 Til: 42 : Vejnavn og vejbredde se vejforløb. Fra: 42 Til: 293 : Vejnavn og vejbredde se vejforløb. Fra: 293 Til: 453 : Vejnavn og vejbredde se vejforløb.
1015528000000	Pilesvinget	Hareskovvej	1.603	16110,15	
	0 - 0 395	Kommunevej			
	0 395 409	Kommunevej			
	0 409 905	Privat fællesvej			
	0 905 967	Privat fællesvej			
	0 967 997	Privat fællesvej			
	0 997 1.603	Privat fællesvej			
					Fra: 409 Til: 967 : I samlet areal indgår 943kvm. pladsareal. Fra: 967 Til: 1589 : I samlet areal indgår 567kvm. pladsareal.
1015528010000	Pilesvinget	Nord f. Trekantområde	109	650,73	
	0 - 0 109	Privat fællesvej			

Københavns Kommunes vejfortegnelse



Vej nr.	Vejnavn Bane Stationering	Station 0 Status	Længde	Areal	Vejbeskrivelse/Bemærkning
1015536000000	Pindosvej	Grækenlandsvej	287	4393,97	
	0 - 0 148	Privat fællesvej			
	0 148 287	Privat fællesvej			
					Fra: 148 Til: 288 : I arealet er medregnet et pladsareal på 1610 kvm.
1015540000000	Pistolstræde	Ny Østergade	30	121,8	
	0 - 0 30	Kommunevej			
					Fra: 6 Til: 33 : Arealet for pladsen er medregnet i samlet areal
1012172400000	Plads v. Georginev./ Gyldenlak	Ved Georginevej	10	3167	
	0 - 0 10	Kommunevej			
					Fra: 0 Til: 28 : Pladsen har ingen længde, da denne indgår i de private veje omkring pladsen. Areal = 3167 m2.
1015542000000	Platanvej	Vesterbrogade	49	239,12	
	0 - 0 49	Kommunevej			
					Fra: 15 Til: 51 : Resten af vejen ligger i Frederiksberg kommune.
1015548000000	Polensgade	Holmbladsgade	493	8642,29	
	0 - 0 493	Privat fællesvej			
1015552300000	Polititorvet	Hambrosgade	106	5730	
	0 - 0 113	Kommunevej			
					VEJLÆNGDE: I forlængelse af Hambrosgade 90m. I forlængelse af Niels Brocks Gade (til Hambrosgade) 48m. Fra: 0 Til: 90 : Det samlede areal er for hele Polititorvet Areal=5730
1015552310000	Polititorvet	Forlæng. af Niels Brocks Gade	62	5730	
	0 - 0 62	Kommunevej			
1015556000000	Pommernsgade	Holmbladsgade	145	1555,85	
	0 - 0 122	Kommunevej			
	0 122 145	Kommunevej			
					Fra: 9 Til: 110 : Off.vej 19-12-06 Fra: 122 Til: 145 : Off.vej 19-12-06
1015560000000	Pomonavej		152		
	0 - 0 152	Privat fællesvej			

Københavns Kommunes vejfortegnelse



Vej nr.	Vejnavn	Station 0	Station 0	Længde	Areal	Vejbeskrivelse/Bemærkning
	Bane Stationering	Status				
1015564000000	Poppelgade	Ahornsgade	92	1011,08		
	0 - 0 92	Kommunevej				
1015569000000	Poppelstykke	Ellebjergrvej	269	3792,9		
	0 - 0 269	Privat fællesvej				
						Fra: 16 Til: 181 : I arealet er medregnet 83 kvm. " andet areal "(Rabat)
1015571300000	Porcelænstorvet	Valby Torvegade	68	2448		
	0 - 0 68	Privat fællesvej				
1015572000000	Portlandsvej	Hendonvej	357	3391,5		
	0 - 0 212	Privat fællesvej				
	0 212 357	Privat fællesvej				
1015576000000	Portugalsgade	Frankrigsgade	161	2001,23		
	0 - 0 77	Kommunevej				
	0 -77 161	Kommunevej				
						Fra: 6 Til: 77 : Off. vej 19-12-06 Fra: 135 Til: 152 : Off. vej 19-12-06 / Fra: 77 Til: 135 : Off. vej 19-12-06
1015584000000	Poul Ankers Gade	Store Kongensgade	77	1033,34		
	0 - 0 9	Kommunevej				
	0 - 9 63	Kommunevej				
	0 -63 77	Kommunevej				
1015583000000	Poul Bundgaards Vej	Clara Pontoppidans Vej/Kirsten Walthers Vej	122	1939		
	0 - 0 122	Privat fællesvej				
1015585000000	Poul Hartlings Gade	Axel Heidesgade	117	1819,35		
	0 - 0 117	Privat fællesvej				
1015586310000	Poul Henningsens Plads	Østerbrogade	89	716		
	0 - 0 89	Kommunevej				
						Areal af plads foruden vej er 716 m2.
1015582000000	Poul Reichhardts Vej	Ib Schønberg Allé	241			
	0 - 0 64	Privat fællesvej				
	0 -64 135	Privat fællesvej				
	0 135 241	Privat fællesvej				

Københavns Kommunes vejfortegnelse



Vej nr.	Vejnavn	Station 0	Status	Længde	Areal	Vejbeskrivelse/Bemærkning
	Bane Stationering					
1015587000000	Poul Reumerts Vej		Clare Pontoppidans Vej	153	1621,8	
	0 - 0 102		Privat fællesvej			
	0 102 132		Privat fællesvej			
	0 132 153		Privat fællesvej			
1015587010000	Poul Reumerts Vej		Sidevej til Poul Reumerts Vej	66	231	
	0 - 0 66		Privat fællesvej			
1015587030000	Poul Reumerts Vej		Sidevej til Poul Reumerts Vej	60	210	
	0 - 0 60		Privat fællesvej			
1015587050000	Poul Reumerts Vej		Sidevej til Poul Reumerts Vej	53	185,5	
	0 - 0 53		Privat fællesvej			
1015588000000	Prags Boulevard		Amagerbrogade	225	3096	
	0 - 0 215		Kommunevej			
	0 215 225		Kommunevej			
1015588800000	Prags Boulevard		31m inden Dalslandsvej	608		
	0 226 608		Kommunevej			
1015588810000	Prags Boulevard		Vermlandsvej (rundkørsel)	1.049		
	0 609 1.049		Kommunevej			
1015588820000	Prags Boulevard		Uplandsgade	1.513		
	0 1.050 1.513		Kommunevej			
	0 1.513 1.517		Kommunevej			
1015588600000	Prags Boulevard (Rundkørsel)		Prags Boulevard	128	2270	
	0 - 0 128		Kommunevej			
1015592000000	Pragtstjernevej		Blåmunkevej	219	2049,84	
	0 - 0 219		Privat fællesvej			
1015596000000	Primulavej		Godthåbsvej	293	5030,81	
	0 - 0 293		Kommunevej			

Københavns Kommunes vejfortegnelse



Vej nr.	Vejnavn	Station 0	Længde	Areal	Vejbeskrivelse/Bemærkning
	Bane Stationering	Status			
101560000000	Prins Buris Vej	Engvej	114	1030,56	
	0 - 0 114	Privat fællesvej			
101561600000	Prins Jørgens Gade	Stengade	87	941,34	
	0 - 0 87	Kommunevej			
101560200000	Prinsens Bro	Frederiksholms Kanal	34	337,96	
	0 - 0 34	Kommunevej			
					Fra: 6 Til: 34 : Vejbredden er ca. 12.00m.
101560400000	Prinsesse Charlottes Gade	Meinungsgade	420	5737,2	
	0 - 0 54	Kommunevej			
	0 -54 127	Kommunevej			
	0 127 237	Kommunevej			
	0 237 361	Kommunevej			
	0 361 420	Kommunevej			
101560800000	Prinsesse Christines Vej	Amagerbrogade	261	3633,12	
	0 - 0 177	Privat fællesvej			
	0 177 215	Privat fællesvej			
	0 215 261	Privat fællesvej			

Københavns Kommunes vejfortegnelse



Vej nr.	Vejnavn	Station 0	Længde	Areal	Vejbeskrivelse/Bemærkning
Bane	Stationering	Status			
1015612000000	Prinsessegade	Christianshavns Voldgade	988	14197,56	
0	- 0 103	Kommunevej			VEJBREDDE: Sankt Annæ Gade-Bådsmadsstræde 15.80-15.50m. Bådsmadsstræde-Bodenhoffs Plads 15.69m. Den sydøstlige 3.14m. brede del af detanlagte vejareal er ikke udlagt. Fra: 931 Til: 988 overtaget som offentlig vej 2013.
0	103 245	Kommunevej			VEJBREDDE: Sankt Annæ Gade-Bådsmadsstræde 15.80-15.50m. Bådsmadsstræde-Bodenhoffs Plads 15.69m. Den sydøstlige 3.14m. brede del af detanlagte vejareal er ikke udlagt. Fra: 931 Til: 988 overtaget som offentlig vej 2013.
0	245 931	Kommunevej			VEJBREDDE: Sankt Annæ Gade-Bådsmadsstræde 15.80-15.50m. Bådsmadsstræde-Bodenhoffs Plads 15.69m. Den sydøstlige 3.14m. brede del af detanlagte vejareal er ikke udlagt. Fra: 931 Til: 988 overtaget som offentlig vej 2013.
0	931 988	Kommunevej			VEJBREDDE: Sankt Annæ Gade-Bådsmadsstræde 15.80-15.50m. Bådsmadsstræde-Bodenhoffs Plads 15.69m. Den sydøstlige 3.14m. brede del af detanlagte vejareal er ikke udlagt. Fra: 931 Til: 988 overtaget som offentlig vej 2013. Fra: 12 Til: 232 : Vejbr. fra 9.80-11.60m. Se vejforløb. Fra: 257 Til: 356 : Vejbr. fra 18.83-19.12. Se vejforløb. / Fra: 371 Til: 931 : Vejbredde se vejforløb.
1015624000000	Prisholmvej	Landlystvej	426	5788,35	
0	- 0 71	Privat fællesvej			VEJBREDDE: Ca. 9.00m. (ved vejens vest-side er der udlagt private arealer til 20m. linien).
0	-71 251	Kommunevej			VEJBREDDE: Ca. 9.00m. (ved vejens vest-side er der udlagt private arealer til 20m. linien).
0	251 426	Kommunevej			VEJBREDDE: Ca. 9.00m. (ved vejens vest-side er der udlagt private arealer til 20m. linien). Fra: 71 Til: 420 : Vejbredde se vejforløb.
1015628000000	Provstevej	Frederikssundsvej	343	3951,36	
0	- 0 343	Privat fællesvej			
1015632000000	Præstegårds Allé	Brønshøj Kirkevej	771	9213,45	
0	- 0 100	Privat fællesvej			
0	100 289	Privat fællesvej			
0	289 422	Privat fællesvej			
0	422 771	Privat fællesvej			

Københavns Kommunes vejfortegnelse



Vej nr.	Vejnavn Bane Stationering	Station 0 Status	Længde	Areal	Vejbeskrivelse/Bemærkning
1015636000000	Præstekærvej	Præstegårds Allé	164	1595,72	
	0 - 0 119	Privat fællesvej			
	0 119 164	Pr.fællesvej §2 stk1			
1015644000000	Præstemarksvej	Kommunegrænsen	196	4096,4	
	0 - 0 24	Privat fællesvej			
	0 -24 136	Privat fællesvej			
	0 136 196	Privat fællesvej			
					Fra: 0 Til: 24 : Arealet er græs. Fra: 136 Til: 196 : Hele arealet er græs.
1015644020000	Præstemarksvej	Præstemarksvej	48	303,84	
	0 - 0 48	Privat fællesvej			
					Fra: 10 Til: 48 : Vendeplads.
1015648000000	Præstøgade	Fiskedamsgade	141	1909,14	
	0 - 0 141	Kommunevej			
					Fra: 10 Til: 133 : Off.vej 25-01-07
1015648010000	Præstøgade	Præstøgade	34		
	0 - 0 34	Kommunevej			
1015648800000	Præstøgade	Strandboulevarden	272		
	0 153 272	Kommunevej			
1015656000000	Prøvestens Allé	Øresundsvej	180	2057,4	
	0 - 0 180	Privat fællesvej			
1015660000000	Puggaardsgade	Niels Brocks Gade	292	5956,8	
	0 - 0 150	Kommunevej			VEJBREDDE: Rysensteensgade-Hambrosgade18.83m. Hambrosgade-Kalvebod Brygge14.43-ca. 20.00m.(incl. pladsen vedHK-bygningen).
	0 150 292	Kommunevej			VEJBREDDE: Rysensteensgade-Hambrosgade18.83m. Hambrosgade-Kalvebod Brygge14.43-ca. 20.00m.(incl. pladsen vedHK-bygningen).
					Fra: 159 Til: 277 : Vejbredde se vejforløb.
1015660010000	Puggaardsgade	Sidevej nø.f. Puggaardsgade	47		
	0 - 0 47	Kommunevej			
					Fra: 9 Til: 47 : Arealet er medregnet i Puggårdsgade.

Københavns Kommunes vejfortegnelse



Vej nr.	Vejnavn Bane Stationering	Station 0 Status	Længde	Areal	Vejbeskrivelse/Bemærkning
1015668000000	Pustervig	Hauser Plads	68	701,08	
	0 - 0 47	Kommunevej			VEJBREDDE: Fra 8.80-10.00m.9m.(ved Kultorget) af vejlængden er gå-gade.
	0 -47 68	Kommunevej			VEJBREDDE: Fra 8.80-10.00m.9m.(ved Kultorget) af vejlængden er gå-gade. Fra: 0 Til: 47 : Vejbredde : 8,80m. - 10,00m. Fra: 47 Til: 56 : Vejbredde : 8,80m. -10,00m.
1015672000000	Pæonvej	Tomatvej	299	2768,74	
	0 - 0 299	Privat fællesvej			
1015676000000	På Bjerget	Bispebjerg Torv	247	2141,49	
	0 - 0 247	Kommunevej			VEJBREDDE: Fra 8.70m. til 9.40m til 20.00m. til 30.50m. Fra: 45 Til: 230 : Vejbredde se vejforløb.
1015676020000	På Bjerget	Vest / syd / øst om	289	3898,61	
	0 - 0 289	Kommunevej			Fra: 0 Til: 289 : Vejbredde se vejforløb.
1015683000000	Rabarbervej	Hillerødgade	98		
	0 - 0 98	Privat fællesvej			
1015683020000	Rabarbervej	Rabarbervej	62	634	
	0 - 0 62	Privat fællesvej			
1015684000000	Raffinaderivej	Prags Boulevard	769	7459,3	
	0 - 0 769	Privat fællesvej			
1015688000000	Ragnagade	Lyngbyvej	159	2989,2	
	0 - 0 159	Kommunevej			Fra: 38 Til: 147 : Vejbredde fra 12.60m - 18.83m.
1015692000000	Ragnhildgade	Haraldsgade	298	6907,68	
	0 - 0 298	Kommunevej			
1015704000000	Ramsingsvej	Vigerslev Allé	434	8419,6	
	0 - 0 434	Privat fællesvej			
1015708000000	Ramundsvej	Engvej	123	1983	
	0 - 0 123	Privat fællesvej			Areal : Samlet areal 1983 m2. Heraf er 920 m2 uanlagt privat fællesvej; nord for vejen anlagt bebyggelse, syd for vejen anlagt græsareal.

Københavns Kommunes vejfortegnelse



Vej nr.	Vejnavn	Station 0	Status	Længde	Areal	Vejbeskrivelse/Bemærkning
Bane	Stationering					
1015708010000	Ramundsvej		Ramundsvej	85	600,1	
0	- 0	85	Privat fællesvej			Fra: 5 Til: 85 : Vendeplads
1015708030000	Ramundsvej		Ramundsvej	85	1212,95	
0	- 0	85	Privat fællesvej			Fra: 6 Til: 85 : 404 kvm. udgør græsareal . Før Roselillevej
1015712000000	Ranbølvej		Grøndals Parkvej	707	12754,28	
0	- 0	182	Kommunevej			VEJBREDDE: Langs østsiden er udlagt 3.17m. brede arealer til vejens udvidelse til 22m.
0	182	707	Kommunevej			VEJBREDDE: Langs østsiden er udlagt 3.17m. brede arealer til vejens udvidelse til 22m.
						Fra: 25 Til: 113 : Vejbredde se vejforløb
1015716000000	Randersgade			882	15803,04	
0	- 0	233	Kommunevej			VEJBREDDE: Nordre Frihavsgade-Århusgade 12.90-15.69m. Matr.nr. 785 og 866 har ikke facaderet. Ejerne af de tilgrænsende ejendomme kan pålægges vejbidrag til endelig belægning
0	233	475	Kommunevej			VEJBREDDE: Nordre Frihavsgade-Århusgade 12.90-15.69m. Matr.nr. 785 og 866 har ikke facaderet. Ejerne af de tilgrænsende ejendomme kan pålægges vejbidrag til endelig belægning
0	475	697	Kommunevej			VEJBREDDE: Nordre Frihavsgade-Århusgade 12.90-15.69m. Matr.nr. 785 og 866 har ikke facaderet. Ejerne af de tilgrænsende ejendomme kan pålægges vejbidrag til endelig belægning
0	697	809	Kommunevej			VEJBREDDE: Nordre Frihavsgade-Århusgade 12.90-15.69m. Matr.nr. 785 og 866 har ikke facaderet. Ejerne af de tilgrænsende ejendomme kan pålægges vejbidrag til endelig belægning
0	809	882	Kommunevej			VEJBREDDE: Nordre Frihavsgade-Århusgade 12.90-15.69m. Matr.nr. 785 og 866 har ikke facaderet. Ejerne af de tilgrænsende ejendomme kan pålægges vejbidrag til endelig belægning
						Fra: 10 Til: 233 : Vejbredde se vejforløb Fra: 233 Til: 475 : Vejbredde se vejforløb.
1015724000000	Rantzausgade		Åboulevard	783	12684,6	
0	- 0	783	Kommunevej			VEJBREDDE: Åboulevard-ca. 30m. øst for Jesper Brochmands Gade ca. 15.00m. Herfra -Jagtvej 18.83m.
						Fra: 49 Til: 815 : Vejbredde se vejforløb.

Københavns Kommunes vejfortegnelse



Vej nr.	Vejnavn	Station 0	Status	Længde	Areal	Vejbeskrivelse/Bemærkning
	Bane Stationering					
1015728000000	Rasmus Rasks Vej		Lyshøjgårdsvej	120	1885,2	
	0 - 0 120		Kommunevej			
1015732000000	Raunstrupvej		Nørager Plads	159	1850,76	
	0 - 0 159		Privat fællesvej			
1015736000000	Ravennavej		Veronavej	222	2635,14	
	0 - 0 222		Privat fællesvej			
1015740000000	Ravneholmsvej		Rådvalsvej	297	2800,71	
	0 - 0 297		Privat fællesvej			
1015748000000	Ravnsborg Tværgade		Sortedam Dossering	113	1514,2	
	0 - 0 113		Kommunevej			
1015744000000	Ravnsborggade		Nørrebrogade	268	3971,76	
	0 - 0 268		Kommunevej			
1015752000000	Rebekkavej		Tuborgvej	399	6092,73	
	0 - 0 26		Kommunevej			VEJBREDDE: Private arealer er udlagt tilvejens udvidelse til 18.83m.
	0 -26 399		Privat fællesvej			VEJBREDDE: Private arealer er udlagt tilvejens udvidelse til 18.83m.
						Fra: 13 Til: 26 : Vejbredde se vejforløb.
1015756000000	Reberbanegade		Tovværkgade	330	5049	
	0 - 0 132		Kommunevej			NB: Stationeringen er suppleret med100km. Strækningen: Brysselsgade-Fran-krigsgade er privat.
	0 132 330		Kommunevej			NB: Stationeringen er suppleret med100km. Strækningen: Brysselsgade-Fran-krigsgade er privat.
						Fra: 141 Til: 331 : Off. vej 19 -12-06
1015760000000	Rebildvej		Sallingvej	600	11442	
	0 - 0 600		Kommunevej			
1015764000000	Rebslagervej		Drejervej	224	2484,16	
	0 - 0 224		Privat fællesvej			
1015764010000	Rebslagervej		Rebslagervej	47		
	0 - 0 47		Privat fællesvej			

Københavns Kommunes vejfortegnelse



Vej nr.	Vejnavn	Station 0	Status	Længde	Areal	Vejbeskrivelse/Bemærkning
Bane	Stationering					
1015768000000	Reersøgade		Jagtvej	206	3236,26	
0	- 0	206	Privat fællesvej			
1015768800000	Reersøgade		Hjortøgade	271		
0	207	271	Privat fællesvej			
1015772000000	Refshalevej		Prinsessegade	4.067	55067,18	
0	- 0	1.388	Kommunevej			
0	1.388	2.169	Kommunevej			
0	2.169	4.067	Privat fællesvej			
Fra: 2286 Til: 2401 : I samlet areal indgår et pladsareal = 794kvm.						
1015772030000	Refshalevej		Refshalevej	565	7882,7	
0	- 0	565	Privat fællesvej			
1015780000000	Refsnæsgade		Sjællandsgade	354	6329,52	
0	- 0	71	Kommunevej			
0	-71	77	Kommunevej			
0	-77	98	Kommunevej			
0	-98	110	Kommunevej			
0	110	354	Kommunevej			
1015784000000	Regitsevej		Engvej	100	900	
0	- 0	100	Privat fællesvej			
1015786310000	Regnbuepladsen		Lavendelstræde	54		
0	- 0	54	Kommunevej			
Tidligere registreret som Rådhuspladsen med vejid 1016152330000 Fra 107 Til 163. Vejnavnet 'Regnbuepladsen' er trådt i kraft den 1. juli 2014 Areal=1436 m2						
1015788000000	Reinettevej			270		
0	- 0	187	Privat fællesvej			
0	187	270	Privat fællesvej			
1015792000000	Rejsbygade		Enghavevej	69	1304,1	
0	- 0	69	Kommunevej			
Fra: 10 Til: 62 : Off. vej 13-09-06. Fortsætter i interntfærseareal som mødes med Amerikavej. Areal er opgjort jf. vejflade = arealet af matriklerne: 1479, 1482 og 44d samt vejudlægslinjer.						

Københavns Kommunes vejfortegnelse



Vej nr.	Vejnavn	Station 0	Station 0	Længde	Areal	Vejbeskrivelse/Bemærkning
	Bane Stationering	Status				
1015798000000	Remisevej		Røde Mellevej	281	2295,77	
	0 - 0 76		Privat fællesvej			
	0 -76 142		Privat fællesvej			
	0 142 160		Privat fællesvej			
1015804000000	Rentemestervej		Lygten	1.448	18001	
	0 - 0 332		Privat fællesvej			Tidligere registreret med længde=1539. Strækningen Fra:1448 Til:1539 nedlagt som vej ved ændring i matrikel nov. 2004. Ved krydset Tomsgårdsvej/Rentemestervej er vejarealet tilført 26 m2 svarende til matrikel 1589 (Udskilt som privat vej februar 2013)
	0 332 399		Privat fællesvej			Tidligere registreret med længde=1539. Strækningen Fra:1448 Til:1539 nedlagt som vej ved ændring i matrikel nov. 2004. Ved krydset Tomsgårdsvej/Rentemestervej er vejarealet tilført 26 m2 svarende til matrikel 1589 (Udskilt som privat vej februar 2013)
	0 399 1.175		Privat fællesvej			Tidligere registreret med længde=1539. Strækningen Fra:1448 Til:1539 nedlagt som vej ved ændring i matrikel nov. 2004. Ved krydset Tomsgårdsvej/Rentemestervej er vejarealet tilført 26 m2 svarende til matrikel 1589 (Udskilt som privat vej februar 2013)
	0 1.175 1.448		Privat fællesvej			Tidligere registreret med længde=1539. Strækningen Fra:1448 Til:1539 nedlagt som vej ved ændring i matrikel nov. 2004. Ved krydset Tomsgårdsvej/Rentemestervej er vejarealet tilført 26 m2 svarende til matrikel 1589 (Udskilt som privat vej februar 2013)
1015808000000	Retortvej		Vigerslev Allé	1.061	23554,2	
	0 - 0 1.061		Kommunevej			VEJBREDDE: Vigerslev Alle-42m. nord forKongshaven 18.83m. Herfra-Kongshaven18.83-ca.30.0m. Kongshaven-Værkstedvejca.24.0-ca.30.0m. Værkstedvej-Folehaven20.0m.Private arealer er udlagt tilvejens udvidelse til 26.0m.
	0 - 0 1.061		Kommunevej			VEJBREDDE: Vigerslev Alle-42m. nord forKongshaven 18.83m. Herfra-Kongshaven18.83-ca.30.0m. Kongshaven-Værkstedvejca.24.0-ca.30.0m. Værkstedvej-Folehaven20.0m.Private arealer er udlagt tilvejens udvidelse til 26.0m. Fra: 9 Til: 1049 : Vejbredde se vejforløb. Fra: 9 Til: 1049 : Vejbredde se vejforløb.

Københavns Kommunes vejfortegnelse



Vej nr.	Vejnavn Bane Stationering	Station 0 Status	Længde	Areal	Vejbeskrivelse/Bemærkning
1015816000000	Reventlowsgade	Vesterbrogade	408	8584,32	
	0 - 0 181	Kommunevej			
	0 181 290	Kommunevej			
	0 290 408	Kommunevej			
					Fra: 181 Til: 291 : Vejbredde fra ca.19.00m - ca.30.00m Fra: 291 Til: 408 : Vejbredde fra ca. 19,00m. - ca. 30,00m.
1015820000000	Reverdiilsgade	Reventlowsgade	97	1228,02	
	0 - 0 97	Kommunevej			
1015824000000	Reykjaviksgade	Islands Brygge	86	1309	
	0 - 0 86	Kommunevej			
					Fra: 11 Til: 74 : Off. vej 03-08-06.I samlet areal indgår arealer ved husnr. 5 + hjørnet ved Islands Brygge (husnr 15) = 125kvm.
1015828000000	Rialtovej	Kastrupvej	247	2847,91	
	0 - 0 247	Privat fællesvej			
1015832000000	Ribegade	J. E. Ohlsensgade	287	4626,44	
	0 - 0 227	Kommunevej			
	0 227 287	Kommunevej			
					Fra: 122 Til: 208 : Off.vej 06-06-06 / Fra: 9 Til: 98 : Off.vej 06-06-06 Fra: 227 Til: 290 : Off.vej 06-06-06
1018821000000	Richard Boones Vej	Dexter Gordons Vej	112	1568	
	0 - 0 112	Privat fællesvej			
1015833000000	Richard Mortensens Vej	107m n.f. Ejler Billes Allé	810		
	0 - 0 810	Privat fællesvej			
1015836000000	Ridder Stigs Vej	Tovelillevej	343	3992,52	
	0 - 0 34	Privat fællesvej			
	0 -34 343	Privat fællesvej			
1015844000000	Rigensgade	Sølvgade	372	5386,56	
	0 - 0 271	Kommunevej			
	0 271 372	Kommunevej			
					Fra: 8 Til: 372 : Vejbredde fra 13.80m - 15.20m.

Københavns Kommunes vejfortegnelse



Vej nr.	Vejnavn Bane Stationering	Station 0 Status	Længde	Areal	Vejbeskrivelse/Bemærkning
1015852000000	Rindbyvej 0 - 0 104	Søndervigvej Privat fællesvej	104	949,52	
1015864000000	Ringertoften 0 - 0 24 0 -24 74 0 -74 243	Tomsgårdsvej Privat fællesvej Privat fællesvej Privat fællesvej	243	2894,13	Fra: 74 Til: 236 : I arealet er medregnet 810 kvm græs (5m bredt græsareal i vestsiden.)
1015868000000	Ringholmvej 0 - 0 83	Næsbyholmvej Privat fællesvej	83	1375,31	
1015872000000	Ringkøbinggade 0 - 0 148	Vardegade Kommunevej	148	2434,6	Fra: 10 Til: 141 : Off.vej 25-01-07
1015876000000	Ringstedgade 0 - 0 106	Holsteinsgade Kommunevej	106	1663,14	
1015880000000	Risagervej 0 - 0 205	Hyltebjerg Allé Privat fællesvej	205	1859,35	
1015884000000	Risbyholmvej 0 - 0 302	Slotsherrensvej Privat fællesvej	302	2844,84	
1015888000000	Rismosevej 0 - 0 205	Engblommevej Privat fællesvej	205	1090,6	
1015892000000	Risvangen 0 - 0 313	Frederikssundsvej Privat fællesvej	313	2970,37	
1015894000000	Robert Jacobsens Vej 0 - 0 779	111m n.f. Ejler Billes Allé Privat fællesvej	779		
1015896000000	Rodosvej 0 - 0 250	Kastrupvej Privat fællesvej	250	2902,5	
1015896800000	Rodosvej 0 251 519	Grækenlandsvej Privat fællesvej	519		

Københavns Kommunes vejfortegnelse



Vej nr.	Vejnavn	Station 0	Status	Længde	Areal	Vejbeskrivelse/Bemærkning
1015902000000	Romsdalsgade		Telemarksgade	123	1806,87	
	0 - 0	123	Kommunevej			
						Fra: 12 Til: 49 : Offentlig vej 23-05-08 / Fra: 49 Til: 111 : Off.vej 15-03-07.
1015904000000	Romsøgade		Nygårdsvej	85	1156,85	
	0 - 0	85	Privat fællesvej			
1015908000000	Rosbæksvej		Strandvejen	420	6833,4	
	0 - 0	420	Kommunevej			
1015912000000	Roselillevej		50m. n.f. Prins Buris Vej	361	5076	
	0 - 0	154	Privat fællesvej			
	0	154	263	Kommunevej		Fra: 0 Til: 141 Af arealet er 1003kvm. græsabat i østsiden. Fra: 179 Til: 263 - 182kvm. udgør græsareal. Fra: 263 Til: 361 - 1266 kvm. udgør græsareal. Ved Station 361:183 m "hul" i vejforløbet i form af Hf.strandbo og sidevej til Ramundsvej. Roselillevej fortsætter med stationering 362 syd for Ramundsvej med vejid=1015912800000.
	0	263	361	Privat fællesvej		
1015912010000	Roselillevej		Ca. husnr. 8	30	69	
	0 - 0	30	Offentlig sti			
1015912800000	Roselillevej		Ramundsvej	681		
	0	362	589	Privat fællesvej		
	0	589	603	Privat fællesvej		
	0	603	673	Privat fællesvej		
	0	673	681	Privat fællesvej		
1015916000000	Rosenborggade		Frederiksborggade	179	2097,88	
	0 - 0	9	Kommunevej			
	0 - 9	179	Kommunevej			
1015920000000	Rosendalsgade		Willemoesgade	118	1300,36	
	0 - 0	118	Kommunevej			
1015924000000	Rosengade		Kronprinsessegade	114		
	0 - 0	114	Pr.fællesvej §2 stk1			

Københavns Kommunes vejfortegnelse



Vej nr.	Vejnavn	Station 0	Station 0	Længde	Areal	Vejbeskrivelse/Bemærkning
	Bane Stationering	Status				
1015928000000	Rosengården		Kultorvet	120	1052,4	
	0 - 0 120		Kommunevej			
Fra: 0 Til: 116 : Vejbredde fra 8.00m - 9.00m						
1015932000000	Rosenhaven		Nødehaven	187	1621,29	
	0 - 0 187		Privat fællesvej			
1015936000000	Rosenholms Allé		Landlystvej	418	3929,2	
	0 - 0 245		Privat fællesvej			
	0 245 418		Privat fællesvej			
1015940000000	Rosenlunds Allé		Skjulhøj Allé	145	1606,6	
	0 - 0 145		Privat fællesvej			
1015948000000	Rosenvængets Allé		Østerbrogade	563	7386,56	
	0 - 0 10		Kommunevej			
	0 -10 160		Kommunevej			
	0 160 318		Kommunevej			
	0 318 563		Kommunevej			
Fra: 13 Til: 175 : Vejbredde. 12,50m - 15,50m - 18,83m. Fra: 175 Til: 318 : Vejbredde: 12,50m - 15,50m. Fra: 318 Til: 558 : Off. vej 13-09-06.						
1015948010000	Rosenvængets Allé		Rosenvængets Allé	31	434,93	
	0 - 0 31		Kommunevej			
Fra: 6 Til: 24 : Samlet areal er en legeplads						
1015952000000	Rosenvængets Hovedvej		Rosenvængets Sideallé	425	5032	
	0 - 0 425		Kommunevej			
Fra: 6 Til: 407 : Off. vej 13-09-06.						
1015952010000	Rosenvængets Hovedvej		Sidevej n.f. Rosenvæng.Hovedv. (husnr.46-50)	56	413,28	
	0 - 0 56		Privat fællesvej			

Københavns Kommunes vejfortegnelse



Vej nr.	Vejnavn Bane Stationering	Station 0 Status	Længde	Areal	Vejbeskrivelse/Bemærkning
1015956000000	Rosenvængets Sideallé	Rosenvængets Allé	145	1934,3	
	0 - 0 70	Kommunevej			
	0 -70 116	Kommunevej			
	0 116 145	Kommunevej			
					Fra: 6 Til: 70 : Off. vej 13-09-06. Fra: 70 Til: 116 : Off. vej 13-09-06. Fra: 116 Til: 148 : Off. vej 13-09-06.
1015960000000	Rosenørns Allé	Aboulevar den	280	6252,4	
	0 - 0 280	Kommunevej			
1015960010000	Rosenørns Allé	Rosenørns Allé	40	406	
	0 - 0 40	Kommunevej			
					Fra: 14 Til: 34 : Trekantet plads indgår i samlet areal.
1015964000000	Roshagevej	Søndervigvej	280	2699,2	
	0 - 0 280	Privat fællesvej			
1015968000000	Roskildevej	Frederiksberg kommunegrænse	1.325	44308	
	0 - 0 421	Kommunevej			VEJBREDDE: Skellet-Peter Bangs Vej 32.0m Peter Bangs Vej-Damhuskroen 35.0m. Matr.nr. 2947 Vigerslev og de vest herfor langs vejstrækningens sydside beliggende grunde har ikke facaderet til Ros-kildevej.
	0 421 1.325	Kommunevej			VEJBREDDE: Skellet-Peter Bangs Vej 32.0m Peter Bangs Vej-Damhuskroen 35.0m. Matr.nr. 2947 Vigerslev og de vest herfor langs vejstrækningens sydside beliggende grunde har ikke facaderet til Ros-kildevej.
	1 - 0 421	Kommunevej			VEJBREDDE: Skellet-Peter Bangs Vej 32.0m Peter Bangs Vej-Damhuskroen 35.0m. Matr.nr. 2947 Vigerslev og de vest herfor langs vejstrækningens sydside beliggende grunde har ikke facaderet til Ros-kildevej.
	1 421 1.325	Kommunevej			VEJBREDDE: Skellet-Peter Bangs Vej 32.0m Peter Bangs Vej-Damhuskroen 35.0m. Matr.nr. 2947 Vigerslev og de vest herfor langs vejstrækningens sydside beliggende grunde har ikke facaderet til Ros-kildevej. Fra: 6 Til: 421 : Vejbredden se vejforløb. Fra: 421 Til: 1325 : Vejbredden se vejforløb. Bydele : Ulige husnr. = Valby, lige husnr. = Vanløse (strækningen Peter Bangs Vej - Rødovre Kommunegr.) Fra: 6 Til: 421 : Vejbredden se vejforløb. Fra: 421 Til: 1325 : Vejbredden se vejforløb. Bydele : Ulige husnr. = Valby, lige husnr. = Vanløse (strækningen Peter Bangs Vej - Rødovre Kommunegr.)

Københavns Kommunes vejfortegnelse



Vej nr.	Vejnavn	Station 0	Status	Længde	Areal	Vejbeskrivelse/Bemærkning
1015968010000	Roskildevej	Roskildevej		30		
	0 - 0	30	Privat fællesvej			
1015968030000	Roskildevej	Roskildevej		32		
	0 - 0	32	Privat fællesvej			
1015972000000	Rosmarinvej	Bispebjerg Parkallé		80	132	
	0 - 0	80	Privat fællesvej			Fra: 5 Til: 71 : Anlagt som sti.
1015976000000	Rossinisvej	Wagnersvej		150	1315,5	
	0 - 0	150	Privat fællesvej			Fra: 9 Til: 146 : Grønt areal er ikke medregnet i samlet areal.
1015980000000	Rostgaardsvej	32m ø. f. Tuxensvej		278	2251,8	
	0 - 0	278	Privat fællesvej			
1015984000000	Rothesgade	Sankt Jacobs Plads		186	3693,96	
	0 - 0	186	Kommunevej			Fra: 0 Til: 129 : off.vej 06-06-06
1015988000000	Rovsingsgade	Lyngbyvej		1.308	27520,32	
	0 - 0	1.308	Kommunevej			VEJBREDDE: Lyngbyvej-Borthigsgade 18.83m Borthigsgade-Lersø Parkalle 18.83- ca.25m Lersø Parkalle-Vermundsgade ca.25.0m Vermundsgade-Aldersrogade 25.00- 19.20m Aldersrogade-Tagensvej ca.23.00m. Fra: 23 Til: 423 : Vejbredde se vejforløb / Fra: 423 Til: 1287 : Vejbredde se vejforløb.
1015988020000	Rovsingsgade	Sidevej til husnr. 62		39	161,85	
	0 - 0	39	Kommunevej			
1015992000000	Rubikonvej	Rialtovej		84	878,64	
	0 - 0	84	Privat fællesvej			
1015996000000	Rubinsteinsvej	Händelsvej		140	1208,2	
	0 - 0	140	Privat fællesvej			
1015996800000	Rubinsteinsvej	Hammelstrupvej		321		
	0 141	321	Privat fællesvej			

Københavns Kommunes vejfortegnelse



Vej nr.	Vejnavn Bane Stationering	Station 0 Status	Længde	Areal	Vejbeskrivelse/Bemærkning
1016004000000	Rudolph Bergths Gade	Haraldsgade	311	2083,7	
	0 - 0 197	Privat fællesvej			
	0 197 267	Privat fællesvej			
	0 267 311	Privat fællesvej			
1016005000000	Rued Langgaards Vej	Amagerfælledvej	342	4331	
	0 - 0 280	Privat fællesvej			
	0 280 342	Privat Fælles sti			
					Fra: 13 Til: 254 : Vejbredde : Over Universitetskanalen (30m) er vejbredden 11m = 330kvm.
1016005050000	Rued Langgaards Vej	Sidevej til Rued Langgaards V.	59	205,32	
	0 - 0 59	Privat fællesvej			
1016006000000	Rugagervej	92m. s.f. Vestermarksvej	190	2175,5	
	0 - 0 104	Privat fællesvej			
	0 104 154	Privat fællesvej			
	0 154 190	Privat fællesvej			
					Fra: 154 Til: 190 : I samlet areal indgår et pladsareal ved Engsletten = 315kvm.
1016008000000	Rughavevej	Toftegårds Allé	216	3142,8	
	0 - 0 131	Kommunevej			
	0 131 216	Kommunevej			
					Fra: 131 Til: 211 : Vejbredde : 10,00m. - 15,00m.
1016012000000	Rugvej	Brønshøj Kirkevej	184	1729,6	
	0 - 0 184	Privat fællesvej			
1016016000000	Rumæniensgade	Kastrupvej	135	1993,95	
	0 - 0 135	Privat fællesvej			
					Fra: 9 Til: 75 : Ensrettet fra Kastrupvej / Fra: 75 Til: 132 : Sydlige fortov ikke anlagt
1016020000000	Rundholmen	Jydeholmen	209	2397,23	
	0 - 0 209	Privat fællesvej			
1016022000000	Rundholtsvej	Artillerivej	565		
	0 - 0 565	Privat fællesvej			

Københavns Kommunes vejfortegnelse



Vej nr.	Vejnavn	Station 0	Status	Længde	Areal	Vejbeskrivelse/Bemærkning
	Bane Stationering					
1016022010000	Rundholtsvej		Vilhelm Buhls Gade	96		
	0 - 0	96	Privat fællesvej			
1016022020000	Rundholtsvej		Rundholtsvej	107		
	0 - 0	107	Privat fællesvej			
101602202A000	Rundholtsvej		Rundholtsvej sidevej 2	22		
	0 - 0	22	Privat fællesvej			
101602202B000	Rundholtsvej		Rundholtsvej sidevej 2	22		
	0 - 0	22	Privat fællesvej			
1016022030000	Rundholtsvej		Rundholtsvej	45		
	0 - 0	45	Privat fællesvej			
101602203A000	Rundholtsvej		Rundholtsvej	107		
	0 - 0	107	Privat fællesvej			
101602203B000	Rundholtsvej		Indkørselsvej mellem Husnr. 37 og 39	21		
	0 - 0	21	Privat fællesvej			
101602203C000	Rundholtsvej		Indkørselsvej mellem Husnr. 47 og 49	23		
	0 - 0	23	Privat fællesvej			
1016022050000	Rundholtsvej		Øst for Husnr. 57	128		
	0 - 0	128	Privat fællesvej			
101602205A000	Rundholtsvej		Langs med husnr. 57	23		
	0 - 0	23	Privat fællesvej			
101602205B000	Rundholtsvej		Indkørselsvej mellem Husnr. 63 og 65	15		
	0 - 0	15	Privat fællesvej			
101602205C000	Rundholtsvej		Indkørselsvej mellem Husnr. 71 og 73	16		
	0 - 0	16	Privat fællesvej			
101602205D000	Rundholtsvej		Indkørselsvej mellem Husnr. 79 og 81	16		
	0 - 0	16	Privat fællesvej			

Københavns Kommunes vejfortegnelse



Vej nr.	Vejnavn	Station 0	Status	Længde	Areal	Vejbeskrivelse/Bemærkning
	Bane Stationering					
101602205E000	Rundholtsvej		Husnr. 85	43		
	0 - 0 43		Privat fællesvej			
1016024310000	Rungsted Plads		Humblebækgade	131		
	0 - 0 131		Kommunevej			
1016024320000	Rungsted Plads		Humblebækgade	131	6648	
	0 - 0 122		Kommunevej			
						Areal af plads med vej er 6648 m2.
1016028000000	Ruten		Høje Gladsaxe Vej	1.696	29340,8	
	0 - 0 839		Kommunevej			
	0 839 1.045		Kommunevej			
	0 1.045 1.248		Kommunevej			
	0 1.248 1.393		Privat fællesvej			
	1 - 0 182		Kommunevej			
1016028050000	Ruten		Ruten	89	1043,08	
	0 - 0 89		Pr.fællesvej §2 stk1			
1016032000000	Ruthsvej		Estersvej	126	1600,2	
	0 - 0 126		Privat fællesvej			
1016040000000	Ryesgade		Sankt Hans Gade	433	6741,81	
	0 - 0 131		Kommunevej			Sankt Hans Gade-Fredensgade: Privatearealer er udlagt til vejens udvidelse til 18.83 og 20.00m. Søpassagen-Østerbrogade: Ved Fredensga-des omlægning er Ryesgade afkortet med 59m., stykket er nu kun 32m. idet Fredensgade er udvidet med 27m.
	0 131 433		Kommunevej			
1016040100000	Ryesgade		Ryesgade 66	40		
	0 - 0 40		Privat fællesvej			
1016040800000	Ryesgade		Søpassagen	1.299	14486	
	0 434 851		Kommunevej			
	0 851 1.240		Kommunevej			
	0 1.240 1.299		Kommunevej			

Københavns Kommunes vejfortegnelse



Vej nr.	Vejnavn Bane Stationering	Station 0 Status	Længde	Areal	Vejbeskrivelse/Bemærkning
1016040020000	Ryesgade 66-70	Ryesgade	41	400,16	
	0 - 0 41	Kommunevej			Fra: 8 Til: 40 : Off. vej 26-09-06.
1016044000000	Rygårds Allé	Kommunegrænsen	184		
	0 - 0 184	Kommunevej			
1016048000000	Rymarksvej	Tuborgvej	892	19152,5	
	0 - 0 26	Kommunevej			
	0 -26 305	Privat fællesvej			
	0 305 661	Privat fællesvej			
	0 661 892	Kommunevej			Fra: 13 Til: 26 : Private arealer er udlagt til vejens udvidelse. Fra: 356 Til: 661 : I samlet areal indgår en vendeplads på militært område = 1273kvm. Arealet er beliggende for enden af den off. blinde del af Rymarksvej.
1016048010000	Rymarksvej	Sidevej mod øst husnr. 11/13	133	2997	
	0 - 0 129	Privat fællesvej			
1016052000000	Ryparken	Lyngbyvej	484	10652,84	
	0 - 0 484	Kommunevej			Fra: 0 Til: 484 : I samlet areal indgår et pladsareal på 1172kvm. ved vestl. side mellem husnr. 13/19. (vejarealet omkring pladsen er privat fællesvej)
1016052020000	Ryparken	Lyngbyvej (lokalbanen)	673		
	0 - 0 673	Pr.fællesvej §2 stk1			
1016052030000	Ryparken	Vejanlæg omkring sporsløjfen	121	1085,37	
	0 - 0 121	Privat fællesvej			Fra: 9 Til: 114 : Selve pladsen er offentlig.
1016056000000	Rysensteensgade	Vester Voldgade	230	3220	
	0 - 0 181	Kommunevej			
	0 181 230	Kommunevej			
1016068000000	Rytterskolehøj	Brønshøjvej	81		
	0 - 0 81	Pr.fællesvej §2 stk1			Fra: 8 Til: 77 : Passage

Københavns Kommunes vejfortegnelse



Vej nr.	Vejnavn	Station 0	Status	Længde	Areal	Vejbeskrivelse/Bemærkning
	Bane Stationering					
1016072000000	Ryvangs Allé		Strandvejen	1.659	34921,95	
	0 - 0 1.659		Kommunevej			VEJBREDDE: Strandvejen-Svanemøllevvej ca.29.00m. Svanemøllevvej-Vangehusvej18.83m. Vangehusvej-Tuborgvej 18.83-25m.Tuborgvej-Gentofte kommunegrænse 19.50m.Vejen er kun afskrevet i matriklen i en bredde af ca.22m., den øvrige del er beliggende på j
						Fra: 18 Til: 1659 : Vejbredde se vejforløb.
1016076000000	Rævegade		Borgergade	75	532,5	
	0 - 0 75		Kommunevej			
1016080000000	Rødbyvej		Vigerslevvej	142	1269,48	
	0 - 0 142		Privat fællesvej			
						Fra: 10 Til: 137 : Samt en pladsagtig udvidelse
1016084000000	Rødninggade		Bevtoftegade	134	2079,68	
	0 - 0 134		Kommunevej			
1016096000000	Røde Mellemvej		Peder Lykkes Vej	1.924	33843,16	
	0 - 0 1.521		Kommunevej			
	0 1.521 1.550		Privat fællesvej			
	0 1.550 1.824		Privat fællesvej			
	0 1.824 1.924		Privat fællesvej			
						Fra: 1441 Til: 1521 : I fortovsarealet er medregnet 785 kvm. græs og buskads.
1016096010000	Røde Mellemvej		Røde Mellemvej	76	148,96	
	0 - 0 76		Privat fællesvej			
						Fra: 11 Til: 77 : Vejbredde : 2,00m - 6,00m
1016096020000	Røde Mellemvej		Røde Mellemvej (nr. 80)	58	469,8	
	0 - 0 58		Privat fællesvej			
1016088000000	Rødegård		Lyongade	227	2020,3	
	0 - 0 21		Kommunevej			
	0 -21 160		Kommunevej			
	0 160 227		Kommunevej			
						Fra: 6 Til: 15 : Off.vej 13-09-06. Fra: 21 Til: 160 : Off. vej 13-09-06. Fra: 160 Til: 217 : Off. vej 13-09-06.

Københavns Kommunes vejfortegnelse



Vej nr.	Vejnavn Bane Stationering	Station 0 Status	Længde	Areal	Vejbeskrivelse/Bemærkning
1016088020000	Rødegård	Rødegård St.20 (mod vest)	213	1827,54	
	0 - 0 213	Kommunevej			Fra: 0 Til: 203 : Off. vej 13-09-06.
1016092000000	Rødelandsvej	Vejlands Allé	169	3851,51	
	0 - 0 90	Privat fællesvej			
	0 -90 169	Privat fællesvej			Fra: 16 Til: 90 : I arealet er medregnet et pladsareal på 2535 kvm.
1016099300000	Rødkilde Plads	Rødkildevej	241	22437	
	0 - 0 241	Kommunevej			Fra: 12 Til: 237 : Pladsen har vejbredde 2 x 18,00 + et grønt areal i midten.Areal = 22437 m2.
1016099510000	Rødkilde Plads	Hulgårdsvej	246		
	0 - 0 246	Kommunevej			
1016099520000	Rødkilde Plads	Hulgårdsvej	235		
	0 - 0 235	Kommunevej			
1016100000000	Rødkildevej	Godthåbsvej	478	4512,32	
	0 - 0 189	Kommunevej			
	0 189 478	Kommunevej			
1016104000000	Rødkløvervej	Frederiksborgvej	413	3981,32	
	0 - 0 145	Privat fællesvej			
	0 145 413	Privat fællesvej			
1016112000000	Rødtjørnevej	Damstien	633	6197,07	
	0 - 0 292	Privat fællesvej			
	0 292 633	Privat fællesvej			Fra: 7 Til: 292 : Samt en plads (anlæg)
1016116000000	Rømersgade	Ahlefeldtsgade	362	4097,84	
	0 - 0 143	Kommunevej			
	0 143 244	Kommunevej			
	0 244 362	Kommunevej			
1016120000000	Rønhaven	Nødehaven	245	2349,55	
	0 - 0 245	Privat fællesvej			

Københavns Kommunes vejfortegnelse



Vej nr.	Vejnavn	Station 0	Status	Længde	Areal	Vejbeskrivelse/Bemærkning
Bane	Stationering					
1016124000000	Rønnebærvej		Godthåbsvej	297	2453,22	
0	- 0	79	Privat fællesvej			VEJLÆNGDE: Længden(79m.) er medregnet under den private Rønnebærvej.VEJBREDDE: Det er kun den sydvestlige halvdel af strækningen der er offentlig(31-12-1972)
0	-79	297	Privat fællesvej			VEJLÆNGDE: Længden(79m.) er medregnet under den private Rønnebærvej.VEJBREDDE: Det er kun den sydvestlige halvdel af strækningen der er offentlig(31-12-1972)
						Fra: 0 Til: 79 : Sydvestlige side af vejen er offentlig 31-12- 1972 (langs med Grøndal Torv)Det offentlige areal er medregnet i Grøndal Torv.
1016128000000	Rønnegade		Haraldsgade	224	3691,52	
0	- 0	224	Privat fællesvej			
1016136000000	Rørholmegade		Øster Farimagsgade	236	3381,88	
0	- 0	236	Kommunevej			
1016140000000	Rørmosevej		Frederiksborgvej	262	3013	
0	- 0	262	Privat fællesvej			
1016144000000	Rørsangervej		Hillerødgade	732	6522,12	
0	- 0	191	Privat fællesvej			
0	191	212	Kommunevej			
0	212	314	Kommunevej			
0	314	475	Privat fællesvej			
0	475	498	Kommunevej			
0	498	623	Kommunevej			
0	623	732	Privat fællesvej			
						Fra: 212 Til: 314 : Private arealer er udlagt til vejen udvidelse til 18,83m. Fra: 498 Til: 623 : Private arealer er udlagt til vejens udvidelse til 18,83m.
1016144020000	Rørsangervej		Sidevej ved husnr. 78/82	34	75,14	
0	- 0	34	Privat fællesvej			
1016142000000	Rørsøstien			555	2897	
0	- 0	555	Offentlig sti			

Københavns Kommunes vejfortegnelse



Vej nr.	Vejnavn Bane Stationering	Station 0 Status	Længde	Areal	Vejbeskrivelse/Bemærkning
1016148000000	Røsågade 0 - 0 270	Brigadevej Kommunevej	270	2870,1	
					Fra: 8 Til: 68 : Off.vej 13-09-06.Ca. 374kvm. er anlagt som forhave (privat fællesvej) / Fra: 68 Til: 121 : Off. vej 13-09-06. / Fra: 121 Til: 266 : Off. vej 13-09-06. To arealer på hjørnet ved Ålandsgade på 32 m ² + 63m ² er medregnet i samlet areal.
1016152300000	Rådhuspladsen 0 - 0 91	Jernbanegade Kommunevej	91		
1016152310000	Rådhuspladsen 0 - 0 188 0 188 238 0 238 445	Rådhuset Kommunevej Kommunevej Kommunevej	238		
					Fra: 0 Til: 188 : Vejbrede : 40,00m - 46,00m. Fra: 188 Til: 445 : I samlet areal indgår pladsareal mellem Frederiksberggade - Lavendelstræde +pladsareal mellem Lavendelstræde - Farvergade.
1016152320000	Rådhuspladsen 0 - 0 79	H.C.Andersens Boulevard Kommunevej	82	1685,92	
1016152330000	Rådhuspladsen 0 - 0 107	Rådhuspladsen Kommunevej	107	2456	
					Tidligere registreret til 163 m. Strækning fra 107 til 163 er omdøbt til Regnbuepladsen fra 1. juli 2014
1016152350000	Rådhuspladsen 0 - 0 28	Rådhuspladsen Kommunevej	28	347	
1016152400000	Rådhuspladsen 0 - 0 99	Samlet areal af vej og Kommunevej	99	25341	
					den kommunale del af pladsen er 25341 m2.
1016156000000	Rådhusstræde 0 - 0 143	Nytorv Kommunevej	143	1914,77	
					Fra: 0 Til: 143 : Vejbrede fra 12.00m - 12.85m.

Københavns Kommunes vejfortegnelse



Vej nr.	Vejnavn	Station 0	Længde	Areal	Vejbeskrivelse/Bemærkning
Bane	Stationering	Status			
1016160000000	Rådmandsgade	Dagmarsgade	914	13965,92	
0	- 0	172	Kommunevej		
0	172	447	Kommunevej		
0	447	914	Kommunevej		
					Fra: 192 Til: 447 : Vejbredde: 12,50m - 18,83m. Fra: 469 Til: 906 : Vejbredde: 18,83m - 20,00m.
1016164000000	Rådvalsvej	Utterslev Torv	1.594	30030,96	
0	- 0	132	Kommunevej		VEJBREDDE: Strækningen mellem Engsvingetog Folevadsvej dog kun ca. 18.30m.Private arealer er(fra en del grunde)udlagt til vejens udvidelse til 25m.
0	132	803	Kommunevej		VEJBREDDE: Strækningen mellem Engsvingetog Folevadsvej dog kun ca. 18.30m.Private arealer er(fra en del grunde)udlagt til vejens udvidelse til 25m.
0	803	1.594	Kommunevej		VEJBREDDE: Strækningen mellem Engsvingetog Folevadsvej dog kun ca. 18.30m.Private arealer er(fra en del grunde)udlagt til vejens udvidelse til 25m.
					Fra: 10 Til: 132 : Vejbredde se vejforløb Fra: 132 Til: 803 : Vejbredde se vejforløb. Fra: 803 Til: 1584 : Vejbredde se vejforløb.
1016180000000	Sakskøbingvej	Nakskovvej	81	759,78	
0	- 0	81	Privat fællesvej		
					Fra: 5 Til: 81 : Samt en vendeplads
1016184000000	Sallingvej	Godthåbsvej	1.095	32368,2	
0	- 0	1.095	Kommunevej		VEJBREDDE: Godthåbsvej-Himmerlandsvej31.5m. Himmerlandsvej-Rebildvej 39.5m.Rebildvej-Ålykkevej 26.3-35.5m. Ålykkevej-Jyllingevej 25m.Samt en pladsagtig udvidelse ved Van-løse Alle. Samt en plads ved Jyllingevej.
1	- 0	422	Kommunevej		VEJBREDDE: Godthåbsvej-Himmerlandsvej31.5m. Himmerlandsvej-Rebildvej 39.5m.Rebildvej-Ålykkevej 26.3-35.5m. Ålykkevej-Jyllingevej 25m.Samt en pladsagtig udvidelse ved Van-løse Alle. Samt en plads ved Jyllingevej.
					Fra: 12 Til: 1075 : Vejbredden se vejforløb.Arealændring: 1710kvm. Plads ved Jyllingevej, navngivet Marie Christensens Plads 23 september 2009 Fra: 12 Til: 1075 : Vejbredden se vejforløb.Arealændring: 1710kvm. Plads ved Jyllingevej, navngivet Marie Christensens Plads 23 september 2009

Københavns Kommunes vejfortegnelse



Vej nr.	Vejnavn	Station 0	Status	Længde	Areal	Vejbeskrivelse/Bemærkning
	Bane Stationering					
1016184010000	Sallingvej		Sallingvej (husnr. 19 - 23)	60	835,8	
	0 - 0 60		Pr.fællesvej §2 stk1			
						Fra: 20 Til: 57 : Vejstatus ændret 26juni 2006
1016188000000	Saltholmsvej		Lyongade	147	1487,64	
	0 - 0 147		Kommunevej			
						Fra: 83 Til: 139 : Off. vej 13-09-06. / Fra: 10 Til: 73 : Off. vej 13-09-06
1016192000000	Saltøvej		Bellahøjvej	136	1550,4	
	0 - 0 136		Privat fællesvej			
1016196000000	Samosvej		Kastrupvej	707	8385,02	
	0 - 0 282		Privat fællesvej			
	0 282 540		Privat fællesvej			
	0 540 572		Privat fællesvej			
	0 572 607		Privat fællesvej			
	0 607 707		Privat fællesvej			
						Fra: 572 Til: 698 : samt en plads
1016200000000	Samsøgade		Jagtvej	180	3166,2	
	0 - 0 180		Privat fællesvej			
1016204000000	Sandbjerggade		Nærumgade	375	6247,5	
	0 - 0 240		Kommunevej			
	0 240 375		Kommunevej			
1016208000000	Sandbygårdsvvej		Næsbyholmvej	278	2399,14	
	0 - 0 278		Privat fællesvej			
1016212000000	Sandhusvej		40m ø.f. Damsbo Vænge	240	2191,2	
	0 - 0 185		Privat fællesvej			
						Fra: 3 Til: 145 : I samlet areal indgår en vendeplads.
1016216000000	Sandhøjen		Jernbanens Terræn	278	3263,72	
	0 - 0 41		Privat fællesvej			
	0 -41 278		Privat fællesvej			
1016224000000	Sankelmarksgade		Dybbølsgade	198	2558,16	
	0 - 0 198		Kommunevej			

Københavns Kommunes vejfortegnelse



Vej nr.	Vejnavn	Station 0	Status	Længde	Areal	Vejbeskrivelse/Bemærkning
Bane	Stationering					
1016232300000	Sankt Annæ Plads		Bredgade	403	15493	
0	- 0	403	Kommunevej			
1	- 0	403	Kommunevej			
Areal af plads med vej = 15493 m2.						
1016228000000	Sankt Annæ Gade		Strandgade	451	6512,44	
0	- 0	147	Kommunevej			VEJBREDDE: Strandgade-Overgaden nedenVandet 11.20-11.35m. Overgaden nedenVandet-Dronningensgade 18.83m. Dronnin-gensgade-Christianshavns Voldgade 15.80m
0	147	180	Kommunevej			VEJBREDDE: Strandgade-Overgaden nedenVandet 11.20-11.35m. Overgaden nedenVandet-Dronningensgade 18.83m. Dronnin-gensgade-Christianshavns Voldgade 15.80m
0	180	252	Kommunevej			VEJBREDDE: Strandgade-Overgaden nedenVandet 11.20-11.35m. Overgaden nedenVandet-Dronningensgade 18.83m. Dronnin-gensgade-Christianshavns Voldgade 15.80m
0	252	451	Kommunevej			VEJBREDDE: Strandgade-Overgaden nedenVandet 11.20-11.35m. Overgaden nedenVandet-Dronningensgade 18.83m. Dronnin-gensgade-Christianshavns Voldgade 15.80m
Fra: 8 Til: 447 : Vejbredde se vejforløb.						
1016236000000	Sankt Gertruds Stræde		Kultorget	86	575,34	
0	- 0	8	Kommunevej			
0	- 8	86	Kommunevej			
Fra: 8 Til: 77 : Vejbredde fra 5.60-11.50m.						
1016240000000	Sankt Hans Gade		Sortedams Dosseringen	312	3095,04	
0	- 0	110	Kommunevej			
0	110	146	Kommunevej			
0	146	312	Kommunevej			
Fra: 12 Til: 146 : Vejbredde : 10,00m - 12,50m.						
1016248300000	Sankt Hans Torv		Fælledvej	68	1379,72	
0	- 0	68	Kommunevej			
1016248310000	Sankt Hans Torv		Fælledvej	56	2352	
0	- 0	56	Kommunevej			

Københavns Kommunes vejfortegnelse



Vej nr.	Vejnavn Bane Stationering	Station 0 Status	Længde	Areal	Vejbeskrivelse/Bemærkning
1016252000000	Sankt Jakobs Gade 0 - 0 101	Sankt Jacobs Plads Kommunevej	101	1854,36	
1016252800000	Sankt Jakobs Gade 0 102 207	Ribegade Kommunevej	207		
1016256400000	Sankt Jakobs Plads 0 - 0 30	Østerbrogade Kommunevej	30	1574	Areal=1574 m2.
1016260000000	Sankt Jørgens Allé 0 - 0 141	Vesterbrogade Kommunevej	141	1463,58	Fra: 12 Til: 129 : Off.vej 21-08-08
1016264000000	Sankt Kjelds Gade 0 - 0 274 0 274 350	Jagtvej Kommunevej Kommunevej	350	6296,5	Fra: 19 Til: 350 : Vejbredde fra 18.83m - 20.40m.
1016268300000	Sankt Kjelds Plads 0 - 0 132	Nygårdsvej Kommunevej	132	4791,6	Fra: 0 Til: 132 : Rundkørslen = 1294 kvm. er medregnet i samlet areal.
1016268310000	Sankt Kjelds Plads 0 - 0 81	Sydlig del af rundkørslen Kommunevej	81		
1016268320000	Sankt Kjelds Plads 0 - 0 9 0 - 9 41	Sankt Kjelds Gade til Nygårdsvej Kommunevej Kommunevej	41	7277	Samlet areal af plads med vej=7277 m2
1016272000000	Sankt Pauls Gade 0 - 0 105 0 105 120 0 120 183 0 183 189	Store Kongensgade Kommunevej Kommunevej Kommunevej Kommunevej	189	2107,35	

Københavns Kommunes vejfortegnelse



Vej nr.	Vejnavn Bane Stationering	Station 0 Status	Længde	Areal	Vejbeskrivelse/Bemærkning
1016272800000	Sankt Pauls Gade	Sankt Pauls Plads	385		
	0 190 263	Kommunevej			
	0 263 385	Kommunevej			
1016276300000	Sankt Pauls Plads	Olfert Fischers Gade	39	407,94	
	0 - 0 39	Kommunevej			
					Areal af plads samt vejareal er 3694,7 m2.
1016276310000	Sankt Pauls Plads	Sankt Pauls Gade	95	1683,4	
	0 - 0 25	Kommunevej			
	0 -25 95	Kommunevej			
					Fra: 0 Til: 89 : Den vestlige del af pladsen.
1016276320000	Sankt Pauls Plads	Sankt Pauls Gade	96	1682,88	
	0 - 0 24	Kommunevej			
	0 -24 60	Kommunevej			
	0 -60 96	Kommunevej			
					Fra: 0 Til: 89 : Den østlige del af pladsen.
1016280000000	Sankt Peders Stræde	Nørregade	362	3015,46	
	0 - 0 113	Kommunevej			
	0 113 362	Kommunevej			
					Fra: 7 Til: 349 : Vejbredde fra 6.90m - 10,00m.
1016280010000	Sankt Peders Stræde	Sankt Peders Stræde	18	45	
	0 - 0 18	Privat fællesvej			
1016282000000	Sankt Petri Passage	Nørregade	119		
	0 - 0 119	Pr.fællesvej §2 stk1			
					Fra: 7 Til: 114 : Passagen navngivet 1 oktober 2009
1016284000000	Saxhøjvej	Ålholmvej	499	4770,44	
	0 - 0 499	Privat fællesvej			

Københavns Kommunes vejfortegnelse



Vej nr.	Vejnavn	Station 0	Status	Længde	Areal	Vejbeskrivelse/Bemærkning
	Bane	Stationering				
1016288000000	Saxogade		Vesterbrogade	685	5918,4	
	0	- 0	130	Kommunevej		
	0	130	309	Privat fællesvej		
	0	309	315	Kommunevej		
	0	315	531	Kommunevej		
	0	531	685	Kommunevej		
						Fra: 113 Til: 131 : Off. vej 29- 09 -06. Fra: 321 Til: 449 : Vejbredde fra 12.50m - 15.00m. Fra: 532 Til: 586 : Anlagt som gangsti.Længde = fortov.
1016288020000	Saxogade		Saxogade (husnr 94)	46	200,56	
	0	- 0	46	Pr.fællesvej §2 stk1		
1016292000000	Saxtorpsvej		Vigerslev Allé	356	3378,44	
	0	- 0	312	Kommunevej		
	0	312	356	Privat fællesvej		
						Fra: 13 Til: 312 : Private arealer er udlagt til vejens udvidelse.

Københavns Kommunes vejfortegnelse



Vej nr.	Vejnavn	Station 0	Station 1	Station 2	Status	Længde	Areal	Vejbeskrivelse/Bemærkning
1016296000000	Scandiagade				Vasbygade	353	8327,27	
	0	- 0	315		Kommunevej			VEJBREDDE: Vasbygade-Sydhavns-gade: Vestfor vejen ligger et 8.8m. bredt spor-areal. Vasbygade-Borgm. ChristiansensGade: Det off. vejareal er anlagt som græs-areal, men den private anlagt kørebanegår 23cm. ind over det 8.8m. brede off.areal.
	0	315	353		Kommunevej			VEJBREDDE: Vasbygade-Sydhavns-gade: Vestfor vejen ligger et 8.8m. bredt spor-areal. Vasbygade-Borgm. ChristiansensGade: Det off. vejareal er anlagt som græs-areal, men den private anlagt kørebanegår 23cm. ind over det 8.8m. brede off.areal.
	1	- 0	293		Kommunevej			VEJBREDDE: Vasbygade-Sydhavns-gade: Vestfor vejen ligger et 8.8m. bredt spor-areal. Vasbygade-Borgm. ChristiansensGade: Det off. vejareal er anlagt som græs-areal, men den private anlagt kørebanegår 23cm. ind over det 8.8m. brede off.areal.
	1	293	353		Kommunevej			VEJBREDDE: Vasbygade-Sydhavns-gade: Vestfor vejen ligger et 8.8m. bredt spor-areal. Vasbygade-Borgm. ChristiansensGade: Det off. vejareal er anlagt som græs-areal, men den private anlagt kørebanegår 23cm. ind over det 8.8m. brede off.areal.
Fra: 0 Til: 293 : Vejbredden se vejforløbl samlet areal indgår den offentlige del (Sydhavns-gade - Borgm. Chr. Gade) Strækningen har ingen længde. Arealet udgør 3239kvm.								
Fra: 0 Til: 293 : Vejbredden se vejforløbl samlet areal indgår den offentlige del (Sydhavns-gade - Borgm. Chr. Gade) Strækningen har ingen længde. Arealet udgør 3239kvm.								
1016296800000	Scandiagade				Mod Sydhavns-gade	901		
	0	354	901		Privat fællesvej			
101629680A000	Scandiagade (parallel vejbane)				Sydhavns-gade (lokal bane)	388	2622,88	
	0	- 0	388		Privat fællesvej			
1016300000000	Schacksgade				Nørre Farimagsgade	105	1319,85	
	0	- 0	105		Kommunevej			
1016304000000	Scharlingsvej				Vigerslev Allé	241	4104,23	
	0	- 0	241		Privat fællesvej			
1016308000000	Scherfigsvej				Strandøre	161	2073,68	
	0	- 0	161		Kommunevej			
Fra: 10 Til: 161 : Vejbredden: 12.50m -18.25m + en plads.								

Københavns Kommunes vejfortegnelse



Vej nr.	Vejnavn Bane Stationering	Station 0 Status	Længde	Areal	Vejbeskrivelse/Bemærkning
1016312000000	Schlepppegrellsgade 0 - 0 118	Sortedams Dosseringen Kommunevej	118	2009,54	
1016316000000	Schubertsvej 0 - 0 137	Wagnersvej Privat fællesvej	137	1071,34	Fra: 9 Til: 128 : Ensrette fra Wagnersvej
1016322000000	Sejklubvej 0 - 0 335	Bådehavnsgade Privat fællesvej	335	4321,5	
1016324000000	Sejrøgade 0 - 0 240	Lyngbyvej Kommunevej	240	4915,2	
1016326000000	Selinevej 0 - 0 3.407	Vejlands Allé Privat fællesvej	3.407	33831,51	
1016328000000	Selsøvej 0 - 0 61 0 -61 319	Jyllingevej Privat fællesvej Privat fællesvej	319	3011,36	
1016332000000	Selveje Allé 0 - 0 187	Blankavej Privat fællesvej	187	2187,9	
1016336000000	Serbiensgade 0 - 0 46 0 -46 101 0 101 171	Ungarnsgade Privat fællesvej Privat fællesvej Kommunevej	171	1997,28	Fra: 117 Til: 162 : Vejbrede: Private arealer er udlagt til vejensudvidelse til 18,83m.
1016340000000	Serridslevvej 0 - 0 24 0 -24 268 0 268 395 0 395 441	Gunnar Nu Hansens Plads Kommunevej Kommunevej Kommunevej Kommunevej	433	7534,2	Fra: 24 Til: 268 : Spærret med borner ved Gunnar Nu Hansens Plads.
1016344000000	Shetlandsgade 0 - 0 80	Amagerbrogade Kommunevej	80	902,4	Fra: 11 Til: 69 : Off. vej 13-09-06.

Københavns Kommunes vejfortegnelse



Vej nr.	Vejnavn	Station 0	Stationing	Status	Længde	Areal	Vejbeskrivelse/Bemærkning
1016348000000	Siamvej	Backersvej			413	4642,12	
	0	- 0	413	Privat fællesvej			
1016352000000	Sibbernsvej	Molbechsvej			93	1360,59	
	0	- 0	93	Kommunevej			Langs den nordlige side af det offentlige vejareal er beliggende et 1.96m.bredt privat areal, der er anlagt som fortov, det nævnte areal er ikke udlagt til vej, men henhører under grunden ved vejens nordside. Fra: 9 Til: 83 : Se vejforløb.
1016356000000	Siciliensgade	Parmagade			98	755,58	
	0	- 0	98	Privat fællesvej			
1016358400000	Sifs Plads	Vermundsgade			50	4198	
	0	- 0	50	Kommunevej			Plads med vejlængde ud for Vermundsgade. I samlet areal indgår cykelstier med forgrening 41 og 42
1016358410000	Sifs Plads	Sigurdsgade			129		
	0	- 0	129	Offentlig sti			Cykelsti på offentlig plads
1016358420000	Sifs Plads	Lersø Parkallé			60		
	0	- 0	60	Offentlig sti			Cykelsti på offentlig plads.
1016360000000	Sigbrits Allé	Englandsvej			251	2786,1	
	0	- 0	98	Privat fællesvej			
	0	-98	251	Privat fællesvej			
1016364000000	Sigerstedgade	Sønder Boulevard			110	1592,8	
	0	- 0	110	Kommunevej			
1016368000000	Signellvej	Italiensvej			232	2090,32	
	0	- 0	121	Privat fællesvej			
	0	121	232	Privat fællesvej			
							Fra: 121 Til: 231 : Blind vej
1016372000000	Sigurdsgade	Lersø Parkallé			438	6876,6	
	0	- 0	438	Kommunevej			Fra: 16 Til: 454 : Strækningen ved Haraldsgade navngives Skjolds Plads 1.oktober 2009

Københavns Kommunes vejfortegnelse



Vej nr.	Vejnavn	Station 0	Længde	Areal	Vejbeskrivelse/Bemærkning
Bane	Stationering	Status			
1016376000000	Sigvald Olsens Gade	Borgbjergvej	82	800,32	
0	- 0 82	Privat fællesvej			
1016380000000	Siljangade	Laplandsgade	187	2212,21	
0	- 0 187	Privat fællesvej			
					Fra: 10 Til: 187 : samt en vendeplads
1016388300000	Silkeborg Plads	Horsensgade	64	1132	
0	- 0 64	Kommunevej			
					Fra: 8 Til: 56 : I arealet er medregnet pladsens midterparti , med 812 kvm.,der er anlagt som offentlig legeplads.Off.vej 25-01-07Samlet Areal af plads og vej er 1132 m2.
1016384000000	Silkeborggade	Marstalsgade	491	6191,51	
0	- 0 491	Kommunevej			
					Fra: 58 Til: 101 : Off.vej 25-01-07 / Fra: 8 Til: 42 : Off. vej 03-08-06. / Fra: 342 Til: 482 : Off.vej 25-01-07 / Fra: 101 Til: 186 : Off.vej 25-01-07 / Fra: 186 Til: 233 : Off.vej 25-01-07
1016392000000	Silkegade	Købmagergade	104	709,28	
0	- 0 9	Kommunevej			
	0 - 9 104	Kommunevej			
1016396000000	Sionsgade	Østerbrogade	192	2641,92	
0	- 0 131	Kommunevej			
1016396020000	Sionsgade	Off. del af Sionsgade	90	785,7	
0	- 0 90	Privat fællesvej			
					Fra: 8 Til: 90 : Vendeplads
1016400000000	Sixtusvej	Kastrupvej	244	2762,08	
0	- 0 244	Privat fællesvej			
1016404000000	Sjæleboderne	Vognmagergade	95	984,2	
0	- 0 95	Kommunevej			

Københavns Kommunes vejfortegnelse



Vej nr.	Vejnavn	Station 0	Længde	Areal	Vejbeskrivelse/Bemærkning
Bane	Stationering	Status			
1016406000000	Sjællandsbroen	Sydhavns-gade	787	27339	
0	- 0 787	Kommunevej			
1	- 0 787	Kommunevej			
					Fra: 636 Til: 788 : Vejbredder . 25,00m - 32,00m. / Fra: 0 Til: 353 : Vejbredden : 25,00m - 32,00m. / Fra: 353 Til: 636 : Vejbredder . 25,00m - 32,00m. Fra: 636 Til: 788 : Vejbredder . 25,00m - 32,00m. / Fra: 0 Til: 353 : Vejbredden : 25,00m - 32,00m. / Fra: 353 Til: 636 : Vejbredder . 25,00m - 32,00m.
1016408000000	Sjællands-gade	Nørrebrogade	740	17449,2	
0	- 0 100	Kommunevej			Strækningen: Prinsesse Charlottes Gade-Stevns-gade er et pladsareal. Strækningen langs den nordøstlige side af Simeonskirke er privat. På strækningen Guld-bergsgade-Tagensvej er desuden en vende-plads.
0	100 261	Kommunevej			Strækningen: Prinsesse Charlottes Gade-Stevns-gade er et pladsareal. Strækningen langs den nordøstlige side af Simeonskirke er privat. På strækningen Guld-bergsgade-Tagensvej er desuden en vende-plads.
0	261 445	Kommunevej			Strækningen: Prinsesse Charlottes Gade-Stevns-gade er et pladsareal. Strækningen langs den nordøstlige side af Simeonskirke er privat. På strækningen Guld-bergsgade-Tagensvej er desuden en vende-plads.
0	445 558	Kommunevej			Strækningen: Prinsesse Charlottes Gade-Stevns-gade er et pladsareal. Strækningen langs den nordøstlige side af Simeonskirke er privat. På strækningen Guld-bergsgade-Tagensvej er desuden en vende-plads.
0	558 740	Kommunevej			Strækningen: Prinsesse Charlottes Gade-Stevns-gade er et pladsareal. Strækningen langs den nordøstlige side af Simeonskirke er privat. På strækningen Guld-bergsgade-Tagensvej er desuden en vende-plads. Fra: 100 Til: 261 : Se vejforløb. Fra: 283 Til: 445 : Se vejforløb. Fra: 445 Til: 558 : Se vejforløb. Fra: 558 Til: 725 : Se vejforløb.
1016408020000	Sjællands-gade	Sjællands-gade	50	331	
0	- 0 50	Kommunevej			Fra: 10 Til: 65 : Vendeplads medregnet.545kvm. er privat fællesvej.Off. vej 29-09-06.
1016412000000	Sjælør Boulevard	Elleb-jergvej	1.389	81353,73	
0	- 0 1.389	Kommunevej			Fra: 189 Til: 1374 : Bydele: Ulige husnr. = Valby, lige husnr.= Vesterbro/ Kgs Enghave

Københavns Kommunes vejfortegnelse



Vej nr.	Vejnavn	Station 0	Status	Længde	Areal	Vejbeskrivelse/Bemærkning
	Bane Stationering					
1016412010000	Sjælør Boulevard		Wagnersvej	329	2990,61	
	0 - 0 145		Privat fællesvej			
	0 145 291		Privat fællesvej			
	0 291 329		Privat fællesvej			
1016412020000	Sjælør Boulevard		Wagnervej	286	1784,64	
	0 - 0 93		Privat fællesvej			
	0 -93 250		Privat fællesvej			
	0 250 286		Privat fællesvej			
						Fra: 102 Til: 276 : Ensrettet fra Mozartsvej
1016412030000	Sjælør Boulevard		Østlige Sjælør Boulevard	46	407,1	
	0 - 0 46		Privat fællesvej			
1016416000000	Skaffervej		Rentemestervej	128	2071,04	
	0 - 0 128		Privat fællesvej			
						Fra: 6 Til: 116 : I østlig side er anlagt et beplantet areal med en bredde på 8,83m.
1016420000000	Skalbakken		Jyllingevej	140	1512	
	0 - 0 140		Privat fællesvej			
						Fra: 15 Til: 140 : Samt en vendeplads
1016420010000	Skalbakken		Skalbakken	104	801,84	
	0 - 0 104		Privat fællesvej			
						Fra: 4 Til: 109 : Samt en vendeplads
1016424000000	Skanderborggade		Viborggade	190	1913,3	
	0 - 0 109		Kommunevej			
	0 109 190		Privat Fælles sti			
						Fra: 7 Til: 92 : Off. vej 13-09-06. Fra: 109 Til: 182 : Samlet areal er cykel / gangsti.
1016426000000	Skansebjerg		Frederikssundsvej	127	2319,02	
	0 - 0 127		Privat fællesvej			
						Fra: 16 Til: 120 : Midterrabat m. parkering
1016428000000	Skarøgade		Tåsingegade	97	1419,11	
	0 - 0 97		Privat fællesvej			

Københavns Kommunes vejfortegnelse



Vej nr.	Vejnavn	Station 0	Status	Længde	Areal	Vejbeskrivelse/Bemærkning
	Bane Stationering					
1016432000000	Skelbækgade		Sønder Boulevard	357	6447,42	
	0 - 0 357		Kommunevej			
1016436000000	Skellet		Roskildevej	440	6199,6	
	0 - 0 172		Kommunevej			
	0 172 440		Kommunevej			
						Fra: 15 Til: 172 : Grænsegade. Udlæg fra enkelte grunde til 18,83m. Fra: 172 Til: 424 : Grænsegade. Udlæg fra enkelte grunde til 18,83m.
1016440000000	Skelmosevej		Mosedalsvej	163	2617,78	
	0 - 0 163		Privat fællesvej			
1016444000000	Skensvedvej		Bjernedevej	654	6788,52	
	0 - 0 654		Privat fællesvej			
1016452000000	Skibelundvej		Katrinédalsvej	283	3144,13	
	0 - 0 283		Privat fællesvej			
1016452020000	Skibelundvej		Knivholtvej	54	645,3	
	0 - 0 54		Kommunevej			VEJBREDDE: Fra 12-17m. Selve Skibelund-vej er privat.
1016460000000	Skindergade		Købmagergade	396	3706,56	
	0 - 0 80		Kommunevej			
	0 -80 396		Kommunevej			
1016464000000	Skipper Clements Allé		Dyvekes Allé	207	2384,64	
	0 - 0 207		Privat fællesvej			
1016468000000	Skippingevej		Tryggevældevej	227	2149,69	
	0 - 0 227		Privat fællesvej			
						Fra: 5 Til: 220 : Samt en plads
1016472000000	Skjalm Hvides Gade		Sønder Boulevard	136	1736,72	
	0 - 0 136		Kommunevej			
1016478300000	Skjolds Plads		Haraldsgade	51		
	0 - 0 51		Kommunevej			
						Fra: 6 Til: 51 : Pladsen navngivet 1 oktober 20096478.30 refererer til den kommunale del af vejen (tidligere Sigurdgade)

Københavns Kommunes vejfortegnelse



Vej nr.	Vejnavn	Station 0	Status	Længde	Areal	Vejbeskrivelse/Bemærkning
Bane	Stationering					
1016478310000	Skjolds Plads		Sigurdsgade	42	810,6	
0	- 0	42	Privat fællesvej			
						Fra: 0 Til: 42 : Pladsen navngivet 1 oktober 20096478.31 referere til vejdelen fra fafnersgade til Sigurdsgade som er privat fællesvej inkl. pladsen nedenfor husnr.2 og 4.
1016480000000	Skjulhøj Allé		Jyllingevej	694	8355,76	
0	- 0	344	Privat fællesvej			
0	344	529	Privat fællesvej			
0	529	661	Privat fællesvej			
0	661	694	Kommunevej			
1016484000000	Skodsborggade		Nørrebrogade	91	890,89	
0	- 0	91	Privat fællesvej			
1016488000000	Skolegade		Valby Tingsted	194	2580,2	
0	- 0	24	Kommunevej			VEJBREDDE: Ca.13-ca.14m. Privat areal fra matr.nr. 1846 er udlagt til vejensudvidelse til 18.83m. bredde.
0	-24	113	Kommunevej			VEJBREDDE: Ca.13-ca.14m. Privat areal fra matr.nr. 1846 er udlagt til vejensudvidelse til 18.83m. bredde.
0	113	155	Privat fællesvej			VEJBREDDE: Ca.13-ca.14m. Privat areal fra matr.nr. 1846 er udlagt til vejensudvidelse til 18.83m. bredde.
0	155	194	Privat fællesvej			VEJBREDDE: Ca.13-ca.14m. Privat areal fra matr.nr. 1846 er udlagt til vejensudvidelse til 18.83m. bredde. Fra: 0 Til: 113 : Vejbredde se vejforløb. Fra: 113 Til: 155 : Varierende bredder på fortove og kørebane.Middeltal.
1016492000000	Skoleholdervej		Frederiksborgvej	954	17744,4	
0	- 0	954	Kommunevej			
1016494000000	Skolesiden		Ruten	326		
0	- 0	326	Pr.fællesvej §2 stk1			
1016496000000	Skolevangen		Hyrdevangen	279	2098,08	
0	- 0	279	Privat fællesvej			

Københavns Kommunes vejfortegnelse



Vej nr.	Vejnavn	Station 0	Status	Længde	Areal	Vejbeskrivelse/Bemærkning
Bane	Stationering					
1016504300000	Skotlands Plads		Sundholmsvej	341	9875	
0	- 0	112	Kommunevej			
0	112	145	Kommunevej			
0	145	202	Kommunevej			
0	202	224	Kommunevej			
0	224	341	Kommunevej			
						Fra: 12 Til: 112 : Ensrettet fra Hemsedalsgade Fra: 112 Til: 224 : Areal af vej, grønt område samt P-plads er 9875 m2. Fra: 224 Til: 328 : Ensrettet fra Sundholmsvej
1016500000000	Skotlandsgade		Tingvej	142	880,4	
0	- 0	94	Kommunevej			
1016508000000	Skotterupgade		Humblebækgade	237	2744,46	
0	- 0	138	Kommunevej			I hver side af vejen er et ca. 4.4m.bredt areal hegnet som forhaver(BorupsAlle-Humblebækgade)
0	138	237	Kommunevej			I hver side af vejen er et ca. 4.4m.bredt areal hegnet som forhaver(BorupsAlle-Humblebækgade)
						Fra: 9 Til: 126 : Se vejforløb. Fra: 151 Til: 227 : Se vejforløb.
1016512000000	Skoubogade		Vimmelskæftet	57	326,04	
0	- 0	57	Kommunevej			
1016516000000	Skovbogårds Allé		Valby Langgade	276	4289,04	
0	- 0	64	Kommunevej			
0	-64	276	Privat fællesvej			
						Fra: 8 Til: 64 : Pladsagtig udvidelse
1016524000000	Skovgaardsgade		Øster Farimagsgade	148	941,28	
0	- 0	55	Kommunevej			
0	-55	93	Privat fællesvej			
0	-93	148	Kommunevej			
1016528000000	Skovløbervej		Birkedommervej	35	490	
0	- 0	35	Privat fællesvej			
1016532000000	Skovstjernevej		Blåmunkevej	206	1930,22	
0	- 0	206	Privat fællesvej			

Københavns Kommunes vejfortegnelse



Vej nr.	Vejnavn	Station 0	Status	Længde	Areal	Vejbeskrivelse/Bemærkning
	Bane Stationering					
1016540000000	Skråningen		Brovænget	205	1959,8	
	0 - 0 205		Privat fællesvej			
1016542000000	Skudehavnsvej		Kalkbrænderiløbskaj	486	3761,64	
	0 - 0 231		Privat fællesvej			
1016544000000	Skydebanegade		Istedgade	194	3142,8	
	0 - 0 194		Kommunevej			Fra: 10 Til: 186 : Ensrette mod Istedgade.
1016548000000	Skyggelundsvej		Langagervej	295	4740,65	
	0 - 0 295		Privat fællesvej			Fra: 79 Til: 289 : I samlet areal er medregnet en plads = 1827kvm.
1016552000000	Skyttegade		Hans Tavsens Gade	166	1653,36	
	0 - 0 14		Kommunevej			
	0 -14 49		Kommunevej			
	0 -49 125		Kommunevej			
	0 125 166		Kommunevej			
1016556000000	Skyttegårdvej		Vigerslevvej	230	3788,1	
	0 - 0 230		Privat fællesvej			Fra: 10 Til: 240 : Vejbredden er incl. beplantede arealer i hver side
1016560000000	Skånegade		Prags Boulevard	164	2684,68	
	0 - 0 83		Kommunevej			
	0 -83 156		Kommunevej			
1016564000000	Slagelsegade		Østerbrogade	163	2374,91	
	0 - 0 163		Kommunevej			
1016564020000	Slagelsegade		Slagelsegade	35		
	0 - 0 35		Privat fællesvej			
1016564040000	Slagelsegade		Slagelsegade	33		
	0 - 0 33		Privat fællesvej			
1016572000000	Slagterboderne			119		
	0 - 0 119		Kommunevej			

Københavns Kommunes vejfortegnelse



Vej nr.	Vejnavn Bane Stationering	Station 0 Status	Længde	Areal	Vejbeskrivelse/Bemærkning
1016576000000	Slangerupgade 0 - 0 275	Haraldsgade Privat fællesvej	275	4708	
1016580000000	Slejpnersgade 0 - 0 91	Mimersgade Kommunevej	91	1335,88	VEJLÆNGDE: 92m. heraf er de 21m. forbindelsesvej til Hamletsgade. Vestligste 11.33m. brede del af vejarealet er anlagt som beplantet areal. Fra: 11 Til: 82 : Vestligste 11,33m. brede del af vejarealet er anlagt som beplantet areal.
1016580020000	Slejpnersgade 0 - 0 41	Slejpnersgade Kommunevej	41	264,04	
1016584000000	Slesvigsgade 0 - 0 135 0 135 305	Ny Carlsberg Vej Kommunevej Kommunevej	305	5532,7	
1016592000000	Slotsfogedvej 0 - 0 113	Frimestervej Pr.fællesvej §2 stk1	113		
1016596000000	Slotsgade 0 - 0 118	Nørrebrogade Kommunevej	118	1305,08	
1016600000000	Slotsherrensvej 0 - 0 2.084 1 698 1.207	Jyllingevej Kommunevej Kommunevej	2.084	54830,04	VEJBREDDE: Jyllingevej-Husumvej 25m.#)Husumvej-ca.55m. vest for Egemarksvej36-25m. Ca.55m. vest for Egemarksvej-Rødovre kommunegrænse 25m.#)Samt en pladsUdlæg fra enkelte grunde VEJBREDDE: Jyllingevej-Husumvej 25m.#)Husumvej-ca.55m. vest for Egemarksvej36-25m. Ca.55m. vest for Egemarksvej-Rødovre kommunegrænse 25m.#)Samt en pladsUdlæg fra enkelte grunde Fra: 15 Til: 1230 : Vejbredden se vejforløb.
1016604000000	Slotsholmsgade 0 - 0 299	Christiansborg Slotsplads Kommunevej	299	8578,31	Fra: 27 Til: 286 : Vejbredden fra 22,00m - 41,00m.
1016604010000	Slotsholmsgade 0 - 0 36	Sidevej til Slotsholmsgade Kommunevej	36		

Københavns Kommunes vejfortegnelse



Vej nr.	Vejnavn	Station 0	Status	Længde	Areal	Vejbeskrivelse/Bemærkning
Bane	Stationering					
1016608000000	Sluseholmen		Sjællandsbroen	489	8953,59	
0	- 0	489	Privat fællesvej			
1016616000000	Slusevej		Kongelundsvej	349	3741,28	
0	- 0	349	Kommunevej			
						Fra: 13 Til: 301 : Private arealer er udlagt til vejens udvidelse.
1016616020000	Slusevej		Slusevej (off.)	381	3486,15	
0	- 0	98	Privat fællesvej			
0	-98	381	Privat fællesvej			
1016620000000	Slutterigade		Nytorv	53	495,02	
0	- 0	53	Kommunevej			
1016628000000	Smedegade		Ewaldsgade	181	2195,53	
0	- 0	51	Kommunevej			VEJBREDDE: Ewaldsgade-Tømmergade 13.75m.Tømmergade-Blågårdsgade 12.20m.
0	-51	85	Kommunevej			VEJBREDDE: Ewaldsgade-Tømmergade 13.75m.Tømmergade-Blågårdsgade 12.20m.
0	-85	181	Kommunevej			VEJBREDDE: Ewaldsgade-Tømmergade 13.75m.Tømmergade-Blågårdsgade 12.20m.
1016632000000	Smedestræde		Valby Langgade	109	898,16	
0	- 0	109	Kommunevej			
						Fra: 7 Til: 104 : Vejbredde fra 5.00m - 11.00m.
1016636000000	Smedetoften		Møntmestervej	438	5759,7	
0	- 0	130	Privat fællesvej			
0	130	268	Privat fællesvej			
0	268	287	Privat fællesvej			
0	287	314	Privat fællesvej			
0	314	438	Privat fællesvej			
						Fra: 297 Til: 314 : Af arealet er 143 kvm. = et 8.43m bredt beplantet areal i vestlige side af vejarealet.
						Fra: 314 Til: 428 : Af arealet er 1132 kvm. = et 9,93m bredt beplantet areal i vestlige side af vejarealet.

Københavns Kommunes vejfortegnelse



Vej nr.	Vejnavn Bane Stationering	Station 0 Status	Længde	Areal	Vejbeskrivelse/Bemærkning
1016640000000	Smyrnavej 0 - 0 269	Amagerbrogade Kommunevej	269	7182	VEJBREDDE: 12m. samt en offentlig plads(legeplads) ved Amagerbrogade. I samlet areal er medregnet areal for legeplads.Ved begge sider af vejen er 4m. bredearealer udlagt til vejens udvidelse til20m. bredde. Fra: 14 Til: 261 : Vejbredde se vejforløb.
1016644000000	Smørumvej 0 - 0 1.056	Bjernedevej Privat fællesvej	1.056	10750,08	
1016648000000	Småkær 0 - 0 85	Vanløse Byvej Privat fællesvej	85	740,35	
1016652000000	Smålandsgade 0 - 0 86	Prags Boulevard Kommunevej	86	1045,76	Fra: 8 Til: 75 : Off. vej 19-12-06.
1016656000000	Snaregade 0 - 0 101	Gammel Strand Kommunevej	101	689,83	Fra: 5 Til: 98 : Vejbredde fra 6.90m - 8.20m.
1016660000000	Sneppevej 0 - 0 143	Frederikssundsvej Privat fællesvej	143	2333,76	
1016664000000	Snertingevej 0 - 0 338	Stenløsevej Privat fællesvej	338	2876,38	
1016668000000	Snorresgade 0 - 0 379	Islands Brygge Kommunevej	379	8326,63	
1016672000000	Sofie Brahes Allé 0 - 0 29	Tycho Brahes Allé Privat fællesvej	105	376,95	

Københavns Kommunes vejfortegnelse



Vej nr.	Vejnavn	Station 0	Status	Længde	Areal	Vejbeskrivelse/Bemærkning
	Bane Stationering					
1016676000000	Sofiegade		Overgaden oven Vandet	204	2211,36	
	0 - 0 72		Kommunevej			VEJBREDDE: Dronningensgade-10m. mod syd -øst ca. 11.0m. Herfra-Prinsessegade ca.15.0m.
	0 -72 143		Kommunevej			VEJBREDDE: Dronningensgade-10m. mod syd -øst ca. 11.0m. Herfra-Prinsessegade ca.15.0m.
	0 143 204		Kommunevej			VEJBREDDE: Dronningensgade-10m. mod syd -øst ca. 11.0m. Herfra-Prinsessegade ca.15.0m. Fra: 6 Til: 66 : Vejbredden er ca. 11.00m. Fra: 78 Til: 137 : Vejbredde se vejforløb. Fra: 149 Til: 199 : Vejbredden er ca. 12.00m.
1016680000000	Sofienhøjvej		Amagerbrogade	150	1572	
	0 - 0 150		Privat fællesvej			
1016684000000	Sognefjordsgade		Brydes Allé	95		
	0 - 0 95		Pr.fællesvej §2 stk1			Fra: 10 Til: 86 : Passage
1016688000000	Sokkelundsvej		Frederikssundsvej	315	5638,5	
	0 - 0 315		Kommunevej			
1016692000000	Soldalen		Østerled	150	1350	
	0 - 0 84		Privat fællesvej			
	0 -84 150		Privat fællesvej			
1016696000000	Solitudevej		Nørrebrogade	85	952	
	0 - 0 85		Kommunevej			
1016700000000	Solkrogen		Degnemose Allé	169	1505,79	
	0 - 0 169		Privat fællesvej			
1016704000000	Solrødvej		Slotsherrensvej	559	6808,62	
	0 - 0 559		Privat fællesvej			
1016708000000	Solsikkevej		Frederikssundsvej	182	1852,76	
	0 - 0 182		Privat fællesvej			
1016712000000	Solskiftevej		Sundbyvestervej	106	1001,7	
	0 - 0 106		Privat fællesvej			

Københavns Kommunes vejfortegnelse



Vej nr.	Vejnavn	Station 0	Status	Længde	Areal	Vejbeskrivelse/Bemærkning
	Bane Stationering					
1016716000000	Solskrænten		Lindebugten	580	5701,4	
	0 - 0 580		Privat fællesvej			
						Fra: 5 Til: 575 : Til arealet kan tillægges to grønne rabatarealer på ialt 370 kvm.mellem de to sidevejs nr. 01 og 02
1016716010000	Solskrænten		Solskrænten - mod øst	70	637,7	
	0 - 0 70		Privat fællesvej			
1016716020000	Solskrænten		Solskrænten - mod nord	68	594,32	
	0 - 0 68		Privat fællesvej			
101671602A000	Solskrænten		Vej til husnr. 14A	18	50,04	
	0 - 0 18		Privat fællesvej			
1016718000000	Soltoftevej		Vejlands Allé	180	1526,4	
	0 - 0 180		Privat fællesvej			
1016720000000	Solvænget		Strandvejen	364	3541,72	
	0 - 0 90		Privat fællesvej			
	0 -90 230		Privat fællesvej			
	0 230 364		Kommunevej			
1016724000000	Sommerstedgade		Sønder Boulevard	254	4224,02	
	0 - 0 254		Kommunevej			
1016728000000	Sonnerupvej		Valløvej	1.309	13809,95	
	0 - 0 44		Privat fællesvej			
	0 -44 243		Privat fællesvej			
	0 243 518		Privat fællesvej			
	0 518 612		Kommunevej			
	0 612 1.309		Privat fællesvej			
	0 1.309 1.310		Privat fællesvej			
1016732000000	Sorgenfrigade		Nørrebrogade	116	1835,12	
	0 - 0 116		Kommunevej			

Københavns Kommunes vejfortegnelse



Vej nr.	Vejnavn Bane Stationering	Station 0 Status	Længde	Areal	Vejbeskrivelse/Bemærkning
1016736000000	Sorrentovej	Marengovej	670	8468,8	
	0 - 0 332	Privat fællesvej			
	0 332 512	Privat fællesvej			
	0 512 600	Kommunevej			
	0 600 625	Kommunevej			
	0 625 670	Privat fællesvej			
					Fra: 619 Til: 659 : I samlet areal indgår en plads ved Italiensvej / Engvej = 250kvm.Kørebane lukket med bom ved Italiensvej.
1016740000000	Sortedam Dossering	Dronning Louises Bro	1.585	28419,05	
	0 - 0 143	Kommunevej			
	0 143 254	Kommunevej			
	0 254 1.585	Kommunevej			
					Fra: 13 Til: 261 : I samlet areal er medregnet skråninger. Fra: 666 Til: 708 : Længde = fortov. / Fra: 261 Til: 666 : I samlet areal er medregnet skråninger.Længde = fortov / Fra: 750 Til: 1066 : I samlet areal er medregnet skråninger. / Fra: 708 Til: 750 : Længde = fortov. / Fra: 1066 Til: 1569 : I samlet areal er medregnet skråninger.Længde = fortov.
1016744000000	Sorøgade	Slagelsegade	61	658,19	
	0 - 0 61	Kommunevej			
1016748000000	Spanagervej	Gaunøgade	248	2318,8	
	0 - 0 53	Privat fællesvej			
	0 -53 248	Privat fællesvej			
1016752000000	Spangbergsgade	Jens Munks Gade	68	692,92	
	0 - 0 68	Kommunevej			
					Fra: 9 Til: 59 : Off. vej 03-08-06.
1016756000000	Spangen	Dyssevænget	99	880,11	
	0 - 0 99	Privat fællesvej			
1016760000000	Spaniensgade	Frankrigsgade	283	4242,17	
	0 - 0 283	Kommunevej			
					Fra: 238 Til: 276 : Vejbredde var. fra 7- 9m. Kørebane ca.5m. Offentlig vej 21-02-08 / Fra: 61 Til: 153 : Off. vej 04-06-07 / Fra: 173 Til: 238 : Off.vej 04-06-07 / Fra: 6 Til: 61 : Off.vej 04-06-07

Københavns Kommunes vejfortegnelse



Vej nr.	Vejnavn	Station 0	Status	Længde	Areal	Vejbeskrivelse/Bemærkning
Bane	Stationering					
1016764000000	Sparresholmvej		Krabbesholmvej	579	5077,83	
0	- 0	186	Privat fællesvej			
0	186	440	Privat fællesvej			
0	440	579	Privat fællesvej			
1016768000000	Spartavej		Helikonsvej	276	2610,96	
0	- 0	233	Privat fællesvej			
0	233	276	Privat fællesvej			
1016770000000	Speditørvej		Bådehavnsgade	175	1683,5	
0	- 0	175	Privat fællesvej			
						Fra: 10 Til: 175 : Samt en vendeplads
1016771000000	Spinderigade		Annexstræde	62	367,04	
0	- 0	62	Privat fællesvej			
1016772000000	Spiræavej		Frederiksberg kommunegrænse	29	290	
0	- 0	29	Privat fællesvej			
1016776000000	Spontinisvej		Ellebjergrvej	635	14814	
0	- 0	338	Privat fællesvej			
0	338	497	Privat fællesvej			
0	497	635	Privat fællesvej			
						I samlet areal indgår arealer på begge sider af vejen, som er uanlagt privat fællesvej, hvortil der findes vejudlæg samt et 2402 m2 areal i fortsættelse af vejen mod syd. Areal af anlagt vej er 5760 m2. I den anlagte vejareal indgår parkeringsareal ved husnr. 20-24.
1016788000000	Spøttrupvej		Skibelundvej	229	709,9	
0	- 0	76	Privat fællesvej			
1016792000000	Stadens Vænge		Jagtvej	146	1248,3	
0	- 0	146	Privat fællesvej			
1016796000000	Stadfeldtsvej		Ole Borchs Vej	314	2961,02	
0	- 0	314	Privat fællesvej			
1016800000000	Stadilvej		Hjertingvej	237	3133,14	
0	- 0	237	Privat fællesvej			
						Fra: 10 Til: 158 : I arealet er medregnet 518 kvm pladsareal som "Andet areal"

Københavns Kommunes vejfortegnelse



Vej nr.	Vejnavn Bane Stationering	Station 0 Status	Længde	Areal	Vejbeskrivelse/Bemærkning
1016804000000	Stakhaven 0 - 0 165	Urtehaven Kommunevej	165	2884,2	Fra: 6 Til: 154 : Udlæg til 18,83m af private arealer.
1016814000000	Staldgade 0 - 0 358	Halmtorvet Privat fællesvej	358	4281,68	
1016816000000	Stampesgade 0 - 0 90	Reventlowsgade Kommunevej	90	1916,1	
1016820000000	Statholdervej 0 - 0 232	Landsdommervej Privat fællesvej	232	2417,44	Fra: 87 Til: 222 : Vejarealer anlagt som forhaver i østsiden / Fra: 7 Til: 87 : Vejarealer anlagt som forhaver i østsiden
1016824310000	Staunings Plads 0 - 0 123	Ved Vester Farimagsgade Kommunevej	123	2911	Areal af plads og vej=2911 m2.
1016828000000	Stavangergade 0 - 0 102	Østbanegade Kommunevej	102	1982,72	
1016840000000	Steen Billes Gade 0 - 0 80	Willemoesgade Kommunevej	80	967,2	Fra: 10 Til: 70 : Off.vej 06-06-06
1016836000000	Steenbergsvej 0 - 0 280	Fengersvej Kommunevej	280	2662,8	Fra: 8 Til: 274 : Private arealer er udlagt til vejens udvidelse til 18,83m.

Københavns Kommunes vejfortegnelse



Vej nr.	Vejnavn	Station 0	Længde	Areal	Vejbeskrivelse/Bemærkning
Bane	Stationering	Status			
1016844000000	Stefansgade	Nørrebrogade	751	13675,71	
0	- 0 201	Kommunevej			VEJBREDDE: Borups Alle-Krogerupgade 20m.Krogerupgade-Hørsholmsgade 15.57m. Hørs-holmsgade-Bjelkes Alle 12.58m. BjelkesAlle-Nordbanegade 15.7m. Nordbanegade-Søllerødgade 18.83m. Søllerødgade-Nørre-brogade 12.7m.
0	201 475	Kommunevej			VEJBREDDE: Borups Alle-Krogerupgade 20m.Krogerupgade-Hørsholmsgade 15.57m. Hørs-holmsgade-Bjelkes Alle 12.58m. BjelkesAlle-Nordbanegade 15.7m. Nordbanegade-Søllerødgade 18.83m. Søllerødgade-Nørre-brogade 12.7m.
0	475 751	Kommunevej			VEJBREDDE: Borups Alle-Krogerupgade 20m.Krogerupgade-Hørsholmsgade 15.57m. Hørs-holmsgade-Bjelkes Alle 12.58m. BjelkesAlle-Nordbanegade 15.7m. Nordbanegade-Søllerødgade 18.83m. Søllerødgade-Nørre-brogade 12.7m.
					Fra: 11 Til: 201 : Vejbredde: 12,70m - 18,83m. Fra: 201 Til: 475 : Vejbredder se vejforløb.
1016848310000	Steins Plads	Steinsvej	83	3163,96	
0	- 0 83	Kommunevej			Areal af plads og vej=3371 m2.
1016852000000	Steinsvej	Fengersvej	67	706,18	
0	- 0 67	Kommunevej			Private arealer er udlagt til vejensudvidelse til 18.83m. linien. Fra: 7 Til: 67 : Private arealer er udlagt til vejens udvidelse til 18,83m.
1016860000000	Stenderupgade	Enghavevej	133	1975,05	
0	- 0 32	Kommunevej			
0	-32 125	Kommunevej			
0	125 133	Kommunevej			
					Fra: 13 Til: 125 : Ensrettet fra Sønder Boulevard
1016864000000	Stengade	Nørrebrogade	345	4219,35	
0	- 0 345	Kommunevej			
1016864010000	Stengade	P-plads ved hjørnet af Stengade/Baggesens gade	57	1112,82	
0	- 0 57	Kommunevej			P-plads ved hjørnet af Stengade/Baggesensgade

Københavns Kommunes vejfortegnelse



Vej nr.	Vejnavn	Station 0	Status	Længde	Areal	Vejbeskrivelse/Bemærkning
	Bane Stationering					
1016864020000	Stengade		Stengade	53	274,01	
	0 - 0 53		Privat fællesvej			
						Fra: 6 Til: 54 : Bredde: 6,00m - 9,50m - 3,00m
1016872000000	Stenhuggervej		Bisiddervej	102		
	0 - 0 102		Pr.fællesvej §2 stk1			
1016876000000	Stenkløvervej		Nøkkerosevej	224	2119,04	
	0 - 0 224		Privat fællesvej			
1016880000000	Stenlandsvej		Englandsvej	460	5630,4	
	0 - 0 451		Privat fællesvej			
	0 451 460		Kommunevej			
1016880800000	Stenlandsvej		Røde Mellevej	598		
	0 461 598		Kommunevej			
1016884000000	Stenlillevej		Merløsevej	197	1830,13	
	0 - 0 197		Privat fællesvej			
						Fra: 7 Til: 190 : Samt en plads
1016888000000	Stenløsevej		Slotsherrensvej	1.180	11816,9	
	0 - 0 36		Kommunevej			
	0 -36 792		Privat fællesvej			
	0 792 813		Privat fællesvej			
	0 813 1.020		Privat fællesvej			
	0 1.020 1.180		Privat fællesvej			
						Fra: 15 Til: 36 : Vejbredde 18,83m. samt en plads. Fra: 36 Til: 806 : I arealet er medregnet 3375 kvm pladsareal mellem Snertingevej og Veksøvej
1016892000000	Stenmaglevej		Merløsevej	730	6810,9	
	0 - 0 385		Privat fællesvej			
	0 385 388		Privat fællesvej			
	0 388 585		Privat fællesvej			
	0 585 599		Privat fællesvej			
	0 599 730		Privat fællesvej			
1016896000000	Stenosgade		Vesterbrogade	144	1543,68	
	0 - 0 144		Kommunevej			

Københavns Kommunes vejfortegnelse



Vej nr.	Vejnavn Bane Stationering	Station 0 Status	Længde	Areal	Vejbeskrivelse/Bemærkning
1016900000000	Stenrosevej 0 - 0 223	Irlandsvej Privat fællesvej	223	4540,28	Fra: 8 Til: 218 : I arealet er medregnet 2440 kvm pladsareal mellem Gyldenrisvej og Stenrosevej
1016904000000	Sternberggade 0 - 0 80	Lembergsgade Privat fællesvej	80	1223,2	
1016908000000	Stevnsgade 0 - 0 228 0 228 373	Sjællandsgade Kommunevej Kommunevej	373	6012,76	Fra: 228 Til: 360 : Fra Fensmarksgade til husnr. 41 indgår private arealer i den vestlige side.
1018660010000	Sti f. Akandev. til Kobbelvæng 0 - 0 159	Akandevvej Offentlig sti	159	992	Fra: 10 Til: 154 : Vejbredde ca 7,50m. Vejen er anlagt som gang- og cykelsti. Længde = fortovej.
0009920000000	Sti fra Artillerivej til Vejlands Allé 0 - 0 784	Artillerivej - syd Offentlig sti	784	2362	
0009905000000	Sti fra Hammelstrupvej til Hf. Frederiksholm 0 - 0 303	Rundkørsel ved hammelstrupvej Offentlig sti	303	1920,8	
0009972000000	Sti gennem Amager Fælled 0 - 0 276	Ørestads Boulevard Offentlig sti	276	1014	
0009972010000	Sti gennem Amager Fælled 0 - 0 454	Artillerivej Offentlig sti	454	2090	
0009973000000	Sti gennem Amager Fælled 0 - 0 996	Artillerivej Offentlig sti	996	3397	
0009965000000	Sti gennem Utterslev Torv 0 - 0 85	Utterslev Torv Privat Fælles sti	85	123,9	
0009970000000	Sti i Ørestad nord 0 - 0 484	Ørestads Boulevard Privat Fælles sti	484	1572,84	Vejudlæg fortsætter ca. 100 m mod nord fem til den planlagte 'Universitetstorvet'. Samlet areal er fraregnet dette stykke.

Københavns Kommunes vejfortegnelse



Vej nr.	Vejnavn Bane Stationering	Station 0 Status	Længde	Areal	Vejbeskrivelse/Bemærkning
0009982000000	Sti langs Arsenalgraven 0 - 0 175	Trangravsvej Offentlig sti	175		Eksproprieret til offentligt vejareal i 2013 som led i etablering af supercykelstiruten, 'Christianshavnsruten'.
0009975000000	Sti langs dæmning ved Amagermotorvejen 0 - 0 4.080	Ved Slusen Offentlig sti	4.080	13305,2	
0009902000000	Sti mellem Bådehavnsgade og Sjællandsbroen 0 - 0 318	Metro-Bro ved Bådehavnsgade Offentlig sti	318	1018	Fra:75 Til:99 Cykeltunnel under metrobanen
1011236020000	Sti mellem Dalvangen og Mellemvangen 0 - 0 96	Dalvangen Husnr. 20-22 Privat Fælles sti	96	207,5	
1011368010000	Sti mellem Dublinvej og Kingstonvej 0 - 0 64	Dublinvej Privat Fælles sti	64	153	
0009911000000	Sti mellem Fællediget og Otto Baches Allé 0 - 0 2.422	Fællediget Offentlig sti	2.422	24225	
0009901000000	Sti mellem Gamle Carlsbergvej og Vigerslev Allé 0 - 0 117	Gamle Carlsberg Vej Offentlig sti	117		
0009919000000	Sti mellem Geislergade og Frankrigshusene 0 - 0 129	Geislergade Offentlig sti	129	646,67	
0009903000000	Sti mellem Hammelstrupvej og Julius Andersens Vej 0 - 0 493	Rundkørsel ved Hammelstrupvej Offentlig sti	493	2304	
0009985000000	Sti mellem Irlandsvej og Ilfordvej 0 - 0 330	Irlandsvej Privat Fælles sti	330	1008	
0009927000000	Sti mellem Lergravsvej og Amager Strandvej 0 - 0 190	Lergravsvej Offentlig sti	190	823	

Københavns Kommunes vejfortegnelse



Vej nr.	Vejnavn Bane Stationering	Station 0 Status	Længde	Areal	Vejbeskrivelse/Bemærkning
0009971000000	Sti mellem Rostgaardsvej og Degnemose Allé	Rostgaardsvej	205	344	
	0 - 0 205	Privat Fælles sti			
0009904000000	Sti mellem Trekronergade og Ny Ellebjerg St.	Trekronergade	172	832	
	0 - 0 172	Offentlig sti			
0009981000000	Sti mellem Uplandsgade og Kløvermarksvej	Uplandsgade	468	1705	
	0 - 0 468	Offentlig sti			
					Cykelsupersti. Del af Christianshavnsruten
0009924000000	Sti mellem Vestre Kirkegårds Allé og Bavnehøj Allé	Vestre Kirkegårds Allé	349	1160	
	0 - 0 349	Offentlig sti			
0009922000000	Sti mellem Vigerslev Allé og Valby Langgade	Vigerslev Allé	548	1531	
	0 - 0 548	Offentlig sti			
0009925000000	Sti mellem Øster voldgade og Oslo Plads	Øster Voldgade	282	818	
	0 - 0 282	Offentlig sti			
0009912000000	Sti mellem Åbuen og Rantzausgade	Åbuen	187	742	
	0 - 0 187	Offentlig sti			
0009909000000	Sti nord for Fragtvej	Fragtvej - Vest for gangbroen	105		
	0 - 0 105	Offentlig sti			
0009906000000	Sti nord for Tudsemindevej	Tudsemindevej	149	724,21	
	0 - 0 149	Offentlig sti			
0009906010000	Sti nord for Tudsemindevej	Tudsemindevej	67	298,2	
	0 - 0 67	Offentlig sti			
0009929000000	Sti på Roselillevej/Tovelillevej	Roselillevej/Liden Kirstens Vej	211	1723	
	0 - 0 97	Offentlig sti			
	0 -97 117	Offentlig sti			
	0 117 211	Offentlig sti			

Københavns Kommunes vejfortegnelse



Vej nr.	Vejnavn Bane Stationering	Station 0 Status	Længde	Areal	Vejbeskrivelse/Bemærkning
0009978000000	Sti syd for Hf. Vestereng 0 - 0 348	Kongelundsvej Offentlig sti	348	3940	
0009930000000	Sti syd for Roselillevej 0 - 0 223	Roselillevej Offentlig sti	223	1383	
0009910000000	Sti syd for Thomas Koppels Allé 0 - 0 119	Thomas Koppels Allé - Øst for gangbroen Offentlig sti	119	683	
0009917000000	Sti ved Aksel Larsens Plads 0 - 0 196	Hillerødgade Offentlig sti	196	1089	
101123602A000	Sti ved Dalvangen 0 - 0 47	Mellem Dalvangen og Stubbevangeln Privat Fælles sti	47	95,6	
1011236030000	Sti ved Dalvangen Husnr. 27-29 0 - 0 50	Dalvangen Husnr. 27- 29 Privat Fælles sti	50	107,7	
1011236010000	Sti ved Dalvangen husnr. 5-7 0 - 0 44	Dalvangen husnr. 5-7 Privat Fælles sti	44	92	
0009976000000	Sti ved Fiskerhavnen langs metroen 0 - 0 978	Fragtvej Offentlig sti	978	5578	
0009984000000	Sti ved Fyrbødervej 0 - 0 231	Fyrbødervej Offentlig sti	231	998,4	
0009983000000	Sti ved Greisvej 0 - 0 287	Grækenlandsvej Privat Fælles sti	287	805	
0009944000000	Sti ved Hillerødmotorvejen 0 - 0 1.982	Hareskovvej nr. 71 Offentlig sti	1.982	8331	
0009944010000	Sti ved Hillerødmotorvejen 0 - 0 1.788	Mosesvinget Offentlig sti	1.788	4781	
101500002A000	Sti ved Islands Brygge Metrostation 0 - 0 101	Njalsgade Privat Fælles sti	101	261,2	

Københavns Kommunes vejfortegnelse



Vej nr.	Vejnavn Bane Stationering	Station 0 Status	Længde	Areal	Vejbeskrivelse/Bemærkning
101331603A000	Sti ved Italiensvej 0 - 0 19	Italiensvej Offentlig sti	19	81,8	
0009942000000	Sti ved Kirkemosen 0 - 0 473	Brønshøjholms Allé Privat Fælles sti	473	2651	
0009915000000	Sti ved Kraftværksvej 0 - 0 770	Forlandet Offentlig sti	806	1587	
1014806410000	Sti ved Monrads Plads 0 - 0 241	Valby Langgade Offentlig sti	241	2617,9	
					I samlet areal indgår græsarealer på vestsiden af stien
0009941000000	Sti ved Moseparken 0 - 0 296	Dunhammervej Offentlig sti	296	927	
0009938000000	Sti ved Utterslev Mose 0 - 0 1.367	Vestmosen Offentlig sti	1.367	2363	
0009939000000	Sti ved Utterslev Mose 0 - 0 1.071	Midtmosen Offentlig sti	1.071	2970	
0009940000000	Sti ved Utterslev Mose 0 - 0 393	Østmosen Offentlig sti	393	2269	
0009937000000	Sti ved Vestvolden 0 - 0 490	Islevhusvej Offentlig sti	490	1841	
0009937010000	Sti ved Vestvolden 0 - 0 323	Stisystem ved Vestvolden Offentlig sti	323	914	
0009937020000	Sti ved Vestvolden 0 - 0 1.968	Banefløjstien Offentlig sti	1.968	7377	
0009977000000	Sti vest for Emil Holms Kanal 0 - 0 504	Karen Blixens Vej Privat Fælles sti	504	1145,8	
0009914000000	Sti vest for Nordre Digevej 0 - 0 90 0 -90 1.699	DR Byen Metrostation Privat fællesvej Offentlig sti	1.699	13607	

Københavns Kommunes vejfortegnelse



Vej nr.	Vejnavn Bane Stationering	Station 0 Status	Længde	Areal	Vejbeskrivelse/Bemærkning
0009980010000	Sti øst for Amagermotorvejen 0 - 0 231	Forgrening fra sti Offentlig sti	231	750,2	
0009980000000	Sti øst for Amagermotorvejen 0 - 0 2.596	Forgrening fra sti vest for motorvejen Offentlig sti	2.596	7370,4	
0009959000000	Stibro Søndre Allé-Maribovej 0 - 0 108	Søndre Allé Offentlig sti	108	310	
0009931000000	Stibro ved Kastrupfortet 0 - 0 311	Svend Vonveds vej Offentlig sti	311	3613	
1016912000000	Stilledal 0 - 0 220	Buskager Privat fællesvej	220	2050,4	
					Fra: 9 Til: 214 : Østlige fortov er kun delvis anlagt
0009950000000	Stisystem i Grøndalsparken 0 - 0 1.244	Borups Allé Offentlig sti	1.244	2666	
0009950030000	Stisystem i Grøndalsparken 0 - 0 354	Kommunegrænsen ved Flintholm Station Offentlig sti	354	819	
0009949000000	Stisystem i Vigerslevparken 0 - 0 1.523	Gammel Køge Landevej Offentlig sti	1.523	4064	
0009949030000	Stisystem i Vigerslevparken 0 - 0 2.588	Vigerslevvej Offentlig sti	2.588	6926	
0009933000000	Stitunnel ved Pallevej 0 - 0 181	Roselillevej/Kirsten Kimers Vej Offentlig sti	181	1264	
0009932000000	Stitunnel ved Svend Dyringsvej 0 - 0 167	Roselillevej/Formosav vej Offentlig sti	167	1357	
1016916000000	Stjernevej 0 - 0 181	Vestermarksvej Privat fællesvej	181	1587,37	
1016920000000	Stockholmsgade 0 - 0 769	Sølvtorvet Kommunevej	769	17886,94	

Københavns Kommunes vejfortegnelse



Vej nr.	Vejnavn Bane Stationering	Station 0 Status	Længde	Areal	Vejbeskrivelse/Bemærkning
1016924000000	Stokhusgade 0 - 0 127	Rigensgade Kommunevej	127	1496,06	Fra: 7 Til: 116 : Vejbredde fra 11.60m - 12.50m.
1016932000000	Stoltenbergsgade 0 - 0 191	Ved Glyptoteket Kommunevej	191	3235,54	
1016940000000	Store Kannikestræde 0 - 0 136 0 136 213	Købmagergade Kommunevej Kommunevej	213	1691,22	Fra: 4 Til: 210 : Vejbredde fra 5.80m - 10.00m.
1016944000000	Store Kirkestræde 0 - 0 66	Nikolaj Plads Kommunevej	66	415,14	
1016948000000	Store Kongensgade 0 - 0 1.179	Kongens Nytorv Kommunevej	1.179	17979,75	VEJBREDDE: Kongens Nytorv-Esplanaden 14.69-15.0m. Esplanaden-Grønningen 17m. Desuden er der på strækningen fra Esplanaden til Suensonsgade anlagt et ca. 5-8mbredt areal af Nyboder som privat vej. Fra: 8 Til: 1127 : Vejbredde se vejforløb.
1016948010000	Store Kongensgade 0 - 0 46	Store Kongensgade Privat fællesvej	46	147,2	
1016952000000	Store Mølle Vej 0 - 0 339	Amagerbrogade Kommunevej	339	7807,17	Fra: 13 Til: 339 : I samlet areal er medregnet 100 kvm vendeplads. + midterarealet = 4003kvm. Blind vej Off. vej 03-08-06
1016952010000	Store Mølle Vej 0 - 0 362	Amagerbrogade Kommunevej	362	3949,42	Fra: 159 Til: 345 : Off. vej 03-08-06. / Fra: 13 Til: 159 : Off. vej 03-08-06 + 06-09-06. (matr. nr. 265).
1016956000000	Store Regnegade 0 - 0 132	Gammel Mønt Kommunevej	132	1260,6	Fra: 7 Til: 65 : Vejbredde fra 10.50m - 12.80m. / Fra: 79 Til: 125 : Vejbredde fra 10.50m - 12.80m.

Københavns Kommunes vejfortegnelse



Vej nr.	Vejnavn Bane Stationering	Station 0 Status	Længde	Areal	Vejbeskrivelse/Bemærkning
1016960000000	Store Strandstræde 0 - 0 172	Nyhavn Kommunevej	172	1740,64	Fra: 10 Til: 168 : Vejbredde fra 9.50m - 13.00m.
1016964000000	Store Søndervoldstræde 0 - 0 78	Overgaden oven Vandet Kommunevej	78	465,66	Fra: 6 Til: 70 : Vejbredde fra 7.20m - 9.40m.
1016936000000	Storegårdsvej 0 - 0 254	Frederikssundsvej Kommunevej	254	5654,04	
1016936040000	Storegårdsvej 0 - 0 73	Storegårdsvej Pr.fællesvej §2 stk1	73		
1016968000000	Storkebakken 0 - 0 338	Mosebakken Privat fællesvej	338	3329,3	
1016970000000	Stormbroen 0 - 0 34	Vindebrogade Kommunevej	34	587,86	
1016972000000	Stormgade 0 - 0 310	Frederiksholms Kanal Kommunevej	310	5105,7	VEJBREDDE: Frederiksholms Kanal- VesterVoldgade 15.20m. Desuden findes langsvejstrækningens sydøstlige side en påprivat grund(Nationalmuseet) beliggendeca.2.5m. bred søjlegang, der benyttessom fortov. Fra: 8 Til: 284 : Vejbredde se vejforløb.
1016984000000	Strandagervej 0 - 0 398	Strandvejen Kommunevej	398	5575,98	
1016988000000	Strandboulevarden 0 - 0 1.143 0 1.143 1.881 1 - 0 1.143 1 1.143 1.881	Fridjof Nansens Plads Kommunevej Kommunevej Kommunevej Kommunevej	1.881	70198,92	
1016988010000	Strandboulevarden 0 - 0 63	Strandboulevarden station 1685 Kommunevej	63	491,4	Fra: 18 Til: 62 : Optaget som privat fællesvej April 2007. Offentlig vej 13-03-08

Københavns Kommunes vejfortegnelse



Vej nr.	Vejnavn	Station 0	Længde	Areal	Vejbeskrivelse/Bemærkning
Bane	Stationering	Status			
1016992000000	Strandgade	Nicolaj Eigtvedsgade	451	6607,15	
0	- 0	448	Kommunevej		
0	448	451	Privat fællesvej		
					Fra: 0 Til: 128 : Vejbredde: 14,80m. - 15,00m. / Fra: 156 Til: 448 : Vejbredde: 14,80m. - 15,00m. Men Torvegade mod nø. ca. 81m. = 23,00m. bred.
1016992030000	Strandgade	ovf. Bådsmandsstræde	110	499,4	
0	- 0	46	Privat fællesvej		
1016992800000	Strandgade	Wildersbro	870		
0	452	870	Privat fællesvej		
1016996000000	Strandlodsvej	Prags Boulevard	1.479	25695,26 73	
0	- 0	1.479	Kommunevej		VEJBREDDER: Øresundsvej- Palermovej18.83m.#) Palermovej-105m. syd for Nea-pelvej 12.50m. Herfra- Sorrentovej18.83m.##)Private arealer er fra enkelte grundeudlagt til vejens udvidelse. ##)Samt enplads som er privat.
					Fra: 905 Til: 1436 : Vejbredde se vejforløb
1017000000000	Strandpromenaden	Strandvænget	648	20852	
0	- 0	408	Kommunevej		
0	408	648	Kommunevej		
1017004000000	Strandvejen	Svanemøllebroen	1.417	44295,42	
0	- 0	1.417	Kommunevej		
1	- 0	317	Kommunevej		
					Fra: 0 Til: 581 : Vejbredden: 29,00m. - 34,00m. / Fra: 581 Til: 1417 : Vejbredde : 29,00m. - 34,00m. Samt en pladsagtig udvidelse ved Tuborgvej.. Fra: 0 Til: 581 : Vejbredden: 29,00m. - 34,00m.
1017004010000	Strandvejen	Sidev. til Store Tuborghjemmet	57	247,38	
0	- 0	57	Privat fællesvej		
1017008000000	Strandvænget	Strandvejen	891	23264,01	
0	- 0	433	Kommunevej		
0	433	891	Kommunevej		

Københavns Kommunes vejfortegnelse



Vej nr.	Vejnavn			Station 0	Længde	Areal	Vejbeskrivelse/Bemærkning
	Bane	Stationering		Status			
1017008010000	Strandvænget			Lokalvej ved Vesterled	199	4889,43	
	0	- 0	182	Kommunevej			
1017008030000	Strandvænget			Vej til parkeringspladsen	76		
	0	- 0	76	Kommunevej			
1017008050000	Strandvænget			Foran roklubben	243	7073,73	
	0	- 0	45	Kommunevej			
	0	-45	243	Kommunevej			
1017012000000	Strandøre			Strandvejen	419	5790,58	
	0	- 0	419	Kommunevej			
							Fra: 16 Til: 411 : Udlæg til 18,83m af private arealer fra flere grunde.
1017016000000	Stratfordvej			Dublinvej	196	2077,6	
	0	- 0	196	Privat fællesvej			
							Fra: 5 Til: 196 : Arealet er incl. vendeplads
1017020000000	Straussvej			Wagnersvej	279	2167,83	
	0	- 0	147	Privat fællesvej			
	0	147	279	Privat fællesvej			
							Fra: 147 Til: 269 : ensrettet fra Mozartsvej
1017024000000	Strickersvej			Middelgrundsvej	82	1374,32	
	0	- 0	82	Privat fællesvej			
1017028000000	Strindbergsvej			Bryggerivej	999	9740,25	
	0	- 0	820	Privat fællesvej			
	0	820	999	Privat fællesvej			
							Fra: 839 Til: 1000 : Blind vej + vendeplads
1017032000000	Struenseegade			Hans Tavsens Gade	507	39378,69	
	0	- 0	57	Kommunevej			
	0	-57	145	Kommunevej			
	0	145	162	Kommunevej			
	0	162	305	Kommunevej			
	0	305	322	Kommunevej			
	0	322	507	Kommunevej			
							Fra: 322 Til: 496 : Vejbredde ud for Metropolanskolen 20,24m.

Københavns Kommunes vejfortegnelse



Vej nr.	Vejnavn	Stationering	Station 0 Status	Længde	Areal	Vejbeskrivelse/Bemærkning
1017036000000	Strynøgade		Nygårdsvej	129	1839,54	
	0	- 0	98			Privat fællesvej
	0	-98	129			Privat fællesvej
1017040000000	Strødamvej		Emdrupvej	896	14246,4	
	0	- 0	690			Kommunevej
	0	690	728			Privat fællesvej
	0	728	896			Privat fællesvej
Fra: 10 Til: 690 : Samt en plads ved Lyngbyvej. Fra: 728 Til: 896 : Ikke fortov i sydøstlige side, men græs/grusrabat i 3,5m' s bredde.						
1017044000000	Strømmen		Ellebjergvej	144	1393,92	
	0	- 0	144			Kommunevej
1017052000000	Stubbeløbgade		Kalkbrænderiløbskaj	190	4015,11	
	0	- 0	190			Privat fællesvej
	0	190	574			Privat fællesvej
1017056000000	Stubbevængen		Skolevængen	272	1996,48	
	0	- 0	87			Privat fællesvej
	0	-87	142			Privat fællesvej
	0	142	182			Privat fællesvej
	0	182	208			Privat fællesvej
	0	208	272			Privat fællesvej
Fra: 4 Til: 87 : Samt en plads Fra: 208 Til: 270 : Samt en plads (midtterrabat)						
1017060000000	Stubmøllevej		Hammelstrupvej	440	7964	
	0	- 0	440			Kommunevej
1017064000000	Studiestræde		Bispetervet	588	6356,28	
	0	- 0	358			Kommunevej
	0	358	588			Kommunevej
1017068000000	Studsgaardsgade		Haraldsgade	358	4693,38	
	0	- 0	358			Kommunevej
1017076000000	Sturlasgade		Islands Brygge	288	4550,4	
	0	- 0	288			Kommunevej

Københavns Kommunes vejfortegnelse



Vej nr.	Vejnavn Bane Stationering	Station 0 Status	Længde	Areal	Vejbeskrivelse/Bemærkning
1017080000000	Stærevej 0 - 0 564	Frederikssundsvej Privat fællesvej	564	9723,36	
1017080020000	Stærevej 0 - 0 102	Vej til Plejehjemmet Stærebo Privat fællesvej	102	918	
1017084000000	Støberigade 0 - 0 416	Tegholmegade Privat fællesvej	416	7816,64	Fra: 115 Til: 285 : I arealet er medregnet et 8,33m bredt sporareal/ rabat, med ialt 1416 kvm. / Fra: 20 Til: 115 : I arealet er et 5,08m bredt sporareal/ rabat, med ialt 483 kvm.
1017088000000	Støvnæs Allé 0 - 0 131 0 131 302 0 302 634	Skoleholdervej Privat fællesvej Privat fællesvej Privat fællesvej	634	4926,18	Fra: 8 Til: 121 : Den østlige del af vejstykket med en bredde på 2 meter er Privat Fællesvej. Resten af vejbredden = 8m er privat areal.
1017092000000	Støvringvej 0 - 0 89 0 -89 274	Herlufholmvej Privat fællesvej Privat fællesvej	274	2972,9	
1017096000000	Suensongade 0 - 0 47 0 -47 367	Store Kongensgade Kommunevej Kommunevej	367	4514,1	
1017100000000	Suhmsgade 0 - 0 59	Landemærket Kommunevej	59	519,79	Fra: 7 Til: 59 : Vejbredden fra 8.80m - 10.40m.
1017104000000	Sumatravej 0 - 0 241 0 241 397 0 397 879	Kaldæavej Privat fællesvej Privat fællesvej Privat fællesvej	879		
1017106000000	Sundby Parkvej 0 - 0 108 0 108 166	Øresundsvej Privat fællesvej Privat Fælles sti	166	921,3	Fra: 108 Til: 166 : Denne strækning er en cykel/gangsti

Københavns Kommunes vejfortegnelse



Vej nr.	Vejnavn Bane Stationering	Station 0 Status	Længde	Areal	Vejbeskrivelse/Bemærkning
1017105000000	Sundbygårdsvej 0 - 0 226	Røde Mellemvej Privat fællesvej	226		
1017105010000	Sundbygårdsvej 0 - 0 106	Sidevej Husnr. 21-39 Privat fællesvej	106		
1017105030000	Sundbygårdsvej 0 - 0 104	Sidevej Husnr. 41-69 Privat fællesvej	104		
1017105050000	Sundbygårdsvej 0 - 0 102	Sidevej Husnr. 71-135 Privat fællesvej	102		
1017108300000	Sundbyvester Plads 0 - 0 57 0 -57 135	Amagerbrogade Kommunevej Privat fællesvej	135	1278,45	
1017108310000	Sundbyvester Plads 0 - 0 143	Amagerbrogade Kommunevej	143	8536	Fra: 12 Til: 143 : I samlet areal indgår pladsarealet. Samlet areal =8536 m2.
1017112000000	Sundbyvestervej 0 - 0 427 0 427 871 0 871 883 0 883 1.270	Sundbyvester Plads Kommunevej Kommunevej Privat fællesvej Privat fællesvej	1.270	18605,5	
1017114400000	Sundbyøster Plads 0 - 0 82	Amagerbrogade/Smyr navej Kommunevej	82	7362	Areal =7362 m2.
1017116000000	Sundevedsgade 0 - 0 208	Vesterbrogade Kommunevej	208	2364,96	Fra: 8 Til: 200 : Ensrettet fra Vesterbrogade
1017120000000	Sundholmsvej 0 - 0 981	Amagerfælledvej Kommunevej	981	18383,94	VEJBREDDE: Fra Engelsbrogvej-ca. 95m. modnordvest er anlægsgredden dog 25m, hvor -af den sydvestlige 6.17m. brede del er anlagt som beplantet areal(i forbindelse med den sydvest for vejstrækningen mid-tertidigt beliggende off. legeplads på matr.nr. Fra: 12 Til: 976 : Vejbredden se vejforløb.

Københavns Kommunes vejfortegnelse



Vej nr.	Vejnavn	Station 0	Status	Længde	Areal	Vejbeskrivelse/Bemærkning
	Bane Stationering					
1017123000000	Sundkrogen		Sundkrogsgade	104	1035,84	
	0 - 0 104		Privat fællesvej			
1017124000000	Sundkrogsgade		Kalkbrænderihavnsgade	1.077	19515,24	
	0 - 0 244		Kommunevej			
	0 244 1.077		Privat fællesvej			
						Fra: 123 Til: 243 : Offentlig vej april 2008 / Fra: 15 Til: 123 : Offentlig vej april 2008
1017126000000	Sundkrogskaj			231		
	0 - 0 231		Pr.fællesvej §2 stk1			
0009918000000	Superkilen		Nørrebrogade	717	2593	
	0 - 0 717		Offentlig sti			
1017132000000	Svanegade		Krokodillegade	125	1545,4	
	0 - 0 125		Kommunevej			
1017133000000	Svanemøllebro		Strandvejen	69	2192,82	
	0 - 0 69		Kommunevej			
						Fra: 0 Til: 69 : Vejbredden er ca. 31.50m.
1017136000000	Svanemøllevej		Ryvangs Allé	1.341	25787,43	
	0 - 0 1.341		Kommunevej			
						Fra: 19 Til: 1052 : Samt en plads(v. Ryvangs Alle)
1017140000000	Svanestien		35m ø.f. Engsvinget	208	917,28	
	0 - 0 208		Privat fællesvej			
1017144000000	Svanevej		Frederikssundsvej	428	5024,72	
	0 - 0 164		Kommunevej			Desuden private arealer udlagt til vejens udvidelse til 18.83m.Strækningen: Ørnevej-Glentevej er privat fællesvej
	0 164 428		Privat fællesvej			Desuden private arealer udlagt til vejens udvidelse til 18.83m.Strækningen: Ørnevej-Glentevej er privat fællesvej
						Fra: 9 Til: 164 : Private arealer udlagt til vejens udvidelse til 18,83m.
1017148000000	Svanevænget		Strandvejen	387	3533,31	
	0 - 0 244		Privat fællesvej			
	0 244 387		Kommunevej			

Københavns Kommunes vejfortegnelse



Vej nr.	Vejnavn Bane Stationering	Station 0 Status	Længde	Areal	Vejbeskrivelse/Bemærkning
1017152000000	Svankærvej 0 - 0 206	Søndervigvej Privat fællesvej	206	1950,82	
1017155400000	Svend Aukens Plads 0 - 0 10 0 -10 114	Ørestads boulevard Kommunevej Kommunevej	114	4883	
Areal af plads med og vej= 4883 m2.					
1017160000000	Svend Dyrings Vej 0 - 0 90 0 -90 115	Engvej Privat fællesvej Privat fællesvej	115	2012	Station 115: Hul i vejforløbet ved metroen. Vejen fortsætter med station 115 på østsiden af metroen. Station 115: Hul i vejforløbet ved metroen. Vejen fortsætter med station 115 på østsiden af metroen.
1017160800000	Svend Dyrings Vej 0 115 237	Tovelillevej Privat fællesvej	240	2181	Station 115: Hul i vejforløbet ved metroen.
1017168000000	Svend Gønges Vej 0 - 0 224 0 224 420	Håbets Allé Privat fællesvej Privat fællesvej	420	4393,2	
1017176000000	Svend Vonveds Vej 0 - 0 229	Agnetevej Privat fællesvej	229	1694,6	
1017156000000	Svendborggade 0 - 0 126	Vordingborggade Kommunevej	126	1713,6	
Fra: 8 Til: 115 : Off.vej 25-01-07					
1017156800000	Svendborggade 0 127 175	Strandboulevarden Kommunevej	175		
1017172000000	Svendgade 0 - 0 30 0 -30 56	Vesterbros Torv Kommunevej Kommunevej	56	579,04	
1017180000000	Svenskelejren 0 - 0 263	Degnemose Allé Privat fællesvej	263	3200,71	
1017184000000	Svenstrupvej 0 - 0 152	Havdrupvej Privat fællesvej	152	1419,68	

Københavns Kommunes vejfortegnelse



Vej nr.	Vejnavn Bane Stationering	Station 0 Status	Længde	Areal	Vejbeskrivelse/Bemærkning
1017188000000	Sverrigsgade 0 - 0 350	Amagerbrogade Kommunevej	350	4242	Fra: 10 Til: 350 : Passagen mellem husnr. 33og 31 medregnet.Off.vej 25-01-07
1017194000000	Svineryggen 0 - 0 879	Syd for Rosenørns Allé Kommunevej	879	3225,93	Fra: 392 Til: 816 : Hele længden er fortov. / Fra: 0 Til: 392 : Hele længden er fortov.
1017196800000	Svinget 0 121 359	Amager Boulevard Kommunevej	359	3575	
1017196810000	Svinget 0 264 371	Amager Boulevard Kommunevej	371		
1017196000000	Svinget 0 - 0 120	Amagerbrogade Kommunevej	120	1791,6	Fra: 13 Til: 111 : Nordvestlige gadel samlet areal er medregnet midterarealet = 876kvm.Forhaverne udfor husnr. 2 - 8 = 425kvm er privat fællesvej.Off. vej 13-09-06.
1017196010000	Svinget 0 - 0 263	Amagerbrogade Kommunevej	263	2816,73	Fra: 13 Til: 99 : Sydøstlige gade.Off. vej 13-09- 06. / Fra: 131 Til: 371 : Sydøstlige gade.Off. vej 13-09-06.
1017196020000	Svinget 0 - 0 88	Sidevej fra Svinget Kommunevej	88	1505,49	Fra: 8 Til: 79 : I samlet areal er medregnet 795kvm. grønt areal.
1017200000000	Svogerslevvej 0 - 0 139	Islevhusvej Privat fællesvej	139	1210,69	
1017204000000	Sværtegade 0 - 0 85	Gammel Mønt Kommunevej	85	508,3	
1017208000000	Sydbanestien 0 - 0 559	Ernst Kapers Vej Offentlig sti	559	4024,8	
1017208800000	Sydbanestien 0 560 807	Sjælør Station Offentlig sti	807	793	

Københavns Kommunes vejfortegnelse



Vej nr.	Vejnavn	Station 0	Station 0	Længde	Areal	Vejbeskrivelse/Bemærkning
	Bane Stationering	Status				
1018812000000	Syddyssen		Christmas Møllers Plads	874		
	0 - 0 874		Pr.fællesvej §2 stk1			
1017216000000	Sydhavns Plads		Enghavevej	250	6912,5	
	0 - 0 250		Kommunevej			
1017216020000	Sydhavns Plads		Enghavevej	62		
	0 - 0 62		Kommunevej			
						0-63 : Areal: indgår i 7216.00
1017212000000	Sydhavnsgade		Borgbjergsvej	773	21984,12	
	0 - 0 174		Kommunevej			Scandiagade-ca. 400m. mod syd er derved for vejen et 8.8m. bredt privatareal, er udlagt til vej men benyttessom sporareal. Herfra-Borgm. Christian-sens Gade er der vest for vejen et 4.4m.bredt privat areal, er udlagt til vejmen benyttes som s
	0 174 773		Kommunevej			Scandiagade-ca. 400m. mod syd er derved for vejen et 8.8m. bredt privatareal, er udlagt til vej men benyttessom sporareal. Herfra-Borgm. Christian-sens Gade er der vest for vejen et 4.4m.bredt privat areal, er udlagt til vejmen benyttes som s
	1 174 773		Kommunevej			Scandiagade-ca. 400m. mod syd er derved for vejen et 8.8m. bredt privatareal, er udlagt til vej men benyttessom sporareal. Herfra-Borgm. Christian-sens Gade er der vest for vejen et 4.4m.bredt privat areal, er udlagt til vejmen benyttes som s
						Fra: 174 Til: 747 : Vejbredden se vejforløb. Fra: 174 Til: 747 : Vejbredden se vejforløb.
1017222000000	Sydløbsvej		Bådehavnsgade	95	816,05	
	0 - 0 95		Privat fællesvej			
						Fra: 10 Til: 95 : I arealet er medregnet 51 kvm under "Andet areal" svarende til et 0,6m bredt ubefæstet kantbælte.
1017224000000	Sylviavej		Gadekærvej (offentlig)	174	2509,92	
	0 -30 122		Privat fællesvej			
	0 122 165		Privat fællesvej			
	0 165 174		Privat fællesvej			
1017224010000	Sylviavej		Sylviavej	36		
	0 - 0 36		Privat fællesvej			

Københavns Kommunes vejfortegnelse



Vej nr.	Vejnavn Bane Stationering	Station 0 Status	Længde	Areal	Vejbeskrivelse/Bemærkning
1017224020000	Sylviavej	Sidevej ved Horsekildevej	60	661,2	
	0 - 0 9	Privat fællesvej			
	0 - 9 51	Privat fællesvej			
	0 -51 60	Privat fællesvej			
1017232000000	Syrenstien		73		
	0 - 0 73	Privat fællesvej			
1017236000000	Syriensvej	Delosvej	347	3782,3	
	0 - 0 347	Privat fællesvej			
1017240000000	Syvens Allé	Hollænderdybet	92	1378,16	
	0 - 0 92	Kommunevej			
					Fra: 6 Til: 80 : I samlet areal udgør kørebanen 496kvm. (br. 6,7m) + 255kvm. andet areal.Forhaverne udfor husnr. 1 -3 + husnr. 2 - 10 = 642kvm er privat fællesvejOff. vej 13-09-06.
1017244000000	Syvstiensvej	Tyborøn Allé	77	696,08	
	0 - 0 77	Privat fællesvej			
1017248000000	Sæbygade	Strandboulevarden	51	448,29	
	0 - 0 51	Kommunevej			
1017252000000	Sæbyholmsvej	Roskildevej	595	5497,8	
	0 - 0 239	Privat fællesvej			
	0 239 595	Privat fællesvej			
1010386000000	Søflygade	Margretheholmsvej	48		
	0 - 0 48	Privat fællesvej			
	0 -48 80	Privat fællesvej			
1017268000000	Søkrøgen	Damstien	56	500,08	
	0 - 0 56	Privat fællesvej			
					Fra: 6 Til: 56 : Samt en vendeplads
1017272000000	Søllerødgade	35m sø. f. Heinesgade	295	4708,2	
	0 - 0 220	Privat fællesvej			
	0 220 295	Privat fællesvej			

Københavns Kommunes vejfortegnelse



Vej nr.	Vejnavn	Station 0	Længde	Areal	Vejbeskrivelse/Bemærkning
Bane	Stationering	Status			
1017276000000	Sølundsvvej	Svanemøllevej	139	1887,62	
0	- 0 139	Kommunevej			
1017280000000	Sølvgade	Borgergade	1.123	33049,89	
0	- 0 915	Kommunevej			VEJBREDDE: Borgerg.-Kronprinsesseg. 22m.Kronprinsesseg.-Øster Voldg. ca.15.5-16mØster Voldg.-Øster Farimagsg. ca.50.00-53.00m.Øster Farimagsg.-Øster Søgade 18.83m.Samt en pladsagtig udv. ved Øster Farimagsg.Øster Farimagsg.sydvestligste ca.31m
0	915 1.114	Kommunevej			VEJBREDDE: Borgerg.-Kronprinsesseg. 22m.Kronprinsesseg.-Øster Voldg. ca.15.5-16mØster Voldg.-Øster Farimagsg. ca.50.00-53.00m.Øster Farimagsg.-Øster Søgade 18.83m.Samt en pladsagtig udv. ved Øster Farimagsg.Øster Farimagsg.sydvestligste ca.31m
0	1.114 1.123	Kommunevej			VEJBREDDE: Borgerg.-Kronprinsesseg. 22m.Kronprinsesseg.-Øster Voldg. ca.15.5-16mØster Voldg.-Øster Farimagsg. ca.50.00-53.00m.Øster Farimagsg.-Øster Søgade 18.83m.Samt en pladsagtig udv. ved Øster Farimagsg.Øster Farimagsg.sydvestligste ca.31m
					Fra: 13 Til: 544 : Vejbredde se vejforløb / Fra: 575 Til: 1114 : Vejbredde se vejforløb.
1017288000000	Sønder Boulevard	Absalonsgade/Skelbæ kgade	1.303	47585,56	
0	- 0 17	Kommunevej			
0	-17 1.303	Kommunevej			
1	- 0 1.303	Kommunevej			
					Fra: 0 Til: 17 : Arealet er kun den vejside med lige husnr. + arealet midt i gaden =155 kvm.Ensrettet fra Absalonsgade. Fra: 17 Til: 603 : Ved lige husnr. er de første 17 m øst for Absalonsgade opholds- og legeomr. Fra: 0 Til: 17 : Arealet er kun den vejside med lige husnr. + arealet midt i gaden =155 kvm.Ensrettet fra Absalonsgade. / Fra: 17 Til: 603 : Ved lige husnr. er de første 17 m øst for Absalonsgade opholds- og legeomr.
1017284000000	Sønderborggade	Kastelsvej	86	1082,74	
0	- 0 86	Kommunevej			
					Fra: 8 Til: 77 : Off.vej 06-06-06
1017291000000	Sønderkær	Holbækmotorvejen	93	1849,77	
0	- 0 93	Kommunevej			
					Fra: 19 Til: 92 : Vejbredde fra 24.00m - 30.00m.

Københavns Kommunes vejfortegnelse



Vej nr.	Vejnavn	Station 0	Status	Længde	Areal	Vejbeskrivelse/Bemærkning
Bane	Stationering					
1017296000000	Søndermarksvej	Valby Langgade		306	3298,68	
0	- 0	306	Privat fællesvej			
1017300000000	Søndervangs Allé	Lindevangen		726	9321,84	
0	- 0	726	Privat fællesvej			
						Fra: 5 Til: 680 : Nordlige del.I arealet er medregnet 3375 kvm. (halv midterrabat.)
1017300010000	Søndervangs Allé	Lindevangen		710	8434,8	
0	- 0	710	Privat fællesvej			
						Fra: 5 Til: 680 : Sydlige dell arealet er medregnet 3375 kvm. (halv midterrabat)
1017304000000	Søndervigvej	Jyllingevej		1.107	10804,32	
0	- 0	257	Privat fællesvej			
0	257	1.107	Privat fællesvej			
1017308000000	Søndre Allé	Valby Langgade		421	4984,64	
0	- 0	251	Privat fællesvej			
0	251	281	Privat fællesvej			
0	281	307	Privat fællesvej			
0	307	421	Privat fællesvej			
1017312000000	Søndre Fasanvej	Frederiksberg kommunegrænse		156	2705,04	
0	- 0	156	Kommunevej			
1017316000000	Søpassagen	Sortedam Dossering		106	920,08	
0	- 0	106	Kommunevej			
						Fra: 6 Til: 98 : Off. vej 19-01-2007
1017318400000	Søren Kierkegaards Plads	Øst for Christians Brygge		10	5109	
0	- 0	10	Privat fællesvej			
1017320000000	Søren Norbys Allé	Amagerbrogade		283	3299,78	
0	- 0	62	Privat fællesvej			
0	-62	89	Privat fællesvej			
0	-89	283	Privat fællesvej			

Københavns Kommunes vejfortegnelse



Vej nr.	Vejnavn Bane Stationering	Station 0 Status	Længde	Areal	Vejbeskrivelse/Bemærkning
1017324000000	Sørupvej 0 - 0 122	Sonnerupvej Privat fællesvej	122	4620,14	Fra: 5 Til: 117 : I arealet er medtaget 3500 kvm. pladsareal mellem Sørupvej og Kildebrøndevej
1017328300000	Søtorvet 0 - 0 137	Nørre Søgade Kommunevej	137	9294,08	Fra: 0 Til: 137 : Samlet areal = hele Søtorvet
1017328310000	Søtorvet 0 - 0 76	Forlæng.af Dronning Louise Bro Kommunevej	76		
1017332000000	Saabesvej 0 - 0 107	Holsteinsgade Kommunevej	107	920,2	Fra: 9 Til: 101 : Off.vej 25-01-07
1017336000000	Tagensvej 0 - 0 409	Blegdamsvej Kommunevej	3.404	97762,88	VEJBREDDE:Nørre Alle-Fensmarkgade 30.9m.Fensmark-gade-Jagtvej 24.6m. Jagtvej-ca.125m. modnv. 28.0m. Herfra-62m. før Heimdalsgade22.0m. Herfra-ca.100m. v.f. Rovsingsg.24.8-ca.30.8m. Herfra-Bispebjerg Torvca.28.0m.Private arealer udlagtil vejen
	0 409 3.018	Kommunevej			VEJBREDDE:Nørre Alle-Fensmarkgade 30.9m.Fensmark-gade-Jagtvej 24.6m. Jagtvej-ca.125m. modnv. 28.0m. Herfra-62m. før Heimdalsgade22.0m. Herfra-ca.100m. v.f. Rovsingsg.24.8-ca.30.8m. Herfra-Bispebjerg Torvca.28.0m.Private arealer udlagtil vejen
	0 3.018 3.404	Kommunevej			VEJBREDDE:Nørre Alle-Fensmarkgade 30.9m.Fensmark-gade-Jagtvej 24.6m. Jagtvej-ca.125m. modnv. 28.0m. Herfra-62m. før Heimdalsgade22.0m. Herfra-ca.100m. v.f. Rovsingsg.24.8-ca.30.8m. Herfra-Bispebjerg Torvca.28.0m.Private arealer udlagtil vejen
	0 3.404 3.600	Kommunevej			VEJBREDDE:Nørre Alle-Fensmarkgade 30.9m.Fensmark-gade-Jagtvej 24.6m. Jagtvej-ca.125m. modnv. 28.0m. Herfra-62m. før Heimdalsgade22.0m. Herfra-ca.100m. v.f. Rovsingsg.24.8-ca.30.8m. Herfra-Bispebjerg Torvca.28.0m.Private arealer udlagtil vejen
					Fra: 19 Til: 409 : Bydele : Lige husnr. = Østerbro, ulige husnr. = Nørrebro. Fra: 409 Til: 997 : Vejbredde se vejforløb / Fra: 2133 Til: 3018 : Vejbredde se vejforløb. / Fra: 997 Til: 2133 : Vejbredde se vejforløb.

Københavns Kommunes vejfortegnelse



Vej nr.	Vejnavn	Station 0	Status	Længde	Areal	Vejbeskrivelse/Bemærkning
	Bane Stationering					
1017336010000	Tagensvej		Tagensvej (husnr. 83)	117	1601,73	
	0 - 0 37		Privat fællesvej			
	0 -37 117		Privat fællesvej			
1017338000000	Takkelloftvej			426		
	0 - 0 91		Offentlig sti			
1017340000000	Tartinisvej		Wagnersvej	209	1615,57	
	0 - 0 209		Privat fællesvej			
1017344000000	Teglbrændervej		Bisiddervej	102		
	0 - 0 102		Pr.fællesvej §2 stk1			
1017348000000	Teglgårdstræde		Sankt Peders Stræde	147	1021,65	
	0 - 0 131		Kommunevej			
	0 131 147		Kommunevej			
1017351000000	Tegholm Allé		Tegholmsgade	337	3936,16	
	0 - 0 337		Privat fællesvej			
1017355000000	Tegholm Tværvæg		Støberigade	169	5997,84	
	0 - 0 169		Privat fællesvej			
1017352000000	Tegholmsgade		Vasbygade	974	20074,14	
	0 - 0 400		Kommunevej			
	0 400 974		Privat fællesvej			
						Fra: 587 Til: 645 : Højre fortov grusbelagt med sporareal. / Fra: 400 Til: 587 : Højre fortov grusbelagt med sporareal. / Fra: 723 Til: 885 : Højre fortov grusbelagt med sporareal. / Fra: 645 Til: 723 : Højre fortov grusbelagt med sporareal.
1017356000000	Teglstrupvej		Emdrupvej	440	5192	
	0 - 0 440		Privat fællesvej			
0041093000000	Teglværksbroen		Støberigade	113		
	0 - 0 113		Privat fællesvej			

Københavns Kommunes vejfortegnelse



Vej nr.	Vejnavn	Station 0	Status	Længde	Areal	Vejbeskrivelse/Bemærkning
	Bane Stationering					
1017360000000	Teglværksgade		Jagtvej	393	6519,87	
	0 - 0 6		Privat fællesvej			
	0 - 6 160		Privat fællesvej			
	0 160 393		Privat fællesvej			
1017364000000	Telemarksgade		Sundholmsvej	195	2769	
	0 - 0 195		Kommunevej			
						Fra: 109 Til: 195 : Offentlig vej 23-05-08 / Fra: 9 Til: 109 : 190kvm. andet areal = privat fællesvej. Off. vej 15-03-07.
1017368000000	Terrasserne		Ruten	523	10977,77	
	0 - 0 523		Kommunevej			
						Fra: 17 Til: 523 : Vejbredder = 20,00m, samt en plads (busendestation).
1017372000000	Tersløsevej		Frederikssundsvej	591	5732,7	
	0 - 0 328		Privat fællesvej			
	0 328 455		Privat fællesvej			
	0 455 591		Privat fællesvej			
1017372020000	Tersløsevej		Halvcirkelformet vej og plads	109	925,41	
	0 - 0 109		Privat fællesvej			
1018820000000	Thad Jones Vej		Sluseholmen	174	1543,38	
	0 - 0 174		Privat fællesvej			
1017376000000	Theisvej		Dirchsvej	250	3372,5	
	0 - 0 250		Privat fællesvej			
						Fra: 0 Til: 248 : I arealet er medregnet et pladsareal på 892 kvm.
1017380000000	Theklavej		Glasvej	411	6415,71	
	0 - 0 411		Privat fællesvej			
1017388000000	Thingvalla Allé		Amagerbrogade	560	6098,4	
	0 - 0 345		Privat fællesvej			
	0 345 560		Privat fællesvej			
1017390000000	Thit Jensens Vej		Henrik Pontoppidans Vej	127		
	0 - 0 127		Kommunevej			

Københavns Kommunes vejfortegnelse



Vej nr.	Vejnavn Bane Stationering	Station 0 Status	Længde	Areal	Vejbeskrivelse/Bemærkning
1015664000000	Thomas Koppels Allé	Wagnersvej	428	4181,56	
	0 - 0 273	Privat fællesvej			
	0 273 428	Privat fællesvej			
					Fra: 5 Til: 273 : Pumpehusvej ændret 01-04-2008 Fra: 273 Til: 423 : Pumpehusvej ændret 01-04-2008
1015664020000	Thomas Koppels Allé	Thomas Koppels Allé	76	486	
	0 - 0 76	Privat fællesvej			
1015664030000	Thomas Koppels Allé	Kryds ved Husnr. 28	140		
	0 - 0 140	Privat fællesvej			
1015664040000	Thomas Koppels Allé	Sidevej ved Husnr. 22-24	58	411	
	0 - 0 58	Privat fællesvej			
1015664060000	Thomas Koppels Allé	Husnr. 28	174		
	0 - 0 174	Privat fællesvej			
1017392000000	Thomas Laubs Gade	Landskronagade	265	3988,25	
	0 - 0 265	Privat fællesvej			
1017396000000	Thoravej	Glasvej	426	5146,08	
	0 - 0 426	Privat fællesvej			
1017400000000	Thorsgade	Nørrebrogade	634	9586,08	
	0 - 0 167	Kommunevej			
	0 167 266	Kommunevej			
	0 266 634	Privat fællesvej			
1017400010000	Thorsgade	Thorsgade	55	360,25	
	0 - 0 55	Privat fællesvej			
1017404000000	Thorshavnsgade	Amager Boulevard	319	6080,14	
	0 - 0 252	Kommunevej			VEJBREDDE: Amager Boulevard-Vestmannagade 21.06m. Vestmannagade-Reykjaviksgade 18.83m. Reykjaviksgade-Njalsgade22.00m.
	0 252 319	Kommunevej			VEJBREDDE: Amager Boulevard-Vestmannagade 21.06m. Vestmannagade-Reykjaviksgade 18.83m. Reykjaviksgade-Njalsgade22.00m.
					Fra: 19 Til: 252 : Vejbredde se vejforløb.

Københavns Kommunes vejfortegnelse



Vej nr.	Vejnavn	Station 0	Status	Længde	Areal	Vejbeskrivelse/Bemærkning
	Bane Stationering					
1017408000000	Thorsmindevej		Vangsåvej	185	1750,1	
	0 - 0 185		Privat fællesvej			
1017412000000	Thorupgård Allé		Alekistevej	471	5294,04	
	0 - 0 471		Privat fællesvej			
						Fra: 417 Til: 472 : Samt en plads
1017416000000	Thorupsgade		Korsgade	122	1437,16	
	0 - 0 41		Kommunevej			
	0 -41 122		Kommunevej			
1017420000000	Thorvald Borgs Gade		Islands Brygge	214	2646,52	
	0 - 0 151		Privat fællesvej			
	0 151 192		Privat fællesvej			
	0 192 214		Privat fællesvej			
1017424000000	Thurebyholmvej		Svend Gønges Vej	245	2180,5	
	0 - 0 245		Privat fællesvej			
1017428000000	Thyrasgade		Gormsgade	124	1662,84	
	0 - 0 95		Privat fællesvej			
	0 -95 124		Kommunevej			
1017432000000	Thyregodsvej		Vigerslev Allé	231	3936,24	
	0 - 0 231		Privat fællesvej			
1017436000000	Thyvej		Sallingvej	394	3549,94	
	0 - 0 87		Privat fællesvej			
	0 -87 217		Privat fællesvej			
	0 217 394		Privat fællesvej			
1017440000000	Tibirkegade		Sjællandsgade	206	3232,14	
	0 - 0 105		Kommunevej			VEJBREDDE: I hver side af vejen er etca.4.40m. bredt areal af vejarealethegnet som forhaver.
	0 105 126		Kommunevej			VEJBREDDE: I hver side af vejen er etca.4.40m. bredt areal af vejarealethegnet som forhaver.
	0 126 206		Kommunevej			VEJBREDDE: I hver side af vejen er etca.4.40m. bredt areal af vejarealethegnet som forhaver.
						Fra: 11 Til: 106 : Vejbredde se vejforløb. Fra: 126 Til: 201 : Vejbredde se vejforløb.

Københavns Kommunes vejfortegnelse



Vej nr.	Vejnavn	Station 0	Længde	Areal	Vejbeskrivelse/Bemærkning
Bane	Stationering	Status			
1017443000000	Tietgensbroen	Bernstorffsgade	129	2541,3	
0	- 0 129	Kommunevej			
1017444000000	Tietgensgade	H. C. Andersens Boulevard	411	8864,2	
0	- 0 410	Kommunevej			VEJBREDDE: H.C.Andersens Boulevard-Bernstorffsgade 25.10m. Bernstorffsgade-Tietgensgade-Tietgensbroen 19.70m. Tietgensbroen-Kvægtorvsgade ca.18.60m.#)#)Excl. forsænket vej(Rewentlowsgade-Kvægtorvsgade) som er ca. 12.60m. bred,længden er inde Fra: 26 Til: 357 : + 67m cykelstribе ved H.C. Andersens Boulevard. / Fra: 357 Til: 411 : + 67m cykelstribе ved H.C. Andersens Boulevard.
1017444010000	Tietgensgade	Rewentlowsgade	161	1940,05	
0	- 0 161	Kommunevej			
1017444800000	Tietgensgade	Tietgensbro	596		
0	411 596	Kommunevej			
1017448000000	Tigergade	Store Kongensgade	82	774,3	
0	- 0 82	Kommunevej			
1017452000000	Tikøbgade	Lundtoftegade	130	1480,7	
0	- 0 130	Privat fællesvej			
1017464000000	Tingskiftevej	Svanemøllevej	220	4180	
0	- 0 220	Kommunevej			
1017468000000	Tingskrivervej	Birkedommervej	158	2635,44	
0	- 0 158	Privat fællesvej			
1017472000000	Tingvej	Amagerbrogade	739	12001,36	
0	- 0 739	Kommunevej			VEJBREDDE: Amagerbrogade-Sundholmsvej ca.11.00m.#) Sundholmsvej-Hørhusvej ca.12.44m. Hørhusvej-Peder Lykkes Vej 25.0m#)Desuden udlæg af private arealer tilvejens udvidelse til 20m. Fra: 291 Til: 722 : Vejbreddе se vejforløb. / Fra: 10 Til: 271 : Vejbreddе se vejforløb.
1017476000000	Tipsagervej	Tudskærvej	94	810,28	
0	- 0 94	Privat fællesvej			

Københavns Kommunes vejfortegnelse



Vej nr.	Vejnavn Bane Stationering	Station 0 Status	Længde	Areal	Vejbeskrivelse/Bemærkning
1017480000000	Tirsbækvej 0 - 0 292	Dronninglundvej Privat fællesvej	292	2689,32	
1017484000000	Titangade 0 - 0 262 0 262 452	Rådmandsgade Kommunevej Privat fællesvej	452	8285,16	
1017488000000	Tjærebyvej 0 - 0 150	Karlslundvej Privat fællesvej	150	1522,5	Fra: 7 Til: 150 : Arealet er incl. vendeplads
1017492000000	Tjæregade 0 - 0 185	Tømmergravsgade Privat fællesvej	185	2937,8	
1017496000000	Tjørnegade 0 - 0 108	Griffenfeldsgade Kommunevej	108	1185,84	
1017500000000	Tjørnelunds Allé 0 - 0 413	Landlystvej Privat fællesvej	413	3890,46	Fra: 10 Til: 242 : Spærring ved Lykkebovej
1017504000000	Tjørnerækken 0 - 0 98	Holmbladsgade Pr.fællesvej §2 stk1	98		
1017512000000	Todesgade 0 - 0 115	Baggesensgade Kommunevej	115	1316,75	
1017516000000	Toftagervej 0 - 0 436	Toften Privat fællesvej	436	4120,2	
1017520000000	Toftebakkevej 0 - 0 25 0 -25 69 0 -69 120	Rughavevej Kommunevej Kommunevej Kommunevej	120	1149,6	
1017524000000	Toftegårds Allé 0 - 0 476	Valby Langgade Kommunevej	476	10671,92	VEJBREDDE: Gammel Jernbanevej-jernbane- viadukten 36.00-25.10m. Jernbaneviaduk-ten- Toftegårds Plads 25.00m. Fra: 263 Til: 476 : Vejbredde se vejforløb.
1017528300000	Toftegårds Plads 0 - 0 153	Vigerslev Allé Kommunevej	153		

Københavns Kommunes vejfortegnelse



Vej nr.	Vejnavn	Station 0	Station 0	Længde	Areal	Vejbeskrivelse/Bemærkning
	Bane Stationering	Status				
1017528310000	Toftegårds Plads	Vigerslev Allé	93	6349		
	0 - 0 93	Kommunevej				Areal af plads og vej=6349 m2.
1017532000000	Toften	79m sv.f. Storegårdsvej	185	1330,15		
	0 - 0 20	Privat fællesvej				
	0 -20 47	Privat fællesvej				
	0 -47 79	Privat fællesvej				
	0 -79 185	Privat fællesvej				
1017536000000	Toftøjevej	Tyborøn Alle	627	7655,67		
	0 - 0 223	Privat fællesvej				
	0 223 252	Kommunevej				
	0 252 528	Privat fællesvej				
	0 528 627	Privat fællesvej				
						Fra: 223 Til: 252 : Private arealer er udlagt til vejens udvidelse til 18,83m.
1017536010000	Toftøjevej	Toftøjevej	58	651,92		
	0 - 0 58	Privat fællesvej				
						Fra: 6 Til: 59 : Vendeplads
1017540000000	Toldbodgade	Nyhavn	876	10731		
	0 - 0 876	Kommunevej				VEJBREDDE: Sankt Annæ Plads-ca.150m. modnordøst 15.00m. Herfra-ca.60m. mod nordøst 12.55m. Herfra-Frederiksgade 15.0mFrederiksgade-ca.150m. mod nordøst12.55m. Herfra-Amaliegade 15.00m.Udlæg til udvidelse til 15m. fra fleregrunde.
						Fra: 198 Til: 866 : Vejbredde se vejforløb.
1017547040000	Tom Kristensens vej	Tom Kristensens vej	145	500,99		
	0 - 0 145	Privat Fælles sti				
1017547000000	Tom Kristensens Vej	Ørestads Boulevard	297	3470		
	0 - 0 297	Privat fællesvej				
1017547020000	Tom Kristensens Vej	Tom Kristensens Vej	189	656,3		
	0 - 0 189	Privat Fælles sti				
1017547070000	Tom Kristensens Vej	Indkørselsvej ved husnr. 89	64	220		
	0 - 0 64	Privat fællesvej				

Københavns Kommunes vejfortegnelse



Vej nr.	Vejnavn	Station 0	Status	Længde	Areal	Vejbeskrivelse/Bemærkning
	Bane Stationering					
101754707A000	Tom Kristensens Vej		Indkørselsvej ved husnr. 75	34	102	
	0 - 0 34		Privat fællesvej			
101754707B000	Tom Kristensens Vej		Indkørselsvej ved husnr. 73	26	255	
	0 - 0 26		Privat fællesvej			
1017547090000	Tom Kristensens Vej		Indkørselsvej ved husnr. 151	98	221	
	0 - 0 98		Privat fællesvej			
101754709A000	Tom Kristensens Vej		Indkørselsvej ved husnr.	40	116	
	0 - 0 40		Privat fællesvej			
101754709B000	Tom Kristensens Vej		Indkørselsvej ved husnr. 133	37	110	
	0 - 0 37		Privat fællesvej			
1017548000000	Tomsgårdsvej		Frederikssundsvej	946	25830	
	0 - 0 946		Kommunevej			
	1 - 0 88		Kommunevej			
						VEJBREDDE : VEJBREDDE: Frederikssundsv.-Møntmesterv.32m. Møntmesterv.-Dortheav. 25.35m. Dor-theav.-Møllerloden 25m. Møllerloden-Frederiksborgv. 32.4m.
						VEJBREDDE : VEJBREDDE: Frederikssundsv.-Møntmesterv.32m. Møntmesterv.-Dortheav. 25.35m. Dor-theav.-Møllerloden 25m. Møllerloden-Frederiksborgv. 32.4m.
1017552000000	Tonemestervej		Orgelbyggervej	145	1871,95	
	0 - 0 145		Privat fællesvej			
1017560000000	Torben Oxes Allé		Englandsvej	81	753,3	
	0 - 0 81		Privat fællesvej			
1017556000000	Torbenfeldtvej		Næsbyholmvej	321	2821,59	
	0 - 0 321		Privat fællesvej			
1017564000000	Tordenskjoldsgade		Heibergsgade	304	3483,84	
	0 - 0 304		Kommunevej			
1017568000000	Torfavej		Thingvalla Allé	211	1960,19	
	0 - 0 211		Privat fællesvej			

Københavns Kommunes vejfortegnelse



Vej nr.	Vejnavn	Station 0	Station 0	Længde	Areal	Vejbeskrivelse/Bemærkning
	Bane Stationering	Status				
1017572000000	Tornebuskegade	Rosenborggade	94	676,8		
	0 - 0 94	Kommunevej				
1017576000000	Tornestykket	Hyltebjerg Allé	215	2500,45		
	0 - 0 215	Privat fællesvej				
1017580000000	Tornsangervej	Gransangervej	139	1160,65		
	0 - 0 139	Kommunevej				
						Fra: 10 Til: 126 : Private arealer er udlagt til vejensudvidelse til 18,83m.
1017588000000	Torpstien	Bellahøjvej	82			
	0 - 0 82	Pr.fællesvej §2 stk1				
1017592000000	Torvegade	Knippelsbro	728	22138,48		
	0 - 0 89	Kommunevej				VEJBREDDE: Knippelsbro-Strandgade 35.53mStrandgade-Overgaden neden Vandet 25.0-25.9m. Overgaden neden Vandet-Dronningengsgade 31.0-35.0m. Dronningengsgade-Christianshavns Voldgade 25.10m. Christianshavns Voldgade-Christmas MøllersPlads ca. 35.
	0 -89 522	Kommunevej				VEJBREDDE: Knippelsbro-Strandgade 35.53mStrandgade-Overgaden neden Vandet 25.0-25.9m. Overgaden neden Vandet-Dronningengsgade 31.0-35.0m. Dronningengsgade-Christianshavns Voldgade 25.10m. Christianshavns Voldgade-Christmas MøllersPlads ca. 35.
	0 522 728	Kommunevej				VEJBREDDE: Knippelsbro-Strandgade 35.53mStrandgade-Overgaden neden Vandet 25.0-25.9m. Overgaden neden Vandet-Dronningengsgade 31.0-35.0m. Dronningengsgade-Christianshavns Voldgade 25.10m. Christianshavns Voldgade-Christmas MøllersPlads ca. 35.
						Fra: 0 Til: 89 : Vejbredde se vejforløb. Fra: 89 Til: 522 : Vejbredde se vejforløb. Fra: 522 Til: 728 : Vejbredde se vejforløb.
1017596000000	Torvekanten	Torveporten	87	1110,12		
	0 - 0 87	Privat fællesvej				
1017600000000	Torveporten	Gammel Køge Landevej	189	4350,78		
	0 - 0 189	Kommunevej				
1017603300000	Tove Ditlevsens Plads	Frederiksstadsgade	21	1063		
	0 - 0 21	Kommunevej				
						Areal af plads=1063 m2.

Københavns Kommunes vejfortegnelse



Vej nr.	Vejnavn	Station 0	Længde	Areal	Vejbeskrivelse/Bemærkning
Bane	Stationering	Status			
1017604000000	Tovelillevej	Krimsvej	852	7821,36	
0	- 0	132	Privat fællesvej		
0	132	146	Privat fællesvej		
0	146	176	Kommunevej		
0	176	200	Kommunevej		
0	200	235	Privat fællesvej		
0	235	263	Privat fællesvej		
0	263	545	Privat fællesvej		
0	545	625	Privat fællesvej		
0	625	852	Privat fællesvej		
					Fra: 0 Til: 134 : Rabat medregnet i samlet areal.
					Fra: 146 Til: 158 : Rabat medregnet i samlet areal. / Fra: 171 Til: 363 : Rabat medregnet i samlet areal.
					Fra: 447 Til: 626 : Rabat medregnet i samlet areal.
					Fra: 643 Til: 848 : Rabat medregnet i samlet areal.
1017608000000	Tovværkgade	Amagerbrogade	79	749,71	
0	- 0	9	Kommunevej		
0	- 9	69	Kommunevej		
0	-69	79	Kommunevej		
					Fra: 9 Til: 69 : Ensrettet fra Reberbanegade
1017616000000	Tranehavevej	Enghavevej	457	9495,6	
0	- 0	457	Privat fællesvej		
1017620000000	Tranevej	Frederikssundsvej	279	3356,37	
0	- 0	279	Privat fællesvej		
0028703000000	Trangravsbroen	Grønlandske Handelsplads	79		
0	- 0	79	Offentlig sti		
0	- 0	79	Offentlig sti		
0028703020000	Trangravsbroen	Trangravsbroen station 40,78	24		
0	- 0	24	Offentlig sti		

Københavns Kommunes vejfortegnelse



Vej nr.	Vejnavn	Station 0	Status	Længde	Areal	Vejbeskrivelse/Bemærkning
1017624000000	Trappehøjen		Islevhusvej	89	1338,56	
	0	- 0	89	Kommunevej		Fra: 13 Til: 76 : Anlagt som busholdeplads.
1017628000000	Traps Allé		Christen Bergs Allé	286	3248,96	
	0	- 0	286	Privat fællesvej		
1017632000000	Trekløvervej		Gulkløvervej	146	1330,06	
	0	- 0	146	Privat fællesvej		
1017636000000	Trekronergade		Vigerslev Allé	1.142	16524,74	
	0	- 0	629	Kommunevej		VEJBREDDE: Vigerslev Alle-Bryggerivej18.83m. Bryggerivej-jernbanen 12.55m.Private arealer er udlagt til vejensudvidelse til 18.83m.Cykelstien er beliggende ved jernbanen iforlængelse af Strømmen.
	0	629	929	Kommunevej		VEJBREDDE: Vigerslev Alle-Bryggerivej18.83m. Bryggerivej-jernbanen 12.55m.Private arealer er udlagt til vejensudvidelse til 18.83m.Cykelstien er beliggende ved jernbanen iforlængelse af Strømmen.
	0	929	987	Kommunevej		VEJBREDDE: Vigerslev Alle-Bryggerivej18.83m. Bryggerivej-jernbanen 12.55m.Private arealer er udlagt til vejensudvidelse til 18.83m.Cykelstien er beliggende ved jernbanen iforlængelse af Strømmen.
	0	987	1.142	Kommunevej		VEJBREDDE: Vigerslev Alle-Bryggerivej18.83m. Bryggerivej-jernbanen 12.55m.Private arealer er udlagt til vejensudvidelse til 18.83m.Cykelstien er beliggende ved jernbanen iforlængelse af Strømmen. Fra: 18 Til: 58 : Vejbrede se vejforløb.I samlet areal indgår et areal mellem Trekronergade og Valbygårdsvej. Fra: 629 Til: 929 : Vejbrede se vejforløb. Fra: 929 Til: 987 : Vejbrede se vejforløb. Fra: 987 Til: 1142 : Vejbrede se vejforløb.
1017640000000	Trepkasgade		Ryesgade	123	1515,36	
	0	- 0	123	Kommunevej		
1017644000000	Trianglen		Østerbrogade	98	3542,7	
	0	- 0	98	Kommunevej		
1017644010000	Trianglen		Østerbrogade	88	1181,84	
	0	- 0	88	Kommunevej		

Københavns Kommunes vejfortegnelse



Vej nr.	Vejnavn	Station 0	Status	Længde	Areal	Vejbeskrivelse/Bemærkning
	Bane Stationering					
1017648000000	Trojavej		Delosvej	66	549,78	
	0 - 0 66		Privat fællesvej			
1017652000000	Trommesalen		Vesterbrogade	139	2299,06	
	0 - 0 139		Kommunevej			
						Fra: 24 Til: 130 : Bydele: Lige husnr = Indre by, ulige husnr. = Vesterbro/ Kgs. Enghave
1017660300000	Trondhjems Plads		Østbanegade	56	1419	
	0 - 0 56		Kommunevej			
						Areal af plads med vej=1419 m2.
1017660310000	Trondhjems Plads		Østbanegade	56		
	0 - 0 56		Kommunevej			
1017660320000	Trondhjems Plads		Østbanegade	56		
	0 - 0 56		Kommunevej			
1017656000000	Trondhjemsgade		Bergensgade	244	4216,32	
	0 - 0 244		Kommunevej			
1017664000000	Tryggevældevej		Jyllingevej	1.570	15538,6	
	0 - 0 25		Privat fællesvej			
	0 -25 510		Privat fællesvej			
	0 510 536		Privat fællesvej			
	0 536 668		Privat fællesvej			
	0 668 926		Privat fællesvej			
	0 926 1.570		Privat fællesvej			
1017676000000	Trøjborggade		Vesterfælledvej	89	1295,84	
	0 - 0 89		Kommunevej			
						Fra: 7 Til: 90 : Forhaver + andet areal = 377kvm. er privat fællesvejOff. vej 09-10-06.
1017680000000	Tschernings Allé		ca.35m nord f. Ansgar Allé	156	1762,8	
	0 - 0 42		Privat fællesvej			
	0 -42 120		Privat fællesvej			
	0 120 156		Privat fællesvej			

Københavns Kommunes vejfortegnelse



Vej nr.	Vejnavn	Station 0	Status	Længde	Areal	Vejbeskrivelse/Bemærkning
	Bane Stationering					
1017684000000	Tuborgvej		Strandvejen	878	24627,9	
	0 - 0 878		Kommunevej			VEJBREDDE: Strandv.-Gentofte komm.gr.25.1m. Gentofte komm.gr.-BispebjergParkalle 25.1-ca.34.0m. Bispebjerg Park-alle-Bispebjergv. 25.0m. Bispebjergv.-Peter Rørdams V. 28.5m. Peter Rørdams V.-Frederiksborgv. 32.0-ca.34. Underjernbaneviadukten d
						Fra: 21 Til: 882 : Vejbredden se vejforløb.
1017684010000	Tuborgvej		Sidevej til	90	1539,9	
	0 - 0 90		Privat fællesvej			
						Fra: 13 Til: 90 : I samlet areal indgår en vendeplads.
1017684020000	Tuborgvej		Sidevej til Tuborgvej	94	600,66	
	0 - 0 94		Pr.fællesvej §2 stk1			
						Fra: 14 Til: 92 : Vejbredden : 5,5 - 7m + en vendeplads
1017684030000	Tuborgvej		Tuborgvej (of. Bispebjergvej)	313	1527,44	
	0 - 0 313		Privat fællesvej			
1017684040000	Tuborgvej		Sidevej v. f. Emdrup St.	2.195	595,12	
	0 2.109 2.195		Kommunevej			
1017684800000	Tuborgvej		Gentofte Kommunegrænse	2.562		
	0 878 2.562		Kommunevej			
	1 878 2.562		Kommunevej			
1017686000000	Tudsemindevej		Rundkørsle ved Hammelstrupvej	1.108	3847,97	
	0 - 0 400		Privat fællesvej			
	0 400 1.108		Offentlig sti			
101768601A000	Tudsemindevej		Tudsemindevej sidevej 1	145		
	0 - 0 145		Kommunevej			
1017688000000	Tudskærvej		Vendeplads syd for Tipsagervej	581	4990,79	
	0 - 0 296		Privat fællesvej			
	0 296 581		Privat fællesvej			
						Fra: 0 Til: 296 : Vendeplads

Københavns Kommunes vejfortegnelse



Vej nr.	Vejnavn	Station 0	Status	Længde	Areal	Vejbeskrivelse/Bemærkning
	Bane Stationering					
1017692000000	Tuelandsvej		Stenlandsvej	319	2969,89	
	0 - 0 154		Privat fællesvej			
	0 154 319		Privat fællesvej			
1017696000000	Tulipanvej		Primulavej	415	3979,85	
	0 - 0 211		Privat fællesvej			
	0 211 297		Privat fællesvej			
	0 297 337		Privat fællesvej			
	0 337 415		Privat fællesvej			
1017700000000	Tullingsgade		Gammel Kongevej	144	1749,6	
	0 - 0 76		Kommunevej			
	0 -76 144		Kommunevej			
1017700010000	Tullingsgade		Knæk i Tullingsgade	20	230	
	0 - 0 20		Kommunevej			
1017704000000	Tunet		Islevhusvej	88	689,92	
	0 - 0 88		Privat fællesvej			
1017708000000	Turesensgade		Nørre Farimagsgade	234	3063,06	
	0 - 0 124		Kommunevej			
	0 124 234		Kommunevej			
1017712000000	Tustrupvej		Katrinédalsvej	127	1637,03	
	0 - 0 127		Privat fællesvej			
1017716000000	Tuxensvej		Frederikssundsvej	405	4118,85	
	0 - 0 106		Privat fællesvej			
	0 106 362		Privat fællesvej			
	0 362 405		Privat fællesvej			
1017724000000	Tværagervej		Sundbyvestervej	125	1786,25	
	0 - 0 125		Privat fællesvej			
						Fra: 3 Til: 125 : Af det samlede areal er 322 kvm. pladsareal ved Sundbyvestervej, fordelt med 264 kvm. kørebane og 58 kvm. fortovej.
1017732000000	Tybjergvej		Selsøvej	1.025	10045	
	0 - 0 291		Privat fællesvej			
	0 291 1.025		Privat fællesvej			

Københavns Kommunes vejfortegnelse



Vej nr.	Vejnavn Bane Stationering	Station 0 Status	Længde	Areal	Vejbeskrivelse/Bemærkning
1017732010000	Tybjergvej 0 - 0 26	Sidevej til husnr. 97B Privat fællesvej	26		
1017732030000	Tybjergvej 0 - 0 26	Sidevej til husnr. 111B Privat fællesvej	26	73,06	
1017736000000	Tyborøn Allé 0 - 0 588 0 588 1.026	Hyltebjerg Allé Privat fællesvej Privat fællesvej	1.026	15205,32	
1017740000000	Tycho Brahes Allé 0 - 0 38 0 -38 439	Amagerbrogade Kommunevej Privat fællesvej	439	7550,8	
1017744000000	Tyge Krabbes Vej 0 - 0 242	Otto Ruds Vej Privat fællesvej	242	2219,14	
1017748000000	Tyrolsgade 0 - 0 221	Amagerbrogade Kommunevej	221	2484,04	
					Fra: 50 Til: 76 : Off. vej 13-09-06. / Fra: 76 Til: 188 : Off. vej 13-09-06. / Fra: 188 Til: 219 : Off. vej 13-09-06. / Fra: 10 Til: 50 : Off. vej 13-09-06
1017752000000	Tyttebærvej 0 106 149	Hillerødgade Privat fællesvej	149	296,51	
1017756000000	Tøjhusgade 0 - 0 166	Rigsdagsgården Kommunevej	166	2194,52	
1017764000000	Tølløsevej 0 - 0 714 0 714 1.014 0 1.014 1.200	Frederikssundsvej Privat fællesvej Privat fællesvej Privat fællesvej	1.200	13704	
1017764010000	Tølløsevej 0 - 0 45	Sidevej til Lindholmvej Privat fællesvej	45	707,85	
					Fra: 6 Til: 40 : I samlet areal indgår et pladsareal = 368kvm. Blind vej.
1017768000000	Tømmergravsgade 0 - 0 503	Skibbroen Privat fællesvej	503	9074,12	
					Fra: 0 Til: 77 : Vejbredden er ca. 21,00m.

Københavns Kommunes vejfortegnelse



Vej nr.	Vejnavn	Station 0	Status	Længde	Areal	Vejbeskrivelse/Bemærkning
	Bane Stationering					
1017768020000	Tømmergravsgade		Husnr. 4	273	1202	
	0 - 0 72		Privat fællesvej			
	0 -72 273		Privat fællesvej			
1017772000000	Tømrergade		Smedegade	111	851,37	
	0 - 0 111		Kommunevej			
						Fra: 7 Til: 98 : Private arealer er fra enkelte grunde udlagt til vejens udvidelse 36,6 m ² udskilt som offentligvej fra matrikler (36ck og 36ci) nr.3-7.
1017776000000	Tøndebindervej		Bisiddervej	102		
	0 - 0 102		Pr.fællesvej §2 stk1			
1017780000000	Tøndergade		Sundevedsgade	188	2184,56	
	0 - 0 188		Kommunevej			
						Fra: 6 Til: 179 : Vejbredde fra 12.50m - 18.83m.
1017784000000	Tønnesvej		Wibrandsvej	688	6460,32	
	0 - 0 299		Privat fællesvej			
	0 299 338		Privat fællesvej			
	0 338 409		Privat fællesvej			
	0 409 688		Privat fællesvej			
1017792000000	Tårnholmsvej		Lilliendalsvej	152	1731,28	
	0 - 0 152		Privat fællesvej			
1017796000000	Tårnhusstræde		Ruten	538		
	0 - 0 538		Pr.fællesvej §2 stk1			
1017800000000	Tåsingegade		Østerbrogade	729	13202,19	
	0 - 0 572		Privat fællesvej			
	0 572 729		Privat fællesvej			
1017804000000	Tåstrupvej		Husumvej	136	1229,44	
	0 - 0 136		Privat fællesvej			
1017808000000	Udbygade		Sjællandsgade	182	2513,42	
	0 - 0 182		Kommunevej			
						Fra: 10 Til: 131 : Vejbredde: 14,00m - 18,00m. / Fra: 131 Til: 172 : Off.vej 06-06-06

Københavns Kommunes vejfortegnelse



Vej nr.	Vejnavn Bane Stationering	Station 0 Status	Længde	Areal	Vejbeskrivelse/Bemærkning
1017812000000	Uffesgade 0 - 0 60	Nørrebrogade Pr.fællesvej §2 stk1	60		
1017816000000	Uggerløsevej 0 - 0 196	Veksøvej Privat fællesvej	196	1869,84	
1017820000000	Uglevej 0 - 0 149	Frederikssundsvej Privat fællesvej	149	1829,72	Fra: 13 Til: 140 : Af arealet er 698 kvm forhaveareal i 5,5m bredde (rabat) beliggende mellem kørebane og fortov.
1017824000000	Ullerupgade 0 - 0 85	Flensborggade Kommunevej	85	1049,75	
1017828000000	Ulrik Birchs Allé 0 - 0 55 0 -55 139 0 139 489 0 489 575	Amagerbrogade Privat fællesvej Privat fællesvej Privat fællesvej Privat fællesvej	575	6210	Fra: 14 Til: 55 : I arealet er medregnet forhaveareal (rabatter) på 254 kvm. (41 x 2 x 3,1) Fra: 55 Til: 139 : I arealet er medregnet forhaveareal(rabat) på 260 kvm. (84 x 3,1) Fra: 139 Til: 489 : Hertil kommer en plads mellem Ulrik Birchs Allé og Højdevangs Allé
1017828010000	Ulrik Birchs Allé 0 - 0 60	S.f. Ulrik Birchs Allé Privat fællesvej	60	2350,2	Fra: 5 Til: 55 : I samlet areal er medregnet en plads = 1650kvm. + en sti langs pladsen = 200kvm.
1017828020000	Ulrik Birchs Allé 0 - 0 66	Ulrik Birchs Allé Privat Fælles sti	66	206	stiforbindelse
1017832000000	Ulriksdalvej 0 - 0 173	Roskildevej Privat fællesvej	179	1551,93	
1017840000000	Ulvefodvej 0 - 0 132	Følfodvej Privat fællesvej	132	671,88	

Københavns Kommunes vejfortegnelse



Vej nr.	Vejnavn	Station 0	Station 0	Længde	Areal	Vejbeskrivelse/Bemærkning
	Bane Stationering	Status				
1017844000000	Under Elmene		Svinget	183	2166,72	
	0 - 0 183		Kommunevej			
						Fra: 6 Til: 44 : Heraf udgør det 15,75m brede midterareal =529 kvm.Off. vej 13-09-06 / Fra: 63 Til: 183 : Heraf udgør det 15,75m brede midterareal =1730 kvm.Off. vej 13-09-06.
1017848000000	Ungarnsgade		Holmbladsgade	491	8960,75	
	0 - 0 126		Privat fællesvej			
	0 126 295		Privat fællesvej			
	0 295 491		Privat fællesvej			
1017848020000	Ungarnsgade		Ungarnsgade	29		
	0 - 0 29		Privat fællesvej			
1017852000000	Universitetsparken		Borgmester Jensens Allé	306	6998,22	
	0 - 0 70		Kommunevej			VEJBREDDE: Borgmester Jensens Alle-NørreAlle ca. 23.00m.(nordlige fortov er ikkemedregnet da det ligger bag matrikel-linien). Nørre Alle-Jagtvej ca. 30.00m.
	0 -70 306		Kommunevej			VEJBREDDE: Borgmester Jensens Alle-NørreAlle ca. 23.00m.(nordlige fortov er ikkemedregnet da det ligger bag matrikel-linien). Nørre Alle-Jagtvej ca. 30.00m.
	1 - 0 70		Kommunevej			VEJBREDDE: Borgmester Jensens Alle-NørreAlle ca. 23.00m.(nordlige fortov er ikkemedregnet da det ligger bag matrikel-linien). Nørre Alle-Jagtvej ca. 30.00m.
	1 -70 306		Kommunevej			VEJBREDDE: Borgmester Jensens Alle-NørreAlle ca. 23.00m.(nordlige fortov er ikkemedregnet da det ligger bag matrikel-linien). Nørre Alle-Jagtvej ca. 30.00m.
						Fra: 12 Til: 51 : Vejbredden se vejforløb. Fra: 89 Til: 289 : Vejbredden se vejforløb. Fra: 12 Til: 51 : Vejbredden se vejforløb. Fra: 89 Til: 289 : Vejbredden se vejforløb.
1017856000000	Uplandsgade		Amagerbrogade	1.376	26138	
	0 - 0 178		Kommunevej			
	0 178 379		Kommunevej			
	0 379 415		Kommunevej			
	0 415 1.376		Kommunevej			

Københavns Kommunes vejfortegnelse



Vej nr.	Vejnavn	Station 0	Status	Længde	Areal	Vejbeskrivelse/Bemærkning
	Bane Stationering					
1017860000000	Upsalagade		Stockholmsgade	401	7614,99	
	0 - 0 401		Kommunevej			VEJBREDDE: Malmøgade-ca.45m. nordøst for Malmøgade 18.83m. Herfra-Hjalmar Brantings Plads(d.v.s. langs Holmens Kirke-gård) 22.00m.
1017864000000	Uralvej		Hindustanvej	114	1039,68	
	0 - 0 114		Privat fællesvej			
1017868000000	Urbansgade		Jacob Erlandsens Gade	84	1328,88	
	0 - 0 84		Kommunevej			
1017870000000	Urmagerstien		Englandsvej	144	2335,68	
	0 - 0 45		Privat fællesvej			
	0 -45 144		Privat fællesvej			
						Fra: 12 Til: 45 : Vejbredder: 12,80m - 13,50m
1017872000000	Urtehaven		Nøddehaven	1.152	14146,56	
	0 - 0 830		Privat fællesvej			VEJBREDDE: Stakhaven-ca.130m. mod sydca. 14.00m. Herfra-Vigerslevvej 10.0m.Private arealer er udlagt til vejensudvidelse til 18.83m.
	0 830 1.152		Kommunevej			VEJBREDDE: Stakhaven-ca.130m. mod sydca. 14.00m. Herfra-Vigerslevvej 10.0m.Private arealer er udlagt til vejensudvidelse til 18.83m.
						Fra: 770 Til: 830 : Arealet er incl. 870 kvm. pladsareal ved Stakhaven. Fra: 830 Til: 1140 : Vejbredder se vejforløb.
1017880300000	Utterslev Torv		Utterslevvej/Rentemestervej	345		
	0 - 0 331		Kommunevej			VEJLÆNGDE: Utterslevvej-Rådvalsvej 135m.I forlængelse af Skoleholdervej 104m.I forlængelse af Sokkelundsvej 93m.
						Fra: 0 Til: 331 : Vejlængde se vejforløb.
1017884000000	Utterslevvej		Frederikssundsvej	365	6230,55	
	0 - 0 365		Kommunevej			VEJBREDDE: Hareskovvej-ca.100m. modnordøst 23.60-18.83m. Herfra-UtterslevTorv 18.83m.
						Fra: 118 Til: 372 : Vejbredder se vejforløb.
1010708000000	V.A. Borgens Vej		Bavnehøj Allé	75	1071,75	
	0 - 0 75		Privat fællesvej			
1017896000000	Valborg Allé		Horsekildevej	186	3145,26	
	0 - 0 186		Privat fællesvej			

Københavns Kommunes vejfortegnelse



Vej nr.	Vejnavn	Station 0	Status	Længde	Areal	Vejbeskrivelse/Bemærkning
Bane	Stationering					
1017908000000	Valby Kirkevej		Gammel Jernbanevej	93	850,02	
0	- 0	93	Privat fællesvej			
1017912000000	Valby Langgade		Pile Allé	3.242	72491,12	
0	- 0	441	Kommunevej			VEJBREDDE: Pile Alle-Skoubogårds Alle21.9m Skoubogårds Alle-Sdr.Fasanvej16.45-19.42m. Sdr. Fasanvej-Skolegade 14-20m Skolegade-Horsekildevej 18.5-19m.Horsekildevej-Skellet 25m Skellet-Vigerslevvej 25.1m Vigerslevvej-Roskildevej18-20m. Udlæg ti
0	441	668	Kommunevej			VEJBREDDE: Pile Alle-Skoubogårds Alle21.9m Skoubogårds Alle-Sdr.Fasanvej16.45-19.42m. Sdr. Fasanvej-Skolegade 14-20m Skolegade-Horsekildevej 18.5-19m.Horsekildevej-Skellet 25m Skellet-Vigerslevvej 25.1m Vigerslevvej-Roskildevej18-20m. Udlæg ti
0	668	1.234	Kommunevej			VEJBREDDE: Pile Alle-Skoubogårds Alle21.9m Skoubogårds Alle-Sdr.Fasanvej16.45-19.42m. Sdr. Fasanvej-Skolegade 14-20m Skolegade-Horsekildevej 18.5-19m.Horsekildevej-Skellet 25m Skellet-Vigerslevvej 25.1m Vigerslevvej-Roskildevej18-20m. Udlæg ti
0	1.234	3.242	Kommunevej			VEJBREDDE: Pile Alle-Skoubogårds Alle21.9m Skoubogårds Alle-Sdr.Fasanvej16.45-19.42m. Sdr. Fasanvej-Skolegade 14-20m Skolegade-Horsekildevej 18.5-19m.Horsekildevej-Skellet 25m Skellet-Vigerslevvej 25.1m Vigerslevvej-Roskildevej18-20m. Udlæg ti
						Fra: 441 Til: 668 : Vejbredde se vejforløb. Fra: 668 Til: 852 : Vejbredde se vejforløb. / Fra: 852 Til: 1234 : Vejbredde se vejforløb Fra: 1234 Til: 2642 : Vejbredde se vejforløb. / Fra: 2676 Til: 3224 : Vejbredde se vejforløb
1017912010000	Valby Langgade		Valby Langgade (husnr. 117)	142	1892,86	
0	- 0	142	Privat fællesvej			Fra: 13 Til: 142 : Parallelt med indkørselsvej løber sti mod viadukt under banen.
1017912030000	Valby Langgade		Sidevej til Valby Langgade	63	252	
0	- 0	63	Privat fællesvej			
1017916000000	Valby Tingsted		Valby Langgade	146	2963,8	
0	- 0	70	Kommunevej			
0	-70	146	Kommunevej			Fra: 9 Til: 135 : Vejbredde: 12,80m - 45,00m.I samlet areal er medregnet lokalbane til Skolegade.

Københavns Kommunes vejfortegnelse



Vej nr.	Vejnavn			Station 0	Længde	Areal	Vejbekrivelse/Bemærkning
	Bane	Stationering	Status				
1017916020000	Valby Tingsted			Lokalkørebane bag Tingstedet	46		
	0	- 0	46	Kommunevej			Fra: 9 Til: 46 : Arealet er medregnet i Valby Tingsted sidevejs nr. 0.
1017918000000	Valby Torvegade			Skolegade	153	2194,02	
	0	- 0	153	Privat fællesvej			
1017900000000	Valbygårdsvej			Vigerslev Allé	743	9495,54	
	0	- 0	568	Privat fællesvej			
	0	568	713	Privat fællesvej			
	0	713	743	Privat fællesvej			Fra: 568 Til: 713 : I arealet er medregnet 709 kvm. beplantet areal samt P- arealer.
1017920000000	Valdemar Holmers Gade			Haraldsgade	282	1911,96	
	0	- 0	166	Privat fællesvej			
	0	166	187	Privat fællesvej			
	0	187	282	Privat fællesvej			
1017924000000	Valdemarsgade			Vesterbrogade	759	9070,05	
	0	- 0	282	Kommunevej			Private arealer beliggende mellem det off. vejareal og bygningerne ved gadestrækningen udlagt som fortov.
	0	282	376	Kommunevej			Private arealer beliggende mellem det off. vejareal og bygningerne ved gadestrækningen udlagt som fortov.
	0	376	483	Kommunevej			Private arealer beliggende mellem det off. vejareal og bygningerne ved gadestrækningen udlagt som fortov.
	0	483	602	Kommunevej			Private arealer beliggende mellem det off. vejareal og bygningerne ved gadestrækningen udlagt som fortov.
	0	602	759	Kommunevej			Private arealer beliggende mellem det off. vejareal og bygningerne ved gadestrækningen udlagt som fortov.
							Fra: 9 Til: 268 : Off. vej 06-06-06 Fra: 282 Til: 376 : Vejbrede : 12,55m - ca 15,00m. Se vejforløb. Fra: 376 Til: 472 : Vejbrede : 12,55m - ca 15,00m. Se vejforløb. Fra: 493 Til: 592 : Vejbrede : 12,55m - ca. 15,00m. Se vejforløb. Fra: 612 Til: 749 : Se vejforløb.

Københavns Kommunes vejfortegnelse



Vej nr.	Vejnavn Bane Stationering	Station 0 Status	Længde	Areal	Vejbeskrivelse/Bemærkning
1017932000000	Valgårdsvej	Vigerslev Allé	154	1786,4	
	0 - 0 57	Kommunevej			
	0 -57 154	Privat fællesvej			
1017936000000	Valhalsgade	Tagensvej	85	1224	
	0 - 0 85	Kommunevej			
1017940000000	Valhøjvej	Valby Langgade	212	1958,88	
	0 - 0 200	Privat fællesvej			
	0 200 212	Privat fællesvej			
1017944000000	Valkendorfsgade	Købmagergade	274	2372,84	
	0 - 0 114	Kommunevej			
	0 114 274	Kommunevej			
					Fra: 7 Til: 114 : Vejbredde fra 7.70m - 11.70m. Fra: 124 Til: 267 : Vejbredde fra 7.70m - 11.70m.
1017948000000	Valkyriegade	Haraldsgade	255	4329,9	
	0 - 0 255	Privat fællesvej			
1017952000000	Vallekildevej	Bjernedevej	331	3210,7	
	0 - 0 331	Privat fællesvej			
1017956000000	Valløvej	Brønshøjvej	610	7423,7	
	0 - 0 239	Privat fællesvej			
	0 239 443	Privat fællesvej			
	0 443 610	Privat fællesvej			
					Fra: 239 Til: 443 : Samt en plads
1017960000000	Valmuevej	Fussingvej	147	1340,64	
	0 - 0 147	Privat fællesvej			
1017964000000	Valnøddevej	Hillerødgade	234		
	0 - 0 150	Privat fællesvej			
	0 150 234	Privat fællesvej			
1017968000000	Vandkunsten	Rådhusstræde	71	1633,71	
	0 - 0 71	Kommunevej			
					Fra: 4 Til: 71 : Vejbredde fra 20,00m - 25,00m.

Københavns Kommunes vejfortegnelse



Vej nr.	Vejnavn Bane Stationering	Station 0 Status	Længde	Areal	Vejbeskrivelse/Bemærkning
1017970000000	Vandværksviadukten 0 - 0 73	Hammerichsgade Kommunevej	73	862,86	Fra: 12 Til: 48 : Vejbredden er ca. 26,00m.
1017972000000	Vangehusvej 0 - 0 317	Strandvejen Kommunevej	317	5094,19	
1017976000000	Vangs Allé 0 - 0 167	Lykkebovej Privat fællesvej	167	1559,78	
1017980000000	Vangsåvej 0 - 0 137	Jyllingevej Privat fællesvej	137	1169,98	
1017984000000	Vanløse Allé 0 - 0 378 0 378 456 0 456 619 0 619 910 0 910 915 0 915 1.115	Sallingvej Privat fællesvej Privat fællesvej Privat fællesvej Privat fællesvej Kommunevej Kommunevej	1.115	17349,4	VEJBREDDE: Fra 20.40-ca.29.00mDesuden udlæg af private arealer. VEJBREDDE: Fra 20.40-ca.29.00mDesuden udlæg af private arealer. VEJBREDDE: Fra 20.40-ca.29.00mDesuden udlæg af private arealer. VEJBREDDE: Fra 20.40-ca.29.00mDesuden udlæg af private arealer. VEJBREDDE: Fra 20.40-ca.29.00mDesuden udlæg af private arealer. VEJBREDDE: Fra 20.40-ca.29.00mDesuden udlæg af private arealer. Fra: 919 Til: 1105 : Vejbredde se vejforløb.
1017988000000	Vanløse Byvej 0 - 0 599	Ålekistevej Kommunevej	599	6583,01	VEJBREDDE: Ålekistevej-55m mod v. 12.50m.Herfra-Tyborøn Alle 10.75m. Tyborøn Alle-Toftøjevej 11.75mVed begge sider af vejen er udlagtarealer til vejens udvidelse til 19.415m Fra: 12 Til: 593 : Vejbredde se vejforløb.
1017994400000	Vanløse Torv 0 - 0 61	Forplads til Metro Station Vanløse Kommunevej	61	1670,18	
1017992000000	Vanløsehøj 0 120 182	Dragsholmvej Privat fællesvej	182	711,62	Fra: 120 Til: 191 : Af arealet er 217 kvm. " Andet areal " (græs)

Københavns Kommunes vejfortegnelse



Vej nr.	Vejnavn Bane Stationering	Station 0 Status	Længde	Areal	Vejbeskrivelse/Bemærkning
1017996000000	Vardegade 0 - 0 274	Århusgade Kommunevej	274	4340,16	Fra: 10 Til: 120 : Off.vej 03-08-06. / Fra: 142 Til: 265 : Off. vej 03-08-06.
1018008000000	Vasbygade 0 - 0 1.426 1 - 0 1.426	Kalvebod Brygge Kommunevej Kommunevej	1.426	45817,38	Fra: 0 Til: 1426 : Vejbredden : 25,10m - 39,00m. Fra: 0 Til: 1426 : Vejbredden : 25,10m - 39,00m.
1018008020000	Vasbygade 0 - 0 23	Vasbygade Privat fællesvej	261	3069,36	Fra: 12 Til: 262 : Privat fællesvej 09-07-09
1018008040000	Vasbygade 0 - 6 304	Vasbygade Privat fællesvej	304		
1018016000000	Vatnavvej 0 - 0 167 0 167 199 0 199 340 0 340 374	Peder Lykkes Vej Privat fællesvej Privat fællesvej Privat fællesvej Privat fællesvej	374	3261,28	
1018024000000	Ved Amagerbanen 0 - 0 721	Prags Boulevard Privat fællesvej	721	7116,27	Fra: 9 Til: 721 : Tværprofil varierer,spec. fortov.
1018024010000	Ved Amagerbanen 0 - 0 87	Ved Amagerbanen Privat fællesvej	112	1056,16	Fra: 5 Til: 87 : Gennemkørselsmulighed til Amager Strandvej. Vejudlæg findes på de første 87 m.
1018028000000	Ved Amagerport 0 - 0 228	Amagerbrogade Kommunevej	228	3634,32	Fra: 20 Til: 219 : Østligste 6,33m brede del af vejarealet er hegnet som forhaver = 1241 kvm. Arealet er privat fællesvejOff. vej 19-12-06.
1018032000000	Ved Bellahøj Nord 0 - 0 390	Frederikssundsvej Privat fællesvej	390	2925	

Københavns Kommunes vejfortegnelse



Vej nr.	Vejnavn	Station 0	Status	Længde	Areal	Vejbeskrivelse/Bemærkning
	Bane Stationering					
1018034000000	Ved Bellahøj Syd			497		
	0 - 0 497		Privat fællesvej			
1018044000000	Ved Damhussøen		Damstien	685	6747,25	
	0 - 0 310		Privat fællesvej			
	0 310 685		Privat fællesvej			
1018046000000	Ved Eltham		Strandvejen	30	99,9	
	0 - 0 30		Privat fællesvej			
						Fra: 15 Til: 25 : Strækningen grænser til Gentofte kommune.
1018048000000	Ved Glyptoteket		Tietgensgade	164	2674,84	
	0 - 0 164		Kommunevej			
1018056000000	Ved Hegnet		A.L.Drewsens Vej	36	245,88	
	0 - 0 36		Kommunevej			
						Fra: 8 Til: 36 : Off.vej 25-01-07
1018060000000	Ved Kanalen		Langebrogade/Overg. o. Vandet	66	610,48	
	0 - 0 66		Kommunevej			
						Fra: 43 Til: 99 : Offentlig vej 06-01-2009
1018062000000	Ved Kastrupfortet		Svend Vonveds Vej	381	2236,47	
	0 - 0 381		Privat fællesvej			
1018064000000	Ved Kildevældskirken			62		
	0 - 0 62		Privat fællesvej			
1018068000000	Ved Klosteret		Jagtvej	176	2810,72	
	0 - 0 176		Privat fællesvej			
						Fra: 19 Til: 175 : I arealet er medregnet to beplantningsbælter på ialt 1586 kvm. = (4,0 + 6,156) x 156
1018072000000	Ved Kløvermarken		Store Møllevej	96	1001,28	
	0 - 0 96		Kommunevej			
						Fra: 6 Til: 84 : Forhaverne udfor husnr.2- 12 = 468 kvm. er privat fællesvej.Off. vej 03-08-06.
1018070000000	Ved Kongeporten		Kastellet	263	702,21	
	0 175 263		Kommunevej			

Københavns Kommunes vejfortegnelse



Vej nr.	Vejnavn Bane Stationering	Station 0 Status	Længde	Areal	Vejbeskrivelse/Bemærkning
1018076000000	Ved Langebro 0 - 0 212	Islands Brygge Kommunevej	212	3107,92	Fra: 35 Til: 202 : Vejbredde : 14,00m-16,30m samt to anlæg.
1018080000000	Ved Linden 0 - 0 173	Amager Fælledvej Kommunevej	173	2783,57	Fra: 11 Til: 48 : Langs begge sider er 6,29m brede arealer hegnet som forhaver = 341 kvm. Arealet er privat fællesvej. Off. vej 19-12-06. / Fra: 68 Til: 163 : Et pladsareal = 496kvm. +6,2m brede arealer på begge sider, hegnet som forhaver = 1026kvm. Arealerne er privat fællesvej. Off. vej 19-12-06
1018084000000	Ved Mønten 0 - 0 132	Ved Stadsgraven Kommunevej	132	1239,48	Fra: 9 Til: 49 : Off.vej 06-02-07 / Fra: 49 Til: 123 : 313kvm. er udlagt som forhaver i den nordlige side af vejen. Arealet er privat fællesvej. Off. vej 06-02-07.
1018086000000	Ved Norgesporten 0 -68 171	Langelinie Kommunevej	171	1090,98	
1018087000000	Ved Ovnhallen 0 - 0 166	Valby Langgade Privat fællesvej	168	3714,48	
1018087010000	Ved Ovnhallen 0 - 0 62	Ved Ovnhallen Privat fællesvej	62	539,4	
1018088000000	Ved Skansen 0 - 0 64	Store Møllevej Kommunevej	64	566,4	Fra: 8 Til: 54 : Forhaver udfor husnr. 1- 5 = 291kvm. er privat fællesvej. Off. vej 03-08-06.
1018090000000	Ved Slusen 0 - 0 639	Artillerivej Privat fællesvej	766	4021,5	
1018092010000	Ved sporsløjfen 0 - 0 44	Offentligt areal med cykel-Parkering Kommunevej	44	1859,59	
1018092000000	Ved Sporsløjfen 0 - 0 52	Østerbrogade Kommunevej	129	691,44	

Københavns Kommunes vejfortegnelse



Vej nr.	Vejnavn Bane Stationering	Station 0 Status	Længde	Areal	Vejbeskrivelse/Bemærkning
1018096000000	Ved Stadsgraven 0 - 0 340	Amagerfælledvej Kommunevej	340	6715	Fra: 0 Til: 340 : Bydele : Ulige husnr. = Amager Vest, lige husnr. = Indre By
1018100000000	Ved Stranden 0 - 0 83 0 -83 203	Holmens Kanal Kommunevej Kommunevej	203	3593,1	Fra: 14 Til: 194 : Vejbredder fra ca.12,00m - ca.36,00m Lukket ved Boldhusgade . (HT-busser er undtaget).Ensrettet.
1018104000000	Ved Sønderport 0 - 0 280	Amagerbrogade Kommunevej	280	3880,8	Fra: 182 Til: 272 : Et areal ved Uplandsgade medregnet.Off.vej 25-01-07. / Fra: 13 Til: 182 : Off.vej 25-01-07
1018108000000	Ved Vesterport 0 - 0 218	Hammerichsgade Kommunevej	218	6134,52	Fra: 13 Til: 218 : Vejbredder fra 20,00m - 22,00m.
1018112000000	Ved Vigen 0 - 0 318	Rørmosevej Privat fællesvej	318	2512,2	
1018120000000	Ved Vænget 0 - 0 124	A . L . Drewsens Vej Privat fællesvej	124		
1018040000000	Vedbækgade 0 - 0 149	Nørrebrogade Kommunevej	149	1753,73	Fra: 10 Til: 137 : Ensrettet fra Nørrebrogade
1018128000000	Vejlands Allé 0 - 0 4.105 1 1.099 4.105	Amagerbrogade Kommunevej Kommunevej	4.106	103758,6 2	VEJBREDDER: Amagerbrogade-Irlandsvej12.00m. Irlandsvej-Englandsvej 12.50m.Samt en privat plads.Private arealer udlagt til vejens ud-videlse.CYKELSTI: 1514m.af cykelstien er forlagt og dobbeltrettet fra overfor Center Bou-levard til vestlig til Fra: 1099 Til: 4105 : Vejbredden se vejforløb / Fra: 13 Til: 1071 : Vejbredden se vejforløb Fra: 1099 Til: 4105 : Vejbredden se vejforløb
1018132000000	Vejlegade 0 - 0 115	Silkeborggade Kommunevej	115	1443,25	

Københavns Kommunes vejfortegnelse



Vej nr.	Vejnavn Bane Stationering	Station 0 Status	Længde	Areal	Vejbeskrivelse/Bemærkning
1018136000000	Vejrøgade	Vennemindevej	196	3333,96	
	0 - 0 196	Privat fællesvej			
1018140000000	Veksøvej	Frederikssundsvej	1.358	17409,56	
	0 - 0 536	Privat fællesvej			
	0 536 681	Privat fællesvej			
	0 681 1.358	Privat fællesvej			
					Fra: 223 Til: 433 : I samlet areal indgår et anlæg på 3738kvm.
1018140010000	Veksøvej	Sonnerupvej	227	1827,35	
	0 - 0 227	Privat fællesvej			
1018140030000	Veksøvej	Overfor Uggerløsevej	104	1538,16	
	0 - 0 104	Privat fællesvej			
1018144000000	Vendersgade	Nørre Voldgade	503	7550,03	
	0 - 0 276	Kommunevej			
	0 276 351	Kommunevej			
	0 351 503	Kommunevej			
					Fra: 290 Til: 482 : Ensrettet fra Nansensgade 07-06-2007
1018148000000	Vendsysselvej	Godthåbsvej	531	6000,3	
	0 - 0 383	Privat fællesvej			
	0 383 484	Privat fællesvej			
	0 484 531	Privat fællesvej			
					Fra: 13 Til: 40 : Medregnet et parkeringsareal med 4,2m i bredden.
1018152000000	Venedigvej	Øresundsvej	126	2013,48	
	0 - 0 126	Privat fællesvej			
1018156000000	Vennely Allé	Rosenholms Allé	138	1290,3	
	0 - 0 138	Privat fællesvej			
1018160000000	Vennemindevej	Jagtvej	736	13174,4	
	0 - 0 736	Kommunevej			

Københavns Kommunes vejfortegnelse



Vej nr.	Vejnavn	Station 0	Status	Længde	Areal	Vejbeskrivelse/Bemærkning
Bane	Stationering					
1018164000000	Venøgade		Glænøgade	274	4762,12	
0	- 0	274	Privat fællesvej			
						Fra: 9 Til: 262 : Nordligste ca. 4,70m af det anlagte vejareal er forhaver (rabatter)= 1170kvm.Desuden 4,70m parkering.
1018168000000	Veras Allé		Klingseyvej	304	3602,4	
0	- 0	304	Privat fællesvej			
1018168010000	Veras Allé		Veras Allé	48		
0	- 0	48	Privat fællesvej			
1018172000000	Verdisvej		Spontinisvej	87	742,98	
0	- 0	87	Privat fællesvej			
						Fra: 4 Til: 83 : Den nordlige ca. 9.60m bredde del af vejudlæg (P-plads + grønt) er ikke medregnet i samlet areal.
1018176000000	Vermlandsgade		Christmas Møllers Plads	944	26560,5	
0	- 0	494	Kommunevej			VEJBREDDE: Christmas Møllers Pladsca.175m. mod øst 36m. Herfra - Herjedalsgade 16.80m.Hejredalsgade - Uplandsgade 19.30m.
0	494	944	Kommunevej			VEJBREDDE: Christmas Møllers Pladsca.175m. mod øst 36m. Herfra - Herjedalsgade 16.80m.Hejredalsgade - Uplandsgade 19.30m.
1	- 0	494	Kommunevej			VEJBREDDE: Christmas Møllers Pladsca.175m. mod øst 36m. Herfra - Herjedalsgade 16.80m.Hejredalsgade - Uplandsgade 19.30m.
						Fra: 0 Til: 494 : Vejbredden se vejforløb. Fra: 0 Til: 494 : Vejbredden se vejforløb.
1018176010000	Vermlandsgade		Vermlandsgade	45		
0	- 0	45	Pr.fællesvej §2 stk1			
1018176800000	Vermlandsgade		Rundkørsel (Prags Boulevard)	1.040		
0	945	1.040	Kommunevej			
1018180000000	Vermundsgade		Lersø Parkallé	675	12217,5	
0	- 0	675	Privat fællesvej			
1018184000000	Veronavej		Backersvej	270	3099,6	
0	- 0	270	Privat fællesvej			

Københavns Kommunes vejfortegnelse



Vej nr.	Vejnavn	Station 0	Status	Længde	Areal	Vejbeskrivelse/Bemærkning
	Bane Stationering					
1018192000000	Vestagervej		Vangehusvej	518	7977,2	
	0 - 0 518		Kommunevej			
1018192010000	Vestagervej		Vestlige del af rundkørsel	45	832,05	
	0 - 0 45		Kommunevej			
1018196000000	Vestbanevej		Gammel Jernbanevej	191	2007,41	
	0 - 0 191		Privat fællesvej			
1018208000000	Vester Farimagsgade		Vesterbrogade	657	16654,95	
	0 - 0 657		Kommunevej			VEJBREDDE: Ved Vesterport - Kampmannsgade 23-37m. Kampmannsgade - ca.65m.mod nord 32-55m. Herfra Gyldenløvesgade27.50m. Fra: 180 Til: 622 : Vejbredde se vejforløb.
1018240000000	Vester Søgade		Gammel Kongevej	758	17062,58	
	0 - 0 215		Kommunevej			VEJBREDDE: Gammel Kongevej-14m nord forHerholdtsgade 16.70m Herfra-Kampmannsgade ca.25.00m.
	0 215 395		Kommunevej			VEJBREDDE: Gammel Kongevej-14m nord forHerholdtsgade 16.70m Herfra-Kampmannsgade ca.25.00m.
	0 395 758		Kommunevej			VEJBREDDE: Gammel Kongevej-14m nord forHerholdtsgade 16.70m Herfra-Kampmannsgade ca.25.00m. Fra: 8 Til: 382 : Vejbredde se vejforløb. Fra: 409 Til: 729 : Vejbredden er ca. 25.00m.
1018252000000	Vester Voldgade		Jarmers Plads	230	4905,9	
	0 - 0 230		Kommunevej			Fra: 0 Til: 209 : Vejbredden er ca. 22.00m.
1018252800000	Vester Voldgade		Jarmers Plads	863		
	0 231 386		Kommunevej			
	0 386 405		Kommunevej			
	0 405 569		Kommunevej			
	0 569 682		Kommunevej			
	0 682 863		Kommunevej			

Københavns Kommunes vejfortegnelse



Vej nr.	Vejnavn	Station 0	Længde	Areal	Vejbeskrivelse/Bemærkning
Bane	Stationering	Status			
1018204000000	Vesterbrogade	Rådhuspladsen	2.042	54909,38	
0	- 0 2.042	Kommunevej			VEJBREDDE: Rådhuspladsen-Trommesalen ca.45.00-ca. 50.00m. Trommesalen-VesterbrosTorv ca. 25.00-18.00m. Vesterbros Torv-Oehlenschlægersgade ca.23.00m. Oehlen-schlægersgade-Sundevedsgade 16.30-18.83mSundevedsgade-Frederiksberg kommuneogr.18.83-20
1	270 549	Kommunevej			VEJBREDDE: Rådhuspladsen-Trommesalen ca.45.00-ca. 50.00m. Trommesalen-VesterbrosTorv ca. 25.00-18.00m. Vesterbros Torv-Oehlenschlægersgade ca.23.00m. Oehlen-schlægersgade-Sundevedsgade 16.30-18.83mSundevedsgade-Frederiksberg kommuneogr.18.83-20
8	410 490	Kommunevej			VEJBREDDE: Rådhuspladsen-Trommesalen ca.45.00-ca. 50.00m. Trommesalen-VesterbrosTorv ca. 25.00-18.00m. Vesterbros Torv-Oehlenschlægersgade ca.23.00m. Oehlen-schlægersgade-Sundevedsgade 16.30-18.83mSundevedsgade-Frederiksberg kommuneogr.18.83-20
9	410 535	Kommunevej			VEJBREDDE: Rådhuspladsen-Trommesalen ca.45.00-ca. 50.00m. Trommesalen-VesterbrosTorv ca. 25.00-18.00m. Vesterbros Torv-Oehlenschlægersgade ca.23.00m. Oehlen-schlægersgade-Sundevedsgade 16.30-18.83mSundevedsgade-Frederiksberg kommuneogr.18.83-20 Fra: 25 Til: 477 : Vejbredden se vejforløb / Fra: 477 Til: 2014 : Vejbredden se vejforløb. Fra: 25 Til: 477 : Vejbredden se vejforløb / Fra: 477 Til: 2014 : Vejbredden se vejforløb. Fra: 477 Til: 2014 : Vejbredden se vejforløb. / Fra: 25 Til: 477 : Vejbredden se vejforløb Fra: 477 Til: 2014 : Vejbredden se vejforløb. / Fra: 25 Til: 477 : Vejbredden se vejforløb
1018204020000	Vesterbrogade	Vesterbrogade	108	892,08	
0	- 0 108	Pr.fællesvej §2 stk1			Fra: 11 Til: 108 : Bredde: 32m af vejen er kun 2,50m bred (passagen)
1018206300000	Vesterbros Torv	Gasværksvej	130		
0	- 0 130	Kommunevej			Fra: 7 Til: 118 : Arealet for hele torvet er på sidevejs nr. 40.
1018206400000	Vesterbros Torv	Areal 2447 kvm	10	2447,01	
0	- 0 10	Kommunevej			

Københavns Kommunes vejfortegnelse



Vej nr.	Vejnavn Bane Stationering	Station 0 Status	Længde	Areal	Vejbeskrivelse/Bemærkning
1018212000000	Vesterfælledvej 0 - 0 833	Vesterbrogade Kommunevej	833	15227,24	VEJBREDDE: Vesterbrogade - Trøjborggade 14.00 - 25.5m. Trøjborggade - Lyrskovgade ca. 15.50m. Lyrskovgade - Ny Carlsberg Vej 20.00m. Ny Carlsberg Vej - Sønder Boulevard 18.83 - 20.00m. Broen over jernbanen ca. 16.00m. Fra: 14 Til: 823 : Vejbredde se vejforløb.
1018212020000	Vesterfælledvej 0 - 0 29	Overfor husnr. 3B Privat fællesvej	29	98,31	
1018212040000	Vesterfælledvej 0 - 0 41	Overfor husnr. 3B Privat fællesvej	41	156,21	
1018216000000	Vestergade 0 - 0 244	Gammel Torv Kommunevej	244	2342,4	
1018220000000	Vestergårdsporten 0 - 0 70	Borups Allé Kommunevej	70	943,6	
1018224000000	Vestergårdsvej 0 - 0 272 0 272 316	Mågevej Kommunevej Privat fællesvej	316	5283,52	
1018228000000	Vesterled 0 - 0 85 0 -85 433 0 433 465	Strandvænget Kommunevej Kommunevej Kommunevej	465	4431,45	Fra: 32 Til: 85 : Der er udlæg af private arealer til vejens udvidelse til 18,83m.
1018232000000	Vesterløkken 0 - 0 304	Islevhusvej Privat fællesvej	304	2760,32	
1018236000000	Vestermarksvej 0 - 0 423 0 423 434 0 434 516 0 516 731	Englandsvej Privat fællesvej Privat fællesvej Privat fællesvej Privat fællesvej	731	8245,68	Fra: 445 Til: 726 : I samlet areal er medregnet en plads mellem Ndr. Kongelundsvej og Agerbo, samt et anlæg.

Københavns Kommunes vejfortegnelse



Vej nr.	Vejnavn Bane Stationering	Station 0 Status	Længde	Areal	Vejbeskrivelse/Bemærkning
1018244000000	Vestervang 0 - 0 130 0 130 823	Roskildevej Privat fællesvej Privat fællesvej	823	9538,57	Fra: 130 Til: 811 : I arealet er medregnet et pladsareal ved Harestrupvang = 1770 kvm.
1018244010000	Vestervang 0 - 0 115	Vestervang Privat fællesvej	115	1084,45	Fra: 5 Til: 111 : I samlet areal indgår et pladsareal = 236 kvm. Blind vej.
1018248000000	Vestervigvej 0 - 0 208	Søndervigvej Privat fællesvej	208	1940,64	
1018256000000	Vestmannagade 0 - 0 72	Islands Brygge Kommunevej	72	966,96	Fra: 10 Til: 62 : Ensrettet fra Islands Brygge.
1018260000000	Vestre Allé 0 - 0 264	Søndre Allé Privat fællesvej	264	3049,2	
1018264000000	Vestre Kirkegårds Allé 0 - 0 352	Vigerslev Allé Kommunevej	352	7099,84	2005.07.04 : To road name: Vestre kirkegård
1018268000000	Vestre Teglgade 0 - 0 185	Teglgade Kommunevej	185	2615,9	
1018276000000	Vibeholmen 0 - 0 170	Valby Langgade Privat fællesvej	170	2128,4	
1018282400000	Vibeke Salicaths Have 0 - 0 92	Offentlig sti	92		
1018280000000	Vibekegade 0 - 0 294	Haraldsgade Privat fællesvej	294	3719,1	Fra: 204 Til: 288 : I arealet er medregnet 4,845m brede forhaver(rabatter) i begge sider = 814 kvm. / Fra: 106 Til: 186 : I arealet er medregnet 4,845m brede forhaver(rabatter) i begge sider = 775 kvm. / Fra: 13 Til: 86 : I arealet er medregnet 4,845m brede forhaver(rabatter) i begge sider = 707 kvm.

Københavns Kommunes vejfortegnelse



Vej nr.	Vejnavn			Station 0	Længde	Areal	Vejbeskrivelse/Bemærkning
	Bane	Stationering	Status				
1018284400000	Vibenshus Runddel				13		
	0	- 0	13	Kommunevej			
							Fra: 0 Til: 13 : Areal og længde indgår i Jagtvej
1018288000000	Vibevej			Frederikssundsvej	736	13652,8	
	0	- 0	135	Kommunevej			
	0	135	309	Kommunevej			
	0	309	349	Kommunevej			
	0	349	623	Kommunevej			
	0	623	663	Kommunevej			
	0	663	736	Kommunevej			
							Fra: 54 Til: 309 : I samlet areal er medregnet private arealer til vejens udvidelse til 18.83m.
1018292000000	Viborggade			Østerbrogade	578	7236,56	
	0	- 0	578	Kommunevej			
							VEJBREDDE: Bopa Plads- Strandboulevarden 12.55-14.12m. Der er fra enkelte grunde udlagt 1.57m brede private arealer til vejens udvidelse til 15.69m.
							Fra: 254 Til: 560 : Vejbrede se vejforløb / Fra: 221 Til: 245 : Arealet er medregnet i Bopa Plads.
1018300000000	Victor Bendix Gade			Nygårdsvej	140	2531,2	
	0	- 0	140	Privat fællesvej			
							Fra: 103 Til: 129 : Af arealet udgør en 6m bred midterrabat = 156 kvm.
1018302400000	Victor Borges Plads			J.E.Ohlsens Gade	38	742	
	0	- 0	38	Kommunevej			
							Areal=742 m2.

Københavns Kommunes vejfortegnelse



Vej nr.	Vejnavn	Station 0	Status	Længde	Areal	Vejbeskrivelse/Bemærkning
Bane	Stationering					
1018308000000	Vigerslev Allé		Enghavevej	4.047	104614,95	
0	- 0	3.800	Kommunevej			VEJBREDDE:Engh.v.-V.fælledv.19.6 V.fælledv.-Cls.b.viadukt 20.8 Cls.b.viadukt-Gl.Køge Ldv.35. Gl.Køge Ldv.-Vigerslv25.1. Vigerslv.-Hvd.komm.gr. 15Incl.1.25m areal af grund i s.side og 0.7m baneareal i n.side,beggeindg.i vej-komm.har disp.ret o
0	3.800	4.047	Kommunevej			VEJBREDDE:Engh.v.-V.fælledv.19.6 V.fælledv.-Cls.b.viadukt 20.8 Cls.b.viadukt-Gl.Køge Ldv.35. Gl.Køge Ldv.-Vigerslv25.1. Vigerslv.-Hvd.komm.gr. 15Incl.1.25m areal af grund i s.side og 0.7m baneareal i n.side,beggeindg.i vej-komm.har disp.ret o
1	895	1.625	Kommunevej			VEJBREDDE:Engh.v.-V.fælledv.19.6 V.fælledv.-Cls.b.viadukt 20.8 Cls.b.viadukt-Gl.Køge Ldv.35. Gl.Køge Ldv.-Vigerslv25.1. Vigerslv.-Hvd.komm.gr. 15Incl.1.25m areal af grund i s.side og 0.7m baneareal i n.side,beggeindg.i vej-komm.har disp.ret o Fra: 381 Til: 699 : Vejbredde se vejforløb. / Fra: 19 Til: 381 : Vejbredde se vejforløb. / Fra: 699 Til: 3789 : Vejbredde se vejforløb. Fra: 3816 Til: 4047 : Vejbredde se vejforløb.
1018316000000	Vigerslevstræde		Langagervej	222	1729,38	
0	- 0	116	Kommunevej			VEJBREDDE: Udlægsbredde 10m. Anlægsbredde ca.5.00-ca.7.00m.Udlæg mangler fra enkelte grundeGammel offentlig "landsbygade".
0	116	222	Privat fællesvej			VEJBREDDE: Udlægsbredde 10m. Anlægsbredde ca.5.00-ca.7.00m.Udlæg mangler fra enkelte grundeGammel offentlig "landsbygade". Fra: 105 Til: 222 : Vejbredde se vejforløb.
1018320000000	Vigerslevvej		Roskildevej	3.836		
0	- 0	51	Kommunevej			VEJBREDDE: Roskildev.-Bramslykkev. 20m.Bramslykkev.-Valby Langg. 16m. Valby Langg.-Hanstedv. 20-25m. Hanstedv.-Langager. ca.15m. Langager.-Blommehaven20m. Blommehaven-Stakhaven 20-ca.46m.Stakhaven-Gl. Køge Landev. 25m.
0	-51	89	Kommunevej			
0	-89	257	Kommunevej			
0	257	289	Kommunevej			
0	289	2.451	Kommunevej			
0	2.451	3.836	Kommunevej			
						Fra: 15 Til: 89 : Ensrettet fra Roskildevej Fra: 89 Til: 289 : Ensrettet fra Valby Langgade

Københavns Kommunes vejfortegnelse



Vej nr.	Vejnavn	Station 0	Status	Længde	Areal	Vejbeskrivelse/Bemærkning
	Bane Stationering					
1018320040000	Vigerslevvej		Indkørselsvej ved husnr. 286	40	122,65	
	0 - 0 40		Privat fællesvej			
1018328000000	Vikkevangen		ca. 14m øst for Enigheds Allé	80	760	
	0 - 0 80		Privat fællesvej			
1018332000000	Viktoriagade		Vesterbrogade	321	3534,21	
	0 - 0 222		Kommunevej			
	0 222 321		Kommunevej			
1018336000000	Vildandegade		Krokodillegade	82	936,8	
	0 - 0 82		Kommunevej			
1018344000000	Vilhelm Birkedals Vej		Bispebjergvej	125		
	0 - 0 125		Pr.fællesvej §2 stk1			
1018343000000	Vilhelm Buhls Gade		Hilmar Baunsgaards Boulevard	213	3911	
	0 - 0 213		Privat fællesvej			
1018348000000	Vilhelm Thomsens Allé		Mogens Fogs Plads	268	4877,6	
	0 - 0 268		Privat fællesvej			
						Fra: 160 Til: 259 : I samlet areal indgår et græsareal (rabat)= 874kvm i nordsiden.
1018352000000	Vilhelm Topsøes Vej		Herman Bangs Plads	81	1220,67	
	0 - 0 81		Privat fællesvej			
1018364000000	Vimmelskaftet		Amagertorv	149	1853,56	
	0 - 0 95		Kommunevej			
	0 -95 146		Kommunevej			
	0 146 149		Kommunevej			
						Fra: 0 Til: 149 : Vejbredde. 9,60m - 22,00m.
1018366000000	Vindebrogade		Højbro	306	5786,46	
	0 - 0 306		Kommunevej			
						Fra: 0 Til: 306 : Vejbredde fra 13.20m - ca.27,00m.

Københavns Kommunes vejfortegnelse



Vej nr.	Vejnavn Bane Stationering	Station 0 Status	Længde	Areal	Vejbeskrivelse/Bemærkning
1018368000000	Vindingevej	Islevhusvej	562	4585,92	
	0 - 0 244	Privat fællesvej			
	0 244 288	Privat fællesvej			
	0 288 562	Privat fællesvej			
					Fra: 14 Til: 244 : Ensrettet fra Islevhusvej til Svogerslevvej Fra: 244 Til: 285 : Ensrettet
1018372000000	Vindruevej	Æblevej	241	2289,5	
	0 - 0 241	Privat fællesvej			
1018380000000	Vingegavl	Gavlhusvej	140	1257,2	
	0 - 0 140	Privat fællesvej			
1018382000000	Vingelodden	Rovsinggade/Vermundsgade	490	5831	
	0 - 0 302	Privat fællesvej			
	0 302 480	Privat fællesvej			
	0 480 490	Privat fællesvej			
1018384000000	Vingårdsstræde	Kongens Nytorv	166	1495,26	
	0 - 0 109	Kommunevej			
	0 109 130	Kommunevej			
	0 130 162	Kommunevej			
					Fra: 0 Til: 105 : Vejbredden er ca. 10.00m. Fra: 123 Til: 162 : Vejbredden er ca. 10.00m
1018388000000	Vinhaven	Kirsebærhaven	443	1758,71	
	0 194 443	Privat fællesvej			
1018392000000	Vinkelager	Ålekistevej	251	4159,07	
	0 - 0 251	Privat fællesvej			
					Fra: 12 Til: 213 : Incl. græsarealer
1018396000000	Vinløvstien		76		
	0 - 0 76	Privat fællesvej			
1018400000000	Visbygade	Stockholmsgade	136	2090,32	
	0 - 0 136	Kommunevej			VEJBREDDE: Stockholmsgade - Skjoldsgade 18.83m. Skjoldsgade ca. 57m. mod nord-vest 15.69m. Fra: 12 Til: 136 : Vejbredde se vejforløb.

Københavns Kommunes vejfortegnelse



Vej nr.	Vejnavn	Station 0	Længde	Areal	Vejbeskrivelse/Bemærkning
Bane	Stationering	Status			
1018408000000	Vognborgvej	44m nv. for Hulgårdsvej	206	263,68	
0	- 0 144	Pr.fællesvej §2 stk1			
0	144 206	Privat fællesvej			
1018412000000	Vognmagergade	Møntergade	158	2325,76	
0	- 0 158	Kommunevej			
1018416000000	Vognmandsmarken	Hans Knudsens Plads	484	9813	
0	- 0 425	Kommunevej			VEJLÆNGDE: 674m. heraf i forlængelse afVennemindevej 37m. - i forlængelse afKildevældsgade 23m. - og forbi kirkentil Bryggervangen 28m samt 110m. cykel-og gangsti øst for matr.nr.4705 (Vognmandsmarken-Borgervænget).VEJBREDDE: Cykel-og gangsti
0	425 484	Kommunevej			VEJLÆNGDE: 674m. heraf i forlængelse afVennemindevej 37m. - i forlængelse afKildevældsgade 23m. - og forbi kirkentil Bryggervangen 28m samt 110m. cykel-og gangsti øst for matr.nr.4705 (Vognmandsmarken-Borgervænget).VEJBREDDE: Cykel-og gangsti
1018416010000	Vognmandsmarken	Vognsmandsmarken	130	885,3	
0	- 0 130	Kommunevej			
1018420000000	Vogtervej	Oldensti	304	2818,53	
0	- 0 204	Privat fællesvej			
0	204 304	Privat fællesvej			
1018428000000	Voldfløjen	Åfløjen	230	2194,2	
0	- 0 230	Privat fællesvej			Fra: 4 Til: 230 : I samlet areal indgår parkering = 160kvm.
1018432000000	Voldgården	Langebrogade	88	941,6	
0	- 0 88	Kommunevej			Fra: 9 Til: 88 : Offentlig vej 06-01-2009
1018436000000	Voldmestergade	Øster Farimagsgade	143	903,76	
0	- 0 58	Kommunevej			
0	-58 94	Privat fællesvej			
0	-94 143	Kommunevej			

Københavns Kommunes vejfortegnelse



Vej nr.	Vejnavn	Station 0	Status	Længde	Areal	Vejbeskrivelse/Bemærkning
Bane	Stationering					
1018444000000	Volosvej		Grækenlandsvej	202	1809,92	
0	- 0	202	Privat fællesvej			
1018452000000	Vordingborggade		Østerbrogade	808	12828,64	
0	- 0	75	Kommunevej			VEJBREDDE: Østerbrogade - Løgstørgade 15.69m. Løgstørgade - Strandboulevarden 18.83m.
0	-75	450	Kommunevej			VEJBREDDE: Østerbrogade - Løgstørgade 15.69m. Løgstørgade - Strandboulevarden 18.83m.
0	450	500	Kommunevej			VEJBREDDE: Østerbrogade - Løgstørgade 15.69m. Løgstørgade - Strandboulevarden 18.83m.
0	500	510	Kommunevej			VEJBREDDE: Østerbrogade - Løgstørgade 15.69m. Løgstørgade - Strandboulevarden 18.83m.
0	510	736	Kommunevej			VEJBREDDE: Østerbrogade - Løgstørgade 15.69m. Løgstørgade - Strandboulevarden 18.83m.
0	736	808	Kommunevej			VEJBREDDE: Østerbrogade - Løgstørgade 15.69m. Løgstørgade - Strandboulevarden 18.83m.
						Fra: 17 Til: 490 : Vejbredde se vejforløb.
1018452020000	Vordingborggade		Indhak ved Husnr. 86-88	10	500	
0	- 0	10	Kommunevej			
1018456000000	Vulkangade		37m sv. for Nannasgade	46	511,06	
0	- 0	46	Privat fællesvej			
						Fra: 0 Til: 37 : Fortov i vestsiden
1018460000000	Væbnervej		Frimestervej	47	246,28	
0	- 0	47	Privat fællesvej			
1018464000000	Vængeledet		Islevhusvej	153	1340,28	
0	- 0	153	Privat fællesvej			
1018466000000	Værftbroen		Prinsessegade	117	1835,73	
0	- 0	117	Kommunevej			
1018468000000	Værkstedvej		Retortvej	469	6913,06	
0	- 0	469	Privat fællesvej			

Københavns Kommunes vejfortegnelse



Vej nr.	Vejnavn Bane Stationering	Station 0 Status	Længde	Areal	Vejbeskrivelse/Bemærkning
1018472000000	Værnedamsvej 0 -16 106	Vesterbrogade Kommunevej	106	738	
1018476000000	Vævergade 0 - 0 97	Griffenfeldsgade Kommunevej	97	1049,54	
1018480000000	Vølundsgade 0 - 0 222	Nannasgade Privat fællesvej	222	3822,84	
1018480020000	Vølundsgade 0 - 0 28	Vølundsgade Privat fællesvej	28	285,04	
1018484000000	Våningsvej 0 - 0 145	Ca 60m v.f. Tuelandsvej Privat fællesvej	145	1445,65	Fra: 0 Til: 140 : I samlet areal indgår en vendeplads.
1017888000000	Wagnersvej 0 - 0 270 0 270 277	Offenbachsvej Privat fællesvej Kommunevej	277	4399,67	Fra: 130 Til: 270 : Sydlige fortov ikke anlagt.
1017888010000	Wagnersvej 0 - 0 162	Schubertsvej Kommunevej	162	1620	
1017888020000	Wagnersvej 0 - 0 129	Ved kryds Offenbachsvej Kommunevej	129		
1017888800000	Wagnersvej 0 278 518	Sjælør Boulevard Privat fællesvej	518		
1017888030000	Wagnervej 0 - 0 48	Wagnervej Privat fællesvej	48		
1018020000000	Webersgade 0 - 0 213	Øster Farimagsgade Kommunevej	213	3001,17	Fra: 13 Til: 204 : Offentlig per 1-2-1969
1018122000000	Weidekampsgade 0 - 0 378 0 378 473	Ørestads Boulevard Kommunevej Privat fællesvej	473	9256,61	Fra: 12 Til: 365 : Off.vej 06-06-07

Københavns Kommunes vejfortegnelse



Vej nr.	Vejnavn	Station 0	Status	Længde	Areal	Vejbeskrivelse/Bemærkning
	Bane Stationering					
1018122010000	Weidekampsgade		Weidekampsgade station 296	85	2182,9	
	0 - 0 85		Privat fællesvej			
1018124000000	Weimargade		Øresundsvej	83	1186,07	
	0 - 0 83		Privat fællesvej			
1018188000000	Wesselsgade		Baggesensgade	239	2989,89	
	0 - 0 239		Kommunevej			Fra: 6 Til: 233 : Spærring midt i gaden 18 sep. 1991.
1018200000000	Westend		Dannebrogsgade	244	3640,48	
	0 - 0 244		Kommunevej			Fra: 7 Til: 239 : Lukket med borner ved Matthæusgade. Off.vej 25-01-07
1018200010000	Westend		Vesterbrogade	114	889,2	
	0 - 0 114		Kommunevej			Fra: 22 Til: 106 : Off.vej 25-01-07 / Fra: 11 Til: 22 : Off.vej 25-01-07
1018272000000	Weysesgade		Landskronagade	228	1582,32	
	0 - 0 55		Privat fællesvej			
	0 -55 79		Privat fællesvej			
	0 -79 228		Privat fællesvej			
1018296000000	Wibrandttsvej		Amagerbrogade	1.275	16409,25	
	0 - 0 1.275		Kommunevej			VEJBREDDE: Amagerbrogade-Backersvej12.50m. Backersvej-Sumatravej 12.5m.Sumatravej-Engvej 15.64-20.50m.Samt en pladsagtig udvidelse ved Ama-gerbrogade. Desuden udlæg af privatearealer til 18.83m. Fra: 14 Til: 607 : Vejbredde se vejforløb. / Fra: 633 Til: 855 : Vejbredde se vejforløb. / Fra: 874 Til: 1267 : Vejbredde se vejforløb
1018304000000	Wiedeweltsgade		Øster Farimagsgade	202	2823	
	0 - 0 70		Kommunevej			
	0 -70 113		Privat fællesvej			
	0 113 202		Kommunevej			
1018324000000	Wiinbladsgade		P. Knudsens Gade	63	257,67	
	0 - 0 63		Privat fællesvej			

Københavns Kommunes vejfortegnelse



Vej nr.	Vejnavn Bane Stationering	Station 0 Status	Længde	Areal	Vejbeskrivelse/Bemærkning
1018339000000	Wildersbro	Christianshavns Kanal	29	260,13	
	0 - 0 29	Privat fællesvej			Fra: 3 Til: 29 : Træbro med tæppebelægning på kørebanen.
1018340000000	Wildersgade	Hammershøis Kaj	601	6592,97	
	0 - 0 78	Privat fællesvej			VEJBREDDE: Ca. 11.0m. Strækningen Torvegade-ca. 25m. mod nordøst dog ca. 15.0m.
	0 -78 304	Kommunevej			VEJBREDDE: Ca. 11.0m. Strækningen Torvegade-ca. 25m. mod nordøst dog ca. 15.0m.
	0 304 560	Kommunevej			VEJBREDDE: Ca. 11.0m. Strækningen Torvegade-ca. 25m. mod nordøst dog ca. 15.0m.
	0 560 601	Kommunevej			VEJBREDDE: Ca. 11.0m. Strækningen Torvegade-ca. 25m. mod nordøst dog ca. 15.0m.
					Fra: 90 Til: 291 : Vejbredde ca. 11,00m. Strækningen Torvegade - ca. 25m. mod nordøst = ca. 15,00m. Fra: 437 Til: 598 : Vejbredde se vejforløb. / Fra: 317 Til: 426 : Vejbredde se vejforløb.
1018346000000	Wilhelm Marstrands Gade	Øster Farimagsgade	158	1023,84	
	0 - 0 57	Kommunevej			
	0 -57 60	Kommunevej			
	0 -60 97	Privat fællesvej			
	0 -97 158	Kommunevej			
1018356000000	Willemoesgade	Østerbrogade	727	12017,31	
	0 - 0 221	Kommunevej			
	0 221 489	Kommunevej			
	0 489 594	Kommunevej			
	0 594 727	Kommunevej			
					Fra: 16 Til: 183 : Off. vej 13-09-06. Fra: 603 Til: 719 : Off.vej 06-06-06
1018356030000	Willemoesgade	Willemoesgade (husnr. 33-35)	32	296	
	0 - 0 32	Kommunevej			Fra: 9 Til: 32 : Off.vej 26-03-07
1018356050000	Willemoesgade	Willemoesgade (husnr.39 - 41)	44	451	
	0 - 0 44	Kommunevej			Fra: 9 Til: 44 : Off.vej 25-01-07

Københavns Kommunes vejfortegnelse



Vej nr.	Vejnavn Bane Stationering	Station 0 Status	Længde	Areal	Vejbeskrivelse/Bemærkning
1018356070000	Willemoesgade 0 - 0 39	Willemoesgade (husnr.55- 59) Kommunevej	39	299,91	Fra: 9 Til: 39 : Off.vej 25-01-07
1018356800000	Willemoesgade 0 738 816	Strandboulevarden Kommunevej	816		
1018356020000	Willemoesgade 0 - 0 40	Willemoesgade husnr. 36 Kommunevej	43	705,2	Fra: 9 Til: 40 : Off.vej 25-01-07
1018358000000	William Wains Gade 0 - 0 423	Privat fællesvej	423	4221,54	
1018360000000	Willumsvej 0 - 0 349	Amagerbrogade Privat fællesvej	349	6128,44	Fra: 13 Til: 343 : I arealet er medregnet et beplantet "anlæg" mellem Grækenlandsvej og Æginevej med ialt 2400 kvm. (80x30m)
1018376000000	Windsorvej 0 - 0 272 0 272 523	Irlandsvej Privat fællesvej Privat fællesvej	523	6051,11	
1018404000000	Wittenberggade 0 - 0 199 0 199 509	Østrigsgade Kommunevej Kommunevej	509	11304,89	
1018448000000	Woltersgade 0 - 0 122 0 122 143	Holmbladsgade Kommunevej Kommunevej	143	1913,34	Fra: 9 Til: 110 : Off.vej 19-03-07. Fra: 122 Til: 143 : Off.vej 19-03-07
1018488000000	Yderlandsvej 0 - 0 377	Ved Amagerbanen Privat fællesvej	377	4539,08	
1018492000000	Ydungsgade 0 - 0 117	Jagtvej Privat fællesvej	117	1586,52	
1018496000000	Zinnsgade 0 - 0 123	Øster Farimagsgade Kommunevej	123	1553,49	

Københavns Kommunes vejfortegnelse



Vej nr.	Vejnavn Bane Stationering	Station 0 Status	Længde	Areal	Vejbeskrivelse/Bemærkning
101850000000	Æbeløgade 0 - 0 313	Sankt Kjelds Plads Kommunevej	313	5959,52	Strækningen: Hans Knudsens Plads-Omøgade, offentlig per 15-5-1970. Omøgade-Sankt Kjelds Plads, offentlig per 1-1-1973. Fra: 13 Til: 316 : Se vejforløb.
101850400000	Æblehaven 0 - 0 245	Nøddehaven Privat fællesvej	245	2339,75	
101850800000	Æblestien 0 - 0 63	Under Elmene Kommunevej	63	262,8	Fra: 15 Til: 51 : Forhaverne udfor husnr. 1 - 3 + husnr. 2 - 4 = 453kvm. er privat fællesvej. Off. vej 13 -09 -06.
101851200000	Æblevej 0 - 0 82 0 -82 485 0 485 512 0 512 739	Godthåbsvej Privat fællesvej Privat fællesvej Privat fællesvej Privat fællesvej	739	6902,26	
101851600000	Æginavej 0 - 0 237	Helikonsvej Privat fællesvej	237	2270,46	
101852000000	Ægirsgade 0 - 0 300 0 300 415 0 415 633	Nørrebrogade Kommunevej Kommunevej Kommunevej	633	11166,12	
101852400000	Ærtebjergvej 0 - 0 113 0 113 321	Frederikssundsvej Privat fællesvej Privat fællesvej	321	3511,74	
101852800000	Ærtelandsvej 0 - 0 86 0 -86 165 0 165 205 0 205 230	Vejlands Allé Privat fællesvej Privat fællesvej Privat fællesvej Privat fællesvej	230	1948,1	Fra: 16 Til: 86 : Lukket ved Vejlands Allé
101853200000	Ærtevej 0 - 0 270	Frederikssundsvej Privat fællesvej	270	3123,9	

Københavns Kommunes vejfortegnelse



Vej nr.	Vejnavn Bane Stationering	Station 0 Status	Længde	Areal	Vejbeskrivelse/Bemærkning
1018536000000	Ætnavvej	Rialtovej	83	886	
	0 - 0 83	Privat fællesvej			
1018540000000	Ølandsgade	Amagerbrogade	98	1335,74	
	0 - 0 98	Kommunevej			
					Fra: 10 Til: 42 : Off. vej 13-09-06. / Fra: 42 Til: 90 : Off. vej 13 -09 -06.
1018541000000	Ørestads Boulevard	Amager Boulevard	6.078	140827,2 6	
	0 - 0 2.775	Kommunevej			
	0 2.775 6.078	Kommunevej			
					Fra: 1150 Til: 1202 : Anden halvdel af rundkørsel sidevejs nr. 5. / Fra: 555 Til: 609 : Anden halvdel af rundkørsel sidevejs nr. 1. / Fra: 928 Til: 981 : Anden halvdel af rundkørsel sidevejs nr. 3. Fra: 3040 Til: 3776 : Krydset v/C. F. Møllers Allé vejbredde = 17,00m
1018541010000	Ørestads Boulevard	P-plads ved Islands Brygge metrostation	175	2477,2	
	0 - 0 175	Privat fællesvej			
1018541030000	Ørestads Boulevard	Østlige halvdel af rundkørsel	52	948,09	
	0 - 0 51	Kommunevej			
1018541050000	Ørestads Boulevard	Østlig halvdel af rundkørsel	53	948,17	
	0 - 0 53	Kommunevej			
1018541070000	Ørestads Boulevard	Østlig halvdel af rundkørsel	54	948,24	
	0 - 0 54	Kommunevej			
1018541090000	Ørestads Boulevard	Vejlands Allé	1.085	9098	
	0 - 0 35	Privat Fælles sti			
	0 -35 1.085	Privat fællesvej			
1018541110000	Ørestads Boulevard	30m. øst for Ørestads Boulevard	136	1700,4	
	0 - 0 104	Privat fællesvej			
	0 104 116	Privat fællesvej			
	0 116 136	Offentlig sti			

Københavns Kommunes vejfortegnelse



Vej nr.	Vejnavn Bane Stationering	Station 0 Status	Længde	Areal	Vejbeskrivelse/Bemærkning
101854111A000	Ørestads Boulevard		110	863,97	
	0 - 0 110	Privat fællesvej			
1018541130000	Ørestads Boulevard	Indkørselsvej til P-plads ved Bella Center Station	147	244	
	0 - 0 84	Privat fællesvej			
	0 -84 147	Offentlig sti			
1018541150000	Ørestads Boulevard	Ørestads Boulevard	163	2523	
	0 - 0 141	Privat fællesvej			
	0 141 163	Offentlig sti			
1018541170000	Ørestads Boulevard	Metrobro ved Husnr 68	147	2650	
	0 - 0 28	Privat fællesvej			
	0 -28 59	Privat fællesvej			
	0 -59 147	Privat fællesvej			
1018542000000	Øresund Parkvej	Amager Strandvej	291	2180	
	0 - 0 291	Privat fællesvej			
1018543000000	Øresundsmotorvejen	Amagermotorvejen	65.598	122910	
	0 61.501 65.598	Hovedlandevej			
1018543010000	Øresundsmotorvejen	Forgrening fra byen	63.619	21024	
	0 61.867 63.619	Hovedlandevej			
1018543020000	Øresundsmotorvejen	Forgrening fra Øresundsmotorv.	63.360	15072	
	0 62.104 63.360	Hovedlandevej			
1018543030000	Øresundsmotorvejen	Rampe mod Center Boulevard	64.250	6804	
	0 63.683 64.250	Hovedlandevej			
1018543040000	Øresundsmotorvejen	Rampe fra Center Boulevard	64.246	8316	
	0 63.553 64.246	Hovedlandevej			
1018543050000	Øresundsmotorvejen	Rampe fra Center Boulevard	64.911	8532	
	0 64.200 64.911	Hovedlandevej			

Københavns Kommunes vejfortegnelse



Vej nr.	Vejnavn	Station 0	Status	Længde	Areal	Vejbeskrivelse/Bemærkning
	Bane Stationering					
1018543060000	Øresundsmotorvejen		Rampe fra Øresundsmotorvej	64.778	6960	
	0 64.198 64.778		Hovedlandevej			
1018546000000	Øresundsstien		Amager Strandvej	473	3972	
	0 - 0 473		Privat Fælles sti			
1018544000000	Øresundsvej		Amagerbrogade	1.626	29739,54	
	0 - 0 741		Kommunevej			VEJBREDDE: Amagerbrogade-Kastrupvej14.30-18.83m.Desuden udlæg af private arealer fra enkelte grunde til 22m.
	0 741 1.626		Kommunevej			VEJBREDDE: Amagerbrogade-Kastrupvej14.30-18.83m.Desuden udlæg af private arealer fra enkelte grunde til 22m. Fra: 9 Til: 493 : Vejbredde se vejforløb.
1018544020000	Øresundsvej		Øresundsvej	131	645,39	
	0 - 0 131		Privat fællesvej			
101854402A000	Øresundsvej		Nordlig del af P-areal	259	880	
	0 - 0 259		Privat fællesvej			
101854402B000	Øresundsvej		Indkørselsvej ved Husnr. 126/134	17	26	
	0 - 0 10		Privat fællesvej			
	0 -10 17		Privat fællesvej			
101854402C000	Øresundsvej		Indkørselsvej mellem Husnr. 132 og 140	22	34,89	
	0 - 0 22		Privat fællesvej			
1018544040000	Øresundsvej		Langs med Husnr. 142	77	444,37	
	0 - 0 77		Privat fællesvej			
1018548000000	Ørevadsvej		Ravneholmsvej	363	3270,63	
	0 - 0 363		Privat fællesvej			
1018548010000	Ørevadsvej		Ravneholmsvej	88	1154,56	
	0 - 0 88		Privat fællesvej			Fra: 6 Til: 83 : I arealet er medregnet et pladsareal på 770 kvm.
1018552000000	Ørhagevej		Søndervigvej	254	2430,78	
	0 - 0 254		Privat fællesvej			

Københavns Kommunes vejfortegnelse



Vej nr.	Vejnavn	Station 0	Status	Længde	Areal	Vejbeskrivelse/Bemærkning
	Bane Stationering					
1018556000000	Ørholmgade		Krogerupgade	145	2096,7	
	0 - 0 48		Kommunevej			
	0 -48 145		Kommunevej			
Fra: 66 Til: 133 :						
1018560000000	Ørnevej		Bregnerødgade	1.106	15107,96	
	0 - 0 184		Kommunevej			
	0 184 927		Privat fællesvej			
	0 927 1.106		Privat fællesvej			
Fra: 276 Til: 374 : Vejbredde 15,50m - 18,83m. Fra: 927 Til: 1106 : Består i en Cykel- og gangsti gennem Nordvestparken						
1018568000000	Øselsgade		Røsågade	105	1750,35	
	0 - 0 105		Kommunevej			
Fra: 5 Til: 105 : Off. vej 13-09-06.						
1018572000000	Østbanegade		Oslo Plads	2.072	39875	
	0 - 0 1.750		Kommunevej			
	0 1.750 1.935		Kommunevej			
	0 1.935 2.072		Kommunevej			
Fra: 1764 Til: 1945 : Off. vej 03-08-06. Lukket for udkørsel mod Århusgade. Fra: 1964 Til: 2069 : Off.vej 25-01-07 / Fra: 2069 Til: 2072 : Off.vej 25-01-07						
1018572010000	Østbanegade		Vangergade	122	1781	
	0 - 0 122		Kommunevej			
1018572030000	Østbanegade		Ved Fridtjof Nansens Plads	57	906	
	0 - 0 57		Kommunevej			
1018572050000	Østbanegade		P-plads ved Østbanegade 89	40	1688,16	
	0 - 0 40		Kommunevej			
1018576000000	Øster Allé		Trianglen	1.169	41289,08	
	0 - 0 1.169		Kommunevej			
	9 -72 574		Kommunevej			
Fra: 20 Til: 1145 : Vejbredde fra 36.10m - 37.50m.						

Københavns Kommunes vejfortegnelse



Vej nr.	Vejnavn	Station 0	Længde	Areal	Vejbeskrivelse/Bemærkning
Bane	Stationering	Status			
1018588000000	Øster Farimagsgade	Gothersgade	1.337	30523,71	
0	- 0 515	Kommunevej			
0	515 1.337	Kommunevej			
1018608000000	Øster Søgade	Gothersgade	1.392	40597,89	
0	- 0 580	Kommunevej			
0	580 1.391	Kommunevej			
					Fra: 0 Til: 580 : Vejbredden er ca. 29.00m. Fra: 580 Til: 1351 : Vejbredden ca 29,00m.
1018612000000	Øster Voldgade	Gothersgade	1.213	34194,47	
0	- 0 1.213	Kommunevej			VEJBREDDE: Gothersgade-Sølvgade 31.00-40.00m. Sølvgade-Oslo Plads 25.10m.
1	- 0 151	Kommunevej			VEJBREDDE: Gothersgade-Sølvgade 31.00-40.00m. Sølvgade-Oslo Plads 25.10m.
					Fra: 11 Til: 1180 : Vejbredden se vejforløb Fra: 11 Til: 1180 : Vejbredden se vejforløb
1018612020000	Øster Voldgade	Øster Voldgade (.4)	38		
0	- 0 38	Kommunevej			
					Fra: 12 Til: 38 : Samlet areal indgår i Øster Voldgade (Rigersgades forlængelse)
1018612040000	Øster Voldgade	Øster Voldgade	48	1668,48	
0	- 0 48	Kommunevej			
1018612060000	Øster Voldgade	Lokalbane	114	1087,56	
0	- 0 114	Kommunevej			

Københavns Kommunes vejfortegnelse



Vej nr.	Vejnavn	Station 0	Længde	Areal	Vejbeskrivelse/Bemærkning
Bane	Stationering	Status			
1018580000000	Østerbrogade	Classensgade/Øster Søgade	2.199	77813,12	
0	- 0 1.477	Kommunevej			VEJBREDDE:Ø.Søg.-Doss.32.8. Doss.-Ryesg.ca.30. Ryesg.-Triangel 23.6. Triangel-C.Johans G.ca.23-ca.27. C.Johans G.-V.Idrætsp.26.6. V.Idrætsp.-Urbansg.34.5-34.8.Urbansg.-Jagtv.65. Jagtv.-Tåsingeg.34.5.Tåsingeg.-ca.32m.n.f.Sionsg.25.8. Herfra-Hor
0	1.477 2.199	Kommunevej			VEJBREDDE:Ø.Søg.-Doss.32.8. Doss.-Ryesg.ca.30. Ryesg.-Triangel 23.6. Triangel-C.Johans G.ca.23-ca.27. C.Johans G.-V.Idrætsp.26.6. V.Idrætsp.-Urbansg.34.5-34.8.Urbansg.-Jagtv.65. Jagtv.-Tåsingeg.34.5.Tåsingeg.-ca.32m.n.f.Sionsg.25.8. Herfra-Hor
1	935 1.477	Kommunevej			VEJBREDDE:Ø.Søg.-Doss.32.8. Doss.-Ryesg.ca.30. Ryesg.-Triangel 23.6. Triangel-C.Johans G.ca.23-ca.27. C.Johans G.-V.Idrætsp.26.6. V.Idrætsp.-Urbansg.34.5-34.8.Urbansg.-Jagtv.65. Jagtv.-Tåsingeg.34.5.Tåsingeg.-ca.32m.n.f.Sionsg.25.8. Herfra-Hor
1	1.477 1.525	Kommunevej			VEJBREDDE:Ø.Søg.-Doss.32.8. Doss.-Ryesg.ca.30. Ryesg.-Triangel 23.6. Triangel-C.Johans G.ca.23-ca.27. C.Johans G.-V.Idrætsp.26.6. V.Idrætsp.-Urbansg.34.5-34.8.Urbansg.-Jagtv.65. Jagtv.-Tåsingeg.34.5.Tåsingeg.-ca.32m.n.f.Sionsg.25.8. Herfra-Hor
					Fra: 0 Til: 1477 : Vejbredden se vejforløb. Fra: 1477 Til: 2199 : Vejbredde se vejforløb. Fra: 1477 Til: 2199 : Vejbredde se vejforløb.
1018580040000	Østerbrogade	Østerbrogade	62		
0	- 0 62	Pr.fællesvej §2 stk1			
1018580100000	Østerbrogade	Østerbrogade	89		
0	- 0 89	Kommunevej			Fra: 16 Til: 79 : Arealet er medregnet i Østerbrogade
1018580020000	Østerbrogade 54-56	Rosendalsgade	107	1263,67	
0	- 0 107	Kommunevej			Fra: 15 Til: 102 : Off.vej 25-01-07
1018584000000	Østerdalsgade	Englandsvej	177	2936,43	
0	- 0 177	Privat fællesvej			

Københavns Kommunes vejfortegnelse



Vej nr.	Vejnavn	Station 0	Status	Længde	Areal	Vejbeskrivelse/Bemærkning
	Bane Stationering					
1018592000000	Østergade		Kongens Nytorv	363	3851,43	
	0 - 0 363		Kommunevej			Fra: 16 Til: 363 : Vejbredde ca. 8.00m - 10.00m.
1018596000000	Østergårds Allé		Gl. Køge Landevej	380	3560,6	
	0 - 0 380		Privat fællesvej			
1018600000000	Østerled		Strandvejen	383	3504,45	
	0 - 0 238		Privat fællesvej			
	0 238 383		Kommunevej			Fra: 248 Til: 372 : Vejbredde: udlæg af private arealer til 18,83m
1018604000000	Østerlågen		Dyssevænget	140	1300,6	
	0 - 0 140		Privat fællesvej			
1018616000000	Østre Teglgade		Teglmøllevej	230	3953,7	
	0 - 0 230		Privat fællesvej			Fra: 13 Til: 223 : I samlet areal indgår et sporareal + parkeringsareal = 966kvm.
1018620000000	Østrigsgade		Holmbladsgade	681	14403,15	
	0 - 0 681		Kommunevej			VEJBREDDE: Holmbladsgade-Lergravsvej18.83m. Lergravsvej-Wittenberggade 21.0mWittenberggade-Øresundsvej 23.00m.Samt en pladsagtig udvidelse(sporstøj-feareal) ved Øresundsvej.
						Fra: 9 Til: 670 : Vejbredde se vejforløb.
1018624000000	Åbakkevej		Rebildvej	693	6167,7	
	0 - 0 193		Privat fællesvej			
	0 193 435		Privat fællesvej			
	0 435 683		Privat fællesvej			
1018628000000	Åbenrå		Landemærket	226	2739,12	
	0 - 0 8		Kommunevej			
	0 - 8 218		Kommunevej			
	0 218 226		Kommunevej			Fra: 6 Til: 219 : Vejbredde fra 7.00m - 10.00m.

Københavns Kommunes vejfortegnelse



Vej nr.	Vejnavn			Station 0	Længde	Areal	Vejbeskrivelse/Bemærkning
	Bane	Stationering	Status				
1018632000000	Abjergvej			Alekistevej	453	4638,72	
	0	- 0	199	Privat fællesvej			
	0	199	257	Privat fællesvej			
	0	257	358	Privat fællesvej			
	0	358	453	Privat fællesvej			
							Fra: 72 Til: 199 : Vejbredde 10,50m - 12,00m Fra: 199 Til: 257 : Samt en plads
1018632020000	Abjergvej			Abjergvej	88	1026,08	
	0	- 0	88	Privat fællesvej			
							Fra: 3 Til: 88 : Arealet er incl. vendeplads.
1018636000000	Åboulevard			Gyldenløvesgade	961	28465,58	
	0	- 0	961	Kommunevej			VEJBREDDE: Peblinge Dossering-JuliusThomsens Gade 38.30m. Julius ThomsensGade-Gartnergade 23.0-45.0m. Gartner-gade-Griffenfeldsgade 21.25m. Griffenfeldsgade-Brohusgade ca. 21.50m.#) Brohusgade-Hans Egedes Gade ca. 30.00m.Desuden indgår anlag
	1	- 0	961	Kommunevej			VEJBREDDE: Peblinge Dossering-JuliusThomsens Gade 38.30m. Julius ThomsensGade-Gartnergade 23.0-45.0m. Gartner-gade-Griffenfeldsgade 21.25m. Griffenfeldsgade-Brohusgade ca. 21.50m.#) Brohusgade-Hans Egedes Gade ca. 30.00m.Desuden indgår anlag
							Fra: 0 Til: 962 : Vejbredden se vejforløb. Fra: 0 Til: 962 : Vejbredden se vejforløb.
1018636020000	Åboulevard			Åboulevard ved kommunegrænsen	36		
	0	- 0	36	Kommunevej			
	0	-36	64	Kommunevej			
0085168000000	Åbuen			Frederiksberg Kommunegrænse	59	308,31	
	0	- 0	59	Offentlig sti			
1018640000000	Ådalsvej			Rebildvej	734	6356,44	
	0	- 0	227	Privat fællesvej			
	0	227	434	Privat fællesvej			
	0	434	489	Privat fællesvej			
	0	489	574	Privat fællesvej			
	0	574	734	Privat fællesvej			

Københavns Kommunes vejfortegnelse



Vej nr.	Vejnavn	Station 0	Status	Længde	Areal	Vejbeskrivelse/Bemærkning
	Bane Stationering					
1018644000000	Afløjen		Frederikssundsvej	307	2888,87	
	0 - 0 307		Privat fællesvej			
1018648000000	Agade		Laurids Skaus Gade	1.217	39856,75	
	0 - 0 695		Kommunevej			
	0 695 1.217		Kommunevej			
	1 -90 695		Kommunevej			
	1 695 801		Kommunevej			
						Fra: 310 Til: 695 : Vejbredde : 21,00m - 30,75m.Grundene på Frederiksbergsiden har ikke facaderet til vejen. / Fra: 0 Til: 310 : Vejbredden : 21,00m - 30,75m.Grundene på Frederiksbergsiden har ikke facaderet til vejen. Fra: 695 Til: 936 : Vejbredde 21,00m - 30,75m.Grundene på Frederiksbergsiden har ikke facaderet til vejen. / Fra: 963 Til: 1218 : Vejbredden: 25,00m - 42,00m. Fra: 310 Til: 695 : Vejbredde : 21,00m - 30,75m.Grundene på Frederiksbergsiden har ikke facaderet til vejen. Fra: 695 Til: 936 : Vejbredde 21,00m - 30,75m.Grundene på Frederiksbergsiden har ikke facaderet til vejen.
1018652000000	Agerupvej		Smørumvej	624	5728,32	
	0 - 0 337		Privat fællesvej			
	0 337 403		Privat fællesvej			
	0 403 426		Privat fællesvej			
	0 426 624		Privat fællesvej			
1018656000000	Åhaven		Urtehaven	376	4102,16	
	0 - 0 376		Privat fællesvej			
1018660000000	Åkandevej		Frederikssundsvej	1.067	20795,83	
	0 - 0 1.067		Kommunevej			VEJBREDDE: Frederikssundsvej-Astersvej18.83-ca. 20.00m. Astersvej-Vestencein-ten 20.00m. Vestenceinten-Ruten 20.00. Fra: 12 Til: 1055 : Vejbredde se vejforløb.
1018664000000	Ålandsgade		Holmbladsgade	231	2236,08	
	0 - 0 231		Kommunevej			Fra: 11 Til: 117 : Ensrettet fra Holmbladsgade.Off. vej 03-08-06. / Fra: 117 Til: 222 : Forhaverne udfør husnr. 19 -37 = 612kvm. er privat fællesvej.Off. vej 03-08-06.

Københavns Kommunes vejfortegnelse



Vej nr.	Vejnavn	Station 0	Status	Længde	Areal	Vejbeskrivelse/Bemærkning
	Bane Stationering					
1018664800000	Ålandsgade 43-57		Frankrigshusene	380		
	0 232 380		Kommunevej			
1018668000000	Ålborggade		Østerbrogade	206	2292,78	
	0 - 0 206		Kommunevej			
						Fra: 16 Til: 198 : Ensrettet fra Østerbrogade
1018672000000	Ålekistevej		Peter Bangs Vej	2.387	58099,58	
	0 - 0 2.387		Kommunevej			VEJBREDDE: P.Bangs V.-Damhusdæmningen ca23m. Damhusdæmningen-Jyllingev.25m.Jyllingev.-Slotsherrensv. ca.22m. Samten off. plads(mlm. Klitmøllerv. og Lønstrupv.)der er anlagt som "anlæg" m.m.Vest for pladsen er beliggende et 9.23m.bredt areal
	1 - 0 120		Kommunevej			VEJBREDDE: P.Bangs V.-Damhusdæmningen ca23m. Damhusdæmningen-Jyllingev.25m.Jyllingev.-Slotsherrensv. ca.22m. Samten off. plads(mlm. Klitmøllerv. og Lønstrupv.)der er anlagt som "anlæg" m.m.Vest for pladsen er beliggende et 9.23m.bredt areal
						Fra: 1657 Til: 2373 : Vejbredde se vejforløb. / Fra: 32 Til: 1624 : Vejbredden se vejforløb. Fra: 32 Til: 1624 : Vejbredden se vejforløb.
1018672020000	Ålekistevej		Ø.f. Ålekistevej	55	919,05	
	0 - 0 55		Privat fællesvej			
1018676310000	Ålholm Plads		Ålholmvej	85	1743	
	0 - 0 85		Kommunevej			
						Areal=1743 m2.
1018680000000	Ålholmvej		Vigerslevvej	806	16788,98	
	0 - 0 806		Kommunevej			VEJBREDDE: Roskildevej-Peter Bangs Vej15.00-25.00m. Desuden udlæg af privatearealer til 25.00m.
						Fra: 312 Til: 784 : Vejbredde se vejforløb.
1018684000000	Ålstrupvej		Langvaddam	371	3498,53	
	0 - 0 283		Privat fællesvej			
	0 283 371		Privat fællesvej			
1018688000000	Åløkkevej		Grøndals Parkvej	420	3612	
	0 - 0 420		Privat fællesvej			

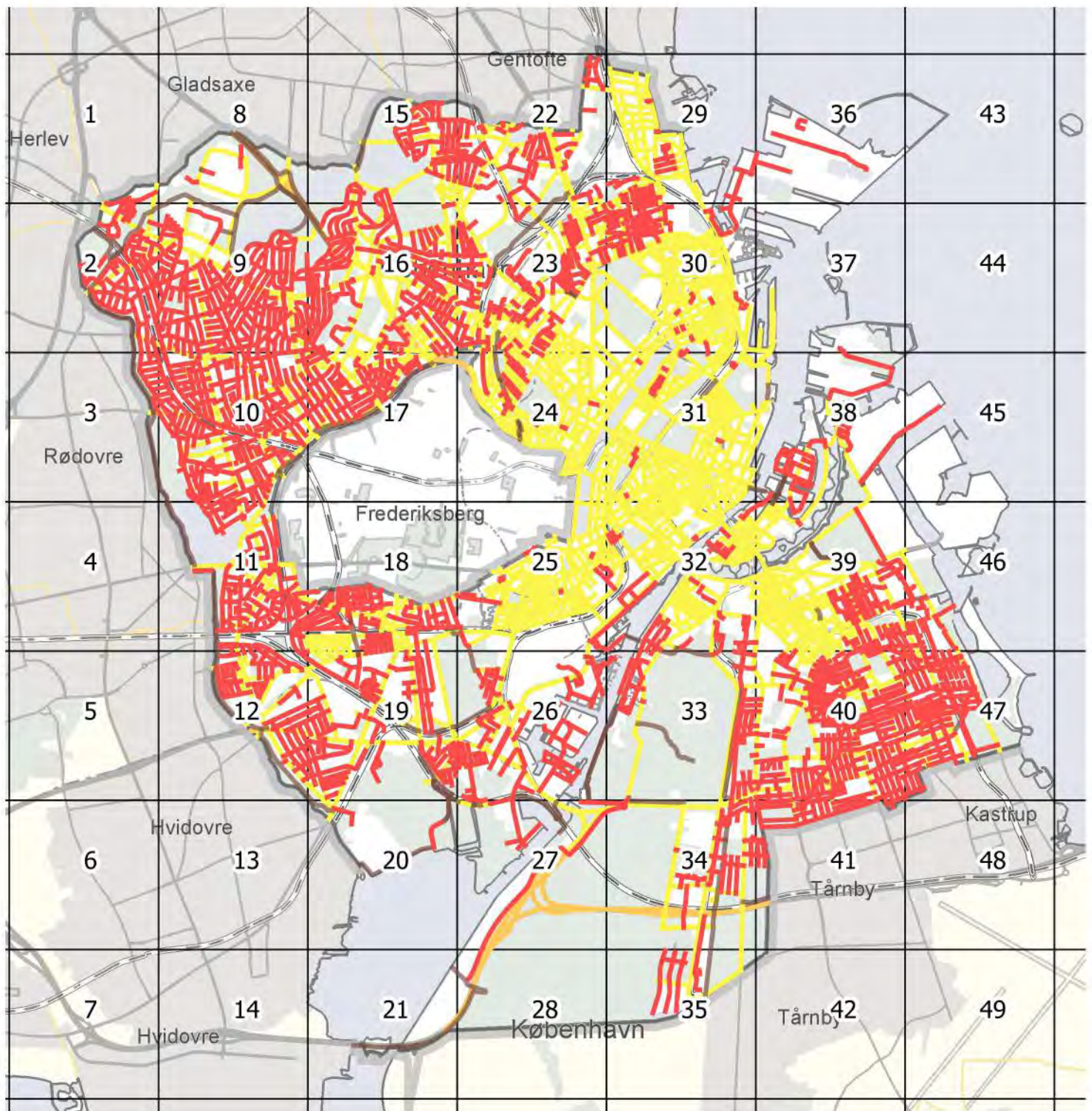
Københavns Kommunes vejfortegnelse




Vej nr.	Vejnavn Bane Stationering	Station 0 Status	Længde	Areal	Vejbeskrivelse/Bemærkning
1018692000000	Aarestrupsvej	Vigerslev Allé	208	3502,72	
	0 - 0 13	Privat fællesvej			
	0 -13 199	Privat fællesvej			
	0 199 208	Privat fællesvej			
Fra: 13 Til: 199 : Ensrettet fra Lyshøjgårdsvej					
1018700300000	Århus Plads	Århusgade	79	1986	
	0 - 0 79	Kommunevej			
Areal af plads med vej =1986 m2.					
1018696000000	Århusgade	Østerbrogade	867	12597,51	
	0 - 0 550	Kommunevej			
	0 550 789	Kommunevej			
	0 789 860	Kommunevej			
	0 860 867	Kommunevej			
1018696010000	Århusgade	Indhak ved husnr. 101 -103	10	533,9	
	0 - 0 10	Kommunevej			
1018696020000	Århusgade 66-78	Århusgade	48	467,52	
	0 - 0 48	Kommunevej			
Fra: 9 Til: 48 : Off.vej 25-01-07					
1018704000000	Avendingen	Slotsherrensvej	720	10198,41	
	0 - 0 386	Privat fællesvej			
	0 386 699	Privat fællesvej			
	0 699 720	Offentlig sti			
Totalt for rapporten			1014839,3	13.866.440	Antal veje: 2.999

'Findes Administrative strækninger (Status = Pr.fællesvej §2 stk1 Eller Status = Hovedlandevej Eller Status = Kommunevej Eller Status = Privat Fælles sti Eller Status = Offentlig sti Eller Status = Privat fællesvej)'

Oversigt over vejstatus i Københavns Kommune



VEJSTATUS	
	Hovedlandevej
	Privat fællesvej
	Offentlig sti
	Privat fællessti



Oversigt over vejstatus i Københavns Kommune



Kortnr 1

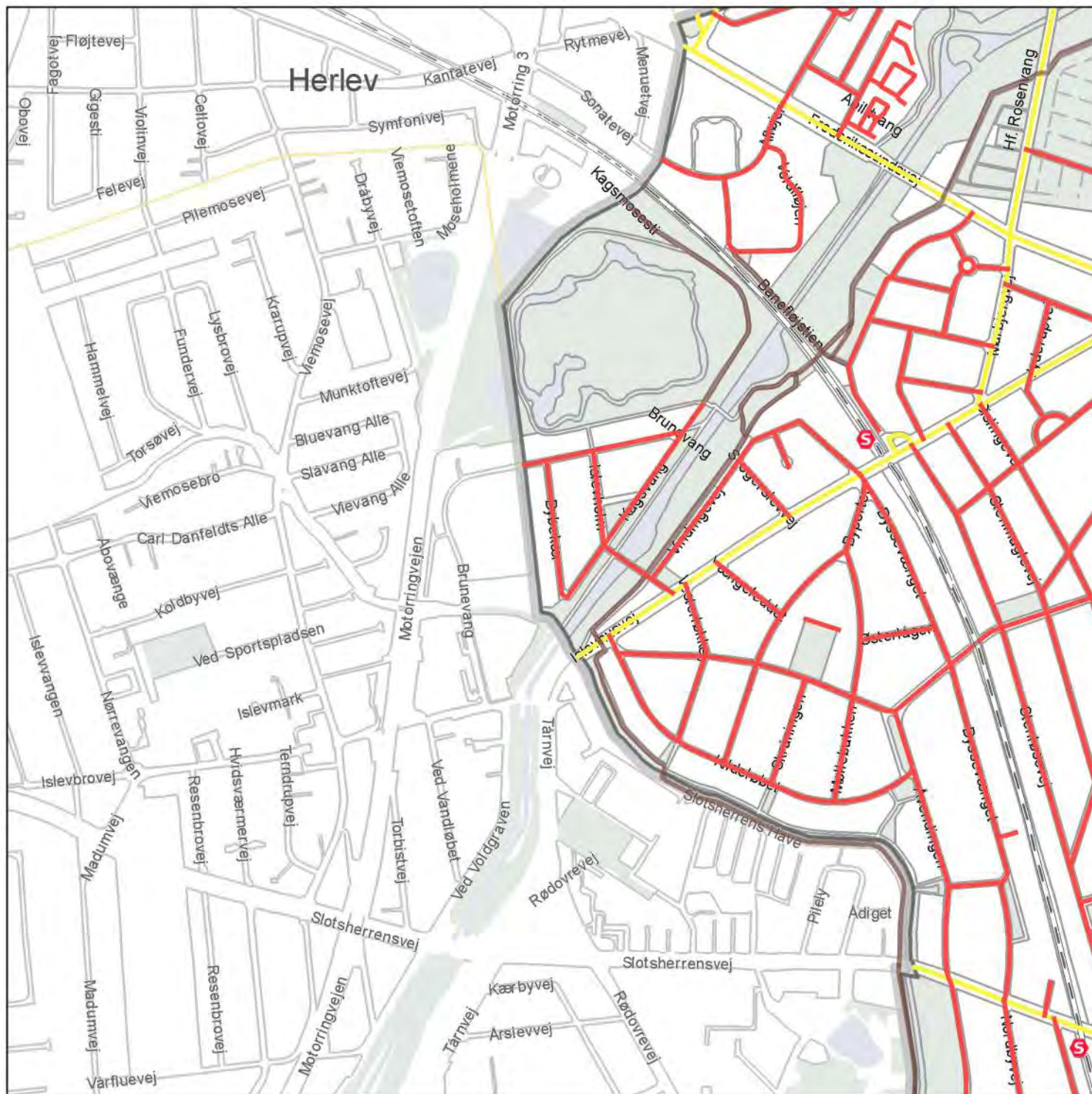
0 200 400 m



VEJSTATUS

- Offentlig vej
- Offentlig sti
- Privat fællesvej
- Privat fællessti

Oversigt over vejstatus i Københavns Kommune



Kortnr 2

0 200 400 m



VEJSTATUS

- Offentlig vej
- Offentlig sti
- Privat fællesvej
- Privat fællessti

Oversigt over vejstatus i Københavns Kommune



Kortnr 3

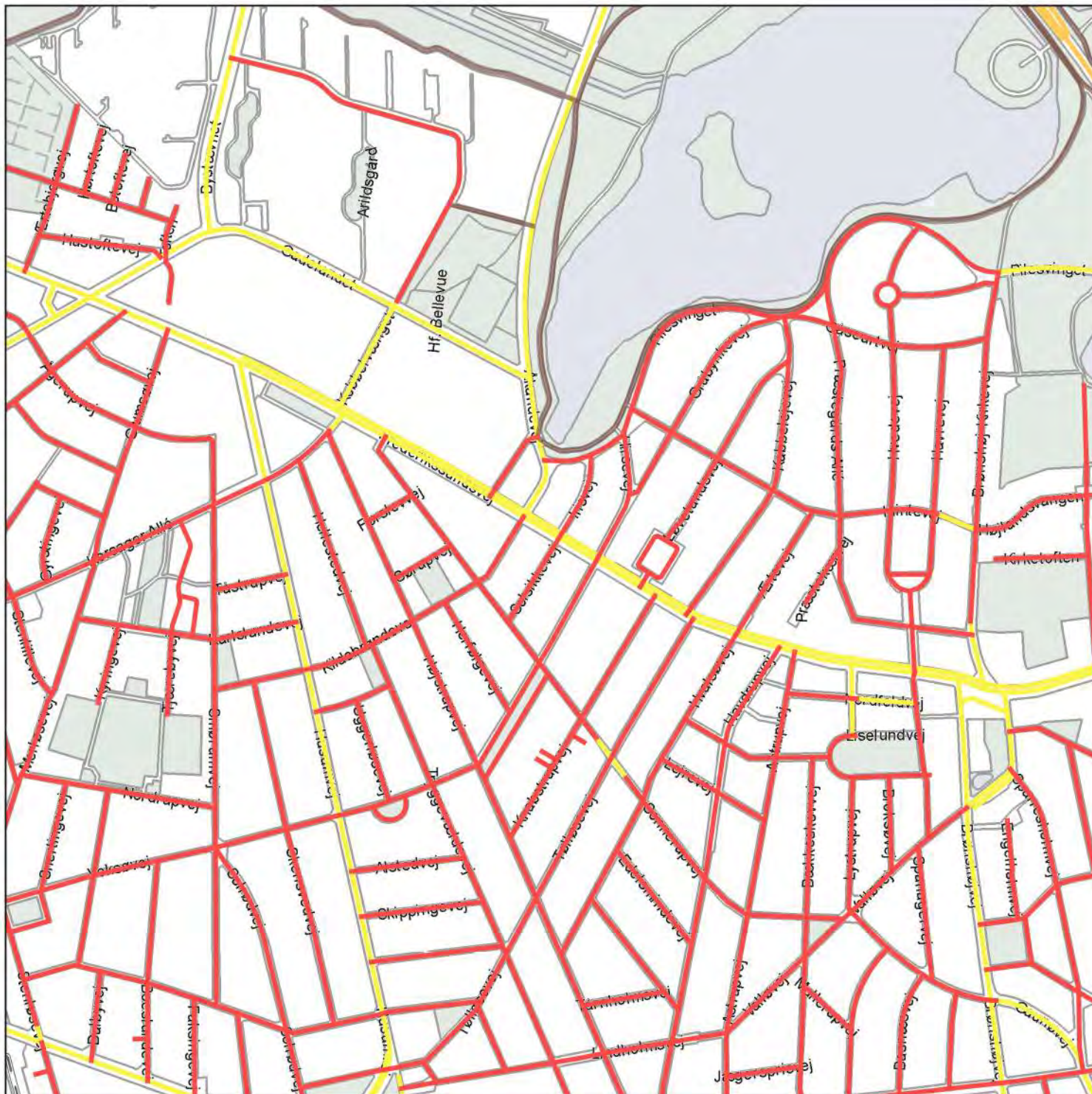
0 200 400 m



VEJSTATUS

- Offentlig vej
- Offentlig sti
- Privat fællesvej
- Privat fællessti

Oversigt over vejstatus i Københavns Kommune



Kortnr 9

0 200 400 m



VEJSTATUS

- Offentlig vej
- Offentlig sti
- Privat fællesvej
- Privat fællessti

Oversigt over vejstatus i Københavns Kommune



Kortnr 10

0 200 400 m



VEJSTATUS

- Offentlig vej
- Offentlig sti
- Privat fællesvej
- Privat fællessti

Oversigt over vejstatus i Københavns Kommune



Kortnr 11

0 200 400 m



VEJSTATUS

- Offentlig vej
- Offentlig sti
- Privat fællesvej
- Privat fællessti

Oversigt over vejstatus i Københavns Kommune



Kortnr 12

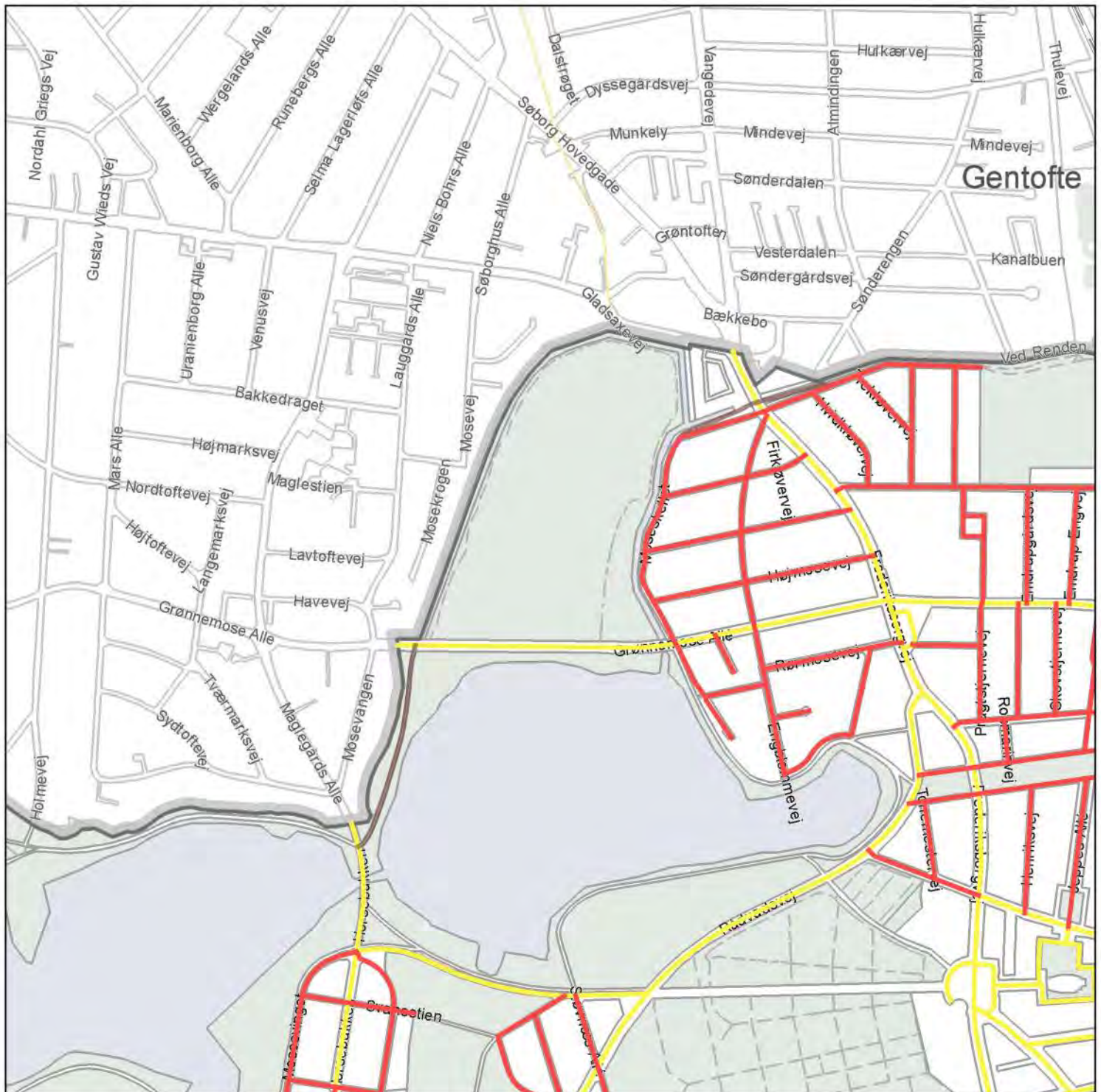
0 200 400 m



VEJSTATUS

- Offentlig vej
- Offentlig sti
- Privat fællesvej
- Privat fællessti

Oversigt over vejstatus i Københavns Kommune



Kortnr 15

0 200 400 m



VEJSTATUS

- Offentlig vej
- Offentlig sti
- Privat fællesvej
- Privat fællessti

Oversigt over vejstatus i Københavns Kommune



Kortnr 16

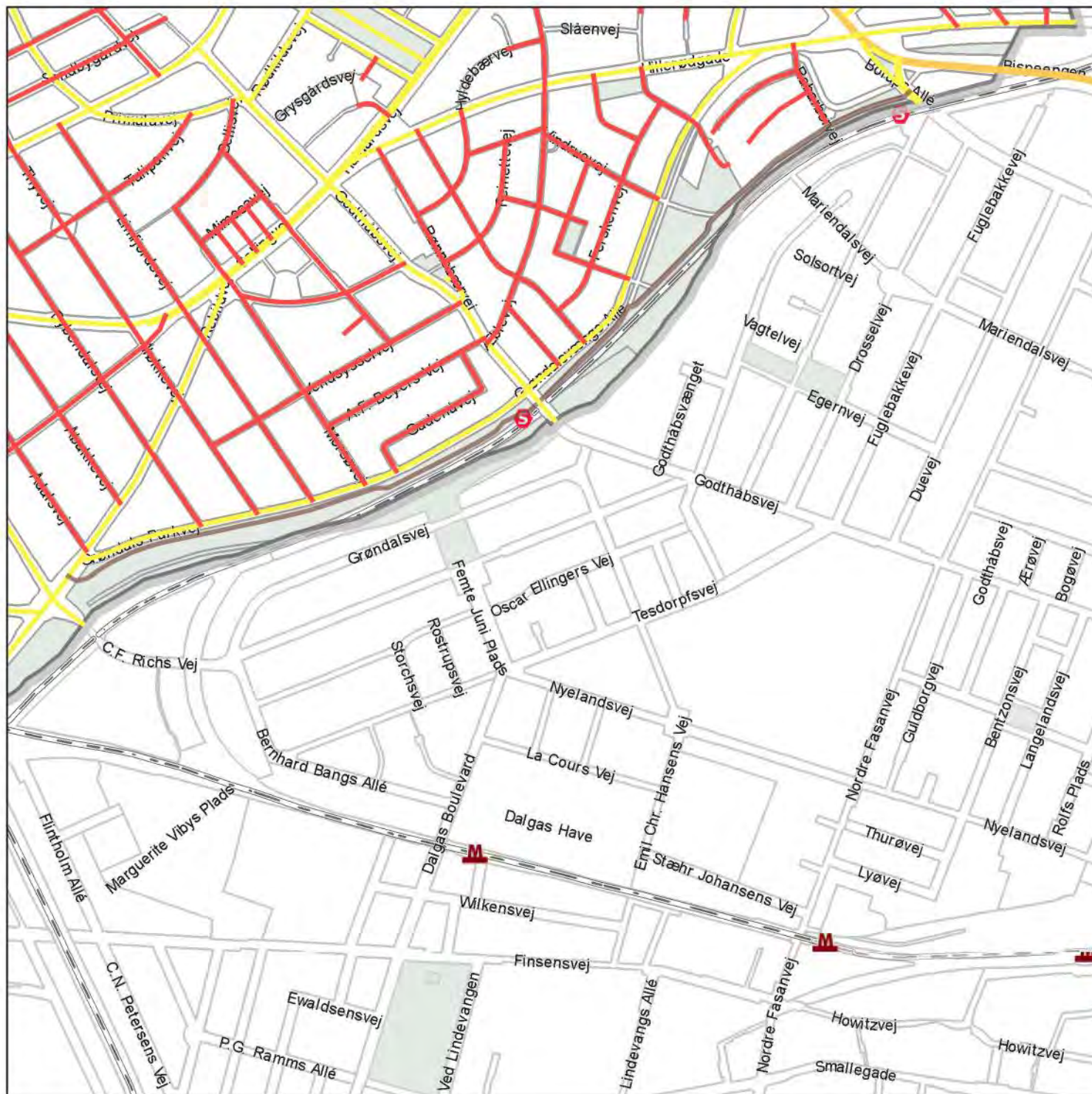
0 200 400 m



VEJSTATUS

- Offentlig vej
- Offentlig sti
- Privat fællesvej
- Privat fællessti

Oversigt over vejstatus i Københavns Kommune



Kortnr 17

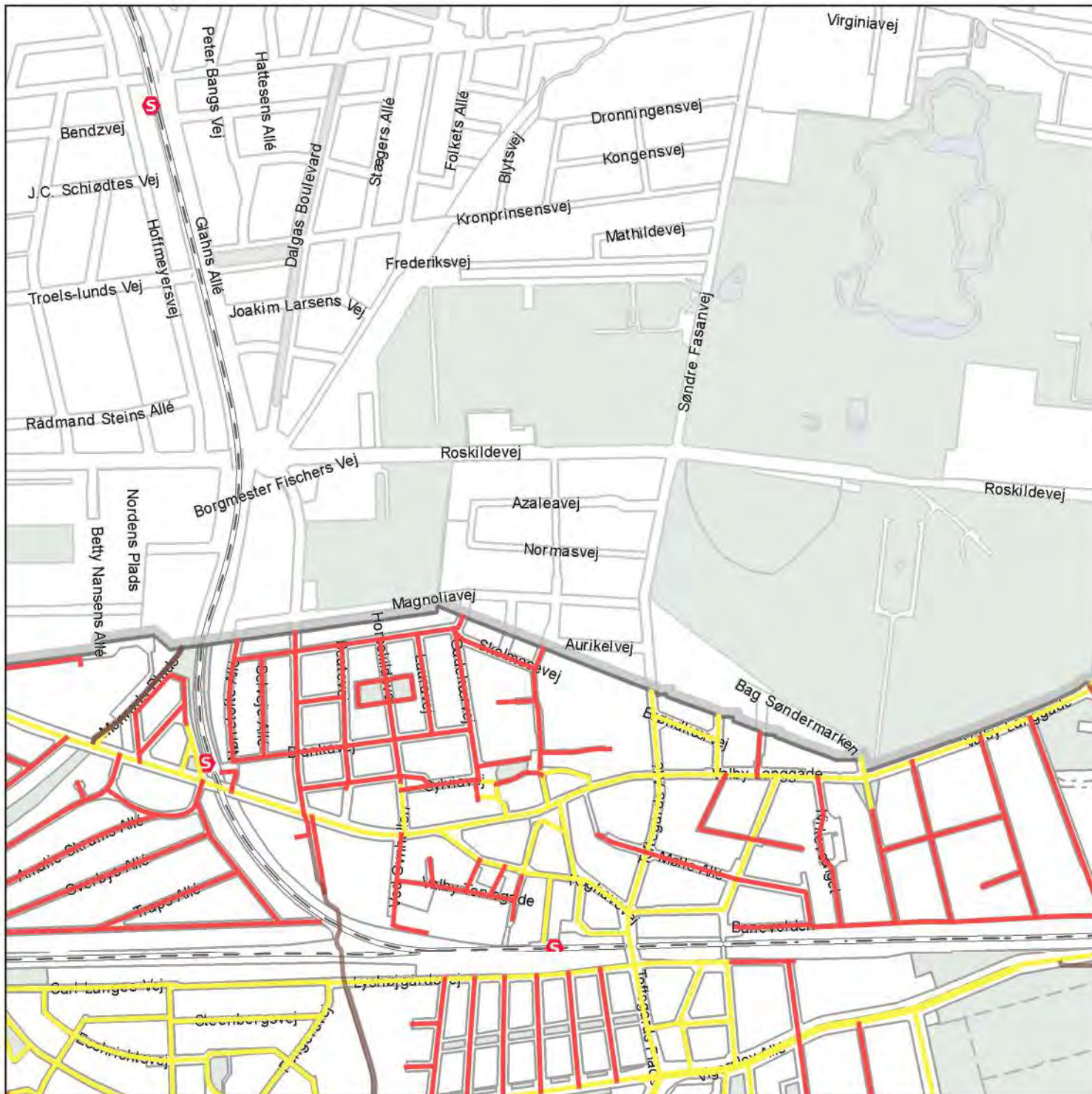
0 200 400 m



VEJSTATUS

- Offentlig vej
- Offentlig sti
- Privat fællesvej
- Privat fællessti

Oversigt over vejstatus i Københavns Kommune



Kortnr 18

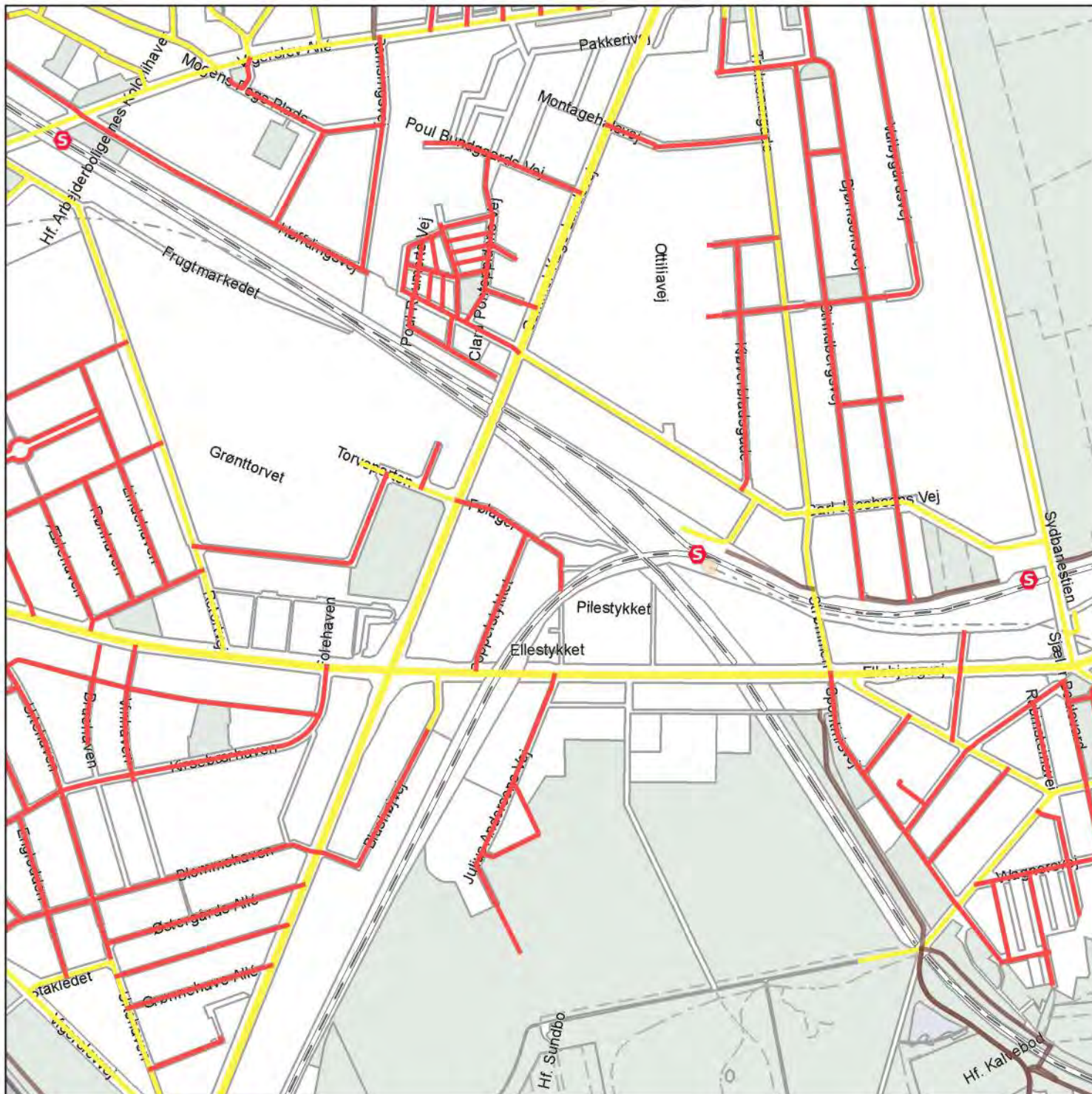
0 200 400 m



VEJSTATUS

- Offentlig vej
- Offentlig sti
- Privat fællesvej
- Privat fællessti

Oversigt over vejstatus i Københavns Kommune



Kortnr 19

0 200 400 m



VEJSTATUS

- Offentlig vej
- Offentlig sti
- Privat fællesvej
- Privat fællessti

Oversigt over vejstatus i Københavns Kommune



Kortnr 20

0 200 400 m



VEJSTATUS

-  Offentlig vej
-  Offentlig sti
-  Privat fællesvej
-  Privat fællessti

Oversigt over vejstatus i Københavns Kommune



Kortnr 21

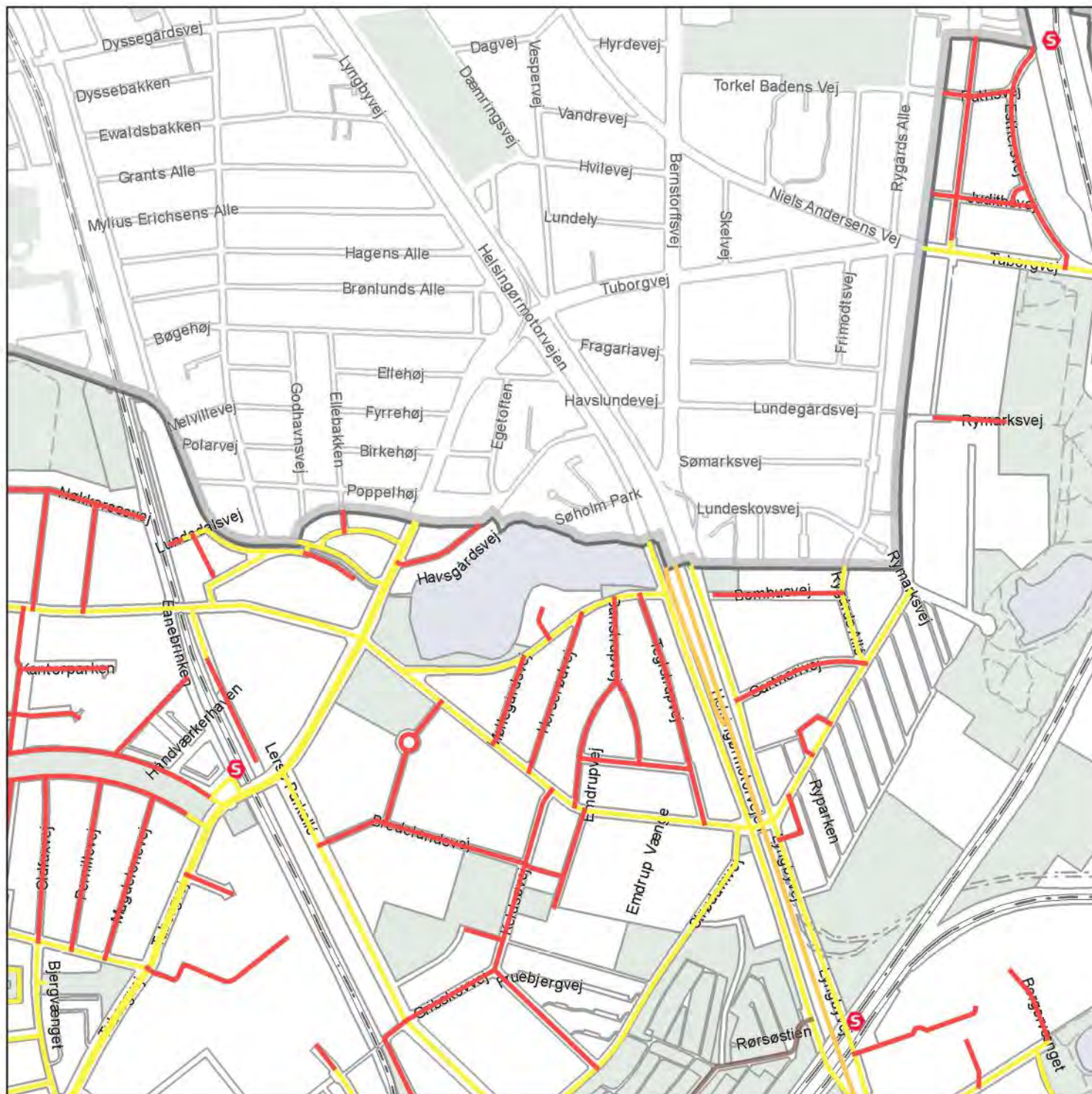
0 200 400 m



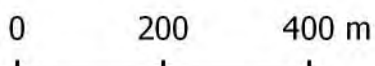
VEJSTATUS

- Offentlig vej
- Offentlig sti
- Privat fællesvej
- Privat fællessti

Oversigt over vejstatus i Københavns Kommune



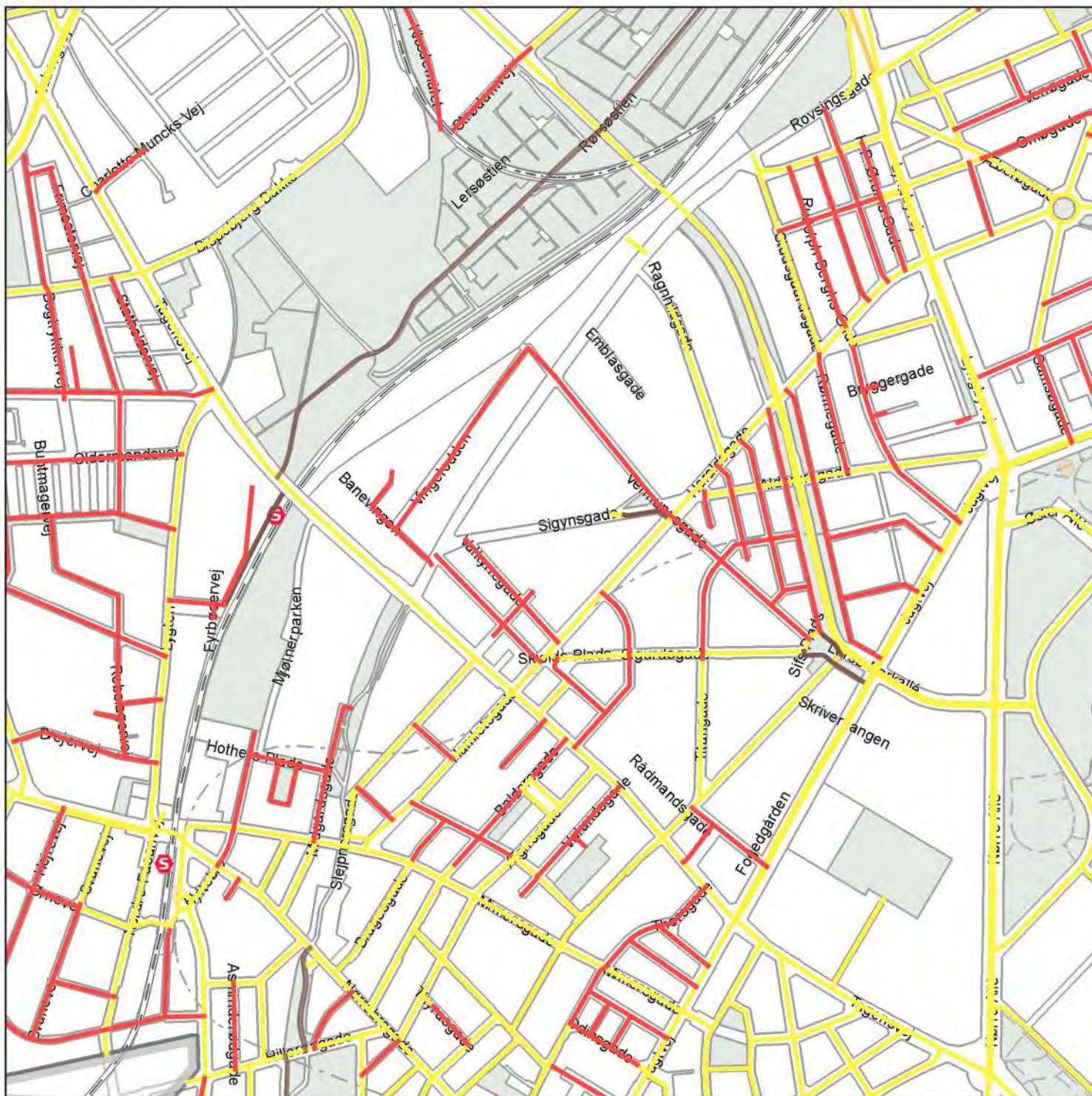
Kortnr 22



VEJSTATUS

- Offentlig vej
- Offentlig sti
- Privat fællesvej
- Privat fællessti

Oversigt over vejstatus i Københavns Kommune



Kortnr 23

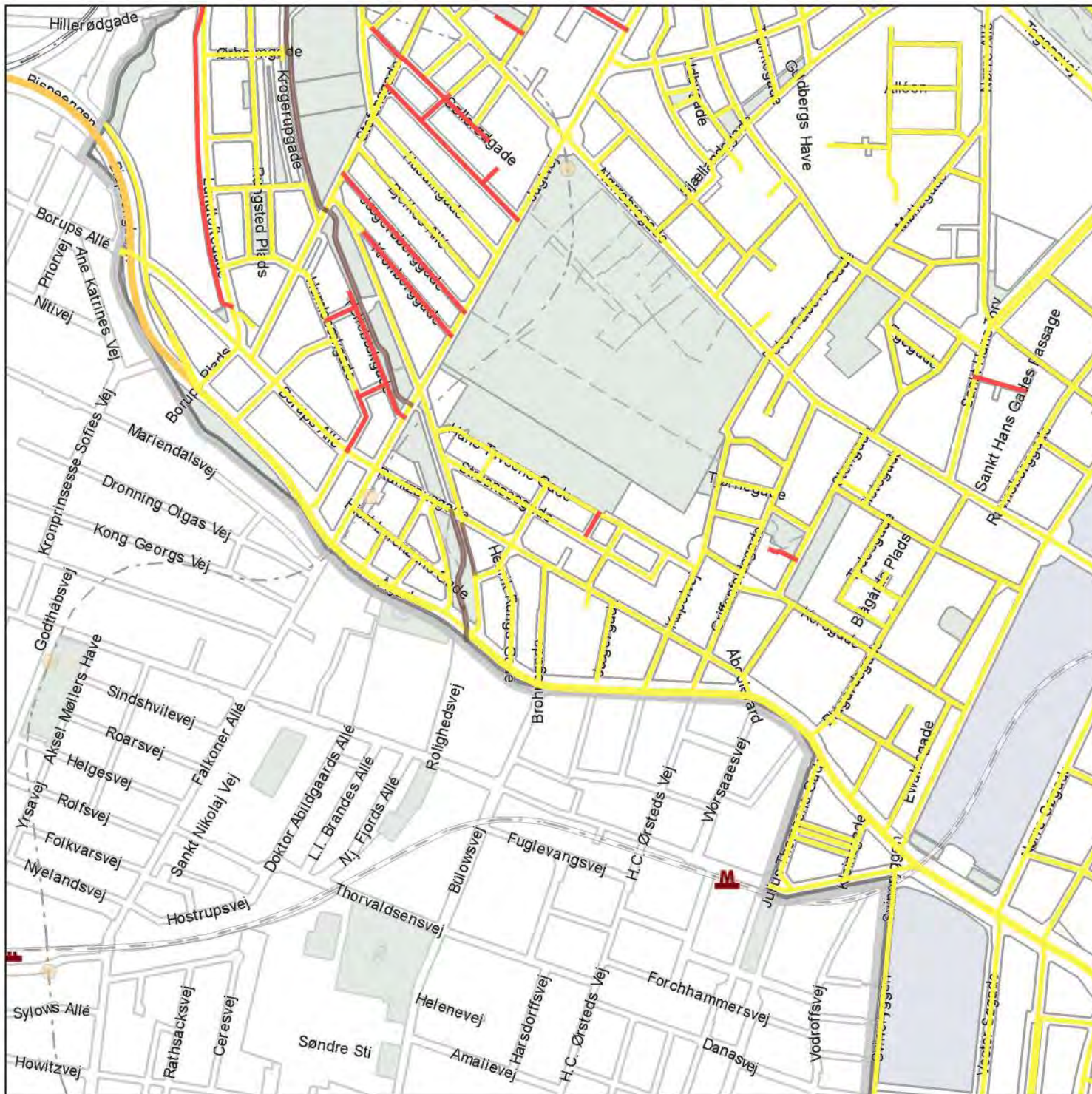
0 200 400 m



VEJSTATUS

- Offentlig vej
- Offentlig sti
- Privat fællesvej
- Privat fællessti

Oversigt over vejstatus i Københavns Kommune



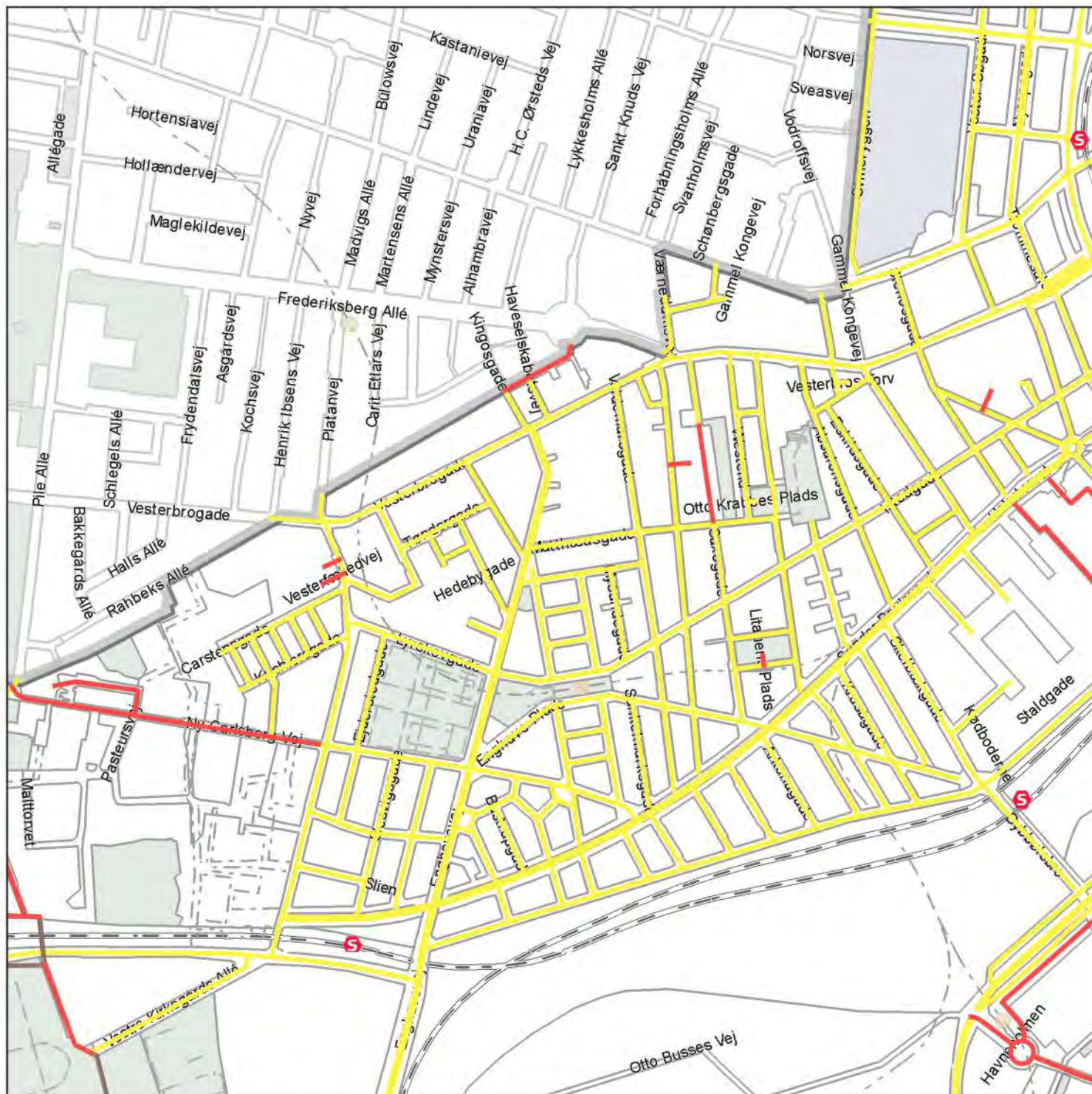
VEJSTATUS	
	Offentlig vej
	Offentlig sti
	Privat fællesvej
	Privat fællessti

Kortnr 24

0 200 400 m



Oversigt over vejstatus i Københavns Kommune



Kortnr 25

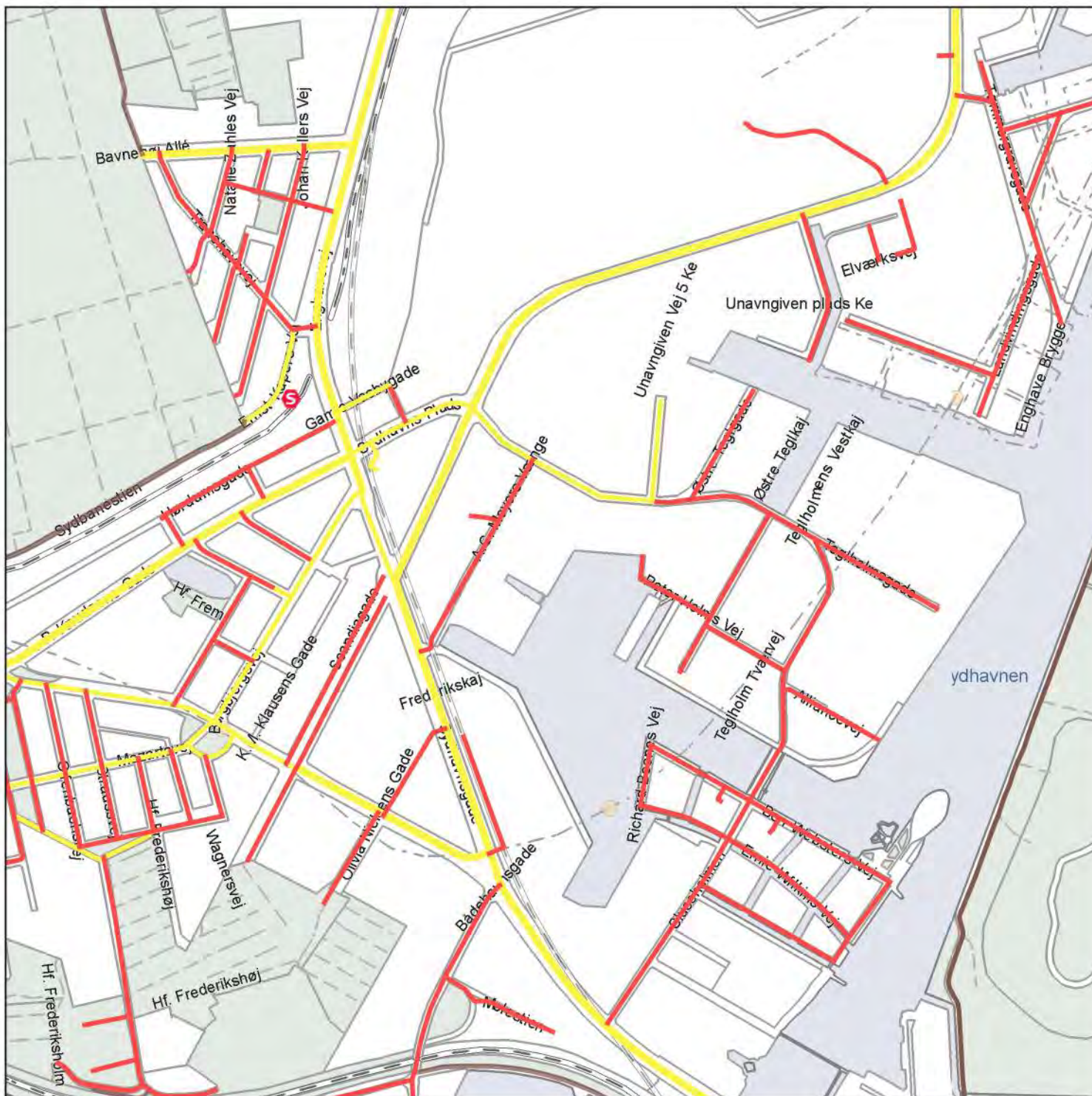
0 200 400 m



VEJSTATUS

- Offentlig vej
- Offentlig sti
- Privat fællesvej
- Privat fællessti

Oversigt over vejstatus i Københavns Kommune



Kortnr 26

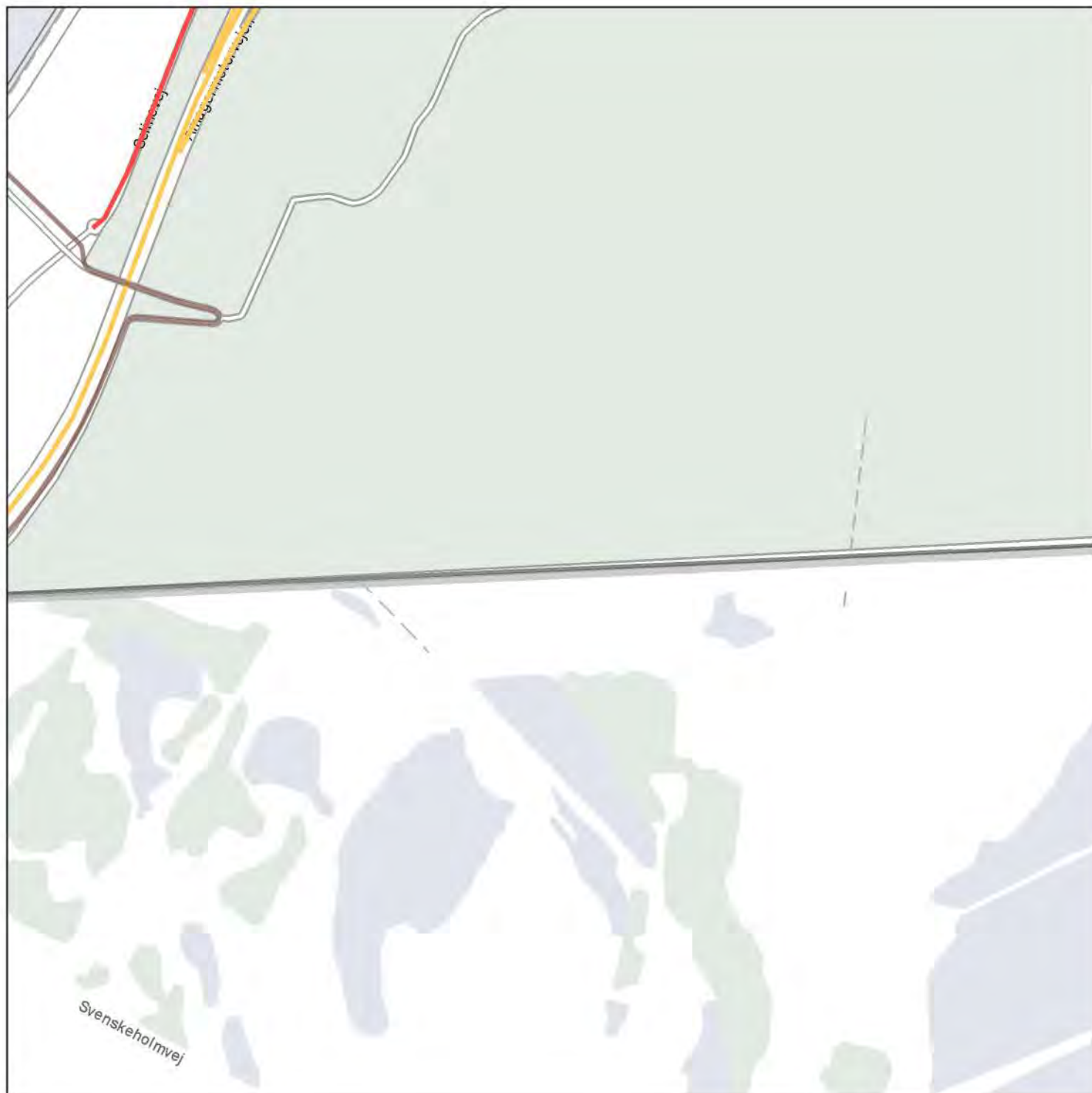
0 200 400 m



VEJSTATUS

- Offentlig vej
- Offentlig sti
- Privat fællesvej
- Privat fællessti

Oversigt over vejstatus i Københavns Kommune



Kortnr 28

0 200 400 m



VEJSTATUS

- Offentlig vej
- Offentlig sti
- Privat fællesvej
- Privat fællessti

Oversigt over vejstatus i Københavns Kommune



Kortnr 29

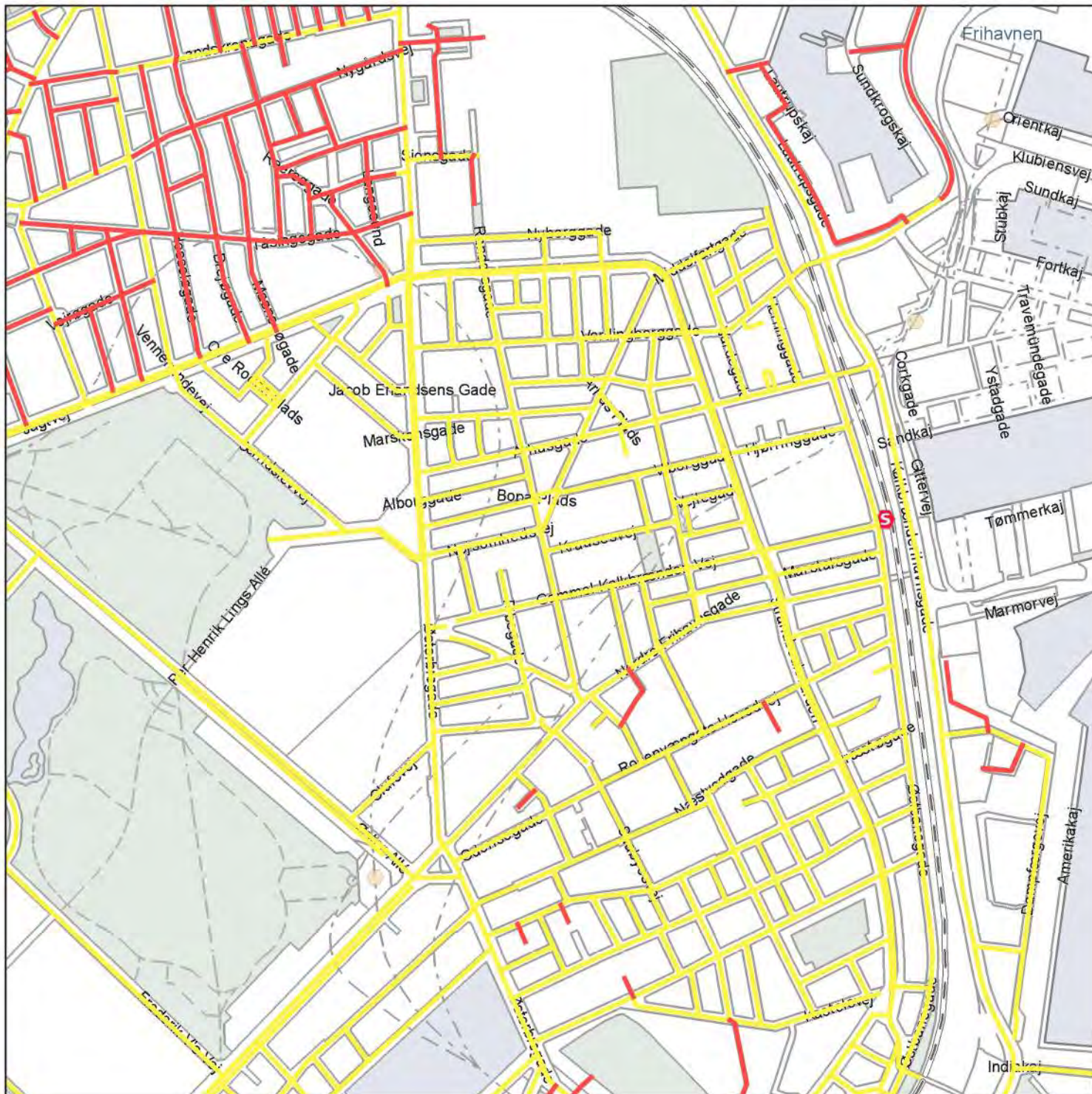
0 200 400 m



VEJSTATUS

- Offentlig vej
- Offentlig sti
- Privat fællesvej
- Privat fællessti

Oversigt over vejstatus i Københavns Kommune



Kortnr 30

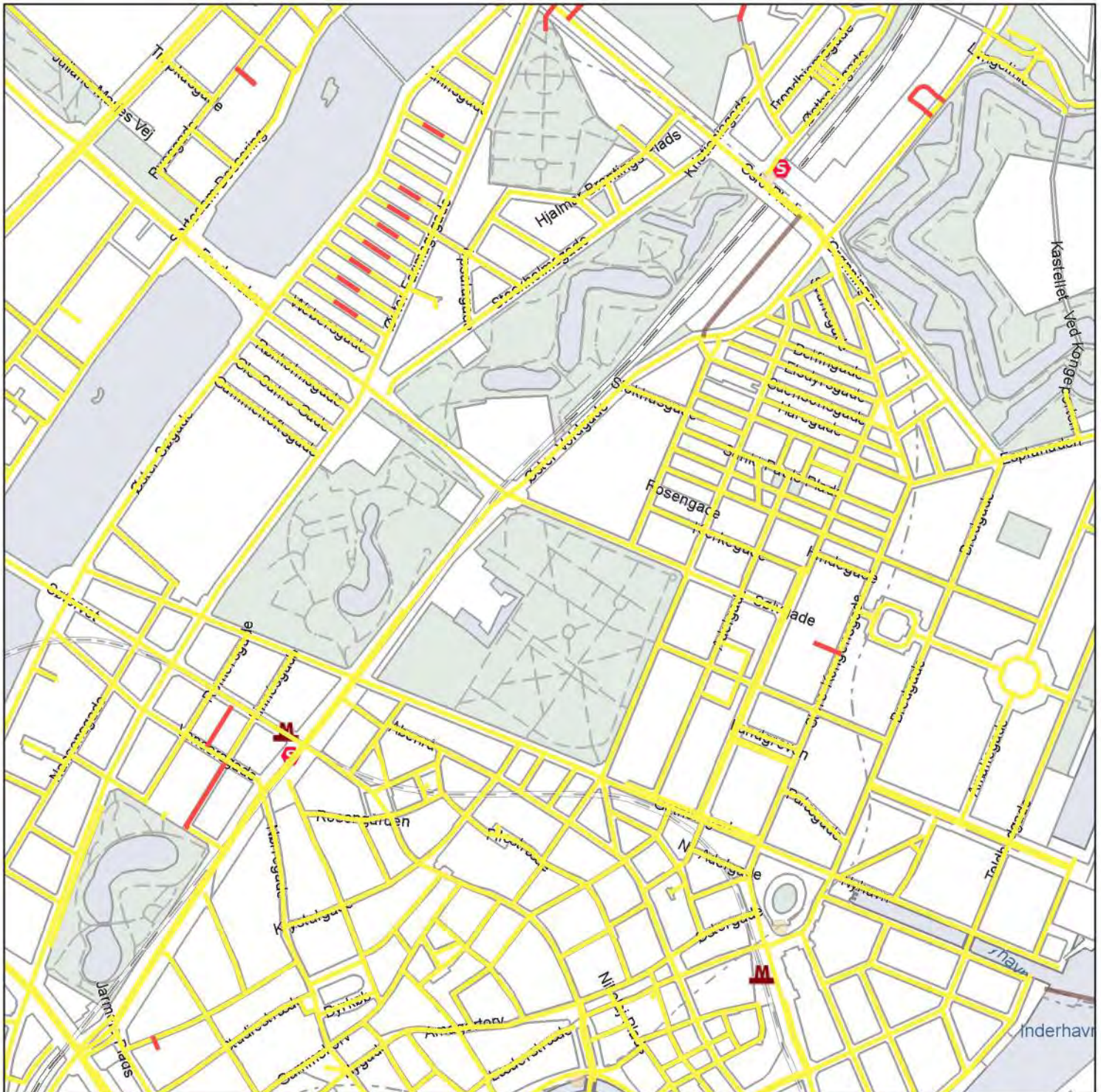
0 200 400 m



VEJSTATUS

- Offentlig vej
- Offentlig sti
- Privat fællesvej
- Privat fællessti

Oversigt over vejstatus i Københavns Kommune



Kortnr 31

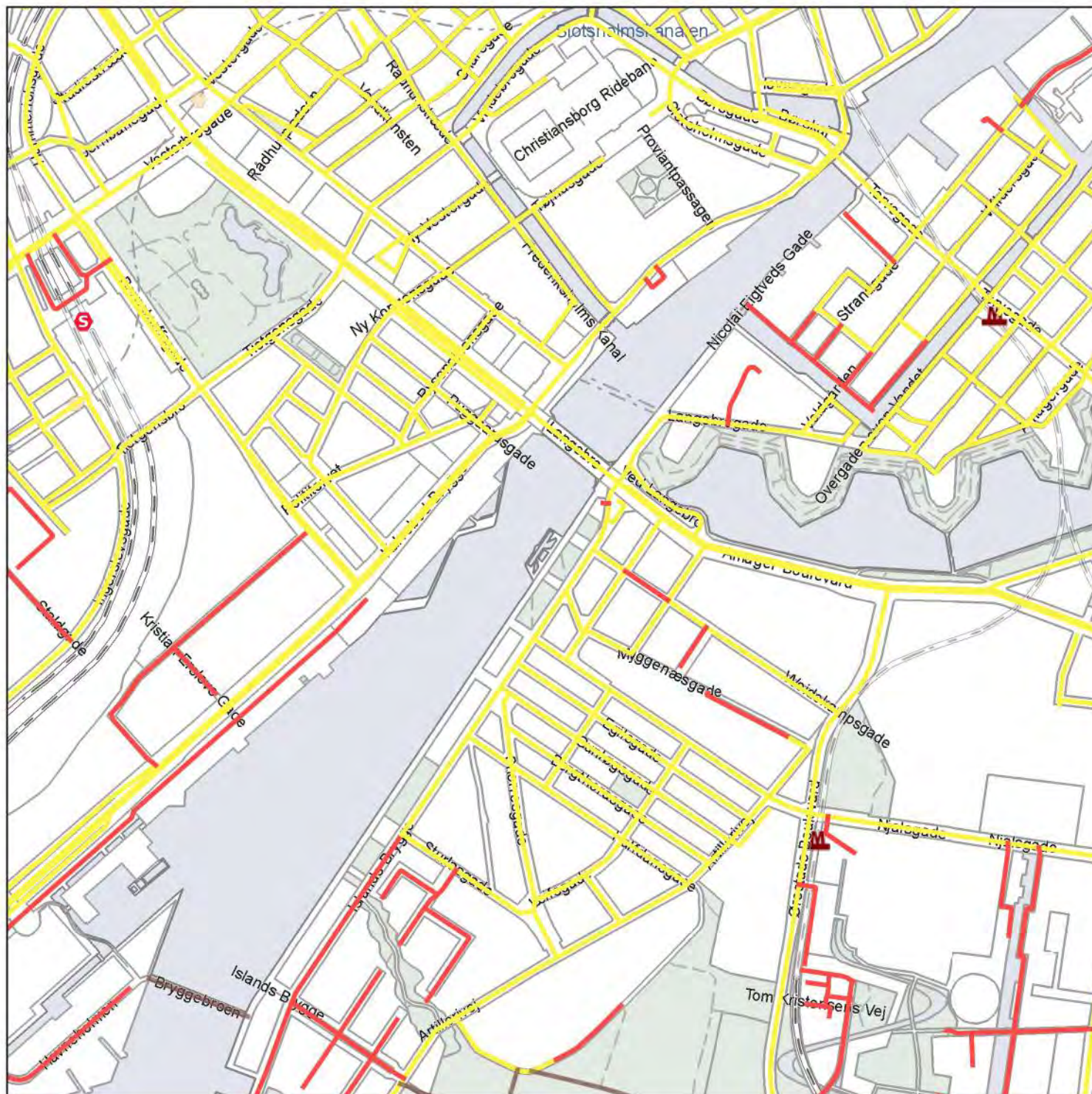
0 200 400 m



VEJSTATUS

- Offentlig vej
- Offentlig sti
- Privat fællesvej
- Privat fællessti

Oversigt over vejstatus i Københavns Kommune



Kortnr 32

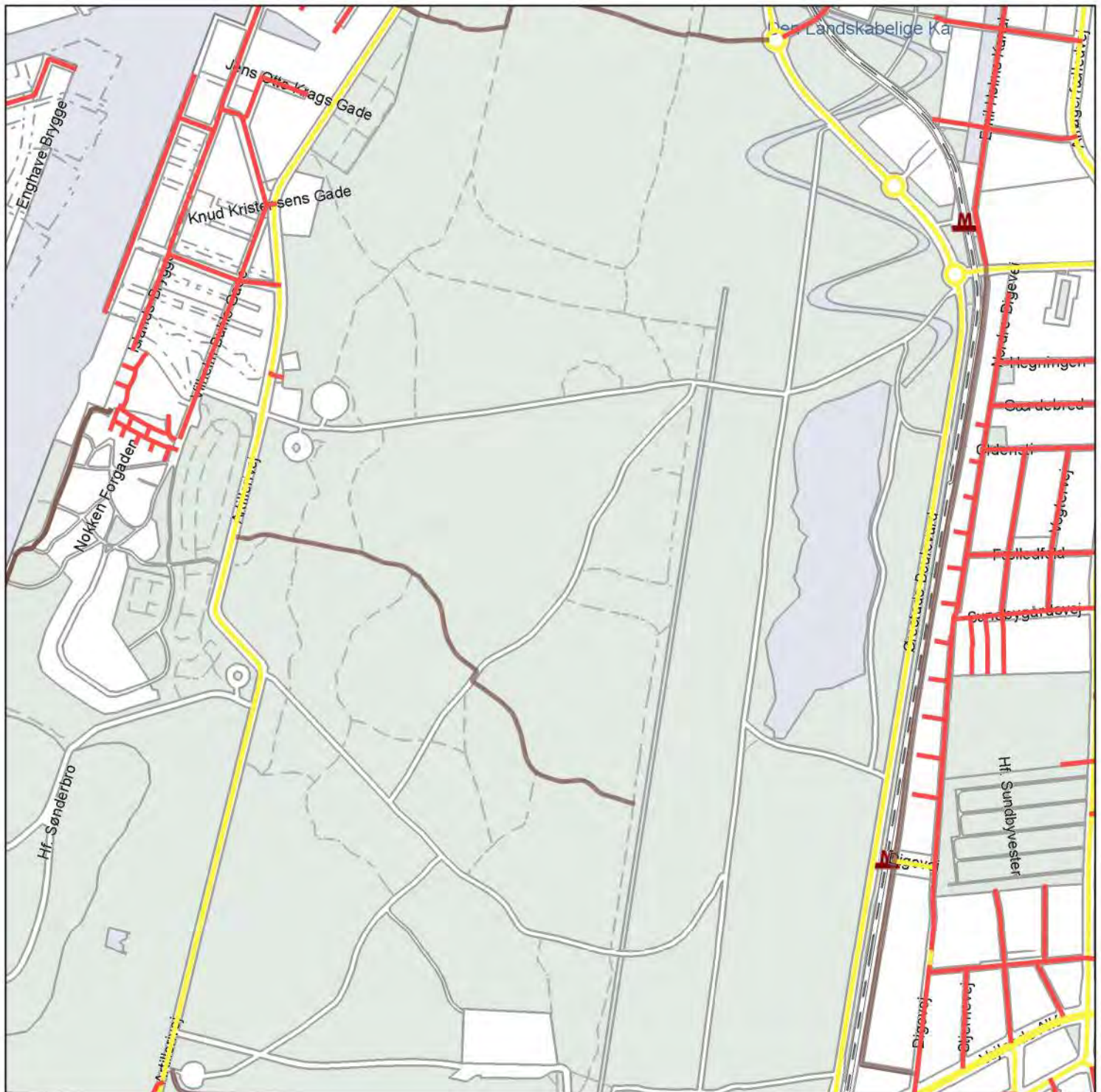
0 200 400 m



VEJSTATUS

- Offentlig vej
- Offentlig sti
- Privat fællesvej
- Privat fællessti

Oversigt over vejstatus i Københavns Kommune



Kortnr 33

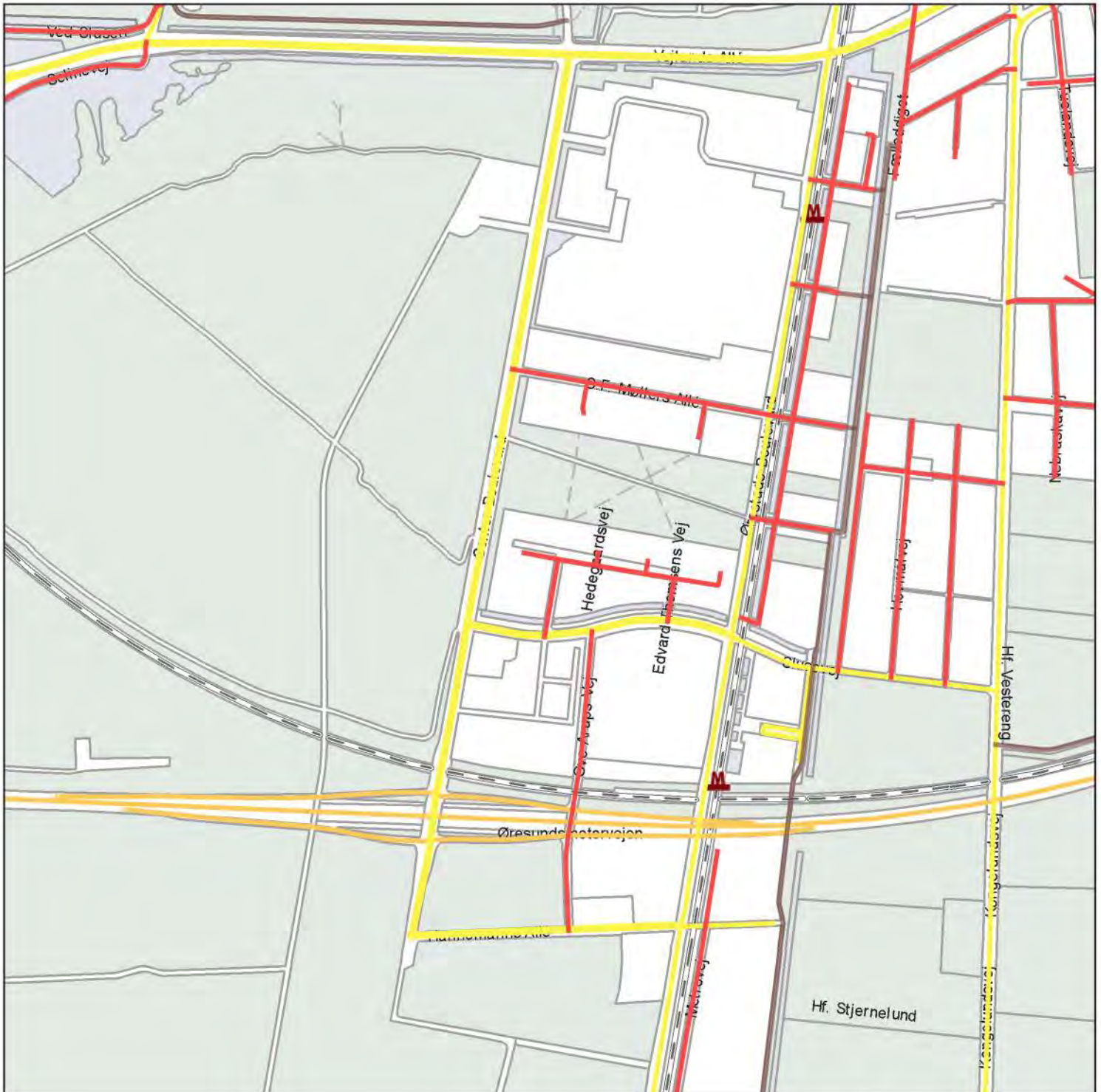
0 200 400 m



VEJSTATUS

- Offentlig vej
- Offentlig sti
- Privat fællesvej
- Privat fællessti

Oversigt over vejstatus i Københavns Kommune



Kortnr 34

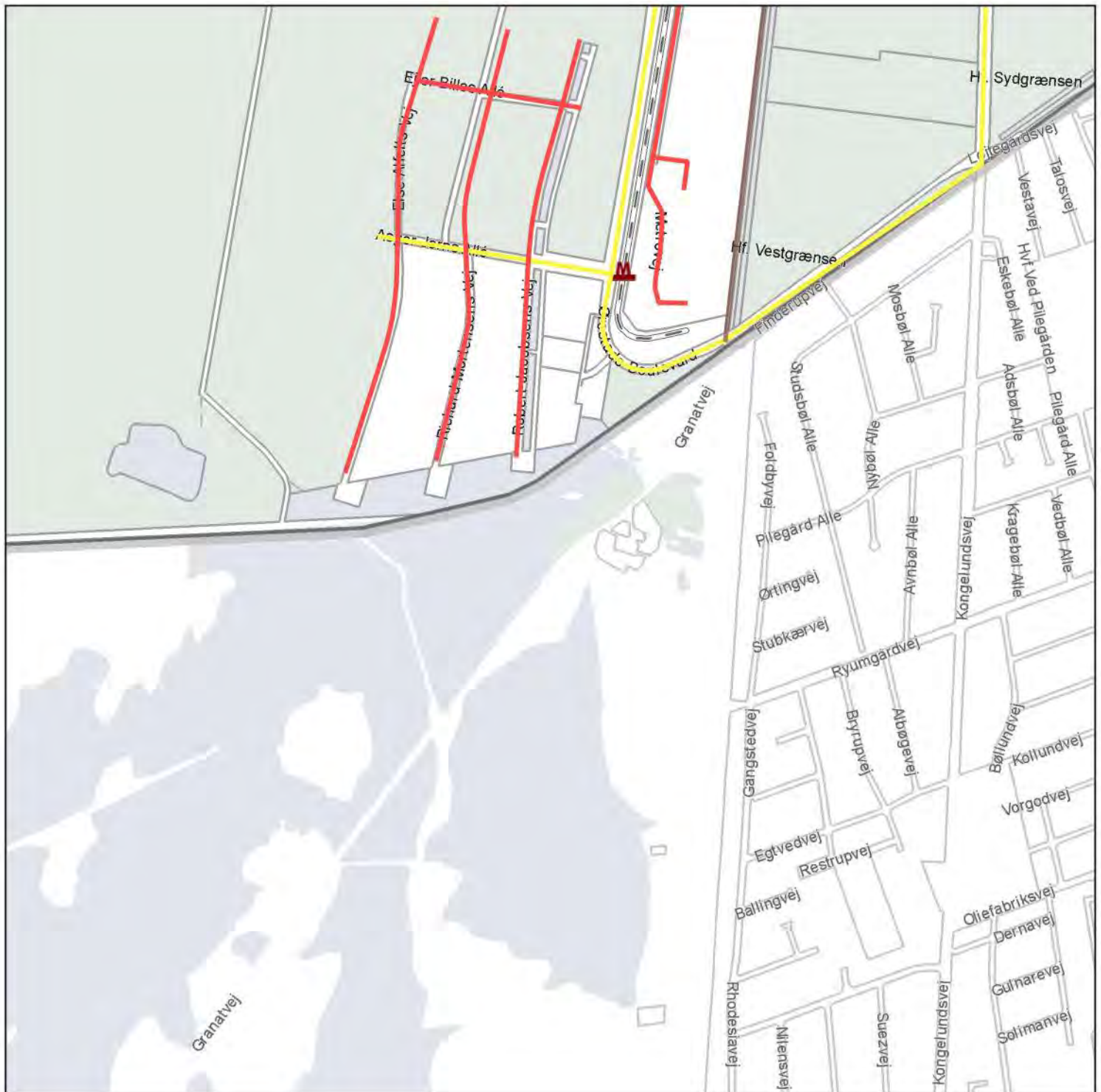
0 200 400 m



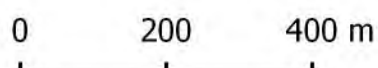
VEJSTATUS

- Offentlig vej
- Offentlig sti
- Privat fællesvej
- Privat fællessti

Oversigt over vejstatus i Københavns Kommune



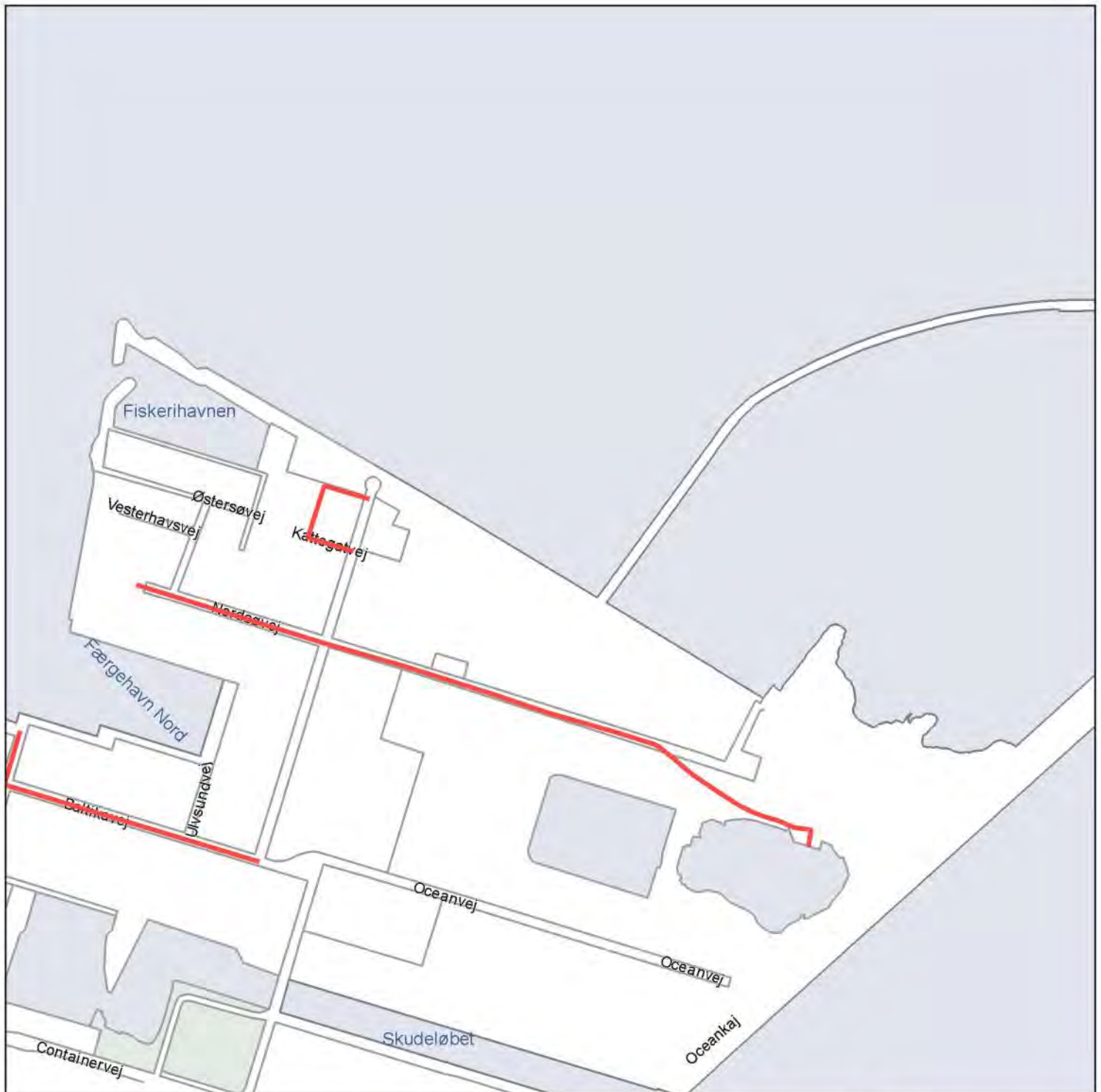
Kortnr 35



VEJSTATUS

-  Offentlig vej
-  Offentlig sti
-  Privat fællesvej
-  Privat fællessti

Oversigt over vejstatus i Københavns Kommune



Kortnr 36

0 200 400 m



VEJSTATUS

- Offentlig vej
- Offentlig sti
- Privat fællesvej
- Privat fællessti

Oversigt over vejstatus i Københavns Kommune



Kortnr 37

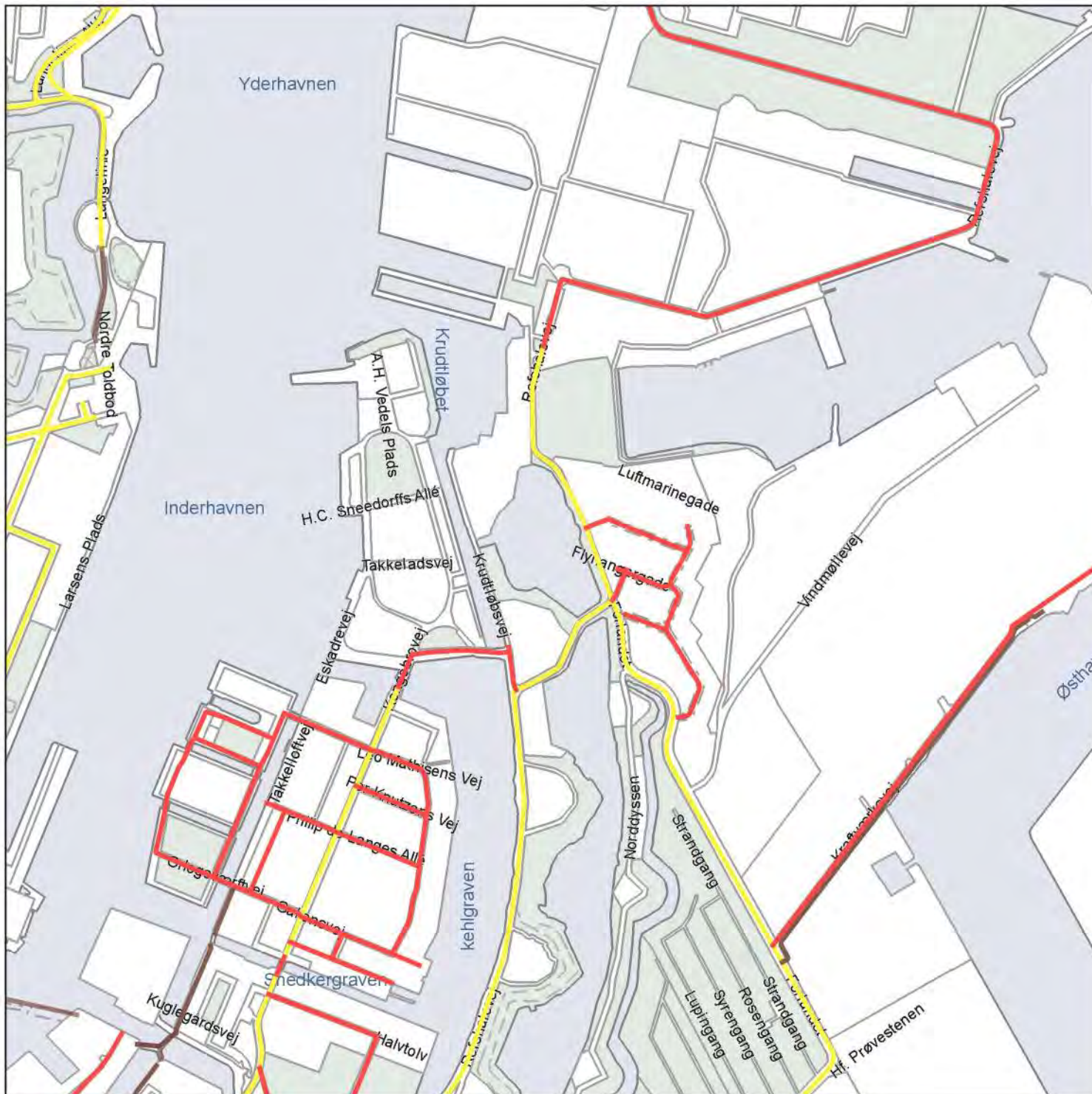
0 200 400 m



VEJSTATUS

- Offentlig vej
- Offentlig sti
- Privat fællesvej
- Privat fællessti

Oversigt over vejstatus i Københavns Kommune



Kortnr 38

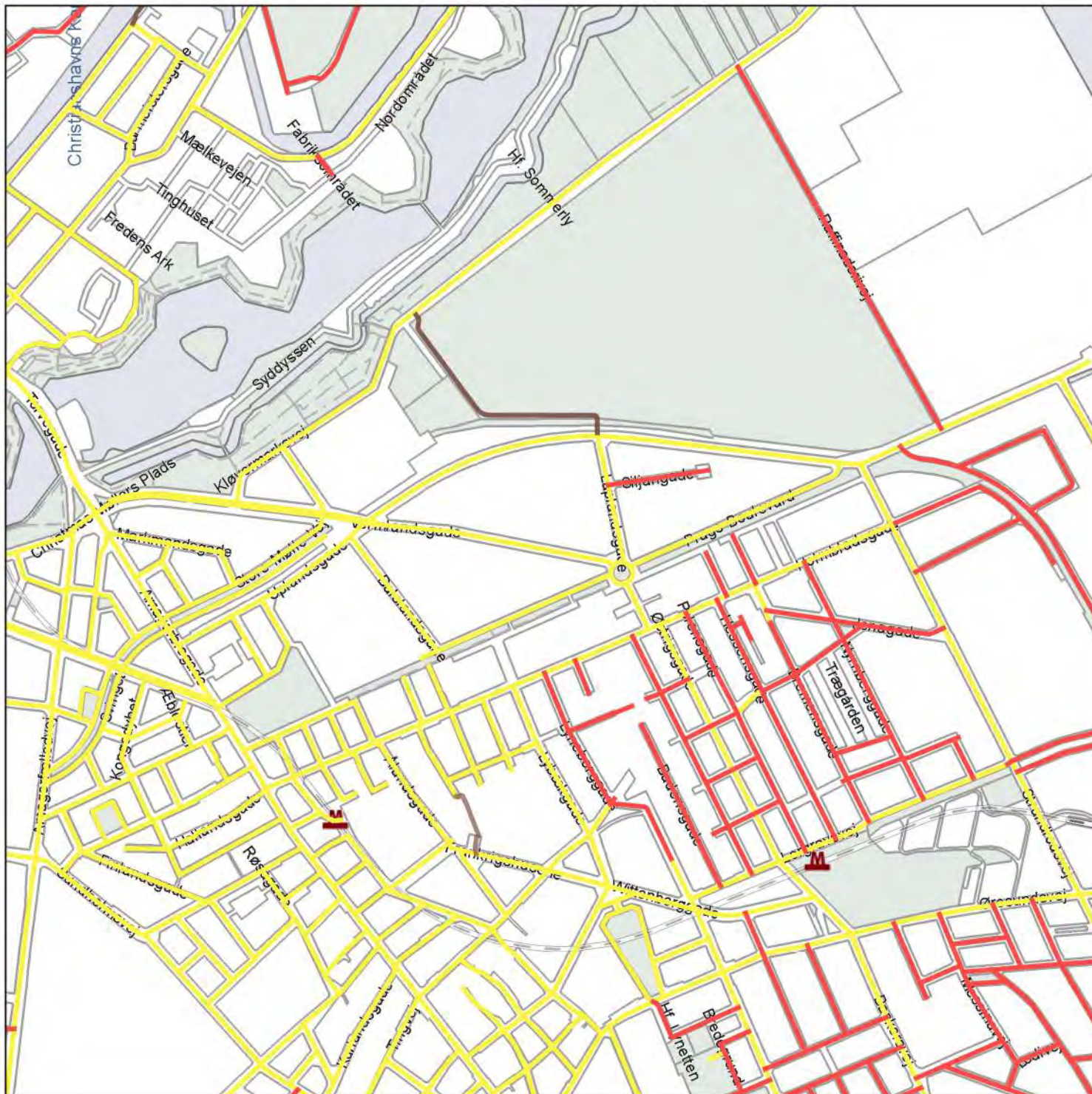
0 200 400 m



VEJSTATUS

- Offentlig vej
- Offentlig sti
- Privat fællesvej
- Privat fællessti

Oversigt over vejstatus i Københavns Kommune



Kortnr 39

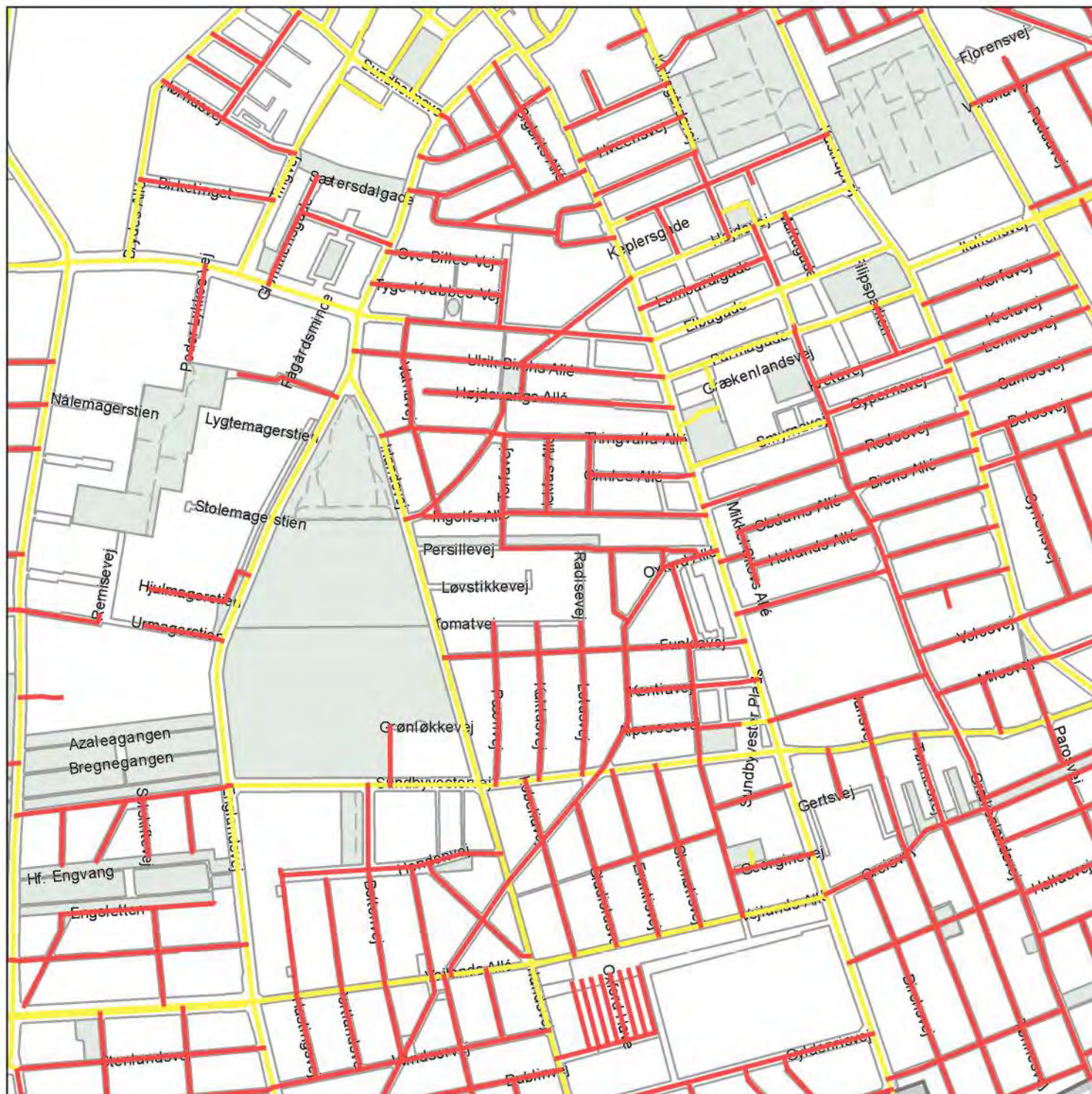
0 200 400 m



VEJSTATUS

- Offentlig vej
- Offentlig sti
- Privat fællesvej
- Privat fællessti

Oversigt over vejstatus i Københavns Kommune



Kortnr 40

0 200 400 m



VEJSTATUS

- Offentlig vej
- Offentlig sti
- Privat fællesvej
- Privat fællessti

Oversigt over vejstatus i Københavns Kommune



Kortnr 41

0 200 400 m



VEJSTATUS

- Offentlig vej
- Offentlig sti
- Privat fællesvej
- Privat fællessti

Oversigt over vejstatus i Københavns Kommune





Kortnr 42

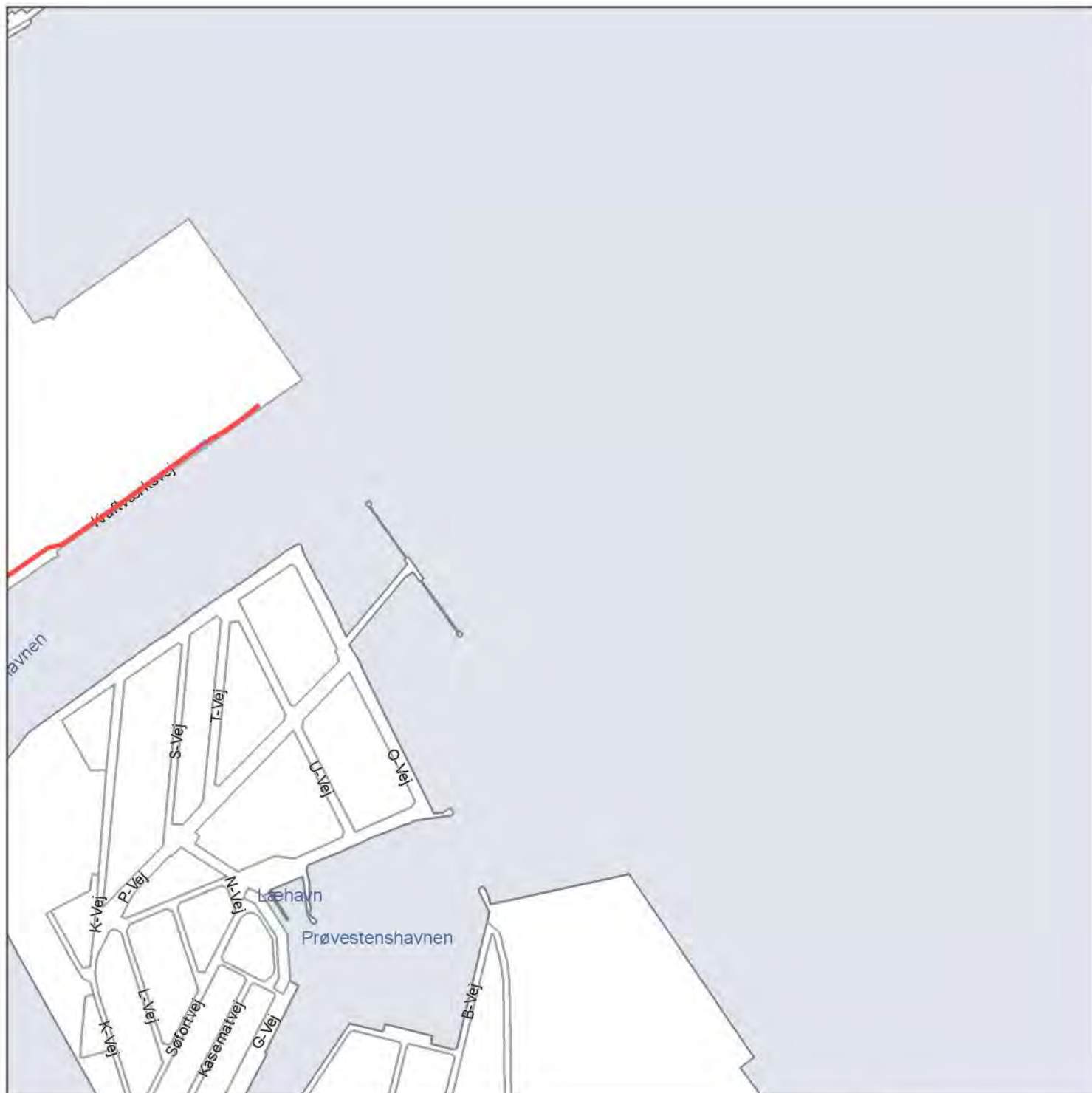
0 200 400 m



VEJSTATUS

-  Offentlig vej
-  Offentlig sti
-  Privat fællesvej
-  Privat fællessti

Oversigt over vejstatus i Københavns Kommune



Kortnr 45

0 200 400 m



VEJSTATUS

- Offentlig vej
- Offentlig sti
- Privat fællesvej
- Privat fællessti

Oversigt over vejstatus i Københavns Kommune



Kortnr 46

0 200 400 m



VEJSTATUS

- Offentlig vej
- Offentlig sti
- Privat fællesvej
- Privat fællessti

Oversigt over vejstatus i Københavns Kommune



Kortnr 47

0 200 400 m



VEJSTATUS

- Offentlig vej
- Offentlig sti
- Privat fællesvej
- Privat fællessti



Appendix A

Sidevejsnummerering

Kode	Beskrivelse
Stamvejen	
-/00	For selve stamvejen anvendes sidevejsnummerering 00.
Sidevejsnummer	
1-29	Forgrening fra stamvej Højre side = lige tal Venstre = ulige tal Følger stationeringen
30, 31,32	Pladser med længde. Længde angives når pladsen er adressebærende. F.eks. Applebys Plads. Arealet af pladsen medtager vejareal.
40	Pladser uden længde. F.eks. Bopa Plads. Der angives et areal for pladsen.
60,61...	Rundkørsel
51,52	Område typisk bestående af en kørebane på hver side af et grønt umatrikuleret areal. F.eks. Herman Triers Plads.
80-90	Sektionering af en vej, hvor stamvejen består af flere ikke sammenhængende stykker. For eksempel med en rundkørsel på vejen, hvor vejen fortsætter på den anden side.
98,99	Referer til lokalbaner på selve stamvejen.
Sidevejsbogstav	
A-Å	Sidevej til sidevej. Typisk anvendt i større sammenhængende boligkomplekser med mange småveje under samme vejnavn.