

Bilag 1

Ansøgningskema

Nedenstående skema angiver de oplysninger, som skal indgives til myndighederne ved ansøgning af projekter, der er omfattet af lovens bilag 2, jf. lovens § 21. Bygherren skal, hvor det er relevant for ansøgningen om det konkrete projekt, tage hensyn til kriterierne i lovens bilag 6, når skemaet udfyldes. Såfremt der allerede foreligger oplysninger om de indvirkninger, projektet kan forventes at få på miljøet, medsendes disse oplysninger. Skemaet finder ikke anvendelse for sager, der behandles af Naturstyrelsen og Energistyrelsen. Skemaets oplysningskrav er vejledende og fastsat under hensyntagen til kriterierne i lovens bilag 5.

Basisoplysninger	Tekst	
Projektbeskrivelse (kan vedlægges)	Se vedlagte dokument nr. 1	
Navn, adresse, telefonnr. og e-mail på bygherre	Navn: Jesper Schultz Adresse: Dirch Passers Allé 76, 2000 Frederiksberg Tlf.: 30 30 37 89 E-mail: js@stjelepladskvarteret.dk	
Navn, adresse, telefonnr. og e-mail på kontaktperson (ansøger på bygherres vegne)	Navn: Linette E. Hansen Adresse: Buddingevej 272, 2860 Søborg Tlf.: 24 29 49 46 E-mail: LIHA@arteliagroup.dk	
Projektets adresse, matr.nr. og ejerlav. For havbrug angives anlæggets geografiske placering angivet ved koordinater for havbrugets 4 hjørneafmærkninger i bredde/længde (WGS-84 datum).	Adresse: Bådehavsgade 53-59 Matr.nr.: Ejerlav: Kongens Enghave, København	
Projektet berører følgende kommune eller kommuner (omfatter såvel den eller de kommuner, som projektet er placeret i, som den eller de kommuner, hvis miljø kan tænkes påvirket af projektet)	Københavns Kommune	
Oversigtskort i målestok eks. 1:50.000 – Målestok angives. For havbrug angives anlæggets placering på et søkort.	Målestok angives: 1:2.000 Se vedlagte dokument nr. 2	
Kortbilag i målestok 1:10.000 eller 1:5.000 med indtegnning af anlægget og projektet (vedlægges dog ikke for strækingsanlæg).	Målestok angives: 1:5000 Se vedlagte dokument nr. 3	
Forholdet til VVM-reglerne	Ja	Nej
Er projektet opført på bilag 1 til lov om miljøvurdering af planer og programmer og konkrete projekter (VVM).	X	Hvis ja, er der obligatorisk VVM-pligtigt. Angiv punktet på bilag 1:
Er projektet opført på bilag 2 til lov om miljøvurdering af planer og programmer og af konkrete projekter (VVM).	X	Hvis ja, angiv punktet på bilag 2: Punkt: 10m
Projektets karakteristika	Tekst	
1. Hvis bygherren ikke er ejer af de arealer, som projektet omfatter angives navn og adresse på de eller den pågældende ejer, matr.nr. og ejerlav		
2. Arealanvendelse efter projektets realisering. Det fremtidige samlede bebyggede areal i m ² Det fremtidige samlede befæstede areal i m ² Nye arealer, som befæstes ved projektet i m ²	Der skal udføres en grundvandssænkning på matrikel 482 og 566a, Kongens Enghave, København. Grundvandssænkningen udføres i forbindelse med udgravning til p-kælder.	
3. Projektets areal og volumenmæssige udformning Er der behov for grundvandssænkning i forbindelse med projektet og i givet fald hvor meget i m Projektets samlede grundareal angivet i ha eller m ² Projektets bebyggede areal i m ² Projektets nye befæstede areal i m ² Projektets samlede bygningsmasse i m ³ Projektets maksimale bygningshøjde i m Beskrivelse af omfanget af eventuelle nedrivningsarbejder i forbindelse med projektet	Det ansøgte projekt omfatter udførelsen af en midlertidig grundvandssænkning på de nævnte matrikler ovenfor. Det anslås at den samlede oppumpede mængde kommer til at udgøre 340.000 m ³ grundvand.	

4. Projektets behov for råstoffer i anlægsperioden Råstofforbrug i anlægsperioden på type og mængde: Vandmængde i anlægsperioden Affaldstype og mængder i anlægsperioden Spildevand til renseanlæg i anlægsperioden Spildevand med direkte udledning til vandløb, søer, hav i anlægsperioden Håndtering af regnvand i anlægsperioden Anlægsperioden angivet som mm/åå – mm/åå	Der bliver behov for oppumpning af 340.000 m ³ grundvand. Periode 01-04-2024 til 01-04-2025.	
Projektets karakteristika	Tekst	
5. Projektets kapacitet for så vidt angår flow ind og ud samt angivelse af placering og opbevaring på kortbilag af råstoffet/produktet i driftsfasen: Råstoffer – type og mængde i driftsfasen Mellemprodukter – type og mængde i driftsfasen Færdigvarer – type og mængde i driftsfasen Vandmængde i driftsfasen	Det forventes at der i sænkingsperioden pumpes ved en ydelse på op til 6-8 m ³ /t fra hver af pumpeboringerne PU01-06. Det oppumpede grundvand, som kommer fra det primære magasin (kalken) udledes til recipient efter rensning.	
6. Affaldstype og årlige mængder, som følge af projektet i driftsfasen: Farligt affald: Andet affald: Spildevand til renseanlæg: Spildevand med direkte udledning til vandløb, sø, hav: Håndtering af regnvand:	Der er ansøgt om udledning - /tilslutningstilladelse for grund vandet. Forud for udledningen renses grundvandet ved rensning, som beskrevet i de relevante ansøgninger. Vandet prøvetages løbende for at sikre, at vandet overholder opsatte udledningskrav i udledningstilladelsen.	
Projektets karakteristika	Ja	Nej Tekst
7. Forudsætter projektet etablering af selvstændig vandforsyning?	<input checked="" type="checkbox"/>	
8. Er projektet eller dele af projektet omfattet af standardvilkår eller en branchebekendtgørelse?	<input checked="" type="checkbox"/>	Hvis »ja« angiv hvilke. Hvis »nej« gå til punkt 10
9. Vil projektet kunne overholde alle de angivne standardvilkår eller krav i branchebekendtgørelsen?	<input checked="" type="checkbox"/>	Hvis »nej« angives og begrundes hvilke vilkår, der ikke vil kunne overholdes.
10. Er projektet eller dele af projektet omfattet af BREF-dokumenter?	<input checked="" type="checkbox"/>	Hvis »ja« angiv hvilke. Hvis »nej« gå til pkt. 12.
11. Vil projektet kunne overholde de angivne BREF-dokumenter?	<input checked="" type="checkbox"/>	Hvis »nej« angives og begrundes hvilke BREF-dokumenter, der ikke vil kunne overholdes.
12. Er projektet eller dele af projektet omfattet af BAT-konklusioner?	<input checked="" type="checkbox"/>	Hvis »ja« angiv hvilke. Hvis »nej« gå til punkt 14.
Projektets karakteristika	Ja	Nej Tekst
13. Vil projektet kunne overholde de angivne BAT-konklusioner?	<input checked="" type="checkbox"/>	Hvis »nej« angives og begrundes hvilke BAT-konklusioner, der ikke vil kunne overholdes.
14. Er projektet omfattet af en eller flere af Miljøstyrelsens vejledninger eller bekendtgørelser om støj eller eventuelt lokalt fastsatte støjgrænser?	<input checked="" type="checkbox"/>	Hvis »ja« angives navn og nr. på den eller de pågældende vejledninger eller bekendtgørelser. Hvis »nej« gå til pkt. 17.
15. Vil anlægsarbejdet kunne overholde de eventuelt lokalt fastsatte vejledende grænseværdier for støj og vibrationer?	<input checked="" type="checkbox"/>	Hvis »nej« angives overskridelsens omfang og begrundelse for overskridelsen
16. Vil det samlede projekt, når anlægsarbejdet er udført, kunne overholde de vejledende grænseværdier for støj og vibrationer?	<input checked="" type="checkbox"/>	Hvis »nej« angives overskridelsens omfang og begrundelse for overskridelsen
17. Er projektet omfattet Miljøstyrelsens vejledninger, regler og bekendtgørelser om luftforurening?	<input checked="" type="checkbox"/>	Hvis »ja« angives navn og nr. på den eller de pågældende vejledninger, regler eller bekendtgørelser. Hvis »nej« gå til pkt. 20.
18. Vil anlægsarbejdet kunne overholde de vejledende grænseværdier for luftforurening?	<input checked="" type="checkbox"/>	Hvis »Nej« angives overskridelsens omfang og begrundelse for overskridelsen.

19. Vil det samlede projekt, når anlægsarbejdet er udført, kunne overholde de vejledende grænseværdier for luftforurening?	X		Hvis »Nej« angives overskridelsens omfang og begrundelse for overskridelsen.
20. Vil projektet give anledning til støvgener eller øgede støvgener I anlægsperioden? I driftsfasen?		X	Hvis »ja« angives omfang og forventet udbredelse.
Projektets karakteristika	Ja	Nej	Tekst
21. Vil projektet give anledning til lugtgener eller øgede lugtgener I anlægsperioden? I driftsfasen?		X	Hvis »ja« angives omfang og forventet udbredelse.
22. Vil anlægget som følge af projektet have behov for belysning som i aften og nattetimer vil kunne oplyse naboarealer og omgivelserne I anlægsperioden? I driftsfasen?		X	Hvis »ja« angives og begrundes omfanget.
23. Er anlægget omfattet af risikobekendtgørelsen, jf. bekendtgørelse om kontrol med risikoen for større uheld med farlige stoffer nr. 372 af 25. april 2016?		X	
Projektets placering	Ja	Nej	Tekst
24. Kan projektet rummes inden for lokalplanens generelle formål?	X		Hvis »nej«, angiv hvorfor: Enghave Brygge Lokalplan nr. 494
25. Forudsætter projektet dispensation fra gældende bygge- og beskyttelseslinjer?		X	Hvis »ja« angiv hvilke:
26. Indebærer projektet behov for at begrænse anvendelsen af naboarealer?		X	
27. Vil projektet kunne udgøre en hindring for anvendelsen af udlagte råstofområder?		X	
28. Er projektet tænkt placeret indenfor kystnærhedszonen?	X		
Projektets placering	Ja	Nej	Tekst
29. Forudsætter projektet rydning af skov? (skov er et bevokset areal med træer, som danner eller indenfor et rimeligt tidsrum ville danne sluttet skov af højstammede træer, og arealet er større end ½ ha og mere end 20 m bredt.)		X	
30. Vil projektet være i strid med eller til hinder for realiseringen af en rejst fredningssag?		X	
31. Afstanden fra projektet i luftlinje til nærmeste beskyttede naturtype i henhold til naturbeskyttelseslovens § 3.			25 meter til § 3 beskyttet naturområde (overdrev) i vestlig retning.
32. Er der forekomst af beskyttede arter og i givet fald hvilke?		X	Området er vurderet ikke at være egnet levested for arter, som er listet på habitatsdirektivets bilag IV jf. miljøkonsekvensrapporten ¹ .
33. Afstanden fra projektet i luftlinje til nærmeste fredede område.			Der er ca. 68 meter fra den sydlige afgrænsning af spuns til fredningen Kalvebodkile-fredningen (fredningsafgørelse nr. 07757.00).
34. Afstanden fra projektet i luftlinje til nærmeste internationale naturbeskyttelsesområde (Natura 2000-områder, habitatområder, fuglebeskyttelsesområder og Ramsarområder).			Grundvandssænkningen udføres ca. 200 m nord for grænsen til Natura 2000-område N143 Vestamager og havet syd for, der består af Habitatområde H127 og fuglebeskyttelsesområde F111, hvis grænser er sammenfaldene.

¹ chrome-extension://efaidnbmninnibpcjpcglclefindmkaj/https://www.kk.dk/sites/default/files/agenda/233e62e6-4e2d-498d-bfc2-2f9b11dadf41/e6e2b459-8328-49dc-9437-4ed156630e60-bilag-2.pdf

35. Vil projektet medføre påvirkninger af overfladevand eller grundvand, f.eks. i form af udledninger til eller fysiske ændringer af vandområder eller grundvandsforekomster?	X		<p>Hvis »ja« angives hvilken påvirkning, der er tale om.</p> <p>Grundvandssænkningen vil medføre dannelsen af en sænkningstragt i omkringliggende område.</p> <p>Projektet vil medføre udledning af oppumpet grundvand til recipienten og/eller psildevandskloak. Der udtages løbende vandprøver af det oppumpede grundvand, som i øvrigt gennemgår renseforanstaltninger inden det ud-/afledes for at sikre, at vandet overholder opsatte udledningskrav i udlednings-/tilslutningstilladelse.</p>
36. Er projektet placeret i et område med særlige drikkevandinteresser?	X		
37. Er projektet placeret i et område med registreret jordforurening?	X		<p>Grundvandssænkningen sker i et område, som består af gammel havbund, hvor af landarealerne er fremkommet ved opfyldning fra bygge- og anlægsarbejder i perioden 1947-1960'erne. Opfyldningen er foretaget af daværende Københavns Havn og Københavns Sporveje, og består af opfyld med bygningsaffald og ukontrolleret overskudsjord.</p> <p>Området er i dag kortlagt på vidensniveau 2 (V2) efter Jordforureningsloven på baggrund af førnævnte opfyld.</p> <p>Den østlige del af området (matrikel 566) har hovedsageligt været ubebygget, og udgjort et grønt område med opbevaring af bundgarn og bundgarnspæle, som er blevet anvendt til tjæring af fiskenet.</p>
38. Er projektet placeret i et område, der i kommuneplanen er udpeget som område med risiko for oversvømmelse.	X		Ud fra kommuneplan 2019 er det kun det nordligste del af matrikel 566, som er i risiko for oversvømmelse ift. havvand ² . Der er ingen risici ift. nedbør.
39. Er projektet placeret i et område, der, jf. oversvømmelsesloven, er udpeget som risikoområde for oversvømmelse?	X		Oversvømmelsesdirektiv, Anden planperiode (2016 – 2021) ³
Projektets placering	Ja	Nej	Tekst
40. Er der andre lignende anlæg eller aktiviteter i området, der sammen med det ansøgte må forventes at kunne medføre en øget samlet påvirkning af miljøet (Kumulative forhold)?	X		
41. Vil den forventede miljøpåvirkning kunne berøre nabolande?	X		

² https://kbhkort.kk.dk/spatialmap?profile=planportal_kp19

³ <https://gis.nst.dk/portal/apps/webappviewer/index.html?id=a380348bad354a0dad558df058e348b8>

42. En beskrivelse af de tilpasninger, ansøger har foretaget af projektet inden ansøgningen blev indsendt og de påtænkte foranstaltninger med henblik på at undgå, forebygge, begrænse eller kompensere for væsentlige skadelige virkninger for miljøet?

Der er ansøgt om gennemførelse af midlertidig grundvandssænkning og udledning af oppumpet grundvand, som omfatter at grundvandet renses inden det udledes.

43. Undertegnede erklærer herved på tro og love rigtigheden af ovenstående oplysninger.

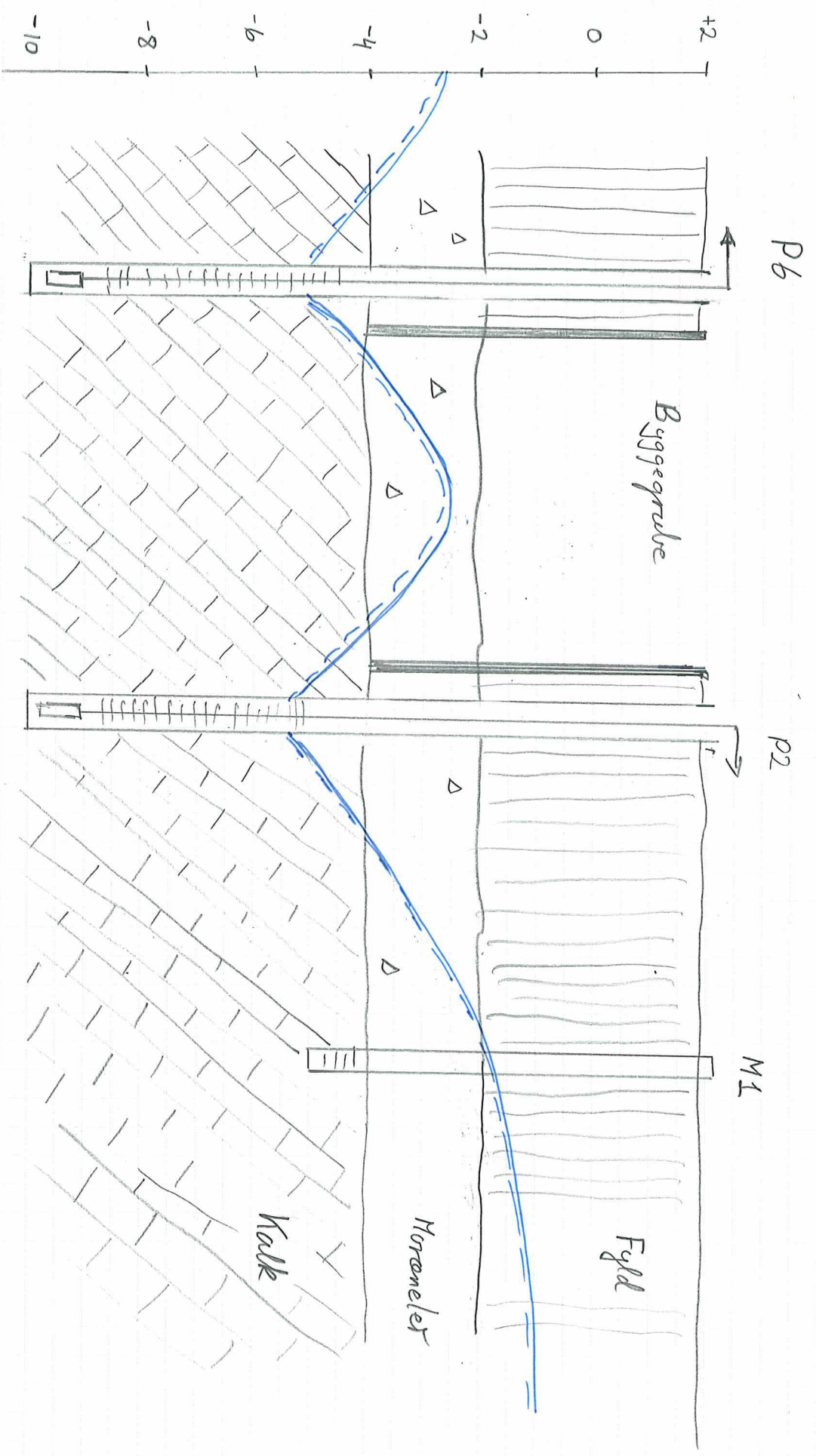
Dato: 04-01-2024 Bygherre/anmelder: Linette E. Hansen

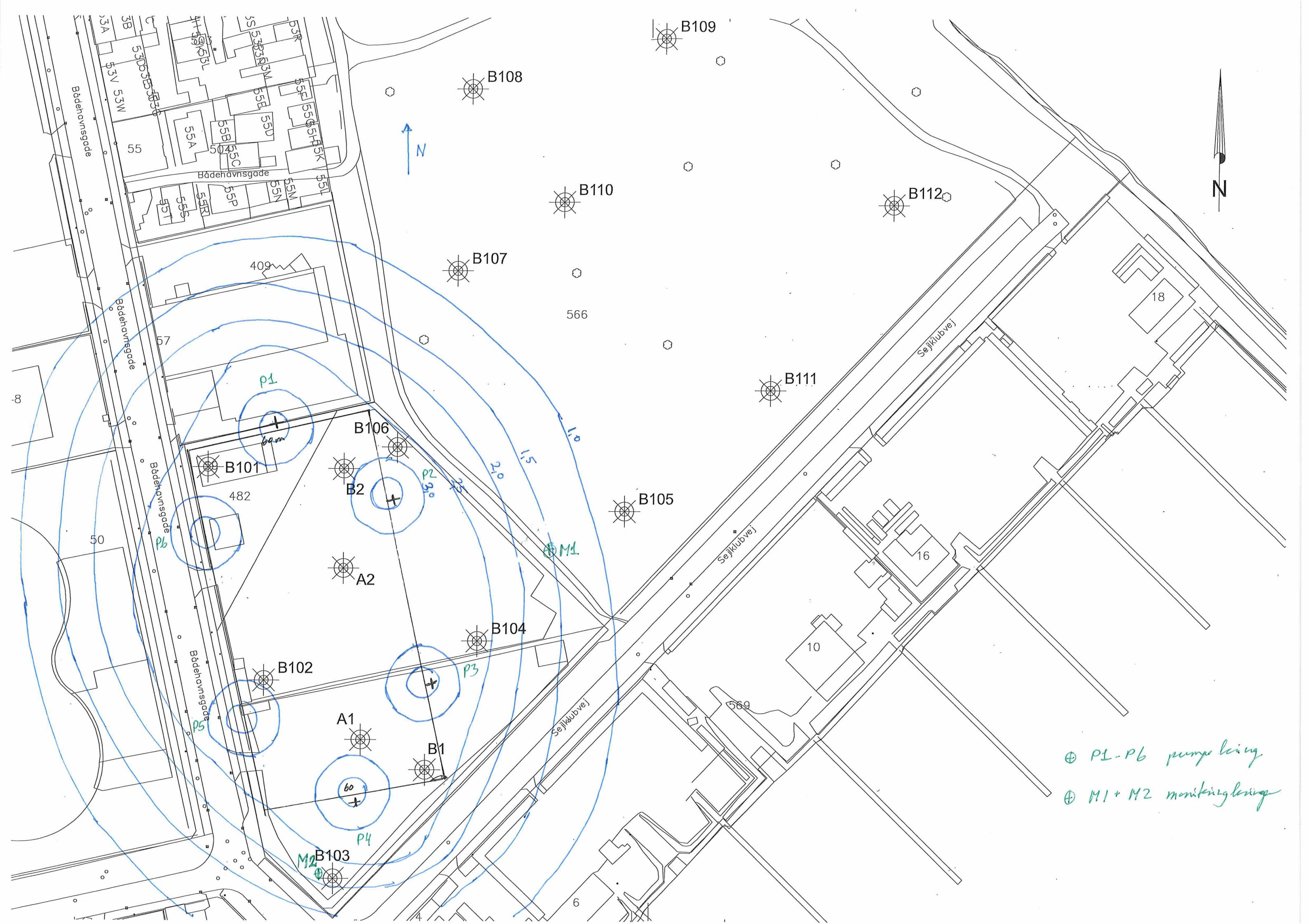
Vejledning

Skemaet udfyldes af bygherren eller dennes rådgiver baseret på bygherrens viden om eget projekt sammenholdt med de oplysninger og vejledninger, der henvises til i skemaet. Det forudsættes således, at bygherren eller dennes rådgiver er fortrolig med den miljølovgivning, som projektet omfattes af. Bygherren skal ikke gennem præcise beregninger angive projektets forventede påvirkninger men alene tage stilling til overholdelsen af vejledende grænseværdier og angivne miljøforhold baseret på de oplysninger, der kan hentes på offentlige hjemmesider.

Farverne »rød/gul/grøn« angiver, hvorvidt det pågældende tema kan antages at kunne medføre, at projektet vurderes at kunne påvirke miljøet væsentligt og dermed være VVM-pligtigt. »Rød« angiver en stor sandsynlighed for VVM-pligt og »grøn« en minimal sandsynlighed for VVM-pligt. Hvis feltet er sort, kan spørgsmålet ikke besvares med ja eller nej. VVM-pligten afgøres dog af VVM-myndigheden. I de fleste tilfælde vil kommunen være VVM-myndighed.

Bygherres eller dennes rådgivers udfyldelse af skemaet er omfattet af straffelovens § 161 om strafansvar ved afgivelse af urigtige oplysninger til en offentlig myndighed.





⊕ P1-P6 pump locing
⊕ M1+M2 monitoring locing

Jordforureningsattest

Denne jordforureningsattest er baseret på de informationer, der er registreret i den fællesoffentlige landsdækkende database på jordforureningsområdet, DKjord.

Attesten er baseret på en søgning om en specifik matrikel. I attesten bruges også begrebet "lokalitet", der kan dække over flere matrikler eller eventuelt en mindre del af en matrikel. Der er flere oplysninger omkring lokaliteten, som ikke nødvendigvis også gælder for matriklen. Se derfor på kortmaterialet, hvor meget af matriklen der berøres af lokaliteten.

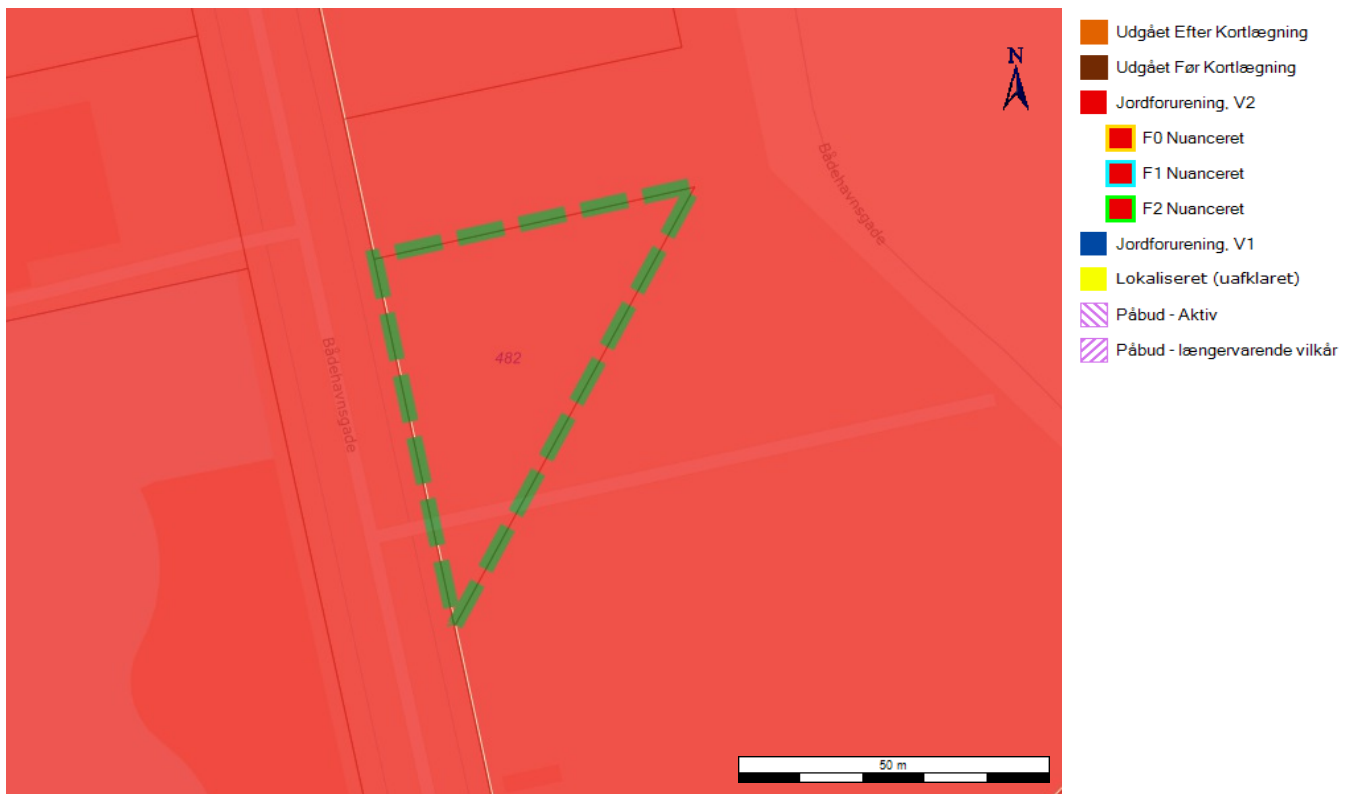
Attestens kort er baseret på data fra Danmarks Arealinformation og Geodatastyrelsen. Ansvar for de registrerede data ligger hos regionen og kommunen, hvor den aktuelle matrikel er beliggende. Bemærk, at denne attest omhandler alene oplysninger om jordforurening.

Der er søgt på følgende matrikel:

Ejerlavsnavn	Kongens Enghave, København
Matrikelnummer	482
Region	Region Hovedstaden
Kommune	København Kommune
Beregningsdato	20-10-2023

Kort

Placeringen af den søgte matrikel kan ses nedenfor (her kan de også se om der er jordforureninger i nærheden af det søgte).



Forureningsstatus

Matrikel status: Kortlagt på vidensniveau 2 efter Jordforureningsloven

Matriklen er omfattet af områdeklassificering. Matriklen er ikke fritaget for analysepligt ved jordflytning.

Der er på denne matrikel ikke igangværende påbud efter jordforureningsloven.

Jordflytninger fra områdeklassificerede og kortlagte arealer skal anmeldes til Kommunen.

Oplysninger om lokalitet(er)

Lokalitetsnummer	101-30497
Lokalitetsnavn	Stejlepladsen, København
Yderligere matrikler på lokalitet:	
Kongens Enghave, København, 566a	kortlagt på vidensniveau 2 efter jordforureningsloven.
Kongens Enghave, København, 566b	kortlagt på vidensniveau 2 efter jordforureningsloven.

Forureningskomponenter

Der er på lokaliteten fundet følgende stoffer der har givet anledning til kortlægningen som forurenat:

Konstateret stof	Jord	Grundvand	Recipient	Poreluft	Udeluft	Indeklima	Andet
Ingen forureningskomponenter registreret							

Brancheliste

Der er registreret nuværende og/eller tidligere følgende erhverv på lokaliteten:

Branche	Drift periode fra	Drift periode til
Rebslagerier og fiskenetfabrikker (vodbindere)	-	-
Genbrug af metalaffaldsprodukter	1/1/1995	-
Vognmandsvirksomhed	1/1/1974	-
Indsamling og behandling af andet affald	-	-

Kontaktoplysninger

Region Hovedstaden

Adresse	Region Hovedstaden, Center for Regional Udvikling, Kongens Vænge 2, 3400 Hillerød
Mail	miljoe@regionh.dk
Web	www.regionh.dk
Bemærkning	Bemærk, at Regionen ikke indberetter lokaliserede (uafklarede) oplysninger for København og Tårnby kommune. I disse to kommuner kan Regionen derfor ligge inde med lokaliserede (uafklarede) oplysninger, uanset hvilken forureningsstatus, der fremgår af jordforureningsattesten. For øvrige kommuner kan Regionen i enkelte tilfælde ligge inde med lokaliserede (uafklarede) oplysninger, uanset hvilken forureningsstatus, der fremgår af jordforureningsattesten. Se Region Hovedstadens hjemmeside for nærmere information om, hvordan jordforureningsoplysninger kan hentes (https://www.regionh.dk/miljoe)

København Kommune

Adresse	Rådhuset, Rådhuspladsen 1, 1599 København V
Mail	miljoe@kk.dk
Web	www.kk.dk
Bemærkning	Hvis din grund ikke er omfattet af områdeklassificeringen i denne attest, kan det skyldes, at data ikke er opdateret.

Bilag

Jordforurening, V1

Et areal betegnes som kortlagt på vidensniveau 1 (V1), hvis der er tilvejebragt en faktisk viden om aktiviteter på arealet eller aktiviteter på andre arealer, der kan have været kilde til jordforurening på arealet.

Jordforurening, V2

Et areal betegnes som kortlagt på vidensniveau 2 (V2), hvis der er tilvejebragt et dokumentationsgrundlag, der gør, at det med høj grad af sikkerhed kan lægges til grund, at der på arealet er en jordforurening af en sådan art og koncentration, at forurening kan have skadelig virkning på mennesker og miljø.

Lokaliseret (uafklaret)

Et areal betegnes som lokaliseret (uafklaret), hvis der er oplysninger, som endnu ikke er i vurderet i forhold til kortlægning. Uafklarede oplysninger kan eksempelvis være historiske oplysninger vedrørende tidligere aktiviteter på en grund eller oplysninger om fund af forurening. Uafklarede oplysninger kan dermed efter yderligere gennemgang af eksempelvis arkiver og sagsbehandling resultere i en kortlægning af en grund eller i en status som "Udgået før kortlægning"

Nuancering

Nuancering af kortlægning på V2, på baggrund af den risiko, den kortlagte forurening udgør eller kan udgøre for den aktuelle anvendelse til boligformål

Udgået Efter Kortlægning

Forureninger, som har været kortlagt på vidensniveau 1 eller 2, men som er udgået af kortlægningen

Udgået Før Kortlægning

Lokaliteter, hvor der er foretaget en oprensning så de ikke bliver kortlagt som forurenede (V2). Desuden findes der lokaliteter i denne kategori, hvor det har været vurderet om de skulle kortlægges som mulig forurenede (V1) men hvor lokaliteten frikendes på baggrund af de historiske oplysninger.

Områdeklassificering

Område, hvor jorden antages at være lettere forurenede, udpeget jf. jordforureningslovens § 50a. Byzone klassificeres som udgangspunkt som område, hvor jorden antages at være lettere forurenede. Oplysning om områdeklassificering stammer fra en tegning af matriklen på kort. I enkelte tilfælde kan unøjagtigheder eller ændringer i matrikeltegningen resultere i, at matriklen fejlagtig overlapper en anden matrikel og påvirker informationer om områdeklassificering herpå. Hvis attesten indeholder oplysning om områdeklassificering, inkl. analysefrie områder, som forekommer ukorrekt, så kan du få et overblik over matriklen på <http://arealinformation.miljoportal.dk/distribution/>. Ellers kan den aktuelle kommune kontaktes.

Igangværende påbud - JFL

Areal, hvor kommunen har meddelt et påbud efter jordforureningsloven. Det kan være enten et aktivt påbud eller et påbud, hvor der alene er længerevarende vilkår (f. eks. belægning eller monitoring). Når et påbud er helt opfyldt, oplyses det ikke i jordforureningsattesten. Kommunen skal oplyse om påbud efter jordforureningsloven jf. reglerne i Bekendtgørelse om indberetning og registrering af jordforureningsdata, dvs. påbud meddelt efter 1. juli 2014 efter de hjemler, der er fastsat. Kommunen kan oplyse om påbud efter andre hjemler og påbud, som er meddelt tidligere, når de er igangværende.

Jordforureningsattest

Denne jordforureningsattest er baseret på de informationer, der er registreret i den fællesoffentlige landsdækkende database på jordforureningsområdet, DKjord.

Attesten er baseret på en søgning om en specifik matrikel. I attesten bruges også begrebet "lokalitet", der kan dække over flere matrikler eller eventuelt en mindre del af en matrikel. Der er flere oplysninger omkring lokaliteten, som ikke nødvendigvis også gælder for matriklen. Se derfor på kortmaterialet, hvor meget af matriklen der berøres af lokaliteten.

Attestens kort er baseret på data fra Danmarks Arealinformation og Geodatastyrelsen. Ansvar for de registrerede data ligger hos regionen og kommunen, hvor den aktuelle matrikel er beliggende. Bemærk, at denne attest omhandler alene oplysninger om jordforurening.

Der er søgt på følgende matrikel:

Ejerlavsnavn	Kongens Enghave, København
Matrikelnummer	566a
Region	Region Hovedstaden
Kommune	København Kommune
Beregningsdato	20-10-2023

Kort

Placeringen af den søgte matrikel kan ses nedenfor (her kan de også se om der er jordforureninger i nærheden af det søgte).



Forureningsstatus

Matrikel status: Kortlagt på vidensniveau 2 efter Jordforureningsloven

Matriklen er omfattet af områdeklassificering. Matriklen er ikke fritaget for analysepligt ved jordflytning.

Der er på denne matrikel ikke igangværende påbud efter jordforureningsloven.

Jordflytninger fra områdeklassificerede og kortlagte arealer skal anmeldes til Kommunen.

Oplysninger om lokalitet(er)

Lokalitetsnummer	101-30497
Lokalitetsnavn	Støjlepladsen, København
Yderligere matrikler på lokalitet:	
Kongens Enghave, København, 482	kortlagt på vidensniveau 2 efter jordforureningsloven.
Kongens Enghave, København, 566b	kortlagt på vidensniveau 2 efter jordforureningsloven.

Forureningskomponenter

Der er på lokaliteten fundet følgende stoffer der har givet anledning til kortlægningen som forurenat:

Konstateret stof	Jord	Grundvand	Recipient	Poreluft	Udeluft	Indeklima	Andet
Ingen forureningskomponenter registreret							

Brancheliste

Der er registreret nuværende og/eller tidligere følgende erhverv på lokaliteten:

Branche	Drift periode fra	Drift periode til
Rebslagerier og fiskenetfabrikker (vodbindere)	-	-
Genbrug af metalaffaldsprodukter	1/1/1995	-
Vognmandsvirksomhed	1/1/1974	-
Indsamling og behandling af andet affald	-	-

Kontaktoplysninger

Region Hovedstaden

Adresse	Region Hovedstaden, Center for Regional Udvikling, Kongens Vænge 2, 3400 Hillerød
Mail	miljoe@regionh.dk
Web	www.regionh.dk
Bemærkning	Bemærk, at Regionen ikke indberetter lokaliserede (uafklarede) oplysninger for København og Tårnby kommune. I disse to kommuner kan Regionen derfor ligge inde med lokaliserede (uafklarede) oplysninger, uanset hvilken forureningsstatus, der fremgår af jordforureningsattesten. For øvrige kommuner kan Regionen i enkelte tilfælde ligge inde med lokaliserede (uafklarede) oplysninger, uanset hvilken forureningsstatus, der fremgår af jordforureningsattesten. Se Region Hovedstadens hjemmeside for nærmere information om, hvordan jordforureningsoplysninger kan hentes (https://www.regionh.dk/miljoe)

København Kommune

Adresse	Rådhuset, Rådhuspladsen 1, 1599 København V
Mail	miljoe@kk.dk
Web	www.kk.dk
Bemærkning	Hvis din grund ikke er omfattet af områdeklassificeringen i denne attest, kan det skyldes, at data ikke er opdateret.

Bilag

Jordforurening, V1

Et areal betegnes som kortlagt på vidensniveau 1 (V1), hvis der er tilvejebragt en faktisk viden om aktiviteter på arealet eller aktiviteter på andre arealer, der kan have været kilde til jordforurening på arealet.

Jordforurening, V2

Et areal betegnes som kortlagt på vidensniveau 2 (V2), hvis der er tilvejebragt et dokumentationsgrundlag, der gør, at det med høj grad af sikkerhed kan lægges til grund, at der på arealet er en jordforurening af en sådan art og koncentration, at forurening kan have skadelig virkning på mennesker og miljø.

Lokaliseret (uafklaret)

Et areal betegnes som lokaliseret (uafklaret), hvis der er oplysninger, som endnu ikke er i vurderet i forhold til kortlægning. Uafklarede oplysninger kan eksempelvis være historiske oplysninger vedrørende tidligere aktiviteter på en grund eller oplysninger om fund af forurening. Uafklarede oplysninger kan dermed efter yderligere gennemgang af eksempelvis arkiver og sagsbehandling resultere i en kortlægning af en grund eller i en status som "Udgået før kortlægning"

Nuancering

Nuancering af kortlægning på V2, på baggrund af den risiko, den kortlagte forurening udgør eller kan udgøre for den aktuelle anvendelse til boligformål

Udgået Efter Kortlægning

Forureninger, som har været kortlagt på vidensniveau 1 eller 2, men som er udgået af kortlægningen

Udgået Før Kortlægning

Lokaliteter, hvor der er foretaget en oprensning så de ikke bliver kortlagt som forurenede (V2). Desuden findes der lokaliteter i denne kategori, hvor det har været vurderet om de skulle kortlægges som mulig forurenede (V1) men hvor lokaliteten frikendes på baggrund af de historiske oplysninger.

Områdeklassificering

Område, hvor jorden antages at være lettere forurenede, udpeget jf. jordforureningslovens § 50a. Byzone klassificeres som udgangspunkt som område, hvor jorden antages at være lettere forurenede. Oplysning om områdeklassificering stammer fra en tegning af matriklen på kort. I enkelte tilfælde kan unøjagtigheder eller ændringer i matrikeltegningen resultere i, at matriklen fejlagtig overlapper en anden matrikel og påvirker informationer om områdeklassificering herpå. Hvis attesten indeholder oplysning om områdeklassificering, inkl. analysefrie områder, som forekommer ukorrekt, så kan du få et overblik over matriklen på <http://arealinformation.miljoportal.dk/distribution/>. Ellers kan den aktuelle kommune kontaktes.

Igangværende påbud - JFL

Areal, hvor kommunen har meddelt et påbud efter jordforureningsloven. Det kan være enten et aktivt påbud eller et påbud, hvor der alene er længerevarende vilkår (f. eks. belægning eller monitoring). Når et påbud er helt opfyldt, oplyses det ikke i jordforureningsattesten. Kommunen skal oplyse om påbud efter jordforureningsloven jf. reglerne i Bekendtgørelse om indberetning og registrering af jordforureningsdata, dvs. påbud meddelt efter 1. juli 2014 efter de hjemler, der er fastsat. Kommunen kan oplyse om påbud efter andre hjemler og påbud, som er meddelt tidligere, når de er igangværende.

Jordforureningsattest

Denne jordforureningsattest er baseret på de informationer, der er registreret i den fællesoffentlige landsdækkende database på jordforureningsområdet, DKjord.

Attesten er baseret på en søgning om en specifik matrikel. I attesten bruges også begrebet "lokalitet", der kan dække over flere matrikler eller eventuelt en mindre del af en matrikel. Der er flere oplysninger omkring lokaliteten, som ikke nødvendigvis også gælder for matriklen. Se derfor på kortmaterialet, hvor meget af matriklen der berøres af lokaliteten.

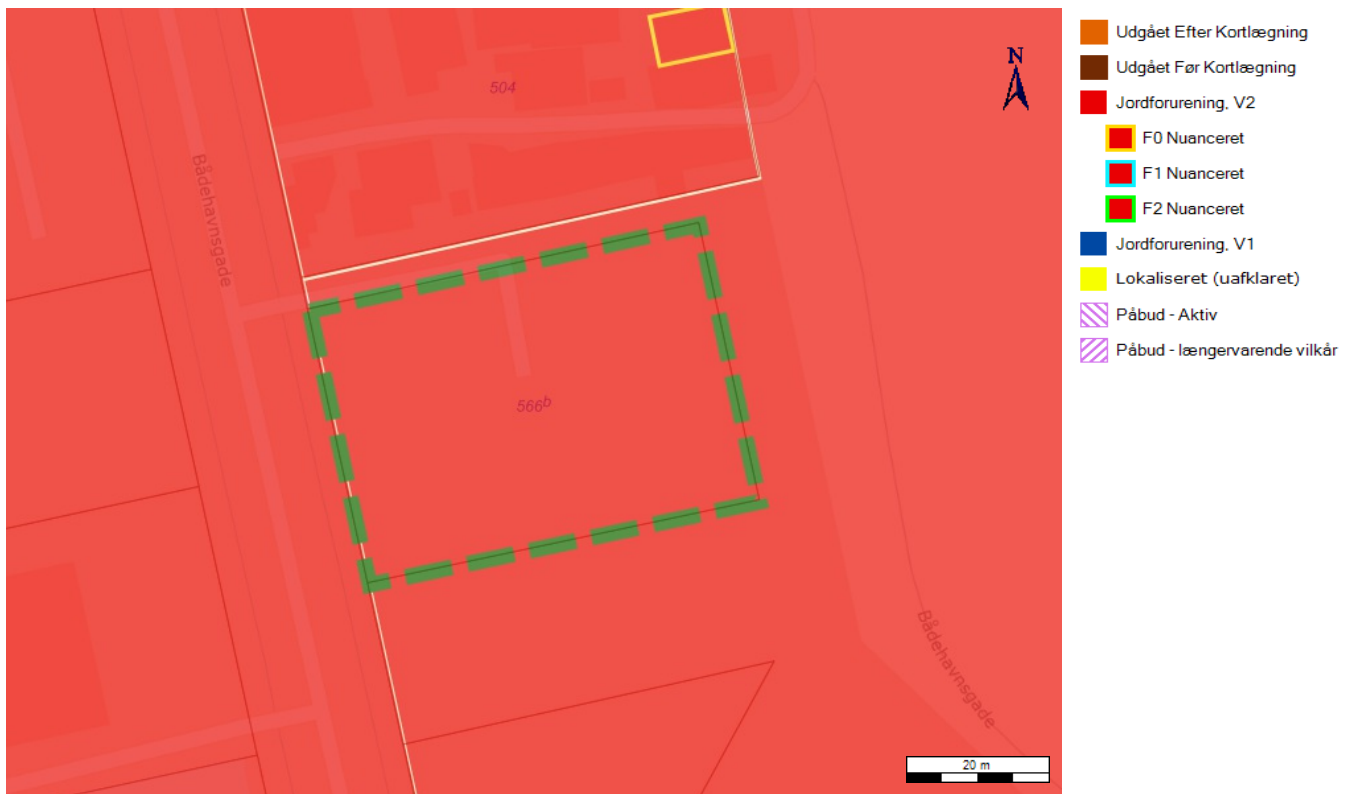
Attestens kort er baseret på data fra Danmarks Arealinformation og Geodatastyrelsen. Ansvar for de registrerede data ligger hos regionen og kommunen, hvor den aktuelle matrikel er beliggende. Bemærk, at denne attest omhandler alene oplysninger om jordforurening.

Der er søgt på følgende matrikel:

Ejerlavsnavn	Kongens Enghave, København
Matrikelnummer	566b
Region	Region Hovedstaden
Kommune	København Kommune
Beregningsdato	20-10-2023

Kort

Placeringen af den søgte matrikel kan ses nedenfor (her kan de også se om der er jordforureninger i nærheden af det søgte).



Forureningsstatus

Matrikel status: Kortlagt på vidensniveau 2 efter Jordforureningsloven

Matriklen er omfattet af områdeklassificering. Matriklen er ikke fritaget for analysepligt ved jordflytning.

Der er på denne matrikel ikke igangværende påbud efter jordforureningsloven.

Jordflytninger fra områdeklassificerede og kortlagte arealer skal anmeldes til Kommunen.

Oplysninger om lokalitet(er)

Lokalitetsnummer	101-30497
Lokalitetsnavn	Stejlepladsen, København
Yderligere matrikler på lokalitet:	
Kongens Enghave, København, 482	kortlagt på vidensniveau 2 efter jordforureningsloven.
Kongens Enghave, København, 566a	kortlagt på vidensniveau 2 efter jordforureningsloven.

Forureningskomponenter

Der er på lokaliteten fundet følgende stoffer der har givet anledning til kortlægningen som forurenat:

Konstateret stof	Jord	Grundvand	Recipient	Poreluft	Udeluft	Indeklima	Andet
Ingen forureningskomponenter registreret							

Brancheliste

Der er registreret nuværende og/eller tidligere følgende erhverv på lokaliteten:

Branche	Drift periode fra	Drift periode til
Rebslagerier og fiskenetfabrikker (vodbindere)	-	-
Genbrug af metalaffaldsprodukter	1/1/1995	-
Vognmandsvirksomhed	1/1/1974	-
Indsamling og behandling af andet affald	-	-

Kontaktoplysninger

Region Hovedstaden

Adresse	Region Hovedstaden, Center for Regional Udvikling, Kongens Vænge 2, 3400 Hillerød
Mail	miljoe@regionh.dk
Web	www.regionh.dk
Bemærkning	Bemærk, at Regionen ikke indberetter lokaliserede (uafklarede) oplysninger for København og Tårnby kommune. I disse to kommuner kan Regionen derfor ligge inde med lokaliserede (uafklarede) oplysninger, uanset hvilken forureningsstatus, der fremgår af jordforureningsattesten. For øvrige kommuner kan Regionen i enkelte tilfælde ligge inde med lokaliserede (uafklarede) oplysninger, uanset hvilken forureningsstatus, der fremgår af jordforureningsattesten. Se Region Hovedstadens hjemmeside for nærmere information om, hvordan jordforureningsoplysninger kan hentes (https://www.regionh.dk/miljoe)

København Kommune

Adresse	Rådhuset, Rådhuspladsen 1, 1599 København V
Mail	miljoe@kk.dk
Web	www.kk.dk
Bemærkning	Hvis din grund ikke er omfattet af områdeklassificeringen i denne attest, kan det skyldes, at data ikke er opdateret.

Bilag

Jordforurening, V1

Et areal betegnes som kortlagt på vidensniveau 1 (V1), hvis der er tilvejebragt en faktisk viden om aktiviteter på arealet eller aktiviteter på andre arealer, der kan have været kilde til jordforurening på arealet.

Jordforurening, V2

Et areal betegnes som kortlagt på vidensniveau 2 (V2), hvis der er tilvejebragt et dokumentationsgrundlag, der gør, at det med høj grad af sikkerhed kan lægges til grund, at der på arealet er en jordforurening af en sådan art og koncentration, at forurening kan have skadelig virkning på mennesker og miljø.

Lokaliseret (uafklaret)

Et areal betegnes som lokaliseret (uafklaret), hvis der er oplysninger, som endnu ikke er i vurderet i forhold til kortlægning. Uafklarede oplysninger kan eksempelvis være historiske oplysninger vedrørende tidligere aktiviteter på en grund eller oplysninger om fund af forurening. Uafklarede oplysninger kan dermed efter yderligere gennemgang af eksempelvis arkiver og sagsbehandling resultere i en kortlægning af en grund eller i en status som "Udgået før kortlægning"

Nuancering

Nuancering af kortlægning på V2, på baggrund af den risiko, den kortlagte forurening udgør eller kan udgøre for den aktuelle anvendelse til boligformål

Udgået Efter Kortlægning

Forureninger, som har været kortlagt på vidensniveau 1 eller 2, men som er udgået af kortlægningen

Udgået Før Kortlægning

Lokaliteter, hvor der er foretaget en oprensning så de ikke bliver kortlagt som forurenede (V2). Desuden findes der lokaliteter i denne kategori, hvor det har været vurderet om de skulle kortlægges som mulig forurenede (V1) men hvor lokaliteten frikendes på baggrund af de historiske oplysninger.

Områdeklassificering

Område, hvor jorden antages at være lettere forurenede, udpeget jf. jordforureningslovens § 50a. Byzone klassificeres som udgangspunkt som område, hvor jorden antages at være lettere forurenede. Oplysning om områdeklassificering stammer fra en tegning af matriklen på kort. I enkelte tilfælde kan unøjagtigheder eller ændringer i matrikeltegningen resultere i, at matriklen fejlagtig overlapper en anden matrikel og påvirker informationer om områdeklassificering herpå. Hvis attesten indeholder oplysning om områdeklassificering, inkl. analysefrie områder, som forekommer ukorrekt, så kan du få et overblik over matriklen på <http://arealinformation.miljoportal.dk/distribution/>. Ellers kan den aktuelle kommune kontaktes.

Igangværende påbud - JFL

Areal, hvor kommunen har meddelt et påbud efter jordforureningsloven. Det kan være enten et aktivt påbud eller et påbud, hvor der alene er længerevarende vilkår (f. eks. belægning eller monitoring). Når et påbud er helt opfyldt, oplyses det ikke i jordforureningsattesten. Kommunen skal oplyse om påbud efter jordforureningsloven jf. reglerne i Bekendtgørelse om indberetning og registrering af jordforureningsdata, dvs. påbud meddelt efter 1. juli 2014 efter de hjemler, der er fastsat. Kommunen kan oplyse om påbud efter andre hjemler og påbud, som er meddelt tidligere, når de er igangværende.