

Skema til ansøgning om screening af projekter, der kan være omfattet af krav om miljøvurdering (VVM-pligt) efter lovens bilag 2 jf. §21 (LBK nr. 9093 af 21. februar 2024).

Projekt navn:	SR
Ansøger:	Tivoli A/S
Dato:	11-06-2025


Basisoplysninger	Ansøgers oplysninger
Projektbeskrivelse (udvidet beskrivelse kan vedlægges som bilag)	<p>Etablering af ny forlystelse i Tivoli. Den nye forlystelse bæres af stålben understøttet af punktfundamenter. Der vil i tilknytning hertil blive opført en stationsbygning i tre etager.</p> <p>Forlystelsen: Forlystelsen, der foreløbigt består af et skinneresystem, fastholdes af 12 ben (stålsøjler) med punktfundament. 2 af disse ben er placeret i Tivoli søen ca. 3 meter fra søbredden, 1 af benene vil blive placeret på søbredden.</p> <p>Stationsbygningen: Stationsbygningen er i 3 etager med et samlet etageareal på ca. 400 m².</p> <p>Stationsbygningens disponering, er som følger:</p> <ul style="list-style-type: none">- Stueetage til kø-gang og udgang samt div. teknikum- 1. sal til kø-gang og udgang samt serviceareal- 2. sal til indstignings-, - og afstigningsareal, samt faste plader for operatører

Bilagsoversigt	Bilag 1 - Situationsplan Bilag 2 - Bilag 2 - N6.063.25 - Støjundersøgelse Surf Rider
Navn, adresse, telefonnr. og e-mail på bygherre	Bygherre: Tivoli A/S Adresse: Vesterbrogade 3 1630 Kbh V Tlf.: 33151001 E-mail: info@tivoli.dk
Navn, adresse, telefonnr. og e-mail på byherres kontaktperson	Kontaktperson: Martin Tjørnum Adresse: Vesterbrogade 3 1630 Kbh V Tlf.: 22237473 E-mail: mart@tivoli.dk
Projektets adresse, matr.nr. og ejerlav https://ois.dk/default.aspx https://arealinformation.miljoportal.dk/html5/index.html?viewer=distribution	Adresse: Vesterbrogade 3 1630 Kbh V Matr.nr.: 183 Ejerlav: Vestervold Kvarter, København
Projektet berører følgende kommune eller kommuner (både den eller de kommuner, som projektet er placeret i og den eller de kommuner, hvis miljø kan tænkes påvirket af projektet)	Københavns Kommune

Oversigtskort i målestok 1:50.000

<https://arealinformation.miljoportal.dk/html5/index.html?viewer=distribution>

Oversigtskort 1:50.000



Kortbilag i målestok 1:10.000 eller 1:5.000 med indtegning af anlægget og projektet

<https://arealinformation.miljoportal.dk/html5/index.html?viewer=distribution>

Oversigtskort 1:5.000



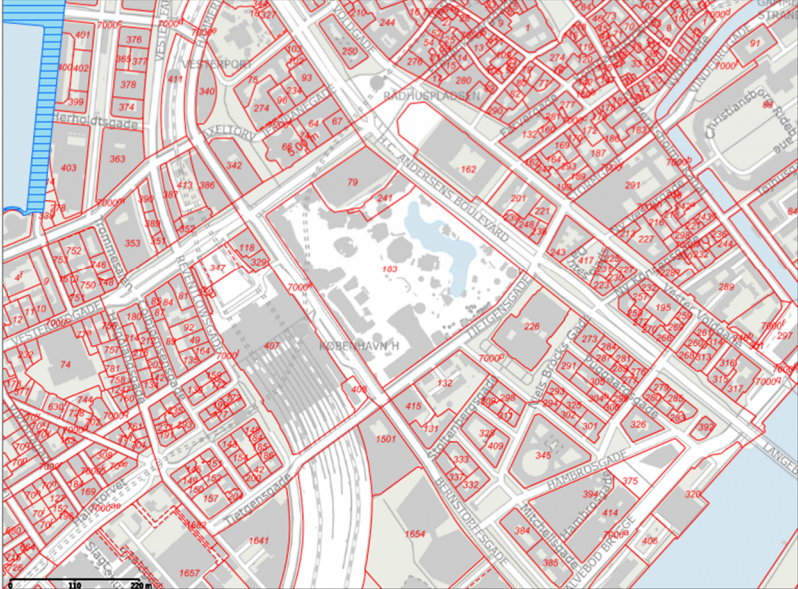
Forholdet til VVM-reglerne	Ja	Nej	
Er projektet opført på bilag 1 til lov om miljøvurdering af planer og programmer og konkrete projekter (VVM)?		X	Hvis ja, er der obligatorisk VVM-pligt. Angiv punktet på bilag 1:
Er projektet opført på bilag 2 til lov om miljøvurdering af planer og programmer og af konkrete projekter (VVM)?	X		Hvis ja, angiv punktet på bilag 2: <i>12. TURISME OG FRITID: e) Forlystelsesparker og lign., 13. a) Ændringer eller udvidelser af projekter i bilag 1 eller nærværende bilag, som allerede er godkendt, er udført eller er ved at blive udført, når de kan have væsentlige skadelige indvirkninger på miljøet (ændring eller udvidelser, som ikke er omfattet af bilag 1).</i>
Projektets karakteristika	Ja	Nej	Tekst



<p>Ejerforhold</p> <p>Hvis bygherren ikke er ejer af de arealer, som projektet omfatter, angives navn og adresse på de eller den pågældende ejer, matr.nr. og ejerlav https://ois.dk/default.aspx https://arealinformation.miljoportal.dk/html5/index.html?viewer=distribution</p>		<p>Bygherren er ejer.</p>
<p>2. Arealanvendelse efter projektets realisering:</p> <p>Det fremtidige samlede bebyggede areal i m² Det fremtidige samlede befæstede areal i m² Nye arealer, som befæstes ved projektet i m²</p>		<p>Forlystelse i form af en bygget struktur.</p> <p>----- 478 m² ----- ----- 0</p>
<p>3. Projektets areal og volumenmæssige udformning:</p> <p>Er der behov for grundvandssænkning i forbindelse med projektet og i givet fald hvor meget i m³? Projektets samlede grundareal angivet i ha eller m² Projektets bebyggede areal i m² Projektets nye befæstede areal i m² Projektets samlede bygningsmasse i m³ Projektets maksimale bygningshøjde i m Beskrivelse af omfanget af eventuelle nedrivningsarbejder i forbindelse med projektet</p>		<p>----- Nej ----- 938 m² ----- 478 m² ----- 460 m² ----- 1.900 m³ ----- Bygning ca. 12 m, forlystelse ca. 44 m. ----- Eksisterende forlystelse (Stjernetårnet) og betonfundament til eksisterende forlystelse nedrives.</p>
<p>4. Projektets behov for råstoffer i anlægsperioden:</p> <p>Råstofforbrug i anlægsperioden på type og mængde Vandmængde i anlægsperioden Affaldstype og mængder i anlægsperioden Spildevand til renseanlæg i anlægsperioden</p>		<p>----- Ca. 287 m³ grus som midlertidigt opfyldt i søen. ----- ----- Beton fra eksisterende fundament, ca. 450 tons. Slam fra oprensning af søen, ca. 150 m³. ----- Nej</p>






Spildevand med direkte udledning til vandløb, søer, hav i anlægsperioden			Nej
Håndtering af regnvand i anlægsperioden			Eksisterende regnvandssystem
Anlægsperioden angivet som mm/å – mm/å			Forventet 21 måneder med forventet opstart i sidste halvår af 2027.
5. Projektets kapacitet for så vidt angår flow ind og ud samt angivelse af placering og opbevaring på kortbilag af råstoffet/produktet i driftsfasen:			Ikke relevant, da der er tale om en forlystelse.
Råstoffer – type og mængde i driftsfasen			
Mellemprodukter – type og mængde i driftsfasen			
Færdigvarer – type og mængde i driftsfasen			
Vandmængde i driftsfasen			
6. Affaldstype og årlige mængder, som følge af projektet i driftsfasen:			
Farligt affald			Der genereres ikke farligt affald eller andre affaldsfraktioner i driftsfasen, da der er tale om en forlystelse.
Andet affald			
Spildevand til renseanlæg			Samme mængde som nuværende. Ledes til eksisterende kloak.
Spildevand med direkte udledning til vandløb, sø, hav			
Håndtering af regnvand			Som eksisterende.
Projektets karakteristika	Ja	Nej	Tekst
7. Forudsætter projektet etablering af selvstændig vandforsyning?		X	
8. Er projektet eller dele af projektet omfattet af standardvilkår eller en branchebekendtgørelse? https://www.retsinformation.dk/eli/ta/2021/2079		X	Hvis »ja« angiv hvilke. Hvis »nej« gå til punkt 10
9. Vil projektet kunne overholde alle de angivne standardvilkår?			Hvis »nej« angives og begrundes hvilke vilkår, der ikke vil kunne overholdes.

<p>10. Er projektet eller dele af projektet omfattet af BREF-dokumenter (BAT-Reference dokumenter)? https://mst.dk/erhverv/industri/bat-bref/liste-over-alle-bref/</p>		X	Hvis »ja« angiv hvilke. Hvis »nej« gå til pkt. 12.
<p>11. Vil projektet kunne overholde de angivne BREF-dokumenter? https://mst.dk/erhverv/industri/bat-bref/liste-over-alle-bref/</p>			Hvis »nej« angives og begrundes hvilke BREF-dokumenter, der ikke vil kunne overholdes.
<p>12. Er projektet eller dele af projektet omfattet af BAT-konklusioner? https://mst.dk/erhverv/groen-produktion-og-affald/industri/batbref</p>		X	Hvis »ja« angiv hvilke. Hvis »nej« gå til punkt 14.
<p>13. Vil projektet kunne overholde de angivne BAT-konklusioner?</p>			Hvis »nej« angives og begrundes hvilke BAT-konklusioner, der ikke vil kunne overholdes.
<p>14. Er projektet omfattet af en eller flere af Miljøstyrelsens vejledninger eller bekendtgørelser om støj eller eventuelt lokalt fastsatte støjgrænser? https://mst.dk/erhverv/rent-miljoe-og-sikker-forsyning/stoej/stoejgraenser</p>	X		<p>Hvis »ja« angives navn og nr. på den eller de pågældende vejledninger eller bekendtgørelser. Hvis »nej« gå til pkt. 17.</p> <p>Miljøstyrelsens vejledning nr. 5 / 1984 "Ekstern støj fra virksomheder" Miljøaktivitetsbekendtgørelsen BEK nr 844 af 23/06/2017 Forskrift for visse miljøforhold ved bygge- og anlægsarbejder i Københavns Kommune Tillæg til Miljøgodkendelse for Tivoli A/S af 6. december 2021, der fastsætter støjgrænser og vilkårsændringer for støjende aktiviteter for virksomheden.</p>
<p>15. Vil anlægsarbejdet kunne overholde de eventuelt lokalt fastsatte vejledende grænseværdier for støj og vibrationer?</p>	X		Hvis »nej« angives overskridelsens omfang og begrundelse for overskridelsen.
<p>16. Vil det samlede anlæg, når projektet er udført, kunne overholde de vejledende grænseværdier for støj og vibrationer?</p>	X		Hvis »nej« angives overskridelsens omfang og begrundelse for overskridelsen
<p>17. Er projektet omfattet Miljøstyrelsens vejledninger, regler og bekendtgørelser om luftforurening? https://mst.dk/luft-stoej/luft/luftforurening-fra-virksomheder/</p>		X	<p>Hvis »ja« angives navn og nr. på den eller de pågældende vejledninger, regler eller bekendtgørelser. Hvis »nej« gå til pkt. 20.</p>

<p>18. Vil anlægsarbejdet kunne overholde de vejledende grænseværdier for luftforurening?</p>	X		Hvis »Nej« angives overskridelsens omfang og begrundelse for overskridelsen.
<p>19. Vil det samlede projekt, når anlægsarbejdet er udført, kunne overholde de vejledende grænseværdier for luftforurening?</p> <p>Foreligger der allerede oplysninger om de indvirkninger, projektet kan forventes at få på miljøet som følge af den forventede luftforurening, medsendes disse oplysninger.</p>	X		Hvis »Nej« angives overskridelsens omfang og begrundelse for overskridelsen.
<p>20. Vil projektet give anledning til støvgener eller øgede støvgener? Støv vejledning Bygningsreglementet</p> <p>I anlægsperioden?</p> <p>I driftsfasen?</p>	X		<p>Hvis »ja« angives omfang og forventet udbredelse</p> <p>-----</p> <p>Midlertidigt støvende arbejde kan forventes i forbindelse med nedbrydning af eksisterende betonfundament. Lokal udbredelse.</p> <p>-----</p>
<p>21. Vil projektet give anledning til lugtgener eller øgede lugtgener? Lugtgrænseværdier – Miljøstyrelsen Luftvejledningen</p> <p>I anlægsperioden?</p> <p>I driftsfasen?</p>		X	Hvis »ja« angives omfang og forventet udbredelse.
<p>22. Vil projektet have behov for belysning som i aften og nattetimer vil kunne oplyse naboarealer og omgivelserne?</p> <p>I anlægsperioden?</p> <p>I driftsfasen?</p>		X	<p>Hvis »ja« angives og begrundes omfanget.</p> <p>-----</p> <p>Som i Tivolis åbningsperioder.</p>
<p>23. Er projektet omfattet af risikobekendtgørelsen, jf. bekendtgørelse om kontrol med risikoen for større uheld med farlige stoffer nr. 372 af 25. april 2016? https://www.retsinformation.dk/Forms/R0710.aspx?id=179901</p>		X	

Projektets placering	Ja	Nej	Tekst
24. Kan projektet rummes inden for lokalplanens generelle formål? https://kort.plandata.dk/spatialmap	X		Hvis »nej«, angiv hvorfor:
25. Forudsætter projektet dispensation fra gældende bygge- og beskyttelseslinjer? http://arealinformation.miljoportal.dk/distribution/		X	Hvis »ja« angiv hvilke: Ingen bygge- og beskyttelseslinjer
			 <p>Plan- og Landdistriktsstyrelsen</p>
26. Indebærer projektet behov for at begrænse anvendelsen af naboarealer?		X	Ikke relevant.
27. Vil projektet kunne udgøre en hindring for anvendelsen af udlagte råstofområder? http://arealinformation.miljoportal.dk/distribution/		X	Der er ingen råstoffer i området.

<p>28. Er projektet tænkt placeret inden for kystnærhedszonen? http://arealinformation.miljoportal.dk/distribution/</p>	<p>Yellow</p>	<p>X</p>	
<p>29. Forudsætter projektet rydning af skov? (Skov er et bevokset areal med træer, som danner eller inden for et rimeligt tidsrum ville danne sluttet skov af højstammede træer, og arealet er større end ½ ha og mere end 20 m bredt.)</p>	<p>Red</p>	<p>X</p>	<p>Der er ingen skov i projektområdet.</p>
<p>30. Vil projektet være i strid med eller til hinder for realiseringen af en rejst fredningssag? http://arealinformation.miljoportal.dk/distribution/</p>	<p>Red</p>	<p>Green</p>	
<p>31. Afstanden fra projektet i luftlinje til nærmeste beskyttede naturtype i henhold til naturbeskyttelseslovens § 3. http://arealinformation.miljoportal.dk/distribution/</p>	<p>Grey</p>	<p>Grey</p>	<p>Projektet kommer til at ligge delvis ovenpå den nærmeste beskyttede naturtype, Tivolisøen, som er beskyttet sø. Der søges om dispensation fra naturbeskyttelseslovens § 3 til placeringen hos Københavns Kommune.</p> <div style="text-align: right;">  <p>Plan- og Landdistriktsstyrelsen</p> </div> 

<p>32. Er der forekomst af beskyttede arter og i givet fald hvilke? http://arealinformation.miljoeportal.dk/distribution/Beskyttede_arter_-_Miljoministeriet Arter.dk Naturdata – Danmarks Miljøportal</p>	<p>x</p>	<p></p>	<p>Vandrefalk (<i>Falco peregrinus</i>) er registreret i området. Men dette gælder hele indre København og ikke specifikt Tivoli. Dværgflagermus (<i>Pipistrellus pygmaeus</i>) er registreret i Tivoli i 2022 i forbindelse med en forundersøgelse for projektet. Der gennemføres nye lytteundersøgelser i perioden juni-august 2025 for at validere data fra 2022. Eksisterende yngle- og rasteområder for flagermus påvirkes ikke.</p>
<p>33. Afstanden fra projektet i luftlinje til nærmeste fredede område. http://arealinformation.miljoeportal.dk/distribution/</p>	<p></p>	<p></p>	<p>Tivolisøen er fortidsmindefredet (Fredningsnr. 313062 – Forsvarsanlæg). Arealet omkring Tivolisøen, del af Københavns bastionære befæstning. Arealet udgør de jorddækkede rester af dele af det historiske befæstningsanlæg, herunder rester af voldgraven, ydre forsvarsværker i vest samt Gyldenløves Ravelin i syd. Slots- og Kulturstyrelsen har den 19. november 2024 meddelt dispensation til jordarbejder og til at etablere et visuelt element i søen i forbindelse med projektet.</p> <p>Nærmeste fredede område er Kanalerne i København (Reg.nr. 0813400), der ligger ca. 370 meter fra projektområdet.</p> <div style="text-align: right;">  <p>Plan- og Landdistriktsstyrelsen</p> </div>  <div style="text-align: right;"> <ul style="list-style-type: none">  Bekendtgørelsesfredinger  Fredede områder  Viste punkter </div>

34. Afstanden fra projektet i luftlinje til nærmeste internationale naturbeskyttelsesområde (Natura 2000-områder, habitatområder, fuglebeskyttelsesområder og Ramsar-områder).

[http://arealinformation.miljoportal.dk/distribution/Natura-2000-omrader – Miljøstyrelsen](http://arealinformation.miljoportal.dk/distribution/Natura-2000-omrader-Miljostyrelsen)
[Ramsar-konventionen – Miljøstyrelsen](http://arealinformation.miljoportal.dk/distribution/Ramsar-konventionen-Miljostyrelsen)


Nærmeste internationale naturbeskyttelsesområde er Natura 2000-område nr. 143 "Vestamager og havet syd for", som ligger ca. 3,5 km fra projektområdet.



35. Vil projektet medføre påvirkninger af overfladevand eller grundvand, f.eks. i form af udledninger til eller fysiske ændringer af vandområder eller grundvandsforekomster?

<https://miljoegis.mim.dk/spatialmap?profile=vandrammedirektiv3-2022>

X

<p>36. Er projektet placeret i et område med særlige drikkevandinteresser? http://arealinformation.miljoeportal.dk/distribution/</p>		X	
<p>37. Er projektet placeret i et område med registreret jordforurening? http://arealinformation.miljoeportal.dk/distribution/</p>	X		<p>Projektområdet er placeret i Københavns byzone og derfor underlagt områdeklassificering. Projektområdet er ikke V1 eller V2 kortlagt.</p>
<p>38. Er projektet placeret i et område, der i kommuneplanen er udpeget som område med risiko for oversvømmelse. (Kumulative forhold)?</p>		X	<p>Projektområdet er ikke placeret i et område med risiko for oversvømmelse.</p>
<p>39. Er projektet placeret i et område, der, jf. oversvømmelsesloven, er udpeget som risikoområde for oversvømmelse? https://kyst.dk/klimatilpasning/vaerktoejer/risikoomraader-i-henhold-til-oversvoemmelsesdirektivet</p>		X	<p>Projektområdet er ikke placeret i et område med risiko for oversvømmelse.</p>

40. Er der andre lignende anlæg eller aktiviteter i området, der sammen med det ansøgte må forventes at kunne medføre en øget samlet påvirkning af miljøet (Kumulative forhold)?		X	
41. Vil den forventede miljøpåvirkning kunne berøre nabolande?		X	
42. En beskrivelse af de tilpasninger, ansøger har foretaget af projektet inden ansøgningen blev indsendt og de påtænkte foranstaltninger med henblik på at undgå, forebygge, begrænse eller kompensere for væsentlige skadelige virkninger for miljøet?			

43. Undertegnede erklærer herved på tro og love rigtigheden af ovenstående oplysninger.

Dato: _____ Bygherre/anmelder: _____

Vejledning

Skemaet skal udfyldes af bygherren eller dennes rådgiver baseret på bygherrens viden om eget projekt sammenholdt med de oplysninger og vejledninger, der henvises til i skemaet. Det forudsættes således, at bygherren eller dennes rådgiver er fortrolig med den miljølovgivning, som projektet omfattes af. Bygherren skal ikke gennem præcise beregninger angive projektets forventede påvirkninger, men alene tage stilling til overholdelsen af vejledende grænseværdier og angivne miljøforhold baseret på de oplysninger, der kan hentes på offentlige hjemmesider.

Udfyldning af skemaet: Alle hvide felter er tekstfelter, hvor der kan/skal leveres oplysninger. I forhold til Miljøvurderingsreglerne krydses der af i felterne "Ja" eller "Nej" og suppleres med tekst, hvor dette er nødvendigt og relevant. Farverne »rød/gul/grøn« angiver, hvorvidt det pågældende tema kan forventes at have begrænset eller ubetydelig påvirkning (grøn), begrænset eller nogen påvirkning (gul) eller forventet væsentlig påvirkning af miljøet (rød). Myndigheden (som oftest kommunen) vurderer de anmeldte oplysninger i forhold til krav om miljøkonsekvensvurdering (VVM) og træffer efterfølgende afgørelse om dette.

Bygherres eller dennes rådgivers udfyldelse af skemaet er omfattet af straffelovens § 161 om strafansvar ved afgivelse af urigtige oplysninger til en offentlig myndighed.

Skemaet angiver de oplysninger, som skal indgives til myndighederne ved ansøgning af projekter, der er omfattet af lovens bilag 2, jf. lovens § 21. Bygherren skal, hvor det er relevant for ansøgningen om det konkrete projekt, tage hensyn til kriterierne i lovens bilag 6, når skemaet udfyldes. Såfremt der allerede foreligger oplysninger om de

indvirkninger, projektet kan forventes at få på miljøet, medsendes disse oplysninger. Skemaets oplysningskrav er vejledende og fastsat under hensyntagen til kriterierne i lovens bilag 5.