

PLADS GUIDE

VESTERBRO OG KONGENS ENGHAVE



GENEREL INFORMATION

Nedenfor finder du en oversigt over de fleste af pladserne/parkerne du kan låne til udendørs-arrangementer i Københavns Kommune.

Under hver plads eller park i guiden finder du kort over pladsen, beskrivelse af pladsen, hvilke typiske aktiviteter for netop den valgte plads, hvad der er af fast udstyr på pladsen og om der er specielle henstillinger.

Du kan finde kortene her: <http://kbhkort.kk.dk> (klik Erhverv, aktiviteter, arrangementer.)

FÆLLES FOR BRUG AF ARRANGEMENTSPLADSER OG PARKER:

Har du planer om at ville afholde et arrangement på pladsen, er det vigtigt at du søger om tilladelse i god tid. Behandlingstiden for ansøgninger er normalt 14 dage. Tilladelsen søger du gennem Byliv og du kan gøre det via arrangementshjemmesiden: www.kk.dk/arrangementer.

Som arrangør skal du være opmærksom på at dit arrangement skal overholde Retningslinjerne for arrangementer i Københavns Kommune. Herudover er der de specifikke regler som gælder for pladsen:

EL, VAND OG KLOAKERING

For tilslutning til el på pladsen, skal du kontakte Citelum. Alternativt er det muligt at medbringe en generator efter aftale Byliv. Der skal generelt benyttes en støjsvag og miljørigtig generator.

På nogle pladser er der etableret såkaldte gøglerstik, her skal du som arrangør stadig have fat i Citelum for tilslutning.

Alt strømforbruget vil blive opkrævet af Byliv. Skal du have adgang til vand eller tilsluttes kloak på pladsen til et arrangement, så kontakt Hofor. Alle udgifter dertil afholdes af arrangøren selv.

KØRSEL OG PARKERING PÅ PLADSEN

Der må ikke køres eller parkeres på pladsen uden særlig tilladelse fra kommunen. Der må ikke opstilles eller køres med tunge køretøjer (over 3500 kg.) uden der er søgt og givet dispensation. Er der andre krav vil fremgå under selve pladsen.

MUSIK OG OPTRÆDEN

Det er tilladt enkeltpersoner og grupper på højst 3 personer at optræde med levende musik (akustisk musik uden forstærkeranlæg) på pladsen én time om dagen i følgende tidsrum:

Mandag – søndag indtil kl. 22.00

Der skal søges om tilladelse til musik og optræden ud over dette omfang. Der vil under hver plads stå, hvis der er særlige forhold.

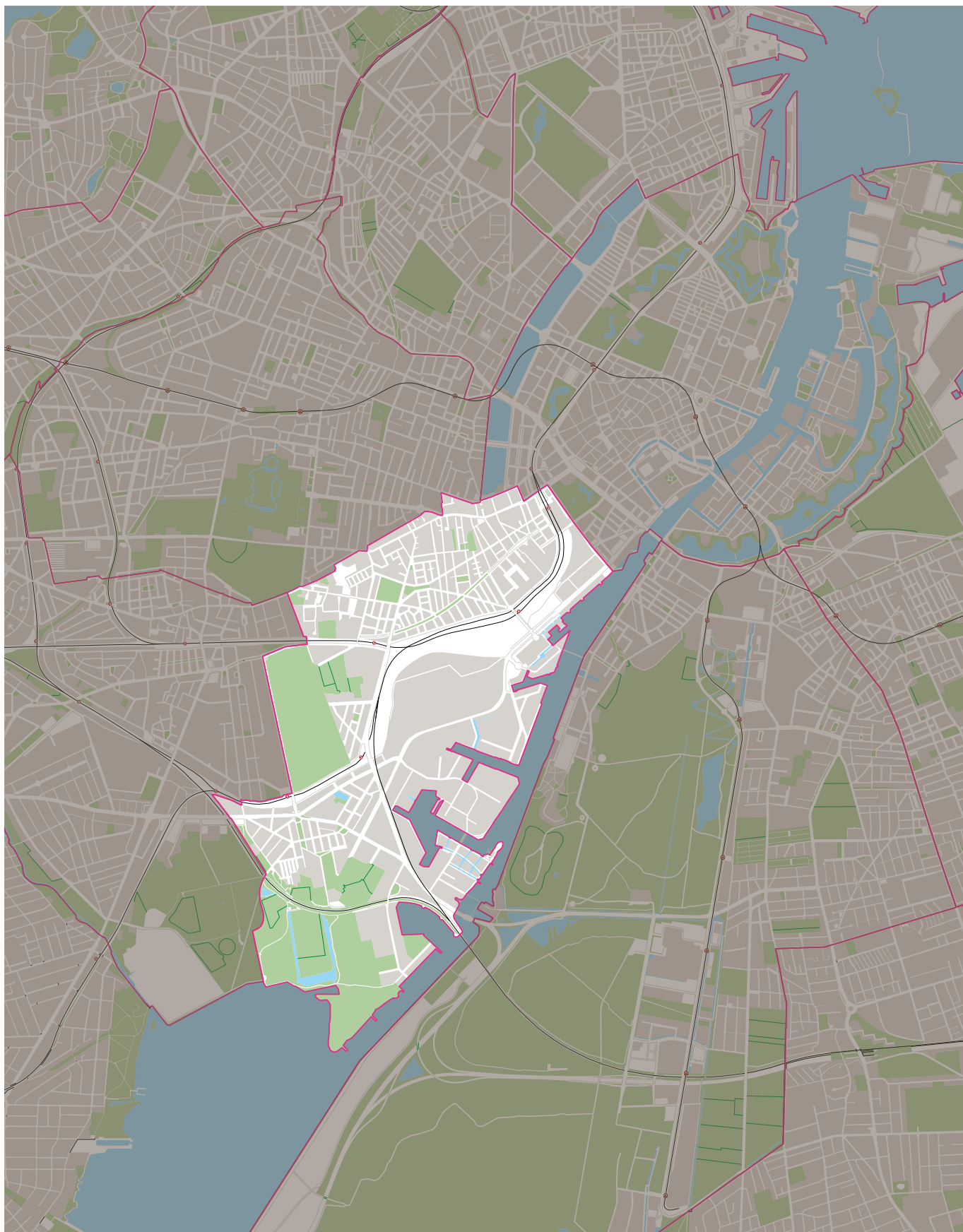
KONTAKT INFO:

Kommunes el leverandør:
Citelum: Michael Thams
Tlf. 2277 8491

Vedr. vand på pladsen:
HOFOR: Tlf.: 3395 3395,
E-mail: hofor@hofor.dk

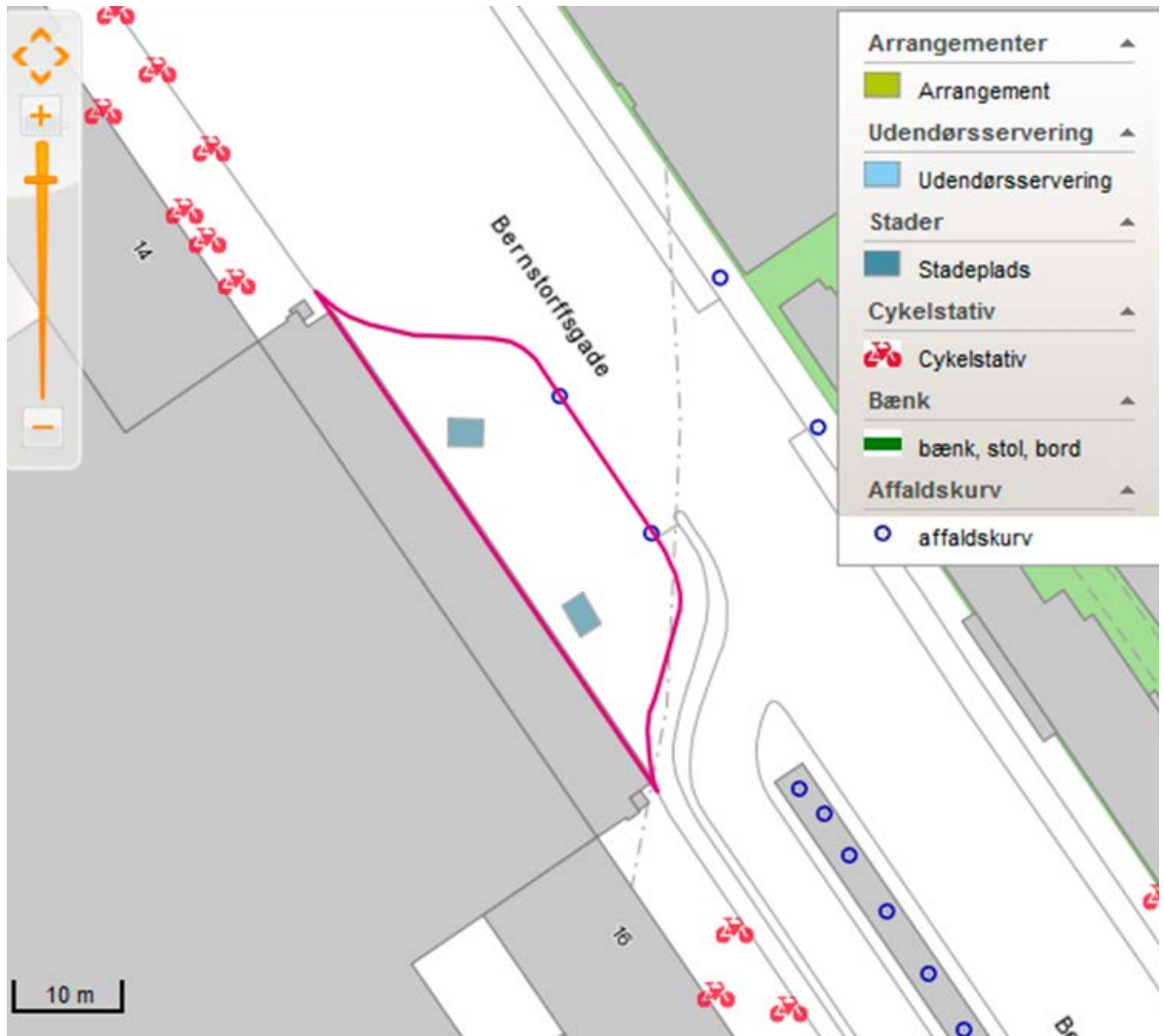
Afdelingen, Byliv: 3366 3304,
E-mail: arrangementer@tmf.kk.dk

OVERSIGTSKORT - VESTERBRO OG KONGENS ENGHAVE



INDHOLD

BERNSTORFFSGADE	6
ENGHAVE PLADS	7
ENGHAVEPARKEN	8
HALMTORVET	9
LITAUENS PLADS	10
MOZARTS PLADS	11
OTTO KRABBES PLADS	12
SKYDEBANEHAVEN	13
SØNDER BOULEVARD	14
TOVE DITLEVSENS PLADS	15
VESTERBRO TORV	16



BERNSTORFFSGADE

TYPISKE AKTIVITETER

Mindre aktiviteter

STØRRELSE

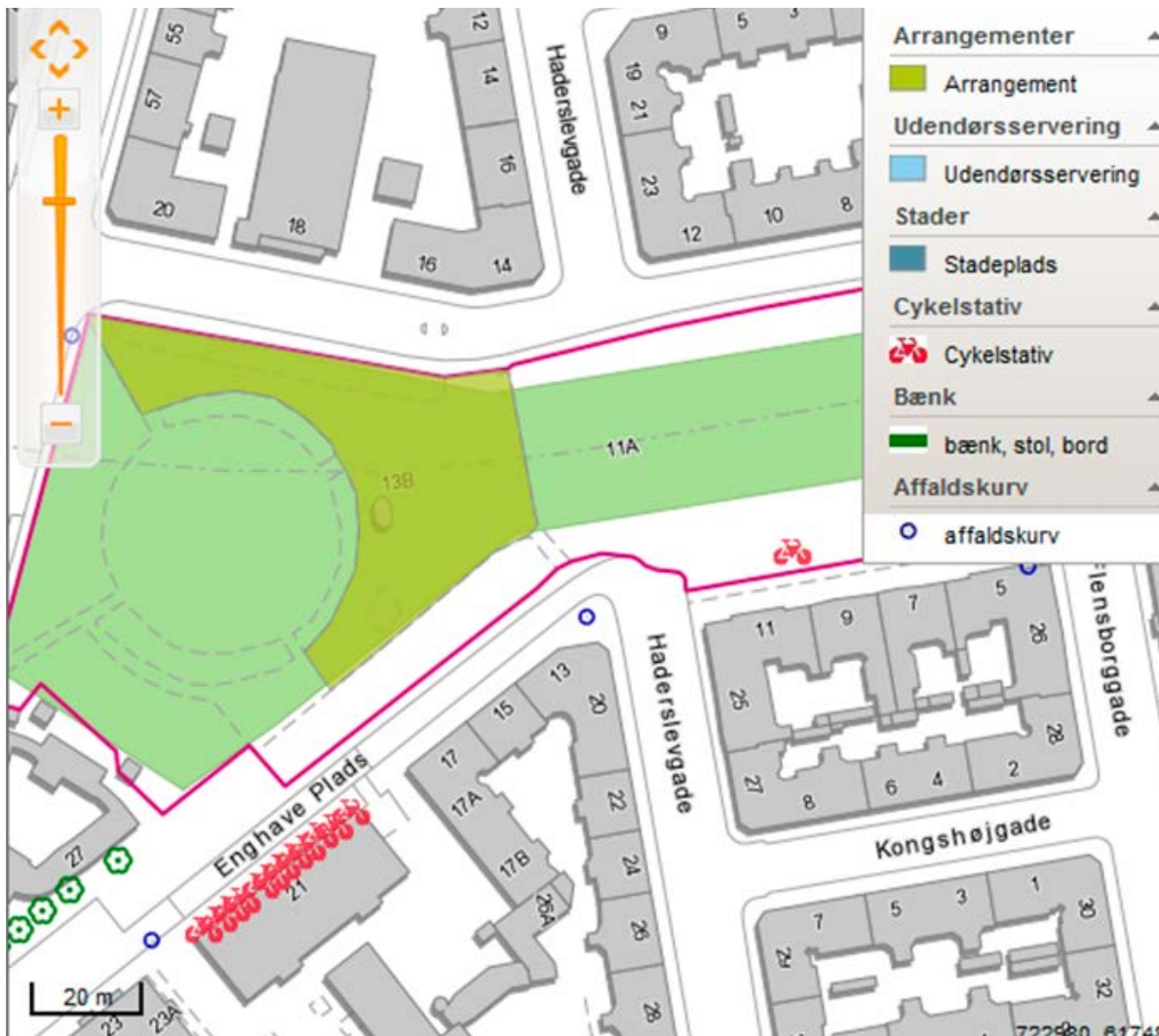
Pladsen er ca. 520 m². Den lille plads på Bernstorffsgade foran Hovedbanegården fungerer allermest som indgang for gående til hovedbanegården.

FAST Udstyr

Der forefindes affaldskurve og studepladser på pladsen.

STRØM

Der er ikke mulighed for strøm tilslutning.



ENGHAVE PLADS

TYPISKE AKTIVITETER

Mindre arrangementer

STØRRELSE

Enghave Plads er ca. 12.300 m², hvoraf arrangementsarealet udgør ca. 2100 m².

FAST Udstyr

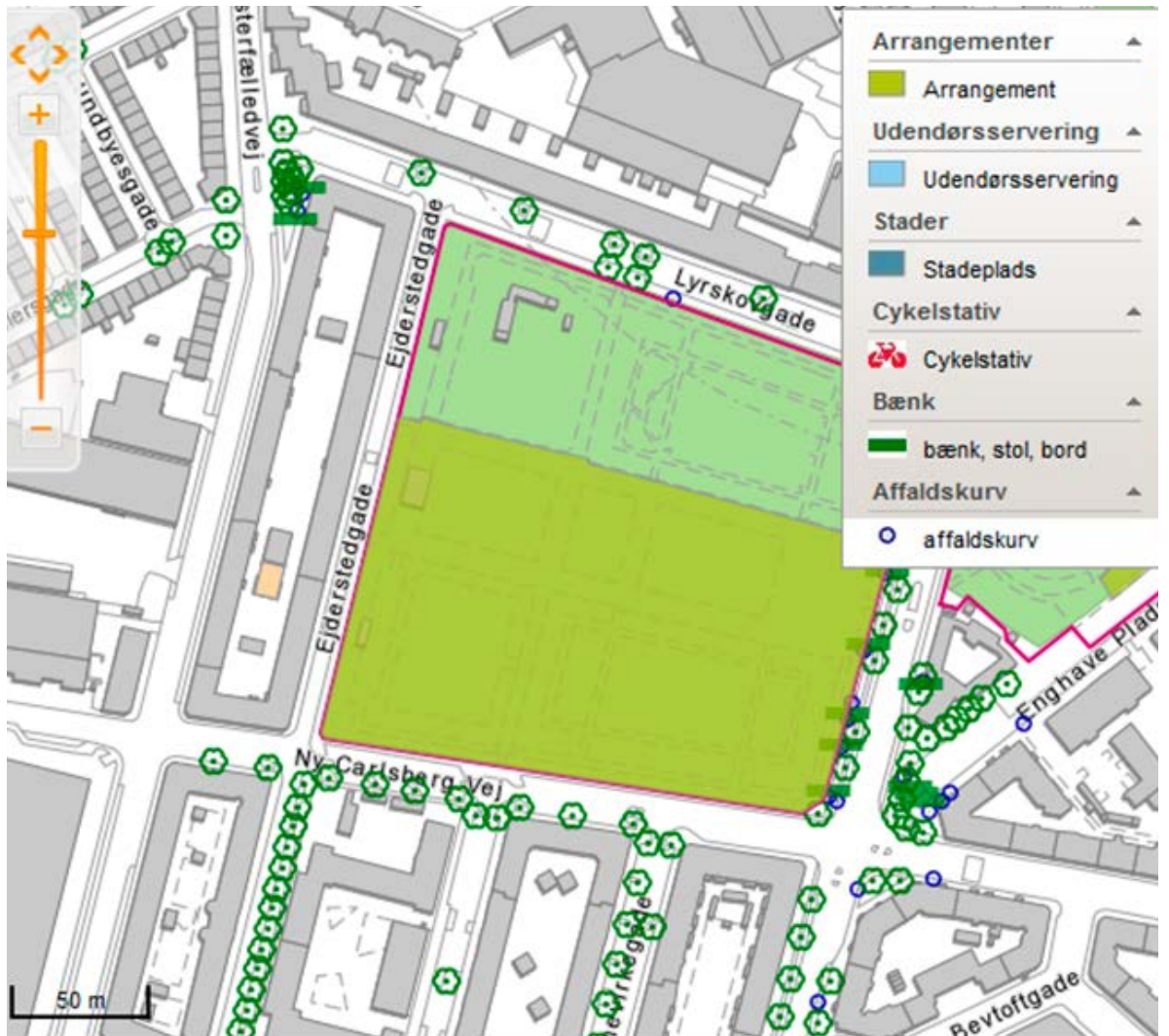
Metro arbejde frem til 2018.

STRØM

Der er ikke mulighed for strøm tilslutning. Efter Metro arbejde er der strøm på pladsen. Da kontakt kommunens el leverandør.



Til top



ENGHAVEPARKEN

TYPISKE AKTIVITETER

Der er ingen faste aktiviteter i parken.

STØRRELSE

Enghaveparken er ca. 35.700 m², hvoraf arrangementspladsen udgøre ca. 22.700 m².

FAST Udstyr

Der forefindes bænke og skraldespande i parken.

STRØM

Ja, kontakt Byliv.



TYPISKE AKTIVITETER

Torvet bruges til gademøder, mindre udstillinger, markeder og små musikarrangementer.

STØRRELSE

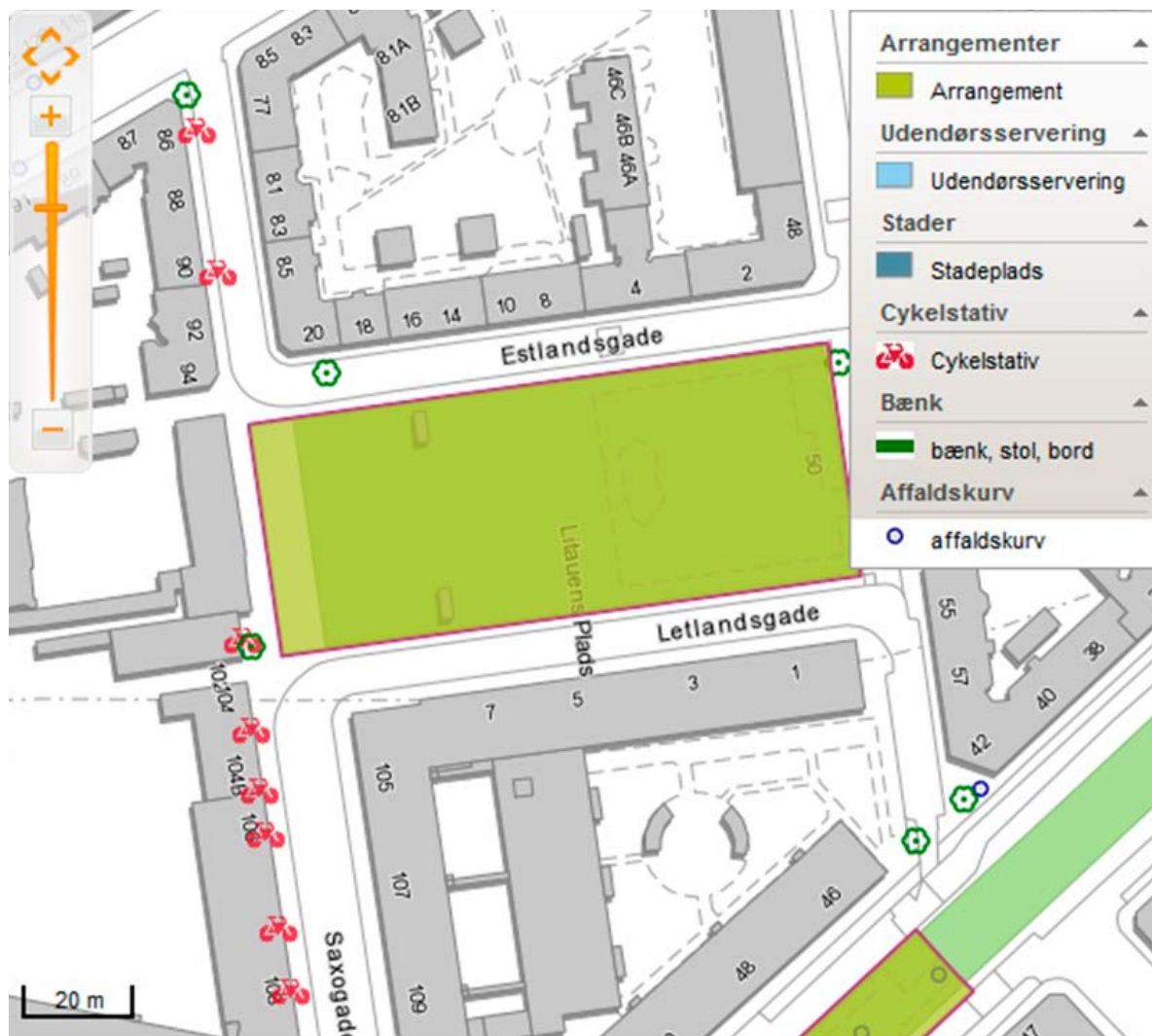
Halmtorvet er ca. 4000 m², hvoraf arrangementsarealet udgøre ca. 3500 m².

FAST Udstyr

Udendørsservering, bænke, skraldespande og cykelstativer. Herudover skal man, når man planlægger arrangementer, tage hensyn til pladsens træer og springvandet. For enden af pladsen ud mod Gasværksvej ligger en basketbane. Denne ende af pladsen benyttes også til petanque-spil.

STRØM

Ja, kontakt kommunens el-leverandør.



LITAUENS PLADS

TYPISKE AKTIVITETER

Musikarrangementer.

STØRRELSE

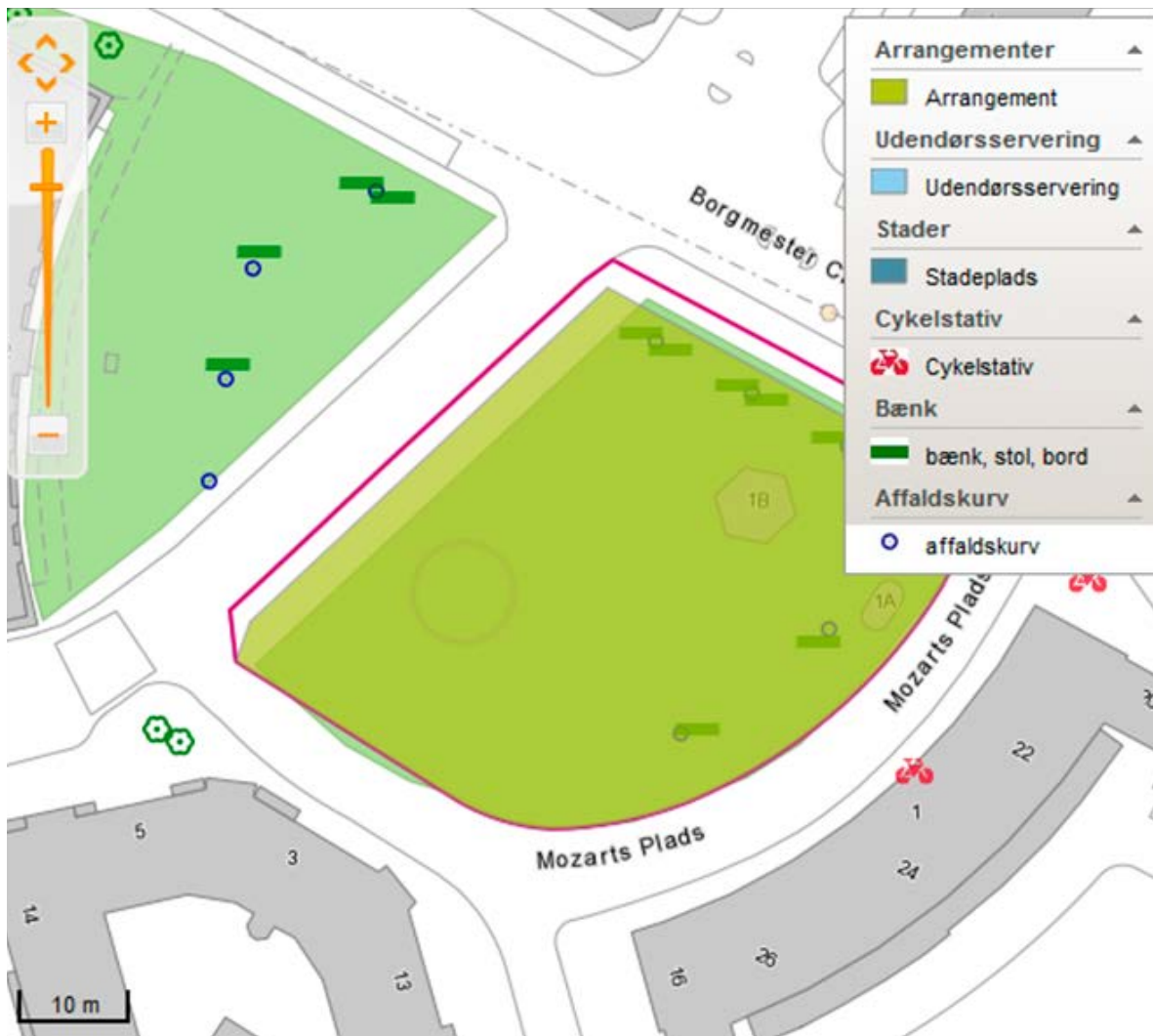
Litauens Plads er ca. 5000 m², hvoraf arrangementsarealet udgør det samme.

FAST Udstyr

Der forefindes intet fast udstyr på pladsen.

STRØM

Der er ikke mulighed for strøm tilslutning.



MOZARTS PLADS

TYPISKE AKTIVITETER

Loppemarkeder.

STØRRELSE

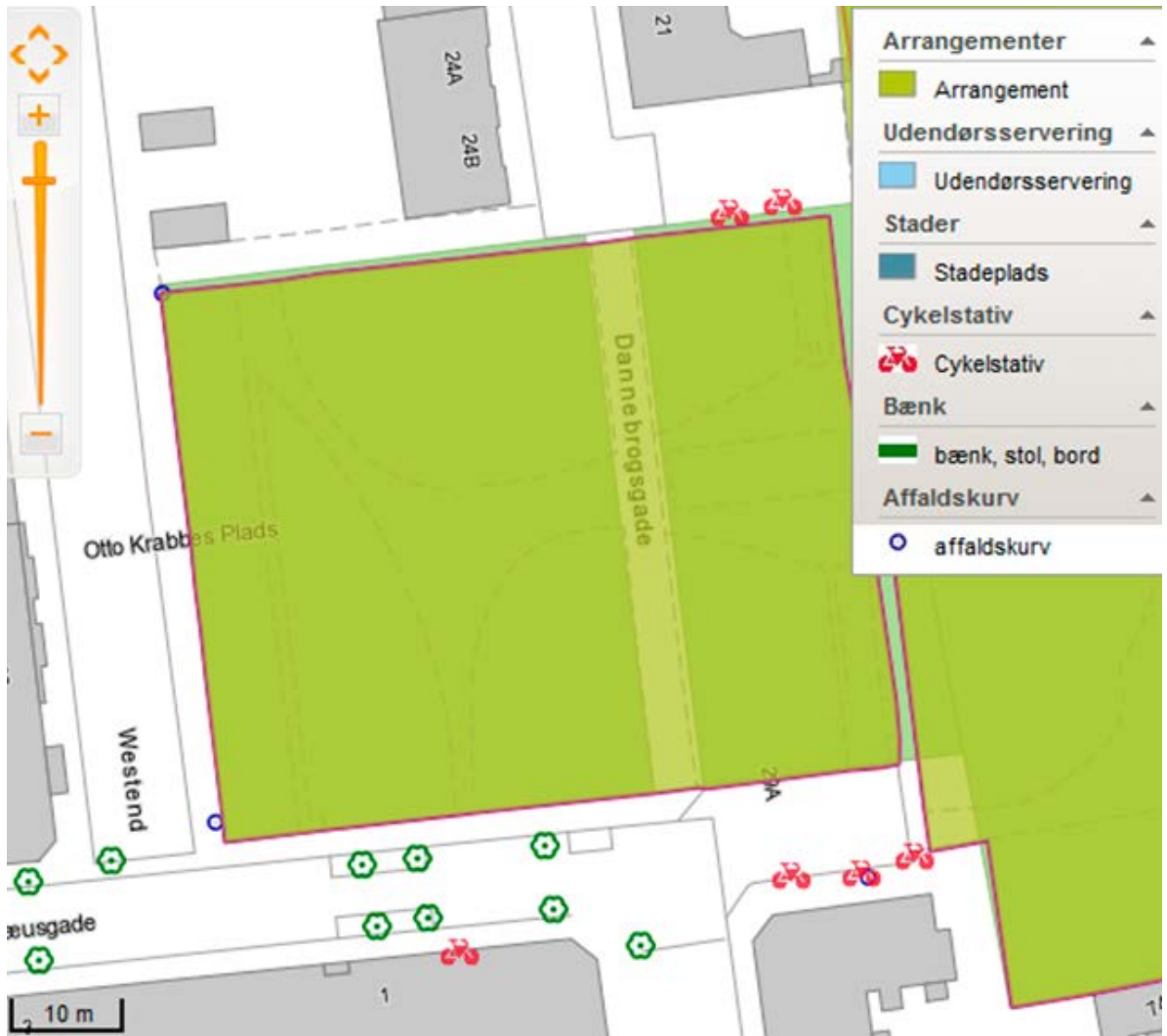
Mozarts Plads er ca. 2400 m², hvoraf arrangementsarealet udgør ca. 2200 m².

FAST Udstyr

Der forefindes intet fast udstyr på pladsen.

STRØM

Der er ikke mulighed for strøm tilslutning.



OTTO KRABBES PLADS

TYPISKE AKTIVITETER

Mindre arrangementer

STØRRELSE

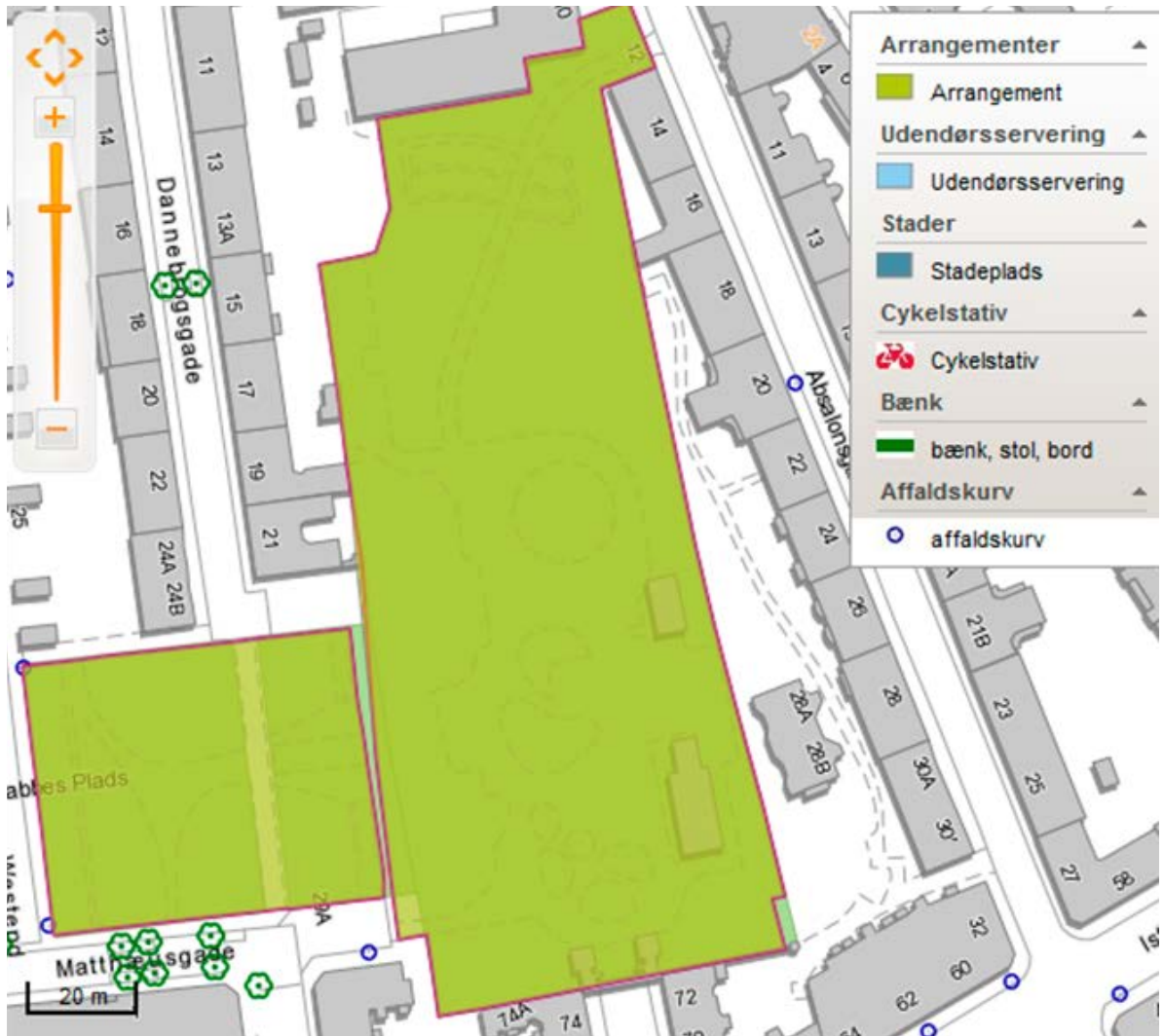
Otto Krabbes Plads er ca. 3300 m², hvoraf arrangementsarealet udgør det samme.

FAST Udstyr

Der forefindes intet fast udstyr på pladsen.

STRØM

Der er ikke mulighed for strøm tilslutning.



SKYDEBANEHAVEN

TYPISKE AKTIVITETER

Mindre arrangementer og børnearrangementer.

STØRRELSE

Skydebanehaven er ca. 11.200 m² hvoraf arrangementspladsen udgør det samme.

FAST Udstyr

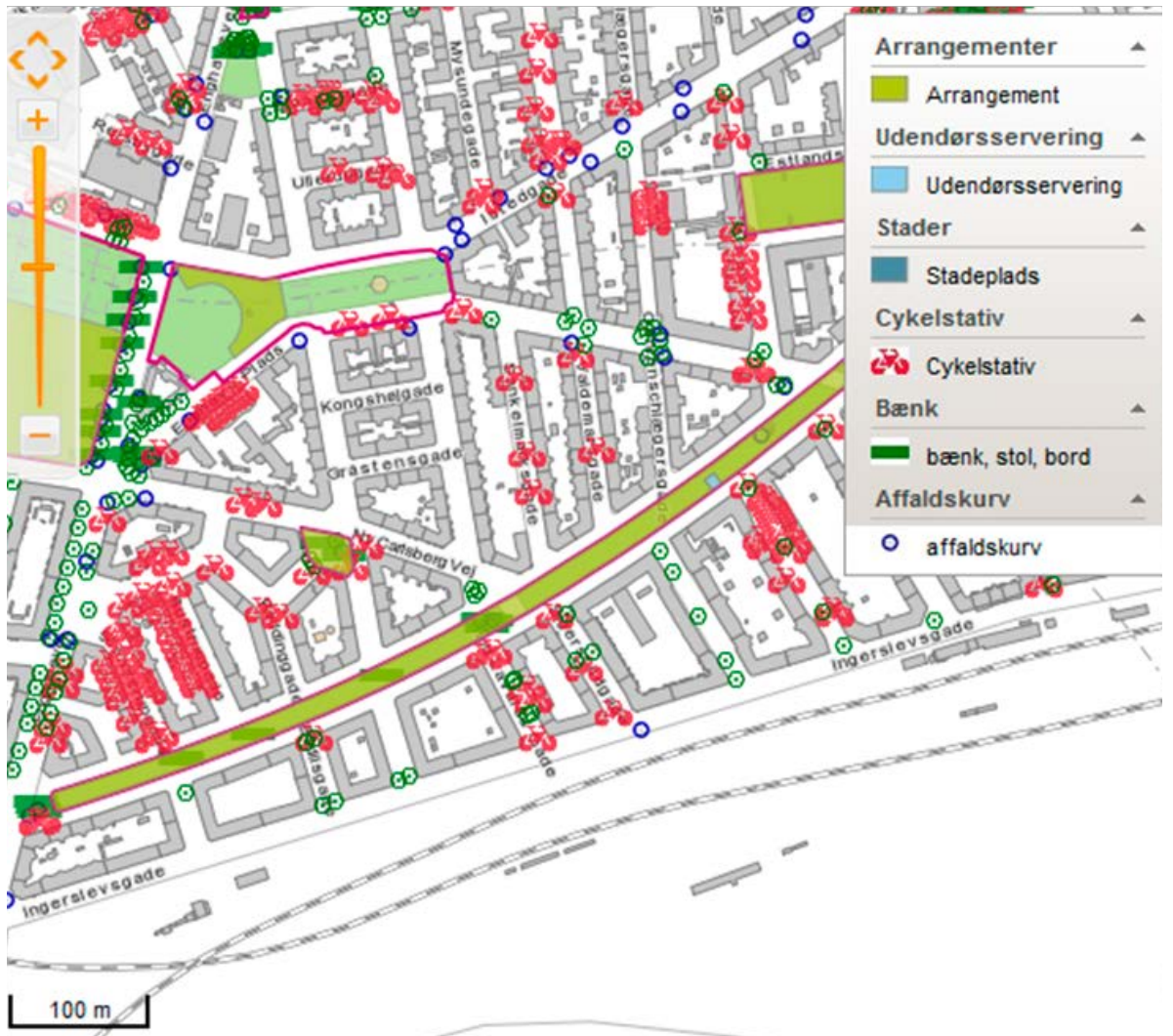
Der forefindes bænke og skraldespande i parken.

STRØM

Der er ikke mulighed for strøm tilslutning.



Til top



SØNDER BOULEVARD

TYPISKE AKTIVITETER

Der er noget udendørsservering i parken.

STØRRELSE

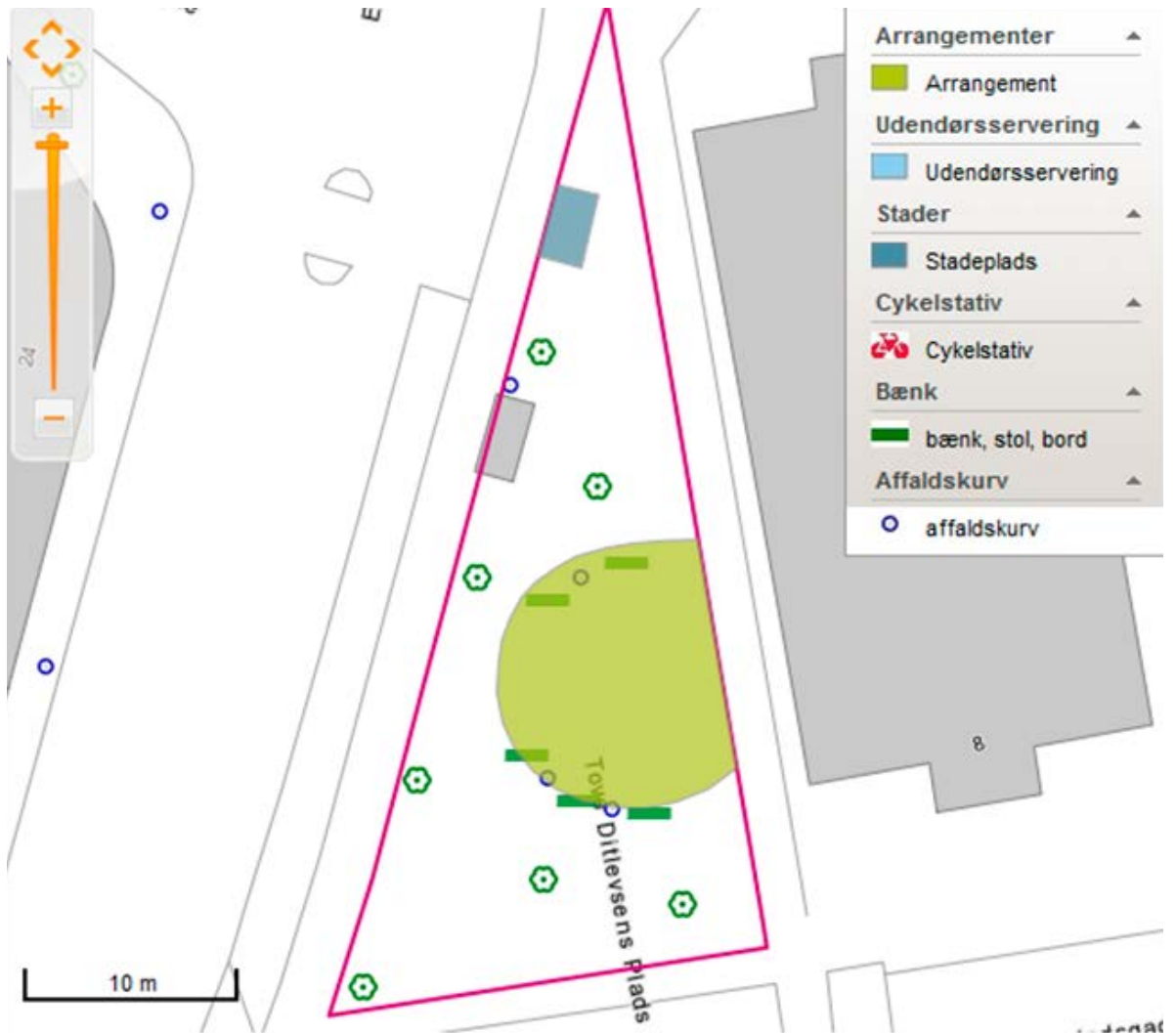
Sønder Boulevard er ca. 12.300 m² hvoraf arrangementspladsen udgør ca. det samme.

FAST Udstyr

Der forefindes bænke og skraldespande i parken.

STRØM

Der er mulighed for tilkobling, kontakt Byliv.



TOVE DITLEVSENS PLADS

TYPISKE AKTIVITETER

Gademøder, udstillinger, mindre arrangementer.

STØRRELSE

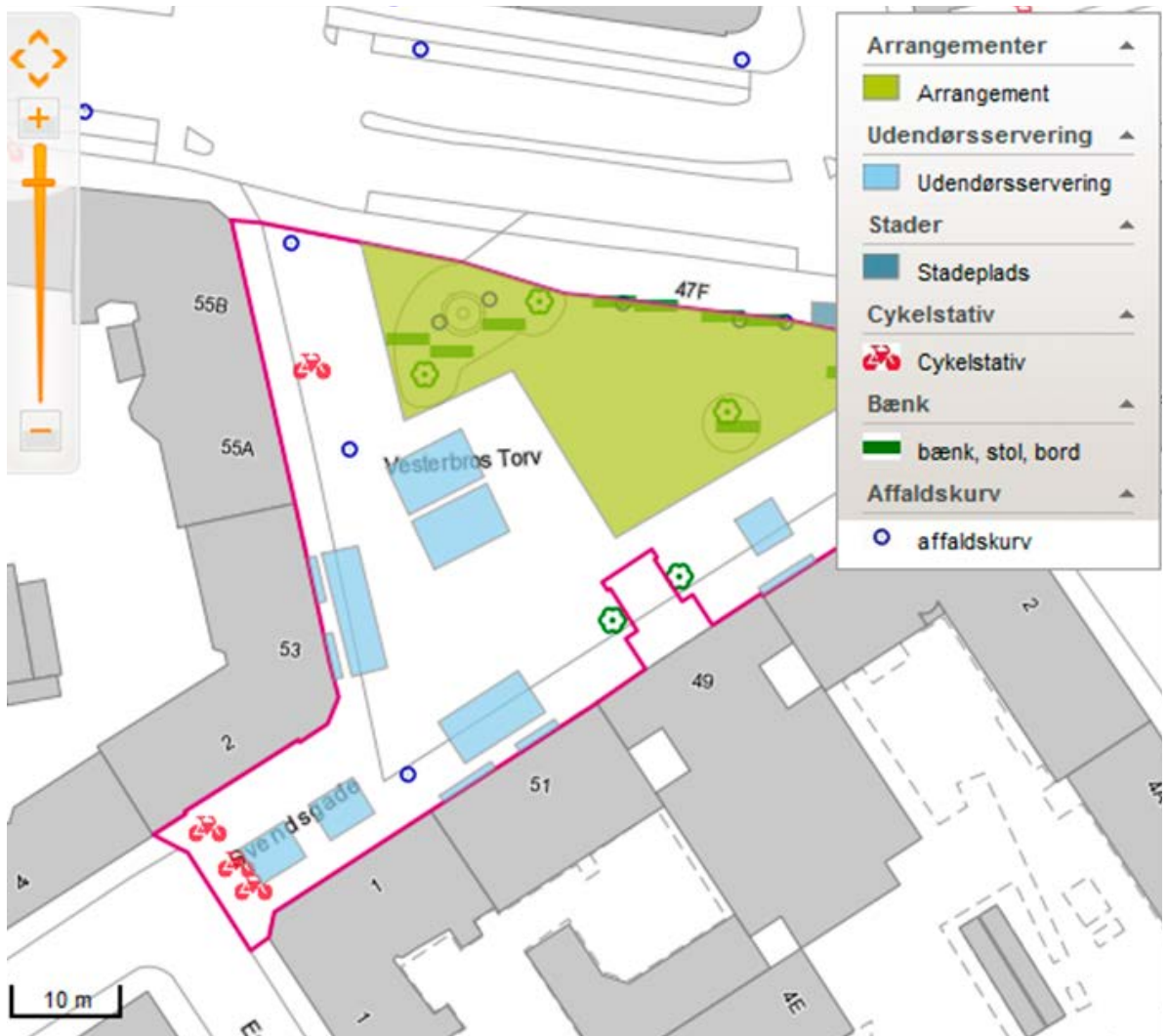
Tove Ditlevsens Plads er ca. 490 m², hvoraf arrangementsarealet udgøre ca. 120 m².

FAST Udstyr

Bænke, skraldespande og en stadeplads.

STRØM

Der er ikke mulighed for strøm tilslutning.



VESTERBROS TORV

TYPISKE AKTIVITETER

Der forefindes cykelstativer, bænke og affaldskurve på pladsen.

STØRRELSE

Vesterbro torv er ca. 2550 m².

FAST Udstyr

Bænke, skraldespande, udendørsservering og cykelstativer. Vesterbro Torv er Vesterbro centrale plads med megen passerende trafik. Vesterbro Torv afgrænses mod nord af Vesterbrogade og mod øst af Gasværksvej. Bebyggelsen omkring Vesterbro Torv benyttes fortrinsvis til beboelse. I stueetagen er der detail- og restaurationsvirksomheder.

STRØM

Der er ikke mulighed for strøm tilslutning.

Udgivet af:
Københavns Kommune 2014
Teknik- og Miljøforvaltningen

Byens Anvendelse
Njalsgade 13, 5. Sal
2300 København S
Telefon: 33 66 33 04
E-mail: arrangementer@tmf.kk.dk

Redaktion: Byens Anvendelse
Layout: TMF Grafisk Design
Foto: Ursula Bach, Teknik- og Miljøforvaltningen



KØBENHAVNS KOMMUNE
Teknik- og Miljøforvaltningen