

KØBENHAVNS KOMMUNES VEJ- OG STIFORTEGNELSE



En oversigt over vejstatus på veje og stier i
Københavns Kommune





LÆSEVEJLEDNING

Bagerst i dokumentet findes kortudsnit, som viser vejstatus på vejene.

Vejfortegnelsen indeholder oplysninger om

Statsveje

Kommuneveje

Offentlige stier

Private fællesveje

Private fællesstier

Udlagte private fællesveje

Udlagte private fællesstier

Vejnr. Er en identifikation for en given vejstrækning.

Vejnr. indeholder kommunekode, vejkode og sidevejsnummerering.

Kommunekode og vejkode følger reglerne for

administrativ nummerering af veje, medens sidevejsnummerering administreres i Københavns Kommune.

For eksempel har vejen med navn Abildvang fået Vejnummer 1010014020000. De første 3 cifre angiver kommune, her 101 for Københavns kommune; De næste 4 cifre angiver vejkode, her 0014; De næste 4 cifre angiver sideveje med samme vejnavn som stamvejen, her er det sidevej 2.

Vejmyndighed Københavns Kommune er vejmyndighed for kommuneveje og private fællesveje indenfor kommunegrænsen.

På Hovedlandeveje, også kaldet Statsveje, er vejdirektoratet vejmyndighed.

Baner Højre og venstre bane angiver eventuelle lokalbaner på vejen. Højre og venstre side er afledte af stationeringsretningen. Bane 1 anvendes, hvor vejen er registreret med både højre og venstre kørebane.

Vejstatus Angiver ejerforhold på vejstrækningen. Der er angivet med stationering, hvor en vej med samme vejnr. skifter status.

Længde Længden på vejstrækningerne

Vejene er opdelt ved sideveje, således at hver stamvej og hver sidevej har en selvstændig strækning med tilhørende Vejnr. For en yderligere forklaring på sidevejsnummerering henvises til Appendix A.

Stationering angiver start og slutstationering for vejstrækningen. Som hovedregel er anvendt stationering i husnummerrækkefølge.

regnes fra knude til knude på et underordnet referencenet. Det betyder at vejene mødes i kryds.

Der er angivet areal for pladser i m². Hvor pladsen er adressebærende, som for eksempel Applebys Plads, medtages vejareal i pladsens areal. Hvor pladsen ikke er adressebærende og dermed uden længde, for eksempel Bopa plads, er angivet et areal for pladsen foruden vejareal.

KØBENHAVNS KOMMUNES VEJFORTEGNELSE



| Vej nr. | Vejnavn | | Station 0 | Længde | Areal | Vejbeskrivelse/Bemærkning |
|---------------|---------------------|--------------|--------------------------------|--------|---------|--|
| | Bane | Stationering | Status | | | |
| 1011336000000 | A. L. Drewsens Vej | | Rosenvængets Hovedvej | 165 | 2240 | Fra: 6 Til: 160: Off.vej 25-01-07 |
| | 0 | 0 - 81 | Kommunevej | | | |
| | 0 | 81 - 165 | Kommunevej | | | |
| 1013948000000 | A. F. Kriegers Vej | | Rosenvængets Hovedvej | 176 | 2182,4 | Fra: 6 Til: 133 : Off. vej 13-09-06. Fra: 148 Til: 168 : Off.vej 13-09-06 |
| | 0 | 0 - 148 | Kommunevej | | | |
| | 0 | 148 - 176 | Kommunevej | | | |
| 1014734000000 | A.C.Meyers Vænge | | Teglhømsgade | 417 | 3294,3 | |
| | 0 | 0 - 417 | Privat fællesvej | | | |
| 1014734020000 | A.C.Meyers Vænge | | A.C.Meyers Vænge (ovf.5-11) | 51 | 460,02 | Nedlagt som vej 2018 |
| | 0 | 0 - 51 | Nedlagt | | | |
| 1014734040000 | A.C.Meyers Vænge | | Ved husnr 8 | 107 | 597 | |
| | 0 | 0 - 107 | Privat fællesvej | | | |
| 1014734060000 | A.C.Meyers Vænge | | Ved husnr 130 | 206 | 2277 | |
| | 0 | 0 - 206 | Privat fællesvej | | | |
| 1010484000000 | A.F. Beyers Vej | | Godthåbsvej | 333 | 3619,71 | |
| | 0 | 0 - 333 | Privat fællesvej | | | |
| 1010004000000 | Abel Cathrines Gade | | Viktoriagade | 262 | 2481,14 | |
| | 0 | 0 - 152 | Kommunevej | | | |
| | 0 | 152 - 262 | Kommunevej | | | |
| 1010004010000 | Abel Cathrines Gade | | Sidevej mlm. husnr.13 og 21 | 37 | 155,03 | |
| | 0 | 0 - 37 | Privat fællesvej | | | |
| 1010006000000 | Aberdeengade | | Sandkaj | 54 | | |
| | 0 | 0 - 54 | Privat fællesvej | | | |

KØBENHAVNS KOMMUNES VEJFORTEGNELSE



| Vej nr. | Vejnavn Bane Stationering | Station 0 Status | Længde | Areal | Vejbeskrivelse/Bemærkning |
|----------------------|------------------------------|------------------------------------|--------|---------|---------------------------|
| 1010008000000 | Abildgaardsgade | Øster Farimagsgade | 180 | 1189,8 | |
| 0 | 0 - 62 | Kommunevej | | | |
| 0 | 62 - 81 | Kommunevej | | | |
| 0 | 81 - 118 | Privat fællesvej | | | |
| 0 | 118 - 123 | Kommunevej | | | |
| 0 | 123 - 180 | Kommunevej | | | |
| 1010012000000 | Abildhøj | Humlebjerg | 106 | 946,58 | |
| 0 | 0 - 106 | Privat fællesvej | | | |
| 1010014000000 | Abildvang | Husnr. 1 | 262 | 2877 | |
| 0 | 0 - 262 | Privat fællesvej | | | |
| 1010014020000 | Abildvang | Abildvang (Station 30) | 58 | 1073 | |
| 0 | 0 - 58 | Privat fællesvej | | | |
| 101001402A000 | Abildvang | Husnr. 4 | 156 | 858 | |
| 0 | 0 - 156 | Privat fællesvej | | | |
| 101001402B000 | Abildvang | Husnr. 24-28 | 21 | 119,845 | |
| 0 | 0 - 21 | Privat fællesvej | | | |
| 1010014040000 | Abildvang | Abildvang (Station 120) | 83 | 581 | |
| 0 | 0 - 83 | Privat fællesvej | | | |
| 101001404A000 | Abildvang | Husnr. 86 | 90 | 496,1 | |
| 0 | 0 - 90 | Privat fællesvej | | | |
| 101001404B000 | Abildvang | Husnr. 70 | 48 | 253 | |
| 0 | 0 - 48 | Privat fællesvej | | | |
| 1010014060000 | Abildvang | Abildvang (station 207) | 64 | 960,78 | |
| 0 | 0 - 64 | Privat fællesvej | | | |

KØBENHAVNS KOMMUNES VEJFORTEGNELSE



| Vej nr. | Vejnavn Bane Stationering | Station 0 Status | Længde | Areal | Vejbeskrivelse/Bemærkning |
|---------------|------------------------------|------------------------------------|--------|---------|---|
| 1010016000000 | Abrikosvej | Hillerødgade | 144 | 1249,92 | |
| | 0 0 - 144 | Privat fællesvej | | | |
| 1010020000000 | Absalonsgade | Vesterbrogade | 487 | 5478,75 | |
| | 0 0 - 98 | Kommunevej | | | Fra: 13 Til: 98 : Museumsgade |
| | 0 98 - 487 | Kommunevej | | | |
| 1010024000000 | Adelgade | Gothersgade | 616 | 8205,12 | |
| | 0 0 - 616 | Kommunevej | | | |
| 1010028000000 | Admiralsgade | Fortunstræde | 189 | 1555,47 | |
| | 0 0 - 189 | Kommunevej | | | Fra: 15 Til: 174 : Vejbredde 8.90m. - 10.60m. |
| 1010032000000 | Adriansvej | Amagerbrogade | 347 | 5100,9 | |
| | 0 0 - 347 | Privat fællesvej | | | Fra: 12 Til: 342 : I arealet er medregnet et pladsareal på 1800 kvm. |
| 1010036000000 | Agerbo | 133m n.f. Vestermarksvej | 138 | 1330,32 | |
| | 0 0 - 138 | Privat fællesvej | | | |
| 1010036020000 | Agerbo | Indkørselsvej til husnr 14B | 27 | 78 | |
| | 0 0 - 27 | Privat fællesvej | | | |
| 1010040000000 | Agerlandsvej | Englandsvej | 465 | 4468,65 | |
| | 0 0 - 465 | Privat fællesvej | | | |
| 1010044000000 | Aggersborggade | Classensgade | 160 | 1537,6 | |
| | 0 0 - 160 | Kommunevej | | | Fra: 88 Til: 151 : Off.vej 25-01-07 / Fra: 9 Til: 69 : Off.vej 25-01-07 |
| 1010048000000 | Aggersvoldvej | Bellahøjvej | 289 | 2540,31 | |
| | 0 0 - 162 | Privat fællesvej | | | |
| | 0 162 - 289 | Privat fællesvej | | | |

KØBENHAVNS KOMMUNES VEJFORTEGNELSE



| Vej nr. | Vejnavn Bane Stationering | Station 0 Status | Længde | Areal | Vejbeskrivelse/Bemærkning |
|----------------------|-------------------------------|--|--------|---------|--|
| 1010052000000 | Aggervej | Lyngholmvej | 233 | 2129,62 | |
| 0 | 0 - 55 | Privat fællesvej | | | |
| 0 | 55 - 233 | Privat fællesvej | | | |
| 1010054000000 | Agnes Henningsens Vej | Edith Rodes Vej | 110 | | |
| 0 | 0 - 110 | Kommunevej | | | |
| 1010056000000 | Agnetevej | Pallesvej | 357 | 4876,62 | |
| 0 | 0 - 357 | Privat fællesvej | | | |
| 1010056010000 | Agnetevej | Indkørselsvej - Ved Kastrupfortet | 89 | 562 | |
| 0 | 0 - 89 | Privat fællesvej | | | |
| 1010060000000 | Ahlefeldtsgade | Israids Plads | 165 | 1778,7 | |
| 0 | 0 - 92 | Kommunevej | | | |
| 0 | 92 - 165 | Kommunevej | | | |
| 1010064000000 | Ahlmannsgade | Hiort Lorenzens Gade | 67 | 719,58 | |
| 0 | 0 - 67 | Kommunevej | | | Fra: 6 Til: 56 : Off. vej 13 - 09-06. |
| 1010068000000 | Ahornsgade | Nørre Allé | 173 | 1961,82 | |
| 0 | 0 - 173 | Kommunevej | | | |
| 1010068020000 | Ahornsgade | Ahornsgade | 44 | 380,16 | |
| 0 | 0 - 44 | Pr.fællesvej §2 stk1 | | | |
| 1010072000000 | Ahrenkildes Allé | Grækenlandsvej | 217 | 2397,85 | |
| 0 | 0 - 217 | Privat fællesvej | | | |
| 1010074400000 | Aksel Larsens Plads | Nørrebrogade | 30 | 733 | |
| 0 | 0 - 30 | Kommunevej | | | |
| 1010075400000 | Aksel Sandemoses Plads | Valby Langgade | 60 | 983 | |
| 0 | 0 - 60 | Kommunevej | | | 1/1 2017: Overtaget som offentlig vej som følge af etablering af gul parkeringszone. |

KØBENHAVNS KOMMUNES VEJFORTEGNELSE



| Vej nr. | Vejnavn | | Station 0 | Længde | Areal | Vejbeskrivelse/Bemærkning |
|----------------------|------------------------------|--------------|--------------------------------|--------|---------|--|
| | Bane | Stationering | Status | | | |
| 1010076000000 | Albaniensgade | | Ungarnsgade | 107 | 1383,51 | |
| | 0 | 0 - 107 | Privat fællesvej | | | |
| 1010080000000 | Aldersrogade | | Lyngbyvej | 540 | 9509,4 | |
| | 0 | 0 - 540 | Kommunevej | | | |
| 1010084000000 | Alexandravej | | Frederikssundsvej | 66 | 0 | |
| | 0 | 0 - 66 | Nedlagt | | | Fra: 16 Til: 66 : Lukket ved Frederikssundsvej |
| 1010086000000 | Alleen | | Henrik Pontoppidans vej | 127 | | |
| | 0 | 0 - 127 | Kommunevej | | | |
| 1010088000000 | Allersgade | | Nørrebrogade | 164 | 1971,28 | |
| | 0 | 0 - 65 | Kommunevej | | | Fra: 9 Til: 65 : Vejbredde 12,55m - 14,12m. |
| | 0 | 65 - 115 | Kommunevej | | | Fra: 65 Til: 157 : Vejbredde 12,55m - 14,12m. |
| | 0 | 115 - 164 | Kommunevej | | | |
| 1010090000000 | Alliancevej | | Støberigade | 185 | 3948 | |
| | 0 | 0 - 185 | Privat fællesvej | | | |
| 1010090020000 | Alliancevej | | | 76 | 971 | |
| | 0 | 0 - 76 | Nedlagt | | | |
| 101009002A000 | Alliancevej | | | 66 | 455 | |
| | 0 | 0 - 66 | Privat fællesvej | | | |
| 101009002B000 | Alliancevej | | | 145 | 1040 | |
| | 0 | 0 - 145 | Privat fællesvej | | | |
| 1010090000000 | Alliancevej (nedlagt) | | Støberigade | 92 | 1636 | |
| | 0 | 0 - 92 | Nedlagt | | | Nedlagt |

KØBENHAVNS KOMMUNES VEJFORTEGNELSE



| Vej nr. | Vejnavn | | Station 0 Status | Længde | Areal | Vejbeskrivelse/Bemærkning |
|----------------------|-------------------------|---|---------------------|--------------|-------|--|
| | Bane | Stationering | | | | |
| 1010092000000 | Alperosevej | Gyldenlakvej | 136 | 1191,36 | | |
| | 0 | 0 - 136 | Privat fællesvej | | | |
| 1010096000000 | Alsgade | Enghavevej | 268 | 4044,12 | | |
| | 0 | 0 - 268 | Kommunevej | | | |
| 1010100000000 | Alstedvej | Tryggevældevej | 210 | 1969,8 | | |
| | 0 | 0 - 210 | Privat fællesvej | | | |
| 1010100010000 | Alstedvej | Sti mellem Alstedvej og Skippingevej | 86 | 252 | | |
| | 0 | 0 - 86 | Privat Fælles sti | | | |
| 1010104000000 | Amager Boulevard | Langebro | 1.296 | 46578,2 4 | | |
| | | | | | | Fra: 0 Til: 680 : Bydele : Lige husnr. Amager Vest, ulige husnr. = Indre by |
| | 0 | 0 - 680 | Kommunevej | | | |
| | 0 | 680 - 1012 | Kommunevej | | | |
| | 0 | 1.012 - 1296 | Kommunevej | | | |
| | 1 | 0 - 680 | Kommunevej | | | |
| | 1 | 680 - 1012 | Kommunevej | | | |
| | 1 | 1.012 - 1296 | Kommunevej | | | |
| 1010120000000 | Amager Strandvej | Prags Boulevard | 2.974 | 81933,7 | | |
| | 0 | 0 - 260 | Kommunevej | | | Vejbredde:Prags Blv.-Øresundsvej ca.24.0Øresundsvej-ca. 160m mod syd ca.36.00.Herfra-ca. 80m mod syd ca.27.00. Herfra-Italiensvej 33.75. Italiensvej-ca. 85mmod syd ca.38.00 til ca.43.00. Herfra-55m syd for Hellelidenevej 27.37 til ca.33.00. |
| | 0 | 260 - 680 | Kommunevej | | | Fra: 260 Til 680, vejudvidelseslinje i en afstand på 7,5 m fra den offentlige vej, jf. lokalplan 544. Arealet anlægges med fortov,cykelsti og langsgående parkering. |
| | 0 | 680 - 2974 | Kommunevej | | | |

KØBENHAVNS KOMMUNES VEJFORTEGNELSE



| Vej nr. | Vejnavn | | Station 0 | Længde | Areal | Vejbeskrivelse/Bemærkning |
|----------------------|-------------------------|--------------|----------------------------------|--------|-------|---|
| | Bane | Stationering | Status | | | |
| 1010120020000 | Amager Strandvej | | Øresundsvej | 177 | | Nedlagt som privat fællesvej. Nedlæggelse registreret i matrikelkortet 21. august 2019. Fra: 9 Til: 169 : I samlet areal indgår græsarealer i varierende bredde = 385kvm.Lokalbane i Amager Strandvejs vestlige side. |
| | 0 | 0 - 90 | Nedlagt | | | |
| | 0 | 90 - 177 | Privat fællesvej | | | |
| 1010120040000 | Amager Strandvej | | Ved husnr 112 | 119 | 1349 | |
| | 0 | 0 - 119 | Privat fællesvej | | | |
| 101012004A000 | Amager Strandvej | | 224m s.f. Øresundsvej | 310 | 2266 | |
| | 0 | 0 - 310 | Privat fællesvej | | | Fra: 9 Til: 301 : I samlet areal indgår græsarealer i varierende bredde (3,00m - 5,00m) = 2336kvm.Lokalbane i Amager Strandvejs vestlige side. Aug 2018: Tidligere registreret med vejid 101012004A000 |
| 101012004A100 | Amager Strandvej | | Ved husnr 140B | 133 | 1140 | |
| | 0 | 0 - 133 | Udlagt privat fællesvej | | | Vejudlæg optaget med Registreringsmeddelelse 15. september 2020. |
| 101012004B000 | Amager Strandvej | | Ved husnr 122 | 121 | 673 | |
| | 0 | 0 - 121 | Privat fællesvej | | | |
| 1010120060000 | Amager Strandvej | | Ved husnr 164B | 290 | 1862 | |
| | 0 | 0 - 290 | Privat fællesvej | | | |
| 101012006A000 | Amager Strandvej | | Ved husnr 144 | 188 | 1391 | |
| | 0 | 0 - 188 | Privat fællesvej | | | |

KØBENHAVNS KOMMUNES VEJFORTEGNELSE



| Vej nr. | Vejnavn | | Station 0 Status | Længde | Areal | Vejbeskrivelse/Bemærkning |
|---------------|------------------|--------------|------------------------------|--------|---------|--|
| | Bane | Stationering | | | | |
| 1010120080000 | Amager Strandvej | | Italiensvej | 719 | 4932,34 | Fra: 9 Til: 714 : Lokalbane i Amager Strandvejs vestlige side. Aug 2018: Tidligere registreret med sidevejsnummer 6 Fra: 9 Til: 714 : Lokalbane i Amager Strandvejs vestlige side. Aug 2018: Tidligere registreret med sidevejsnummer 6 |
| | 0 | 0 - 92 | Kommunevej | | | |
| | 0 | 92 - 719 | Privat fællesvej | | | |
| 1010110400000 | Amagerbro Torv | | Skånegade / Nordlandsgade | 41 | 1911 | Areal af plads= 1911 m2 |
| | 0 | 0 - 41 | Kommunevej | | | |
| 1010108000000 | Amagerbrogade | | Christmas Møllers Plads | 3.413 | 79113,5 | Bydel : Ulige husnr. = Amager Øst, lige husnr. = Amager Vest / Fra: 1531 Til: 1956 : Vejbredde 19,00m- 25,00m. / Fra: 0 Til: 1348 : Vejbredde 19,00m - 27,00m./ Fra: 1348 Til: 1531 : Vejbredde 19,00m - 21,00m. |
| | 0 | 0 - 3413 | Kommunevej | | | ved husnr. 146: Et 22 m2 areal overført til til offentlig vej fra matr. 15ao den 21. april 1994. SE journalnr. K1994/00035 |
| 1010112000000 | Amagerfælledvej | | Christmas Møllers Plads | 1.546 | 33239 | Fra: 238 Til: 1099 : Vejbredde: 18,83m - 25,00m |
| | 0 | 0 - 1546 | Kommunevej | | | Vejbredde:Christmas Møllers Plads - ca.160m syd for Sundholmsvej 18.83. Herfra-Røde Mellemevej 25.00.Private arealer udlagt til vejensudvidelse. |
| 1010112010000 | Amagerfælledvej | | ved husnr 73-95 | 223 | | |
| | 0 | 0 - 223 | Privat fællesvej | | | |
| 1010112020000 | Amagerfælledvej | | Amagerfælledvej | 265 | 3383 | |
| | 0 | 0 - 167 | Privat fællesvej | | | |
| | 0 | 167 - 265 | Privat fællesvej | | | |

KØBENHAVNS KOMMUNES VEJFORTEGNELSE



| Vej nr. | Vejnavn | | Station 0 | Længde | Areal | Vejbeskrivelse/Bemærkning |
|----------------------|-------------------------|--------------|---------------------------------|------------|--------|---------------------------|
| | Bane | Stationering | Status | | | |
| 101011202A000 | Amagerfælledvej | | Ved husnr 116 | 117 | | |
| 0 | 0 - 117 | | Privat fællesvej | | | |
| 101011202B000 | Amagerfælledvej | | Ved husnr 118 | 126 | 532 | |
| 0 | 0 - 126 | | Privat fællesvej | | | |
| 101011202C000 | Amagerfælledvej | | Ved husnr 130 | 86 | 817 | |
| 0 | 0 - 86 | | Privat fællesvej | | | |
| 1010112030000 | Amagerfælledvej | | Husnr. 145-147 | 143 | 271,9 | |
| 0 | 0 - 99 | | Privat Fælles sti | | | |
| 1010112040000 | Amagerfælledvej | | Ved husnr 102 | 82 | 1012 | |
| 0 | 0 - 82 | | Privat fællesvej | | | |
| 101011204A000 | Amagerfælledvej | | Ved husnr 180 | 182 | 2507 | |
| 0 | 0 - 182 | | Privat fællesvej | | | |
| 101011204B000 | Amagerfælledvej | | | 109 | 1692 | |
| 0 | 0 - 109 | | Udlagt privat fællesvej | | | |
| 1010116000000 | Amagergade | | Christianshavns Voldgade | 143 | 773,63 | |
| 0 | 0 - 143 | | Kommunevej | | | |
| 1010119000000 | Amagermotorvejen | | Kommunegrænsen | 61.50 0 | 39725 | |
| 0 | 60.3 - 61500 65 | | Hovedlandevej | | | |
| 1010119010000 | Amagermotorvejen | | Selinevej | 63.43 3 | 21660 | |
| 0 | 61.6 - 63120 28 | | Hovedlandevej | | | |
| 0 | 63.1 - 6343 20 | | Hovedlandevej | | | |

KØBENHAVNS KOMMUNES VEJFORTEGNELSE



| Vej nr. | Vejnavn | | Station 0 | Længde | Areal | Vejbeskrivelse/Bemærkning |
|---------------|---------------------------------|---------------------|--|--------|---------|--|
| | Bane | Stationering | Status | | | |
| 1010119020000 | Amagermotorvejen | | Forgrening af Amagermotorvej. | 63.52 | 28391 | |
| | 0 | 61.5 - 6352 64 2 | Hovedlandevej | 2 | | |
| 1010119800000 | Amagermotorvejen | | Afgrening til Øresundsmotorvej | 62.29 | | |
| | 0 | 61.5 - 61822 01 | Kommunevej | 4 | | |
| | 0 | 61.8 - 6229 22 4 | Kommunevej | | | |
| | 1 | 61.5 - 61822 01 | Kommunevej | | | |
| 1010124300000 | Amagertorv | | Købmagergade | 238 | 4257,82 | |
| | 0 | 0 - 238 | Kommunevej | | | Fra: 0 Til: 238 : Vejbredde: 11,00m - 30,00m. Areal af plads samt vej=4608 m2. |
| 1010136000000 | Amalie Skrams Allé | | Dronning Dagmars Allé | 399 | 4293,24 | |
| | 0 | 0 - 399 | Privat fællesvej | | | |
| 1010136030000 | Amalie skrams Allé - sti | | Sti til Overbys Allé ved husnr 19 | 65 | | |
| | 0 | 0 - 65 | Privat Fælles sti | | | Sti til Overbys Allé ved husnr 19 |
| 1010136010000 | Amalie Skrams Allé - sti | | Sti til Overbys Allé ved husnr 1 | 70 | | |
| | 0 | 0 - 70 | Privat Fælles sti | | | Sti til Overbys Allé ved husnr 1 |
| 1010128000000 | Amaliegade | | Sankt Annæ Plads | 260 | 5109 | |
| | 0 | 0 - 232 | Kommunevej | | | Vejbredde fra ca. 20.00 - 21.00m. |
| | 0 | 232 - 260 | Kommunevej | | | |

KØBENHAVNS KOMMUNES VEJFORTEGNELSE



| Vej nr. | Vejnavn | | Station 0 | Længde | Areal | Vejbeskrivelse/Bemærkning |
|----------------------|-------------------------------|--------------|-----------------------------------|--------|---------|---|
| | Bane | Stationering | Status | | | |
| 1010128800000 | Amaliegade | | Amaliensborg Slotsplads | 725 | | |
| | 0 | 260 - 294 | Kommunevej | | | |
| | 0 | 294 - 532 | Kommunevej | | | |
| | 0 | 532 - 725 | Kommunevej | | | |
| 1010132300000 | Amalienborg Slotsplads | | Nordøstlig side af pladsen | 113 | 12112 | |
| | 0 | 0 - 113 | Kommunevej | | | Hele Pladsens areal (vejid 1010132310000 + 1010132300000) udgør 12112 m2. |
| 1010132310000 | Amalienborg Slotsplads | | Sydvestlig side af pladsen | 114 | | |
| | 0 | 0 - 114 | Kommunevej | | | |
| 1010139300000 | Amerika Plads | | Dampfærgevej | 73 | | |
| | 0 | 0 - 73 | Privat fællesvej | | | |
| 1010139310000 | Amerika Plads | | Dampfærgevej | 78 | | |
| | 0 | 0 - 78 | Privat fællesvej | | | |
| 1010139320000 | Amerika Plads | | Husnr 24 | 102 | | |
| | 0 | 0 - 102 | Privat fællesvej | | | |
| 1010138000000 | Amerikakaj | | | 634 | | |
| | 0 | 0 - 634 | Pr.fællesvej §2 stk1 | | | |
| 1010140000000 | Amerikavej | | Knæk ved husnr.15 | 215 | 3536,75 | |
| | 0 | 0 - 215 | Kommunevej | | | Fra: 155 Til: 218 : Off. vej 09-10-06.62 m ² udskilt som offentligvej fra matrikel Amerikavej nr.10 (07-2010).Vejfladen nu konsekvent 18,7 m bred mellem stationering 9-155. |
| 1010142000000 | Amorparken | | Juliane Maries Vej | 40 | | |
| | 0 | 0 - 40 | Nedlagt | | | Stien er nedlagt. Parken eksisterer stadig som en kommunal park |

KØBENHAVNS KOMMUNES VEJFORTEGNELSE



| Vej nr. | Vejnavn Bane Stationering | Station 0 Status | Længde | Areal | Vejbeskrivelse/Bemærkning |
|---------------|---|--|--------|---------|--|
| 1010144000000 | Amsterdamvej 0 - 293 | Amagerbrogade Privat fællesvej | 293 | 3401,73 | |
| 1010152000000 | Anders Henriksensgade 0 - 84 | Hollænderdybet Kommunevej | 84 | 930,72 | Fra: 6 Til: 46 : Off. vej 19-12-06 / Fra: 46 Til: 81 : Arealet ved husnr.3-7 = 88kvm. er privat fællesvej.Off. vej 19-12-06. |
| 1010156000000 | Andestien 0 - 108 | Storkebakken Privat Fælles sti | 108 | | |
| 1010160000000 | Andreas Bjørns Gade 0 - 192 | Brobergsgade Kommunevej | 192 | 2666,88 | Fra: 8 Til: 178 : Offentlig vej 13-03-08 |
| 1010162000000 | Andrei Sakharovs Vej 0 - 120 | Willy Brandts Vej Privat fællesvej | 120 | 1925 | Udlagt som vej 16. april 2020. Vejprojekt godkendt 25. september 2020. |
| 1010164000000 | Angelgade 0 - 130 | Slesvigsgade Kommunevej | 130 | 2207,4 | |
| 1010168000000 | Anker Heegaards Gade 0 - 142 | Niels Brocks Gade Kommunevej | 142 | 2320,28 | |
| 1010170000000 | Anker Jørgensens Plads 0 - 39 | Borgbjergsvej Kommunevej | 39 | 492 | Anlagt som offentlig plads. Overtaget til offentlig vej 22-01-2001. Se eDoc sagsnr2018-0326141. |
| 1010172000000 | Annebergvej 0 - 261 | Bellahøjvej Kommunevej | 261 | 4630,14 | Private arealer er fra enkelte grundeudlagt til vejens udvidelse til 20m'sbredde. |
| 1010176000000 | Annekegade 0 - 63 | Aldersrogade Kommunevej | 63 | 768,9 | 1/1 2017: Overtaget som offentlig vej som følge af etablering af gul parkeringszone. |

KØBENHAVNS KOMMUNES VEJFORTEGNELSE



| Vej nr. | Vejnavn | | Station 0 | Længde | Areal | Vejbeskrivelse/Bemærkning |
|----------------------|----------------------|------------------------------------|-------------------|--------|---------|---|
| | Bane | Stationering | Status | | | |
| 1010180000000 | Annexstræde | Skolegade | | 165 | 3381,31 | |
| | | | | | | Fra: 6 Til: 82 : Vejbredde: 12,00m - 18,83m. |
| | | | | | | Fra: 82 Til: 166 : Vejbredde: 18,83m. - 24,00m. |
| | 0 | 0 - 82 | Kommunevej | | | |
| | 0 | 82 - 165 | Kommunevej | | | |
| 1010184000000 | Ansgars Allé | Tschernings Allé | | 116 | 1390 | |
| | 0 | 0 - 116 | Privat fællesvej | | | |
| 1010184010000 | Ansgars Allé | 110m.sv.f. Tschernings Allé | | 84 | 555 | |
| | 0 | 0 - 46 | Privat fællesvej | | | |
| | 0 | 46 - 84 | Privat Fælles sti | | | |
| 1010188000000 | Antoinettevej | Bjerregårdsvej | | 238 | 2149,14 | |
| | 0 | 0 - 190 | Kommunevej | | | Fra: 149 Til: 233 : Stækningens sidste 41m. udfor matr.nr.1219 er kun anlagt som en 3,5m. bred sti. |
| | 0 | 190 - 238 | Privat Fælles sti | | | 1/1 2017: Overtaget som offentlig vej som følge af etablering af gul parkeringszone. |
| 1010192000000 | Antonigade | Pilestræde | | 85 | 850 | |
| | 0 | 0 - 85 | Kommunevej | | | Fra: 5 Til: 78 : Vejbredde: 11,00m - 13,00m. |
| 1018834000000 | Antwerpengade | Trelleborggade | | 205 | | |
| | 0 | 0 - 205 | Privat fællesvej | | | |
| 1010196000000 | Apollovej | Grøndals Parkvej | | 508 | 9362,44 | |
| | 0 | 0 - 508 | Kommunevej | | | Fra: 26 Til: 508 : En plads ved Vanløse Allé medregnet |
| 1010196010000 | Apollovej | Sidevej mlm. husnr. 28 - 30 | | 29 | 103,53 | |
| | 0 | 0 - 29 | Privat fællesvej | | | |

KØBENHAVNS KOMMUNES VEJFORTEGNELSE



| Vej nr. | Vejnavn Bane Stationering | Station 0 Status | Længde | Areal | Vejbeskrivelse/Bemærkning |
|---------------|------------------------------|--------------------------|--------|---------|--|
| 1010196020000 | Apollovej | Husnr 18A | 41 | 107 | |
| 0 | 0 - 41 | Udlagt privat fællesvej | | | Registreringsmeddelse med vejudlæg 26-11-2020. |
| 1010198310000 | Applebys plads | Ved kanalen | 38 | | |
| 0 | 0 - 38 | Nedlagt | | | |
| 1010198300000 | Applebys Plads | Langebrogade | 133 | 1206 | |
| 0 | 0 - 133 | Privat fællesvej | | | Fra: 8 Til: 122 : I arealet er vendepladsen medregnet. AREAL = 1284 m2 |
| 1010200000000 | Arabiensvej | Persiensvej | 271 | 2796,72 | |
| 0 | 0 - 271 | Privat fællesvej | | | |
| 1010204000000 | Arendalsgade | Strandboulevarden | 186 | | |
| 0 | 0 - 186 | Kommunevej | | | |
| 1010208000000 | Arildsgård | Gadelandet | 342 | | |
| 0 | 0 - 342 | Pr.fællesvej §2 stk1 | | | |
| 1010208010000 | Arildsgård | Arildsgård | 185 | | |
| 0 | 0 - 185 | Pr.fællesvej §2 stk1 | | | |
| 1010210000000 | Arkaderne | | 410 | 4796 | |
| 0 | 0 - 410 | Privat fællesvej | | | Fra: 14 Til: 405 : Privat fællesvej 03-11-2008 / reg. 14-09-09. Matrikelkortet ændret nov 2018 |
| 1010212000000 | Arkonagade | Sønder Boulevard | 191 | 3067,46 | |
| 0 | 0 - 191 | Kommunevej | | | |
| 1010216000000 | Armeniensvej | Persiensvej | 275 | 2840,75 | |
| 0 | 0 - 275 | Privat fællesvej | | | |
| 1010218000000 | Arne Jacobsens Allé | Center Boulevard | 660 | 20347,8 | |
| 0 | 0 - 660 | Kommunevej | | | |
| 1 | 0 - 490 | Kommunevej | | | |

KØBENHAVNS KOMMUNES VEJFORTEGNELSE



| Vej nr. | Vejnavn | | Station 0 | Længde | Areal | Vejbeskrivelse/Bemærkning |
|----------------------|-----------------------------|--------------|-------------------------|--------|---------|--|
| | Bane | Stationering | Status | | | |
| 1010218020000 | Arne Jacobsens Allé | | Ved husnr 4A-C | 226 | | |
| | 0 | 0 - 226 | Udlagt privat fællesvej | | | Påtegning på vejudlæg tinglyst 11.01.2018. Registreringsmeddelelse af den 04.04.2019 |
| 101021802A000 | Arne Jacobsens Allé | | Ved husnr 4C | 122 | 1557 | |
| | 0 | 0 - 122 | Udlagt privat fællesvej | | | Påtegning på vejudlæg tinglyst 11.01.2018. Registreringsmeddelelse af den 04.04.2019 |
| 1010220000000 | Arnestedet | | Grøndals Parkvej | 163 | | |
| | 0 | 0 - 163 | Pr.fællesvej §2 stk1 | | | |
| 1010224000000 | Arnesvej | | Frederikssundvej | 483 | 5824,98 | |
| | 0 | 0 - 291 | Privat fællesvej | | | |
| | 0 | 291 - 483 | Privat fællesvej | | | |
| 1010226000000 | Arni Magnussons Gade | | Kalvebod Brygge | 130 | | |
| | 0 | 0 - 127 | Kommunevej | | | Overtaget til offentlig vej 01-09-2017 |
| | 1 | 0 - 130 | Kommunevej | | | Overtaget til offentlig vej 01-09-2017 |
| 1010228000000 | Arresøgade | | Tagensvej | 221 | 4046,51 | |
| | 0 | 0 - 221 | Kommunevej | | | |
| 1010228800000 | Arresøgade | | Guldborgsgade | 285 | 1700 | |
| | 0 | 222 - 285 | Kommunevej | | | |
| 1010229000000 | Arsenalvej | | Værftsbroen | 177 | 1292,94 | |
| | 0 | 0 - 177 | Privat fællesvej | | | |

KØBENHAVNS KOMMUNES VEJFORTEGNELSE



| Vej nr. | Vejnavn Bane Stationering | Station 0 Status | Længde | Areal | Vejbeskrivelse/Bemærkning |
|---------------|------------------------------|---------------------------------|--------|----------|---|
| 1010232000000 | Artillerivej | Njalsgade | 3.086 | 43220,16 | Fra: 2144 Til: 2240 : I samlet areal indgår 371kvm. som udgør busvendepladsen. / Fra: 965 Til: 1770 : Offentlig vej d. 23-01-2009 / Fra: 480 Til: 965 : Off. vej 19 -12 -06. / Fra: 1804 Til: 2144 : / Fra: 1770 Til: 1804 : Offentlig vej d. 23-01-2009. I samlet areal er medregnet udvidelse overfor Drechselsgade |
| 0 | 0 - 3086 | Kommunevej | | | Vejbredde: Amager Boulevard - ca.125m modsyd 32.00. Herfra - Njalsgade 25.00. Njalsgade - ca.16m mod syd 18.83 |
| 1010232020000 | Artillerivej | Ved husnr 180 | 66 | | |
| 0 | 0 - 66 | Privat fællesvej | | | |
| 1010232090000 | Artillerivej | Artillerivej Husnr. 71 | 389 | 1555 | |
| 0 | 0 - 231 | Kommunevej | | | |
| 0 | 231 - 389 | Privat fællesvej | | | |
| 1010232130000 | Artillerivej | Artillerivej ca. ved Husnr. 159 | 21 | 65 | |
| 0 | 0 - 21 | Privat fællesvej | | | |
| 1010237000000 | Asger Jorns Allé | Ørestads Boulevard | 402 | | |
| 0 | 0 - 402 | Kommunevej | | | |
| 1010236000000 | Asger Rygs Gade | Sønder Boulevard | 161 | 2147,74 | |
| 0 | 0 - 161 | Kommunevej | | | |
| 1010240000000 | Askøgade | Bryggervangen | 120 | 1490,5 | |
| 0 | 0 - 120 | Kommunevej | | | 1/1 2017: Overtaget som offentlig vej som følge af etablering af gul parkeringszone. |
| 1010244000000 | Asminderødgade | Hillerødgade | 159 | 2389,77 | |
| 0 | 0 - 159 | Kommunevej | | | 1/1 2017: Overtaget som offentlig vej som følge af etablering af gul parkeringszone. |

KØBENHAVNS KOMMUNES VEJFORTEGNELSE



| Vej nr. | Vejnavn | | Station 0 Status | Længde | Areal | Vejbeskrivelse/Bemærkning |
|---------------|-----------------------------|--------------|---------------------------|--------|---------|--|
| | Bane | Stationering | | | | |
| 1010248000000 | Asnæsgade | | Stevns-gade | 52 | 1236,04 | |
| | 0 | 0 - 52 | Nedlagt | | | Fra: 8 Til: 46 : I samlet areal indgår et areal i midten = 778kvm. Vejbredde:2 gange 11.50m adskilt af et anlæg.Vejen er delt i en nordlig og en sydlig del med et anlæg på 778m ² i midten.Sydlig gren er ensrettet mod UdbygadeNordlig gren er ensrettet mod Stevns-g. |
| 1010248510000 | Asnæsgade (nordlige) | | Stevns-gade | 56 | 436,8 | |
| | 0 | 0 - 55 | Kommunevej | | | |
| | 0 | 55 - 56 | Kommunevej | | | |
| 1010248520000 | Asnæsgade (sydlige) | | Stevns-gade | 52 | 405,6 | |
| | 0 | 0 - 52 | Kommunevej | | | |
| 1010252000000 | Assens-gade | | Vordingborg-gade | 124 | 1882,32 | |
| | 0 | 0 - 124 | Kommunevej | | | Fra: 8 Til: 116 : Off.vej 25-01-07 |
| 1010254000000 | Asta Nielsen Strædet | | Mosedals-vej | 121 | | |
| | 0 | 0 - 121 | Kommunevej | | | 1/1 2017: Overtaget som offentlig vej som følge af etablering af gul parkeringszone. |
| 1010256000000 | Asters-vej | | Frederikssunds-vej | 145 | 1355,75 | |
| | 0 | 0 - 145 | Privat fællesvej | | | |
| 1010260000000 | Astrup-vej | | Fuglsang Allé | 902 | 8821,56 | |
| | 0 | 0 - 406 | Privat fællesvej | | | Fra: 8 Til: 138 : Bydele:Ulige husnr. = Vanløse, lige husnr.= Brønshøj - Husu |
| | 0 | 406 - 703 | Privat fællesvej | | | |
| | 0 | 703 - 902 | Privat fællesvej | | | |
| 1010264000000 | Asyl-gade | | Vingårdsstræde | 77 | 588,28 | |
| | 0 | 0 - 77 | Kommunevej | | | |

KØBENHAVNS KOMMUNES VEJFORTEGNELSE



| Vej nr. | Vejnavn Bane Stationering | Station 0 Status | Længde | Areal | Vejbeskrivelse/Bemærkning |
|---------------|-------------------------------------|---|--------|---------|--|
| 1010268000000 | Athensvej | Grækenlandsvej | 374 | 4315,96 | Fra: 8 Til: 364 : I arealet er medregnet 765kvm. pladsareal ved Olymposvej |
| 0 | 0 - 374 | Privat fællesvej | | | |
| 1010271000000 | August Bournonvilles Passage | Kongens Nytorv | 101 | 1560,45 | Fra: 24 Til: 100 : Vejbredde fra 16.00m - 19.00m. |
| 0 | 0 - 24 | Kommunevej | | | |
| 0 | 24 - 101 | Kommunevej | | | |
| 1010274000000 | August Gardes Vej | Thorvald Borgs Gade | 189 | 1825,74 | Fra: 14 Til: 189 : I arealet er medregnet 76kvm. til vendeplads |
| 0 | 0 - 189 | Nedlagt | | | |
| 1010280000000 | August Wimmers Vej | Høffdingsvej | 194 | 3445,44 | Fra: 6 Til: 189 : Vestligste 9,83m brede del af vejarealet er anlagt som beplantet anlæg |
| 0 | 0 - 194 | Privat fællesvej | | | |
| 1010272000000 | Augustagade | Amagerbrogade | 202 | 3013,84 | |
| 0 | 0 - 202 | Privat fællesvej | | | |
| 1010284000000 | Australiensvej | Lyngbyvej | 301 | 5083,89 | 1/1 2017: Overtaget som offentlig vej som følge af etablering af gul parkeringszone. |
| 0 | 0 - 301 | Kommunevej | | | |
| 1010288000000 | Axel Heides Gade | Islands Brygge | 246 | 9040,5 | |
| 0 | 0 - 246 | Privat fællesvej | | | |
| 1010288020000 | Axel Heides Gade | Axel Heideis Gade (husnr. 8 -18) | 117 | 1995 | |
| 0 | 0 - 117 | Privat fællesvej | | | |

KØBENHAVNS KOMMUNES VEJFORTEGNELSE



| Vej nr. | Vejnavn Bane Stationering | Station 0 Status | Længde | Areal | Vejbeskrivelse/Bemærkning |
|---------------|------------------------------|---|--------|----------|---|
| 1010292300000 | Axeltorv | Jernbanegade | 115 | 10088 | Fra: 0 Til: 102 : Vejbredde : 15,00m - 20,00m. Samlet areal af plads med vejareal er 10088 m2. |
| | 0 - 115 | Kommunevej | | | VEJLÆNGDE:Jernbanegade-Hammerichsgadeoverfor Ved Vesterport 102m.Studiestræde-Hammerichsgade ved vand-værket 77m. |
| 1010292310000 | Axeltorv | Studiestræde | 81 | | |
| | 0 - 81 | Kommunevej | | | |
| 1010292400000 | Axeltorv | Pladsareal mellem Vesterbrogade og Axeltorv | 113 | 8561,817 | |
| | 0 - 113 | Kommunevej | | | |
| 1010292410000 | Axeltorv | Jernbanegade | 95 | | |
| | 0 - 95 | Kommunevej | | | |
| 1010296000000 | Backersvej | Øresundsvej | 1.999 | 37781,1 | Cykelbaner i begge sider og cykelsti med kantsten ved busstop og rabatter. |
| | 0 - 1999 | Kommunevej | | | VEJBREDDE: Øresundsvej-Sixtusvej 17.58menkelte steder noget mere. Sixtusvej-Kastrupvej 18.83m. ... |
| 1010300000000 | Badensgade | Lergravsgade | 333 | 4079,25 | |
| | 0 - 333 | Privat fællesvej | | | |
| 1010304000000 | Badstuestræde | Vimmelskiftet | 164 | 1254,6 | Fra: 6 Til: 160 : Vejbredden fra 7.20 - 8.50. |
| | 0 - 92 | Kommunevej | | | |
| | 92 - 164 | Kommunevej | | | |
| 1010306020000 | Bag elefanterne | Sidevej ved husnr 20 | 47 | 548 | |
| | 0 - 47 | Privat fællesvej | | | |

KØBENHAVNS KOMMUNES VEJFORTEGNELSE



| Vej nr. | Vejnavn | | Station 0 | Længde | Areal | Vejbeskrivelse/Bemærkning |
|----------------------|-------------------------|--------------|----------------------------|--------|---------|---|
| | Bane | Stationering | Status | | | |
| 1010306000000 | Bag Elefanterne | | | 266 | 3200 | |
| | 0 | 0 - 174 | Privat fællesvej | | | |
| | 0 | 174 - 266 | Udlagt privat fællesvej | | | |
| 1010306010000 | Bag Elefanterne | | Stikvej ved husnr 1 | 33 | 244 | |
| | 0 | 0 - 33 | Privat fællesvej | | | |
| 1010320000000 | Bag Søndermarken | | Valby Langgade | 35 | 238 | |
| | 0 | 0 - 35 | Kommunevej | | | Fra: 11 Til: 35 : Se vejforløb. Vejens østlige halvdel hører under Frederiksberg kommune. Københavns kommunesandel af vejbredden andrager 10m. |
| 1010308000000 | Bagerstræde | | Vesterbrogade | 130 | 1312,8 | |
| | 0 | 0 - 130 | Kommunevej | | | |
| 1010312000000 | Baggesensgade | | Peblinge Dossering | 394 | 5413,56 | |
| | 0 | 0 - 167 | Kommunevej | | | Fra: 285 Til: 386 : I samlet areal er medregnet 956kvm, som er en berigtigelse af forholdene jf. notat af 24 juni 2009 (sagsnr. 2009-81269 - dok. nr. 2009-359743) Arealet er mellem Slotsgade - Stengade ved husnr 36. |
| | 0 | 167 - 171 | Kommunevej | | | |
| | 0 | 171 - 190 | Kommunevej | | | |
| | 0 | 190 - 260 | Kommunevej | | | |
| | 0 | 260 - 308 | Kommunevej | | | |
| | 0 | 308 - 394 | Kommunevej | | | |
| 1010324000000 | Bakkekammen | | Byporten | 466 | 4468,94 | |
| | 0 | 0 - 466 | Privat fællesvej | | | |
| 1010328000000 | Bakkeledet | | Mosebakken | 72 | 511,92 | |
| | 0 | 0 - 72 | Privat fællesvej | | | |

KØBENHAVNS KOMMUNES VEJFORTEGNELSE



| Vej nr. | Vejnavn | | Station 0 Status | Længde | Areal | Vejbeskrivelse/Bemærkning |
|---------------|---------------|------------------|---------------------|--------------|-------|--|
| | Bane | Stationering | | | | |
| 1010340310000 | Balders Plads | Baldersgade | 74 | 2085 | | Samlet areal, 2085 m ² |
| 0 | 0 - 74 | Kommunevej | | | | |
| 1010340320000 | Balders Plads | Ægirsgade | 74 | 2085 | | Fra: 9 Til: 64 : Offentlig 1sept.1981. Bredde 37,8 m |
| 0 | 0 - 74 | Kommunevej | | | | |
| 1010336000000 | Baldersgade | Nørrebrogade | 624 | 10657,9 2 | | Fra: 10 Til: 269 : Vejbredden fra 15.70m - 18.83m. |
| 0 | 0 - 269 | Kommunevej | | | | |
| 0 | 269 - 314 | Kommunevej | | | | |
| 0 | 314 - 494 | Kommunevej | | | | 1/1 2017: Overtaget som offentlig vej som følge af etablering af gul parkeringszone. |
| 0 | 494 - 535 | Kommunevej | | | | |
| 0 | 535 - 624 | Kommunevej | | | | 1/1 2017: Overtaget som offentlig vej som følge af etablering af gul parkeringszone. |
| 1010344000000 | Ballumgade | Hedebygade | 60 | 550,2 | | Fra: 8 Til: 55 : Offentlig vej 28-01-2010 |
| 0 | 0 - 60 | Kommunevej | | | | |
| 1010346000000 | Baltikavej | Færgenhavnvej | 490 | 7634,2 | | |
| 0 | 0 - 490 | Privat fællesvej | | | | |
| 1010348000000 | Bandholmvej | Maribovej | 146 | 1379,7 | | |
| 0 | 0 - 146 | Privat fællesvej | | | | |
| 1010356000000 | Banefløjen | Åfløjen | 247 | 2178,54 | | |
| 0 | 0 - 247 | Privat fællesvej | | | | |
| 1010360000000 | Banefløjstien | Baneføjen | 306 | 1855,74 | | |
| 0 | 0 - 306 | Offentlig sti | | | | |

KØBENHAVNS KOMMUNES VEJFORTEGNELSE



| Vej nr. | Vejnavn | | Station 0 Status | Længde | Areal | Vejbeskrivelse/Bemærkning |
|----------------------|-------------------------|--------------|-----------------------------------|--------|---------|--|
| | Bane | Stationering | | | | |
| 1010364300000 | Banegårdspladsen | | | 257 | 6178 | |
| | | | | | | Fra: 25 Til: 244 : Privat fællesvej august 2009 |
| | 0 | 0 - 97 | Privat fællesvej | | | |
| | 0 | 97 - 257 | Privat fællesvej | | | |
| 1010364310000 | Banegårdspladsen | | Vesterbrogade | 100 | 1066,24 | |
| | | | | | | Fra: 25 Til: 98 : Privat fællesvej august 2009 |
| | 0 | 0 - 100 | Privat fællesvej | | | |
| 1010366000000 | Banevingen | | Rovsingsgade | 211 | 1600,6 | |
| | 0 | 0 - 211 | Kommunevej | | | |
| 1010366010000 | Banevingen | | Banevingen | 73 | | |
| | 0 | 0 - 73 | Kommunevej | | | 1/1 2017: Overtaget som offentlig vej som følge af etablering af gul parkeringszone. |
| 1010368000000 | Banevolden | | 24m ø. f. Gl. Carlsbergvej | 734 | 4953 | |
| | 0 | 0 - 111 | Kommunevej | | | 1/1 2017: Overtaget som offentlig vej som følge af etablering af gul parkeringszone. |
| | 0 | 111 - 361 | Kommunevej | | | 1/1 2017: Overtaget som offentlig vej som følge af etablering af gul parkeringszone. |
| | 0 | 361 - 561 | Kommunevej | | | 1/1 2017: Overtaget som offentlig vej som følge af etablering af gul parkeringszone. |
| | 0 | 561 - 731 | Kommunevej | | | 1/1 2017: Overtaget som offentlig vej som følge af etablering af gul parkeringszone. |
| 1010372000000 | Bangertsgade | | Griffenfeldsgade | 126 | 1354,5 | |
| | 0 | 0 - 126 | Kommunevej | | | |
| 1010376300000 | Bangsbo Plads | | Bangsbovej | 74 | | |
| | 0 | 0 - 74 | Privat fællesvej | | | |

KØBENHAVNS KOMMUNES VEJFORTEGNELSE



| Vej nr. | Vejnavn | | Station 0 Status | Længde | Areal | Vejbeskrivelse/Bemærkning |
|----------------------|-------------------------|----------------------------|-------------------------|--------|----------|--|
| | Bane | Stationering | | | | |
| 1010376310000 | Bangsbo Plads | Børglumvej | | 84 | 2278 | |
| | 0 | 0 - 84 | Privat fællesvej | | | Fra: 6 Til: 79 : I samlet areal indgår pladsarealet = 2278kvm. |
| 1010380000000 | Bangsbovej | Apollovej | | 799 | 7446,68 | |
| | 0 | 0 - 221 | Privat fællesvej | | | |
| | 0 | 221 - 242 | Privat fællesvej | | | |
| | 0 | 242 - 799 | Privat fællesvej | | | |
| 1010384000000 | Bardenflethsgade | Amager Boulevard | | 113 | 684 | |
| | 0 | 0 - 86 | Nedlagt | | | Fra:0 Til:103 Nedlagt som offentlig vej den 08-08-2016 |
| | 0 | 86 - 113 | Kommunevej | | | |
| 1010384020000 | Bardenflethsgade | Sidevej til husnr 9 | | 51 | 177 | |
| | 0 | 0 - 51 | Udlagt privat fællesvej | | | |
| 1010388000000 | Bartholinsgade | Nansensgade | | 157 | 2610,88 | |
| | 0 | 0 - 157 | Kommunevej | | | |
| 1010392000000 | Basnæsvej | Fuglsang Allé | | 231 | 2169,09 | |
| | 0 | 0 - 185 | Privat fællesvej | | | |
| | 0 | 185 - 231 | Privat fællesvej | | | |
| 1010400000000 | Bavnagervej | Kærskiftevej | | 323 | 991 | |
| | 0 | 0 - 221 | Privat fællesvej | | | |
| | 0 | 221 - 323 | Privat fællesvej | | | |
| 1010404000000 | Bavnehøj Allé | Enghavevej | | 392 | 11076,12 | |
| | 0 | 0 - 392 | Kommunevej | | | |
| | 1 | 0 - 392 | Kommunevej | | | |

KØBENHAVNS KOMMUNES VEJFORTEGNELSE



| Vej nr. | Vejnavn Bane Stationering | Station 0 Status | Længde | Areal | Vejbeskrivelse/Bemærkning |
|----------------------|------------------------------|-----------------------|--------|---------|--|
| 1010408000000 | Bavnevangen | Mellemvangen | 364 | 4240,6 | |
| 0 | 0 - 84 | Privat fællesvej | | | |
| 0 | 84 - 127 | Privat fællesvej | | | |
| 0 | 127 - 305 | Privat fællesvej | | | |
| 0 | 305 - 364 | Privat fællesvej | | | |
| 1010412000000 | Beatevej | Valby Langgade | 337 | 4674,19 | |
| 0 | 0 - 70 | Kommunevej | | | 1/1 2017: Overtaget som offentlig vej som følge af etablering af gul parkeringszone. |
| 0 | 70 - 337 | Kommunevej | | | 1/1 2017: Overtaget som offentlig vej som følge af etablering af gul parkeringszone. |
| 1010416000000 | Bechgaardsgade | Nygårdsvej | 127 | 2034,54 | |
| 0 | 0 - 127 | Kommunevej | | | 1/1 2017: Overtaget som offentlig vej som følge af etablering af gul parkeringszone. |
| 1010420000000 | Bedfordvej | Vejlands Allé | 132 | 1210,44 | |
| 0 | 0 - 92 | Privat fællesvej | | | |
| 0 | 92 - 132 | Privat fællesvej | | | |
| 1010424000000 | Beethovensvej | Wagnersvej | 137 | 1071,34 | |
| 0 | 0 - 7 | Privat fællesvej | | | |
| 0 | 7 - 127 | Privat fællesvej | | | |
| 0 | 127 - 137 | Privat fællesvej | | | |
| 1010432000000 | Beldringevej | Fuglsang Allé | 180 | 1659,6 | |
| 0 | 0 - 180 | Privat fællesvej | | | |
| 1010436000000 | Belfastvej | Dublinvej | 175 | 1957,76 | |
| 0 | 0 - 175 | Privat fællesvej | | | Fra: 5 Til: 184 : I arealet er medregnet areal til vendeplads |

KØBENHAVNS KOMMUNES VEJFORTEGNELSE



| Vej nr. | Vejnavn Bane Stationering | Station 0 Status | Længde | Areal | Vejbeskrivelse/Bemærkning |
|---------------|------------------------------|-------------------------|--------|---------|---|
| 1010440000000 | Belgiensgade | Amagerbrogade | 113 | 1165,03 | Fra: 9 Til: 103 : Off.vej 19-12-06 |
| 0 | 0 - 113 | Kommunevej | | | |
| 1010444000000 | Bellahøjvej | Frederikssundsvej | 1.986 | 50345,1 | Fra: 24 Til: 1986 : Vejbredde fra 25.0 - 27.6m. Fra husnr. 2 - 160 er bydel = Brønshøj - Husum. |
| 0 | 0 - 1986 | Kommunevej | | | |
| 1010444020000 | Bellahøjvej | Bellahøjvej | 56 | 194,88 | |
| 0 | 0 - 56 | Privat fællesvej | | | |
| 1010444060000 | Bellahøjvej | Borrebyvej | 96 | 847,68 | Fra: 5 Til: 71 : Samlet areal = pladsareal. |
| 0 | 0 - 96 | Privat fællesvej | | | |
| 1010445000000 | Belle de Boskoopvej | | 124 | 1018 | |
| 0 | 0 - 124 | Udlagt privat fællesvej | | | |
| 1010448000000 | Bellisvej | Primulavej | 325 | 2432,52 | |
| 0 | 0 - 93 | Privat fællesvej | | | |
| 0 | 93 - 233 | Privat fællesvej | | | |
| 0 | 233 - 325 | Privat Fælles sti | | | |
| 1010456300000 | Bellmans Plads | Bellmansgade | 88 | 3265 | Fra: 0 Til: 79 : Samlet areal = 3265 m2 for hele pladsen VEJLÆNGDE: 80m. i forlængelse af Edvard Griegs Gade og 36m. fra Edvard Griegs Gade til Bellmansgade nord. |
| 0 | 0 - 88 | Kommunevej | | | |
| 1010456310000 | Bellmans Plads | Edvard Griegs Gad | 45 | | Fra: 8 Til: 45 : Samlet areal indgår i Bellmans Plads 456 sidevej nr. 30 |
| 0 | 0 - 45 | Kommunevej | | | |
| 1010452000000 | Bellmansgade | Vognmandsmarken | 225 | 4802,54 | |
| 0 | 0 - 225 | Kommunevej | | | |

KØBENHAVNS KOMMUNES VEJFORTEGNELSE



| Vej nr. | Vejnavn | | Station 0 | Længde | Areal | Vejbeskrivelse/Bemærkning |
|----------------------|-------------------------|--------------|-------------------------|--------|---------|--|
| | Bane | Stationering | Status | | | |
| 1010452800000 | Bellmanskade | | Bellmans Plads | 306 | 1000,5 | |
| 0 | 219 - 306 | | Kommunevej | | | |
| 1018823000000 | Ben Websters Vej | | Sluseholmen | 295 | 5262,8 | |
| 0 | 0 - 295 | | Privat fællesvej | | | |
| 1018823020000 | Ben Websters Vej | | Ben Websters Vej | 31 | 132,99 | |
| 0 | 0 - 31 | | Privat fællesvej | | | Fra: 10 Til: 28 : Vejbredde = 12m = 7,00m + 6m = 6,00m |
| 1010464000000 | Bergensgade | | Østbanegade | 201 | 2990 | |
| 0 | 0 - 201 | | Kommunevej | | | |
| 1010468000000 | Berggreensgade | | Hornemanskade | 208 | 1651,52 | |
| 0 | 0 - 39 | | Kommunevej | | | 1/1 2017: Overtaget som offentlig vej som følge af etablering af gul parkeringszone. |
| 0 | 39 - 86 | | Kommunevej | | | 1/1 2017: Overtaget som offentlig vej som følge af etablering af gul parkeringszone. |
| 0 | 86 - 122 | | Kommunevej | | | 1/1 2017: Overtaget som offentlig vej som følge af etablering af gul parkeringszone. |
| 0 | 122 - 169 | | Kommunevej | | | 1/1 2017: Overtaget som offentlig vej som følge af etablering af gul parkeringszone. |
| 0 | 169 - 208 | | Kommunevej | | | 1/1 2017: Overtaget som offentlig vej som følge af etablering af gul parkeringszone. |
| 1010472000000 | Bergthorasgade | | Snorresgade | 452 | 8131,48 | |
| 0 | 0 - 452 | | Kommunevej | | | Fra: 14 Til: 443 : Off. vej 03-08-06.I samlet areal er medregnet et areal ved husnr. 2 = 109kvm. |

KØBENHAVNS KOMMUNES VEJFORTEGNELSE



| Vej nr. | Vejnavn Bane Stationering | Station 0 Status | Længde | Areal | Vejbeskrivelse/Bemærkning |
|----------------------|----------------------------------|-----------------------------|--------|--------|---|
| 1010476000000 | Bernstorffsgade | Vesterbrogade | 850 | 29495 | Ulige husnr. = Indre by, lige husnr. = Vesterbro / Kgs. Enghave |
| | 0 | 0 - 850 | | | Lokalkørebane VEJBREDDE: Vesterbrogade-Tietgensgade35.40-42.00. Tietgensgade-Polititorvet21.97-ca. 35.00. Polititorvet-KalvebodBrygge ca.58.00. |
| | 1 | 535 - 665 | | | Kommunevej |
| | 1 | 665 - 850 | | | Kommunevej |
| | 8 | 0 - 315 | | | Kommunevej |
| | 9 | 690 - 840 | | | Kommunevej |
| 1010478400000 | Bertel Thorvaldsens Plads | Prins Jørgens Gård | 135 | 1383 | Fra: 0 Til: 126 : Vejbredden er ca. 11.00m.Navneændring 6 marts 2002 (før Porthusgade)Pladsens areal =1383 m2 |
| | 0 | 0 - 135 | | | Kommunevej |
| 1010479000000 | Bertha Von Suttners Vej | Ved husnr 11B | 109 | 5622 | Tidligere benævnt Elværksvej. Vejprojekt godkendt |
| | 0 | 0 - 109 | | | Privat fællesvej |
| 1010480000000 | Bevtoftgade | Ny Carlsberg Vej | 148 | 2730,6 | Fra: 10 Til: 135 : I samlet areal indgår et anlæg = 224km2. + en sidevej øst om anlæg. VEJLÆNGDE: 134m. heraf 10m. øst omanlæg mod Stenderupgade. |
| | 0 | 0 - 148 | | | Kommunevej |
| 1010480010000 | Bevtoftgade | Sidevej øst om anlæg | | 29 | Fra: 9 Til: 32 : Arealet er medregnet i Bevtoftgade sidevej nr. 0. |
| | 0 | 0 - 29 | | | Kommunevej |
| 1010488000000 | Biens Allé | Grækenlandsvej | 245 | 2837,1 | |
| | 0 | 0 - 245 | | | Privat fællesvej |

KØBENHAVNS KOMMUNES VEJFORTEGNELSE



| Vej nr. | Vejnavn Bane Stationering | Station 0 Status | Længde | Areal | Vejbeskrivelse/Bemærkning |
|---------------|------------------------------|-------------------------|--------|---------|--|
| 1013406000000 | Bilbaogade | Antwerpengade | 87 | | |
| 0 | 0 - 87 | Privat fællesvej | | | |
| 1010490000000 | Billedvej | Trelleborggade | 91 | 647,9 | |
| 0 | 0 - 91 | Privat fællesvej | | | |
| 1010492000000 | Billesborgvej | Nørager Plads | 175 | 1650,25 | |
| 0 | 0 - 175 | Privat fællesvej | | | |
| 1010496000000 | Birkagervej | Hyltebjerg Allé | 240 | 2330,4 | |
| 0 | 0 - 240 | Privat fællesvej | | | |
| 1010500000000 | Birkebakken | Vestervang | 206 | 2599 | |
| 0 | 0 - 206 | Privat fællesvej | | | Fra: 5 Til: 201 : I arealet er medregnet 640kvm pladsareal |
| 1010504000000 | Birkedommervej | Frederiksborgvej | 883 | 11787 | |
| 0 | 0 - 181 | Privat fællesvej | | | |
| 0 | 181 - 385 | Privat fællesvej | | | |
| 0 | 385 - 582 | Privat fællesvej | | | |
| 0 | 582 - 772 | Privat fællesvej | | | |
| 0 | 772 - 883 | Privat fællesvej | | | |
| 1010508000000 | Birkegade | Elmegade | 195 | 2275,65 | |
| 0 | 0 - 195 | Kommunevej | | | |
| 1010510000000 | Birketinget | Tingvej | 248 | 4580,56 | |
| 0 | 0 - 175 | Privat fællesvej | | | Fra: 175 Til: 239 : Arealet i midten af vejen er anlagt som opholdareal og boldbane. |
| 0 | 175 - 248 | Privat fællesvej | | | |

KØBENHAVNS KOMMUNES VEJFORTEGNELSE



| Vej nr. | Vejnavn | | Station 0 Status | Længde | Areal | Vejbeskrivelse/Bemærkning |
|---------------|---------------------|--------------|---------------------|--------|--------------|---|
| | Bane | Stationering | | | | |
| 1010512000000 | Birkholmvej | | Ålekistevej | 235 | 2634,35 | Fra: 164 Til: 231 : I samlet areal er medregnet et græsbeplantet pladsareal på 1005kvm |
| | | | Privat fællesvej | | | |
| 0 | 0 - 235 | | | | | |
| 1010512800000 | Birkholmvej | | Gjorssevsvej | 450 | | |
| | | | Privat fællesvej | | | |
| 0 | 236 - 450 | | | | | |
| 1010516000000 | Birmavej | | Kastrupvej | 435 | 4845,9 | |
| | | | Privat fællesvej | | | |
| | | | Privat fællesvej | | | |
| 0 | 0 - 135 | | | | | |
| 0 | 135 - 435 | | | | | |
| 1010520000000 | Bisiddervej | | Frederiksborgvej | 399 | 4699,76 1 | VEJBREDDE: ca. 30m. bred offentlig pladssyd for den private kørebane. SelveBisiddervej er privat. |
| | | | Privat fællesvej | | | |
| 0 | 0 - 399 | | | | | |
| 1010520320000 | Bisiddervej | | Pladsareal | 123 | 3324,69 | Fra: 4 Til: 113 : Længde = fortov. |
| | | | Nedlagt | | | |
| 0 | 0 - 123 | | | | | |
| 1010524000000 | Biskop Krags Vænge | | Jagtvej | 233 | 2124,96 | 1/1 2017: Overtaget som offentlig vej som følge af etablering af gul parkeringszone. |
| | | | Kommunevej | | | |
| 0 | 0 - 233 | | | | | |
| 1010528000000 | Bispebjerg Bakke | | Tagensvej | 797 | 17446,3 3 | Fra: 14 Til: 746 : I samlet areal indgår et pladsareal. |
| | | | Kommunevej | | | |
| | | | Privat fællesvej | | | |
| 0 | 0 - 746 | | | | | |
| 0 | 746 - 797 | | | | | |
| 1010532000000 | Bispebjerg Parkallé | | 37m.nv.f.Tuborgvej | 1 | 1134,96 | Fra: 0 Til: 24 : Længden indgår i den private del af vejen. Arealet er udlagt som græsplæne. |
| | | | Nedlagt | | | |
| 0 | 0 - 24 | | | | | |

KØBENHAVNS KOMMUNES VEJFORTEGNELSE



| Vej nr. | Vejnavn Bane Stationering | Station 0 Status | Længde | Areal | Vejbeskrivelse/Bemærkning |
|----------------------|--|--------------------------|--------|---------|--|
| 1010532020000 | Bispebjerg Parkallé Nordlig | Tuborgvej | 730 | 5146,5 | |
| | | | | | Fra: 33 Til: 616 : Arealet midt i vejen er offentlig. Ensrettet. |
| | | | | | Fra: 641 Til: 721 : Arealet midt i vejen er offentlig. Ensrettet. Overtaget til offentlig vej 01-01-2019 |
| 0 | 0 - 33 | Kommunevej | | | |
| 0 | 33 - 419 | Privat fællesvej | | | |
| 0 | 419 - 616 | Privat fællesvej | | | |
| 0 | 616 - 641 | Privat fællesvej | | | |
| 0 | 641 - 730 | Kommunevej | | | |
| 1010532010000 | Bispebjerg Parkallé Sydlig | Tuborgvej | 717 | 6782,82 | |
| | | | | | Overtaget til offentlig vej 01-01-2019 |
| | | | | | Arealet midt i vejen er offentlig. |
| 0 | 0 - 49 | Kommunevej | | | |
| 0 | 49 - 82 | Privat fællesvej | | | |
| 0 | 82 - 321 | Privat fællesvej | | | |
| 0 | 321 - 544 | Privat fællesvej | | | |
| 0 | 544 - 573 | Privat fællesvej | | | |
| 0 | 573 - 599 | Privat fællesvej | | | |
| 0 | 599 - 717 | Kommunevej | | | |
| 1010536300000 | Bispebjerg Torv | Tagensvej | 130 | 3322,8 | |
| 0 | 0 - 59 | Kommunevej | | | |
| 0 | 59 - 130 | Kommunevej | | | |
| 1010536310000 | Bispebjerg Torv | Frederiksborggade | 103 | 2756,28 | |
| 0 | 0 - 103 | Kommunevej | | | |
| 1010540000000 | Bispebjergvej | Tuborgvej | 471 | 8812,41 | |
| 0 | 0 - 471 | Kommunevej | | | |

KØBENHAVNS KOMMUNES VEJFORTEGNELSE



| Vej nr. | Vejnavn | | Station 0 Status | Længde | Areal | Vejbeskrivelse/Bemærkning |
|----------------------|----------------------|--------------|-------------------------|--------|---------|---|
| | Bane | Stationering | | | | |
| 1010542000000 | Bispeengbuen | | | 516 | 11803 | |
| | 0 | 0 - 516 | Hovedlandevej | | | |
| | 1 | 0 - 516 | Hovedlandevej | | | VEJNUMMER: Vejen er hovedlandevej og harhovedlandevejsnummer 013.Stationering jf. statsveje er Frastation:1990 og Tilstation:2506. Vej er delt i skæring ved kommunegrænsen den 14-11-2012. |
| 1010542800000 | Bispeengbuen | | Kommunegrænsen | 1.073 | | |
| | 0 | 888 - 1073 | Hovedlandevej | | | |
| | 1 | 888 - 1073 | Hovedlandevej | | | |
| 1010544010000 | Bispeparken | | Bispeparken | 30 | 236,6 | |
| | 0 | 0 - 30 | Privat fællesvej | | | |
| 1010548300000 | Bispetorvet | | Nørregade | 47 | 882,72 | |
| | 0 | 0 - 47 | Kommunevej | | | |
| 1010552000000 | Bispevej | | Frederiksborgvej | 304 | 3602,4 | |
| | 0 | 0 - 304 | Privat fællesvej | | | |
| 1010556000000 | Bissensgade | | Carstensgade | 77 | 555,7 | |
| | 0 | 0 - 77 | Kommunevej | | | Fra: 7 Til: 74 : Off.vej 06-06-06 |
| 1010560000000 | Bjelkes Allé | | Jagtvej | 341 | 4518,25 | |
| | 0 | 0 - 341 | Kommunevej | | | VEJBREDDE: Stefansgade-ca. 35m. mod syd-øst 15.69. Herfra-ca. 210m mod sydøst 12.55. Herfra-Jagtvej 15.69. |
| 1010564000000 | Bjergmarksvej | | Marbjergvej | 151 | 1380,14 | |
| | 0 | 0 - 151 | Privat fællesvej | | | |
| 1010568000000 | Bjergstedvej | | Glumsøvej | 238 | 530,74 | |
| | 0 | 0 - 238 | Privat fællesvej | | | |

KØBENHAVNS KOMMUNES VEJFORTEGNELSE



| Vej nr. | Vejnavn | | Station 0 Status | Længde | Areal | Vejbeskrivelse/Bemærkning |
|----------------------|----------------------------|---|---------------------|--------|---------|--|
| | Bane | Stationering | | | | |
| 1010576000000 | Bjernerdevej | Tølløsevej | | 875 | 9108,75 | |
| | 0 | 0 - 175 | Privat fællesvej | | | |
| | 0 | 175 - 875 | Privat fællesvej | | | |
| 1010580000000 | Bjerregårds Sidevej | Bjerregårds Sidevej | | 150 | 921 | |
| | 0 | 0 - 78 | Kommunevej | | | Fra: 5 Til: 78 : 66m stiforbindelse til Søndermarksvej |
| | 0 | 78 - 150 | Privat Fælles sti | | | Areal: 749. 1/1 2017: Overtaget som offentlig vej som følge af etablering af gul parkeringszone. Areal: 172 m2 |
| 1010584000000 | Bjerregårdsvej | Valby Langgade | | 350 | 3808 | |
| | 0 | 0 - 350 | Kommunevej | | | Fra: 11 Til: 348 : Bydele : Ulige husnr. = Vesterbro, lige husnr. = Valby. 1/1 2017: Overtaget som offentlig vej som følge af etablering af gul parkeringszone. |
| 1010588000000 | Bjørneklovej | Følfodvej | | 135 | 689,85 | |
| | 0 | 0 - 135 | Privat fællesvej | | | |
| 1010592000000 | Bjørnsonsvej | Kjeldgårdsvej | | 1.035 | 10174,0 | |
| | 0 | 0 - 842 | Privat fællesvej | | | Fra: 861 Til: 1035 : Blind vej |
| | 0 | 842 - 1035 | Privat fællesvej | | | |
| 1010592010000 | Bjørnsonsvej | Sti mellem Bjørnsonsvej 17 og 19 | | 35 | | |
| | 0 | 0 - 35 | Privat Fælles sti | | | |
| 1010596000000 | Blankavej | Gadekærvej | | 444 | 6065,04 | |
| | 0 | 0 - 325 | Kommunevej | | | 1/1 2017: Overtaget som offentlig vej som følge af etablering af gul parkeringszone. |
| | 0 | 325 - 444 | Kommunevej | | | 1/1 2017: Overtaget som offentlig vej som følge af etablering af gul parkeringszone. |

KØBENHAVNS KOMMUNES VEJFORTEGNELSE



| Vej nr. | Vejnavn | | Station 0 | Længde | Areal | Vejbeskrivelse/Bemærkning |
|---------------|---------|-----------------------|-----------------------------|--------|--------------|---------------------------|
| | Bane | Stationering | Status | | | |
| 1010600000000 | | Blegdamsvej | Sankt Hans Torv | 1.317 | 52008,3 2 | |
| | 0 | 0 - 1317 | Kommunevej | | | |
| | 8 | 0 - 1317 | Kommunevej | | | |
| 1010604000000 | | Blekingegade | Amagerbrogade | 53 | 1084,8 | |
| | 0 | 0 - 53 | Kommunevej | | | |
| 1010608000000 | | Blommehaven | Gammel Køge Landevej | 657 | 8278,2 | |
| | 0 | 0 - 55 | Privat fællesvej | | | |
| | 0 | 55 - 195 | Privat fællesvej | | | |
| | 0 | 195 - 657 | Privat fællesvej | | | |
| 1010612000000 | | Blommestien | Kirsebærhaven | 231 | | |
| | 0 | 0 - 231 | Pr.fællesvej §2 stk1 | | | |
| 1010616000000 | | Blushøjvej | Ellebjergvej | 472 | 11974,6 | |
| | 0 | 0 - 110 | Kommunevej | | | |
| | 0 | 110 - 472 | Privat fællesvej | | | |
| 1010620000000 | | Blytækkervej | Frederikssundsvej | 149 | 1953,39 | |
| | 0 | 0 - 149 | Privat fællesvej | | | |
| 1010624000000 | | Blåbærvej | Hillerødgade | 113 | 831,68 | |
| | 0 | 68 - 113 | Privat fællesvej | | | |
| 1010632300000 | | Blågårds Plads | Blågårdsgade | 102 | 696,66 | |
| | 0 | 0 - 102 | Kommunevej | | | |

Fra: 442 Til: 1316 : Cykelsti i lokalbaner i begge sider = 1915m. I samlet areal indgår en plads ved Øster Allé. / Fra: 0 Til: 442 : Vejbredde 33,00m - 38,00m.

Fra: 14 Til: 55 : I arealet er medregnet et græsareal på 350 kvm.

Fra: 22 Til: 117 : Samt en forplads til Ellebjerg Station.

KØBENHAVNS KOMMUNES VEJFORTEGNELSE



| Vej nr. | Vejnavn | | Station 0 Status | Længde | Areal | Vejbeskrivelse/Bemærkning |
|----------------------|-----------------------|-----------------------|---------------------|--------|---------|---|
| | Bane | Stationering | | | | |
| 1010632310000 | Blågårds Plads | Blågårdsgade | | 160 | 1836,8 | |
| | 0 | 0 - 97 | Kommunevej | | | VEJLÆNGDE: Sydvestlige kørebane 103m. Nordøstlige kørebane 90m. Forlængelsen af Todesgade 57m. Plads foran kirken 25m. Midterpladsen udgør 4573m ² . VEJBREDDE: Vejen langs pladsens nordside 7.15m. samt et offentlig pladsareal foran kirken. Øvrige vej |
| | 0 | 97 - 160 | Kommunevej | | | |
| 1010632320000 | Blågårds Plads | Blågårds Plads | | 28 | 549,92 | |
| | 0 | 0 - 28 | Kommunevej | | | |
| 1010632400000 | Blågårds Plads | | | 10 | 7623 | |
| | 0 | 0 - 10 | Kommunevej | | | Samlet areal for plads og vej = 7623 m |
| 1010628000000 | Blågårdsgade | Nørrebrogade | | 539 | 6494,95 | |
| | 0 | 0 - 228 | Kommunevej | | | Fra: 10 Til: 228 : Lukket med borner ved Blågårds Plads. |
| | 0 | 228 - 301 | Kommunevej | | | Fra: 228 Til: 301 : Denne del af Blågårdsgade er lukket med borner i begyndelsen og slutningen af strækningen. |
| | 0 | 301 - 339 | Kommunevej | | | Fra: 301 Til: 339 : Lukket med borner ved Blågårds Plads. |
| | 0 | 339 - 472 | Kommunevej | | | |
| | 0 | 472 - 487 | Kommunevej | | | |
| | 0 | 487 - 539 | Kommunevej | | | |
| 1010636000000 | Blåmejsevej | Hillerødgade | | 144 | 1169,28 | |
| | 0 | 0 - 144 | Privat fællesvej | | | |

KØBENHAVNS KOMMUNES VEJFORTEGNELSE



| Vej nr. | Vejnavn Bane Stationering | Station 0 Status | Længde | Areal | Vejbeskrivelse/Bemærkning |
|----------------------|------------------------------|---------------------------------|--------|---------|--|
| 1010640000000 | Blåmunkevej | Frederiksborgvej | 377 | 5636,15 | |
| | 0 - 51 | Privat fællesvej | | | |
| | 51 - 252 | Privat fællesvej | | | |
| | 252 - 377 | Privat fællesvej | | | |
| | | | | | Fra: 267 Til: 379 : I arealet er medregnet 1325kvm. græsrabat. |
| 1010644000000 | Bobakken | Hyltebjerg Allé | 168 | | |
| | 0 - 168 | Pr.fællesvej §2 stk1 | | | |
| 1010648300000 | Bodenhoffs Plads | Overgaden Oven Vandet | 173 | 3532 | |
| | 0 - 173 | Kommunevej | | | |
| | | | | | Fra: 66 Til: 100 : Offentlig vej 13-03-08 Samlet areal for plads =3532 m2. Fra: 0 Til: 66 : Offentlig vej 13-03-08 |
| 1010648310000 | Bodenhoffs Plads | Bodenhoffs Plads | 92 | | |
| | 0 - 92 | Offentlig sti | | | |
| | | | | | Eksproprieret til offentligt vejareal i 2013 som led i etablering af supercykelstiruten, 'Christianshavnsruten'. |
| 1010650000000 | Bodil Ipsens Vej | Lily Brobergs Vej | 96 | 1338 | |
| | 0 - 96 | Privat fællesvej | | | |
| 1010652000000 | Bodilsgade | Søndre Boulevard | 72 | 902,88 | |
| | 0 - 72 | Kommunevej | | | |
| 1010656000000 | Boeslundevej | Slotsherrensvej | 409 | 3811,88 | |
| | 0 - 409 | Privat fællesvej | | | |
| 1010656010000 | Boeslundevej | Sidevej til Boeslundevej | 23 | 80,5 | |
| | 0 - 23 | Privat fællesvej | | | |
| 1010660000000 | Bogensegade | Randersgade | 101 | 1529,14 | |
| | 0 - 101 | Kommunevej | | | |
| | | | | | Fra: 9 Til: 91 : Off.vej 25-01-07 |

KØBENHAVNS KOMMUNES VEJFORTEGNELSE



| Vej nr. | Vejnavn | | Station 0 Status | Længde | Areal | Vejbeskrivelse/Bemærkning |
|----------------------|-----------------------|--------------|--|--------|---------|--|
| | Bane | Stationering | | | | |
| 1010664000000 | Bogenæsvej | | Marbjergvej | 234 | 2199,6 | |
| | 0 | 0 - 234 | Privat fællesvej | | | |
| 1010668000000 | Bogfinkevej | | Vestergårdsvej | 156 | 1375,92 | |
| | 0 | 0 - 156 | Kommunevej | | | |
| 1010672000000 | Bogholder Allé | | Rotunden | 741 | 9358,83 | |
| | 0 | 0 - 88 | Privat fællesvej | | | |
| | 0 | 88 - 741 | Privat fællesvej | | | |
| 1010672010000 | Bogholder Allé | | Bogholder Allé | 69 | | |
| | 0 | 0 - 69 | Privat fællesvej | | | |
| 1010672020000 | Bogholder Allé | | Sidevej mod n. på matr.nr.13P | 37 | 115,81 | |
| | 0 | 0 - 37 | Privat fællesvej | | | |
| 1010672040000 | Bogholder Allé | | Ved husnr 68/70 | 111 | 417 | |
| | 0 | 0 - 111 | Pr.fællesvej §2 stk1 | | | Privat fællesvej jvf. tinglyst deklaration 24.11.1936-8223-01 |
| 1010676000000 | Bogtrykkervej | | Landsdommervej | 571 | 6555,08 | |
| | 0 | 0 - 114 | Pr.fællesvej §2 stk1 | | | Af arealet udgør 2110 kvm parkering og grønt areal. (yderrabat i 8,83m bredde) |
| | 0 | 114 - 234 | Privat fællesvej | | | |
| | 0 | 234 - 313 | Privat fællesvej | | | |
| | 0 | 313 - 571 | Privat fællesvej | | | |
| 1010678000000 | Bohlendachvej | | Galionsvej | 169 | 1147,51 | |
| | 0 | 0 - 169 | Privat fællesvej | | | Fra: 150 : Borner opsat. Ingen kørsel. Optaget vej på del af græsareal |
| 1010678020000 | Bohlendachvej | | Bohlendachvej | 83 | 79,68 | |
| | 0 | 0 - 31 | Privat fællesvej | | | |
| | 0 | 31 - 83 | Privat Fælles sti | | | |

KØBENHAVNS KOMMUNES VEJFORTEGNELSE



| Vej nr. | Vejnavn | | Station 0 | Længde | Areal | Vejbeskrivelse/Bemærkning |
|----------------------|--------------------|--------------|------------------------------------|--------|---------|--|
| | Bane | Stationering | Status | | | |
| 1018836000000 | Bohrsgade | | Tapperitorvet | 63 | | |
| 0 | 0 - 63 | | Offentlig sti | | | |
| 1018836010000 | Bohrsgade | | Bro over jernbanen | 45 | 1240 | |
| 0 | 0 - 45 | | Privat fællesvej | | | Bro over jernbanen hen til Vigerslev Allé |
| 1018836020000 | Bohrsgade | | | 379 | 5860 | |
| 0 | 0 - 379 | | Privat fællesvej | | | |
| 1010680000000 | Bolandsvej | | Emdrupvej | 275 | 3445,75 | |
| 0 | 0 - 81 | | Privat fællesvej | | | Fra: 81 Til: 134 : Arealet er incl. Rotunden |
| 0 | 81 - 134 | | Privat fællesvej | | | |
| 0 | 134 - 275 | | Privat fællesvej | | | |
| 1010680010000 | Bolandsvej | | Rotundens sydlige tilkørsel | 41 | 378,84 | |
| 0 | 0 - 41 | | Privat fællesvej | | | |
| 1010684000000 | Boldhusgade | | Ved Stranden | 57 | 705,05 | |
| 0 | 0 - 57 | | Kommunevej | | | Fra: 5 Til: 51 : Vejbredde fra 13.5-16.0. |
| 1010688000000 | Boltonvej | | Sundbyvestervej | 518 | 5889,66 | |
| 0 | 0 - 171 | | Privat fællesvej | | | |
| 0 | 171 - 365 | | Privat fællesvej | | | |
| 0 | 365 - 462 | | Privat fællesvej | | | |
| 0 | 462 - 518 | | Privat fællesvej | | | |
| 1010688010000 | Boltonvej | | Indkørsel til husnr 21A/21B | 25 | | |
| 0 | 0 - 25 | | Privat fællesvej | | | |

KØBENHAVNS KOMMUNES VEJFORTEGNELSE



| Vej nr. | Vejnavn | | Station 0 | Længde | Areal | Vejbeskrivelse/Bemærkning |
|----------------------|---------------------|--------------|-------------------------------|--------|---------|---|
| | Bane | Stationering | Status | | | |
| 1010692000000 | Bomhusvej | | Lyngbyvej | 235 | 2528,24 | |
| | 0 | 0 - 126 | Privat fællesvej | | | |
| | 0 | 126 - 235 | Privat fællesvej | | | |
| 1010700000000 | Bomstien | | Roskildevej | 46 | 181 | |
| | 0 | 0 - 46 | Privat Fælles sti | | | |
| 1010702400000 | Bopa Plads | | Løgstørgade/Viborggade | 10 | 1410 | |
| | 0 | 0 - 10 | Kommunevej | | | Fra: 0 Til: 10 : I samlet areal = 1410 indgår Løgstørgade husnr. 2-8 + Viborggade husnr. 29. |
| 1010703000000 | Bordeauxgade | | Sandkaj | 57 | | |
| | 0 | 0 - 57 | Privat fællesvej | | | |
| 1010704000000 | Borgbjergvej | | Enghavevej | 508 | 11887,2 | |
| | 0 | 0 - 508 | Kommunevej | | | |
| 1010712000000 | Borgerbo | | Svinget | 74 | 397 | |
| | 0 | 0 - 74 | Kommunevej | | | Fra: 7 Til: 62 : Kun kørebanen er anlagt i ca. 6.25m bredde. Af arealet er 692kvm indhegnet forhaveareal. (2 gange 6,29m i bredden) Arealer er privat fællesvej. Off. vej 13-09-06. |
| 1010716000000 | Borgergade | | Gothersgade | 865 | 16811,4 | |
| | 0 | 0 - 270 | Kommunevej | | | Fra: 505 Til: 847 : Vejbredde : 13,20m - 15,10m. |
| | 0 | 270 - 416 | Kommunevej | | | |
| | 0 | 416 - 505 | Kommunevej | | | |
| | 0 | 505 - 859 | Kommunevej | | | |
| | 1 | 0 - 270 | Kommunevej | | | |
| | 1 | 270 - 416 | Kommunevej | | | |
| | 1 | 416 - 505 | Kommunevej | | | |

KØBENHAVNS KOMMUNES VEJFORTEGNELSE



| Vej nr. | Vejnavn | | Station 0 Status | Længde | Areal | Vejbeskrivelse/Bemærkning |
|----------------------|---------------------|--------------|---|--------|---------|--|
| | Bane | Stationering | | | | |
| 1010720000000 | Borgervænget | | Hans Knudsens Plads | 307 | 4027,32 | |
| | 0 | 0 - 199 | Kommunevej | | | |
| | 0 | 199 - 262 | Kommunevej | | | |
| | 0 | 262 - 307 | Kommunevej | | | |
| 101072000A000 | Borgervænget | | Vej til husnr 1A | 99 | | |
| | 0 | 0 - 64 | Privat fællesvej | | | |
| 1010720010000 | Borgervænget | | Borgervænget | 109 | 1009,34 | |
| | 0 | 0 - 87 | Privat fællesvej | | | |
| 1010720020000 | Borgervænget | | Indkørselsvej ved Husnr. 5C | 96 | 1858 | |
| | 0 | 0 - 96 | Kommunevej | | | 1/1 2017: Overtaget som offentlig vej som følge af etablering af gul parkeringszone. |
| 1010720050000 | Borgervænget | | Vestlig hjørne af Kildevældsparken | 77 | | |
| | 0 | 0 - 77 | Kommunevej | | | 1/1 2017: Overtaget som offentlig vej som følge af etablering af gul parkeringszone. |
| 1010724000000 | Borghaven | | Nøddehaven | 31 | 300,7 | |
| | 0 | 0 - 31 | Privat fællesvej | | | |
| 1010724020000 | Borghaven | | Indkørselsvej til husnr. 2A-2C | 38 | 61 | |
| | 0 | 0 - 38 | Privat fællesvej | | | |
| 1010724040000 | Borghaven | | Indkørselsvej til husnr. 10A - 10B | 26 | 74 | |
| | 0 | 0 - 26 | Privat fællesvej | | | |
| 1010724800000 | Borghaven | | Folehaven | 495 | | |
| | 0 | 32 - 165 | Privat fællesvej | | | |
| | 0 | 165 - 495 | Privat fællesvej | | | |

KØBENHAVNS KOMMUNES VEJFORTEGNELSE



| Vej nr. | Vejnavn Bane Stationering | Station 0 Status | Længde | Areal | Vejbeskrivelse/Bemærkning |
|----------------------|--|--|--------|---------|--|
| 1010728000000 | Borgmester Christiansens Gade | Ellebjergvej | 1.002 | 30260,4 | |
| 0 | 0 - 1002 | Kommunevej | | | Spærret for gennemkørsel ved Scandiagade. |
| 1 | 605 - 1002 | Kommunevej | | | VEJBREDDE: Ellebjergvej-Mozarts Plads 30m. Mozarts Plads-75m. vest for Syd-havns-gade 25.11m. 75m. vest for Syd-havns-gade-Sydhavns-gade 25.11-ca.35m. |
| 1010728010000 | Borgmester Christiansens Gade | Sidevej til husnr. 51C+D | 202 | 961,52 | |
| 0 | 0 - 202 | Privat fællesvej | | | |
| 1010728060000 | Borgmester Christiansens Gade | Sti ved kryds Borgmester Chr Gade/Sydhavns-gade | 87 | | |
| 0 | 0 - 87 | Offentlig sti | | | |
| 1010732000000 | Borgmester Jensens Allé | Jagtvej | 346 | 3920,18 | |
| 0 | 0 - 346 | Kommunevej | | | |
| 1010736000000 | Borgmestervangen | Nørrebrogade | 262 | 1016,32 | |
| 0 | 0 - 216 | Kommunevej | | | 1/1 2017: Overtaget som offentlig vej som følge af etablering af gul parkeringszone. |
| 0 | 216 - 262 | Offentlig sti | | | |
| 1010740000000 | Borgskrivervej | Frimestervej | 126 | | |
| 0 | 0 - 126 | Pr.fællesvej §2 stk1 | | | |
| 1010744000000 | Borneovej | Backersvej | 319 | 2960,32 | |
| 0 | 0 - 319 | Privat fællesvej | | | Fra: 9 Til: 153 : Arealet er incl. 29kvm. p - areal |
| 1010748000000 | Bornholmsgade | Esplanaden | 114 | 1825,14 | |
| 0 | 0 - 8 | Kommunevej | | | |
| 0 | 8 - 104 | Kommunevej | | | |
| 0 | 104 - 114 | Kommunevej | | | |

KØBENHAVNS KOMMUNES VEJFORTEGNELSE



| Vej nr. | Vejnavn | | Station 0 Status | Længde | Areal | Vejbeskrivelse/Bemærkning |
|----------------------|---------------------|--------------|--|--------|---------|--|
| | Bane | Stationering | | | | |
| 1010752000000 | Borrebyvej | | Bellahøjvej | 721 | 6799,03 | |
| | 0 | 0 - 399 | Privat fællesvej | | | |
| | 0 | 399 - 721 | Privat fællesvej | | | |
| 1010756000000 | Borthigsgade | | Lyngbyvej | 249 | 4363 | |
| | 0 | 0 - 249 | Kommunevej | | | VEJBREDDE: Lyngbyvej-Studsgaardsgade18.83m. Studsgaardsgade-Rovsingsgadeca. 19.4m. |
| 1010760000000 | Borups Allé | | Jagtvej | 623 | 8148,2 | |
| | 0 | 0 - 623 | Kommunevej | | | Bydele : Ulige husnr. = Vanløse, lige husnr. = Bispebjerg |
| | 1 | 619 - 622 | Kommunevej | | | VEJNUMMER: Borups Alle er hovedlandevej fra Bispeengbuen til Hulgårdsvej og har hovedlandevejsnummer 103. |
| 1010760010000 | Borups Allé | | Borups A. (mlm. husnr.213-217A) | 58 | 404,84 | |
| | 0 | 0 - 58 | Privat fællesvej | | | |
| 1010760020000 | Borups Allé | | Øst f. nedkørsel til Tunnel | 554 | 8902,78 | |
| | 0 | 0 - 554 | Kommunevej | | | |
| 1010760030000 | Borups Allé | | Borups A. (mlm.husnr.229- 233A) | 58 | 407,74 | |
| | 0 | 0 - 58 | Privat fællesvej | | | |
| 1010760050000 | Borups Allé | | Borups A. (mem.husnr.247- 253) | 96 | 783,36 | |
| | 0 | 0 - 96 | Privat fællesvej | | | |
| 1010760070000 | Borups Allé | | Vest f. nedkørsel til Tunnel | 581 | | |
| | 0 | 0 - 581 | Kommunevej | | | |

KØBENHAVNS KOMMUNES VEJFORTEGNELSE



| Vej nr. | Vejnavn | | Station 0 Status | Længde | Areal | Vejbeskrivelse/Bemærkning |
|----------------------|---------------------|--------------|--|--------|---------|--|
| | Bane | Stationering | | | | |
| 1010760810000 | Borups Allé | | Kommunegrænsen | 715 | 1157 | |
| | 0 | 622 - 715 | Kommunevej | | | |
| | 1 | 622 - 715 | Kommunevej | | | |
| 101076081A000 | Borups Allé | | Ved vejdeling nord for kommunegrænsen | 110 | 1430 | |
| | 0 | 0 - 110 | Kommunevej | | | |
| 1010760820000 | Borups Allé | | Bispeengbuen | 1.542 | 10751 | |
| | 0 | 715 - 762 | Hovedlandevej | | | |
| | 0 | 762 - 1526 | Hovedlandevej | | | |
| | 1 | 715 - 765 | Kommunevej | | | |
| | 1 | 765 - 1526 | Hovedlandevej | | | |
| 1010764300000 | Borups Plads | | Ågade | 181 | 3145,78 | |
| | 0 | 0 - 181 | Kommunevej | | | Fra: 19 Til: 93 : Vejbredden er ca. 18.83m. VEJLÆNGDE: Lundtoftegade-Borups Alle 51mStefansgade-Lundtoftegade 43m. |
| 1010764320000 | Borups Plads | | Stefansgade | 44 | | |
| | 0 | 0 - 44 | Kommunevej | | | areal af plads med vej=4716 m2. |
| 1010768000000 | Boserupvej | | Frederikssundsvej | 199 | 1860,65 | |
| | 0 | 0 - 53 | Privat fællesvej | | | |
| | 0 | 53 - 199 | Privat fællesvej | | | |
| 1010772000000 | Botoftevej | | Toftagervej | 90 | 850,5 | |
| | 0 | 0 - 90 | Privat fællesvej | | | |

KØBENHAVNS KOMMUNES VEJFORTEGNELSE



| Vej nr. | Vejnavn Bane Stationering | Station 0 Status | Længde | Areal | Vejbeskrivelse/Bemærkning |
|---------------|------------------------------|--------------------------------------|--------|---------|---|
| 1010776000000 | Boyesgade | 134m øst for Kingsgade | 153 | 665,52 | |
| | 0 12 - 153 | Kommunevej | | | Fra: 0 Til: 134 : Grænsegade til Frederiksberg.Ca. halvdelen af vejen er beliggende i Frederiksberg Kommune. Overtaget til offentlig vej pr. 01-09-2018 Grænsegade til Frederiksberg.Ca. halvdelen af vejen er beliggende i Frederiksberg Kommune. |
| 1010780000000 | Bragesgade | Nørrebrogade | 352 | 5160,32 | |
| | 0 0 - 258 | Kommunevej | | | Fra: 9 Til: 238 : Vejbredde: 12,50m - 17,30m.Fra:0 Til:258 - Overtaget som offentlig vej som følge af etablering af gul parkeringszone den 1/1 2017. |
| | 0 258 - 352 | Kommunevej | | | Fra:258 Til: 352 Overtaget som offentlig vej som følge af etablering af gul parkeringszone den 1/1 2017. |
| 1010784000000 | Brammingegade | Århusgade | 90 | 880,2 | |
| | 0 0 - 90 | Kommunevej | | | Fra: 9 Til: 81 : Off.vej 25-01-07 |
| 1010788000000 | Bramslykkevej | Vigerslevvej | 452 | 5767,52 | |
| | 0 0 - 134 | Privat fællesvej | | | Fra: 11 Til: 167 : I arealet er medregnet 1260kvm pladsareal |
| | 0 134 - 167 | Privat fællesvej | | | |
| | 0 167 - 235 | Kommunevej | | | Fra: 167 Til: 209 : Vejbredde: 14,42m. - 18,83m. Off pr. 1/7 1970. |
| | 0 235 - 452 | Privat fællesvej | | | |
| 1010788010000 | Bramslykkevej | Sidevej til Bramslykkevej | 124 | 817,16 | |
| | 0 0 - 124 | Privat fællesvej | | | |
| 1010788020000 | Bramslykkevej | Bramslykkevej | 38 | | |
| | 0 0 - 38 | Pr.fællesvej §2 stk1 | | | |

KØBENHAVNS KOMMUNES VEJFORTEGNELSE



| Vej nr. | Vejnavn | | Station 0 | Længde | Areal | Vejbeskrivelse/Bemærkning |
|----------------------|----------------------|--------------|-------------------------------|--------|---------|--|
| | Bane | Stationering | Status | | | |
| 1010788040000 | Bramslykkevej | | Bramslykkevej | 36 | | |
| | 0 | 0 - 36 | Pr.fællesvej §2 stk1 | | | |
| 1010800000000 | Bratskovvej | | Herlufholmvej | 459 | 5319,81 | |
| | 0 | 0 - 226 | Privat fællesvej | | | |
| | 0 | 226 - 459 | Privat fællesvej | | | |
| 1010804000000 | Bredahlsvej | | Vigerslev Allé | 215 | 3636 | |
| | 0 | 0 - 13 | Kommunevej | | | 1/1 2017: Overtaget som offentlig vej som følge af etablering af gul parkeringszone. |
| | 0 | 13 - 100 | Kommunevej | | | 1/1 2017: Overtaget som offentlig vej som følge af etablering af gul parkeringszone. |
| | 0 | 100 - 120 | Kommunevej | | | 1/1 2017: Overtaget som offentlig vej som følge af etablering af gul parkeringszone. |
| | 0 | 120 - 205 | Kommunevej | | | 1/1 2017: Overtaget som offentlig vej som følge af etablering af gul parkeringszone. |
| | 0 | 205 - 215 | Kommunevej | | | 1/1 2017: Overtaget som offentlig vej som følge af etablering af gul parkeringszone. |
| 1010808000000 | Bredegrund | | Kastrupvej | 56 | 891,52 | |
| | 0 | 0 - 56 | Privat fællesvej | | | |
| 1010808010000 | Bredegrund | | Forbindelsesvej mellem | 154 | 1453,76 | |
| | 0 | 0 - 100 | Privat fællesvej | | | |
| | 0 | 100 - 154 | Privat fællesvej | | | |
| 1010808020000 | Bredegrund | | 47m sv. f. Kastrupvej | 74 | 927,96 | |
| | 0 | 0 - 74 | Privat fællesvej | | | |
| 1010808400000 | Bredegrund | | Bredegrund | 37 | 7259 | |
| | 0 | 0 - 37 | Kommunevej | | | Fra: 0 Til: 29 : Pladsen bliver brugt som legeplads. |

KØBENHAVNS KOMMUNES VEJFORTEGNELSE



| Vej nr. | Vejnavn | | Station 0 Status | Længde | Areal | Vejbeskrivelse/Bemærkning |
|----------------------|------------------------|--------------|------------------------|--------|---------|--|
| | Bane | Stationering | | | | |
| 1010812000000 | Bredelandsvej | | Lersø Parkallé | 479 | 4928,91 | |
| | 0 | 0 - 393 | Privat fællesvej | | | |
| | 0 | 393 - 479 | Privat fællesvej | | | |
| 1010816000000 | Bredgade | | Kongens Nytorv | 833 | 11995,2 | |
| | 0 | 0 - 166 | Kommunevej | | | Fra: 8 Til: 822 : Vejbredde fra 13.95-15.00m. |
| | 0 | 166 - 190 | Kommunevej | | | |
| | 0 | 190 - 833 | Kommunevej | | | |
| 1010820000000 | Bregnerødgade | | Ud for Ørnevej | 170 | 1985 | |
| | 0 | 0 - 14 | Offentlig sti | | | 1/1 2017: Overtaget som offentlig vej som følge af etablering af gul parkeringszone. |
| | 0 | 18 - 170 | Kommunevej | | | 1/1 2017: Overtaget som offentlig vej som følge af etablering af gul parkeringszone. |
| 1010824000000 | Breidablik Allé | | Højdevangs Allé | 275 | 3187,25 | |
| | 0 | 0 - 30 | Privat fællesvej | | | |
| | 0 | 30 - 275 | Privat fællesvej | | | |
| 1010828000000 | Bremensgade | | Holmbladsgade | 490 | 9314,9 | |
| | 0 | 0 - 80 | Kommunevej | | | Fra: 10 Til: 80 : Off. vej ca 2000 - anlagt som en plads |
| | 0 | 80 - 490 | Privat fællesvej | | | |
| 1010832000000 | Bremerholm | | Østergade | 300 | 4867,32 | |
| | 0 | 0 - 300 | Kommunevej | | | Fra: 6 Til: 282 : Vejbredde fra 16.0-18.0m. |
| 1010836000000 | Breslaugade | | Bremensgade | 110 | 1012 | |
| | 0 | 0 - 110 | Privat fællesvej | | | |

KØBENHAVNS KOMMUNES VEJFORTEGNELSE



| Vej nr. | Vejnavn Bane Stationering | Station 0 Status | Længde | Areal | Vejbeskrivelse/Bemærkning |
|---------------|------------------------------|------------------------------|--------|---------|--|
| 1010844000000 | Brigadevej | Amagerbrogade | 336 | 5036,64 | |
| | 0 - 336 | Kommunevej | | | Fra: 10 Til: 327 : Vejbredde fra 12.0-16.0m. |
| 1010848000000 | Bristol Allé | Hendonvej | 260 | 2589,6 | |
| | 0 - 260 | Privat fællesvej | | | |
| 1019801000000 | Bro Over Lyngbyvej | Ryparken | 63 | 1530,9 | |
| | 0 - 63 | Kommunevej | | | |
| 0009988010000 | Bro over Trangraven | Trangraven | 51 | | |
| | 0 - 51 | Offentlig sti | | | |
| 1010852000000 | Broagergade | Flensborggade | 85 | 1057,4 | |
| | 0 - 85 | Kommunevej | | | |
| 1010856000000 | Brobergsgade | Overgaden Over Vandet | 129 | 1772,46 | |
| | 0 - 129 | Kommunevej | | | Fra: 8 Til: 121 : Offentlig vej 13-03-08. Sagsnr 2007-92332 |
| 1010860000000 | Brofogedvej | Frederikssundsvej | 200 | 2232 | |
| | 0 - 200 | Kommunevej | | | Fra: 11 Til: 189 : Private arealer er udlagt til vejens udvidelse. |
| 1010864000000 | Brohusgade | Rantzausgade | 215 | 2795 | |
| | 0 - 153 | Kommunevej | | | Fra: 8 Til: 153 : Vejbredde: Rantzausgade - 75m. mod syd = 12,50m, herfra - Åboulevard = 15,70m. |
| | 153 - 215 | Kommunevej | | | |
| 1010868000000 | Broksøvej | Valløvej | 177 | 1630,17 | |
| | 0 - 177 | Privat fællesvej | | | |

KØBENHAVNS KOMMUNES VEJFORTEGNELSE



| Vej nr. | Vejnavn | | Station 0 Status | Længde | Areal | Vejbeskrivelse/Bemærkning |
|----------------------|------------------------|-------------------------------|-------------------------|--------|----------|--|
| | Bane | Stationering | | | | |
| 1010872000000 | Brolæggerstræde | Badstuestræde | | 128 | 906,24 | |
| | | | | | | Fra: 4 Til: 123 : Vejbredde fra 6.5-8.2m. |
| | 0 | 0 - 59 | Kommunevej | | | |
| | 0 | 59 - 123 | Kommunevej | | | |
| | 0 | 123 - 128 | Kommunevej | | | |
| 1010876000000 | Brombærvej | | | 161 | | |
| | 0 | 0 - 161 | Privat fællesvej | | | |
| 1010880000000 | Brorsonsgade | Vesterbrogade | | 84 | 871,92 | |
| | 0 | 0 - 84 | Kommunevej | | | |
| 1010884000000 | Brovænget | Åvendingen | | 531 | 5081,67 | |
| | 0 | 0 - 531 | Privat fællesvej | | | |
| 1010888000000 | Brunevang | Kagsvang | | 298 | 2929,34 | |
| | 0 | 0 - 298 | Privat fællesvej | | | |
| 1010888020000 | Brunevang | Sti mellem husnr 18-20 | | 47 | 102 | |
| | 0 | 0 - 47 | Privat Fælles sti | | | Sti mellem husnr 18-20 |
| 1010892000000 | Brydes Allé | Sundholmsvej | | 596 | 11401,48 | |
| | 0 | 0 - 409 | Kommunevej | | | |
| | 0 | 409 - 596 | Kommunevej | | | |
| 0029522000000 | Bryggebroen | Islands Brygge | | 192 | 1861,64 | |
| | 0 | 0 - 192 | Offentlig sti | | | |
| 1010900000000 | Bryggergade | Teglværksgade | | 84 | 258,72 | |
| | 0 | 0 - 26 | Kommunevej | | | 1/1 2017: Overtaget som offentlig vej som følge af etablering af gul parkeringszone. |
| 1010902000000 | Bryggerhesten | Olivia Hansens Gade | | 84 | 770 | |
| | 0 | 0 - 84 | Udlagt privat fællesvej | | | |

KØBENHAVNS KOMMUNES VEJFORTEGNELSE



| Vej nr. | Vejnavn | | Station 0 | Længde | Areal | Vejbeskrivelse/Bemærkning |
|---------------|------------------------|--------------|----------------------------|--------|---------|---|
| | Bane | Stationering | Status | | | |
| 1010902XX0000 | Bryggerhesten(Nedlagt) | | Olivia Hansens Gade | 84 | 1305 | Nedlagt som privat fællesvej i juli 2018 og oprettet som udlagt privat fællesvej ca. 12 m mod nord for den tidligere vej. |
| | 0 | 0 - 84 | Nedlagt | | | |
| 1010904000000 | Bryggerivej | | Kjeldgårdsvej | 171 | 2052,34 | Fra: 0 Til: 96 : Samt plads ved Kjeldgårdsvej |
| | 0 | 0 - 171 | Privat fællesvej | | | |
| 1010906000000 | Bryggernes Plads | | Ny Carlsberg Vej | 48 | 172 | |
| | 0 | 0 - 48 | Privat fællesvej | | | |
| 1010908000000 | Bryggervangen | | Australiensvej | 260 | 4993,1 | |
| | 0 | 0 - 260 | Kommunevej | | | |
| 1010908800000 | Bryggervangen | | Æbeløgade | 690 | 7695 | |
| | 0 | 260 - 307 | Offentlig sti | | | |
| | 0 | 307 - 521 | Kommunevej | | | Overtaget som offentlig vej 11-12-2013 |
| | 0 | 521 - 601 | Kommunevej | | | Overtaget som offentlig vej 11-12-2013 |
| | 0 | 601 - 690 | Kommunevej | | | Overtaget som offentlig vej 11-12-2013 |
| 1010912000000 | Bryghuspladsen | | Frederiksholms Kanal | 101 | 624,88 | Tidligere benævnt Bryghusgade. Navneændring trådt i kraft 1. marts 2017 |
| | 0 | 0 - 101 | Kommunevej | | | |
| 1010916000000 | Brynhildegade | | 17m sv. for Slangstrupgade | 107 | 1298,98 | |
| | 0 | 0 - 17 | Kommunevej | | | 1/1 2017: Overtaget som offentlig vej som følge af etablering af gul parkeringszone. |
| | 0 | 17 - 89 | Kommunevej | | | 1/1 2017: Overtaget som offentlig vej som følge af etablering af gul parkeringszone. |
| | 0 | 89 - 107 | Kommunevej | | | 1/1 2017: Overtaget som offentlig vej som følge af etablering af gul parkeringszone. |

KØBENHAVNS KOMMUNES VEJFORTEGNELSE



| Vej nr. | Vejnavn | | Station 0 Status | Længde | Areal | Vejbeskrivelse/Bemærkning |
|----------------------|--------------------------|--------------------------|-------------------------|--------|--------------|--|
| | Bane | Stationering | | | | |
| 1010920000000 | Brysselgade | Amagerbrogade | | 217 | 3860,08 | |
| | | | | | | Den nordvestlige ca. 4m. brede del af vejarealeter anlagt som beplantet areal. |
| | 0 | 0 - 10 | Kommunevej | | | |
| | 0 | 10 - 68 | Kommunevej | | | |
| | 0 | 68 - 217 | Kommunevej | | | |
| 1010924000000 | Brøndkærvej | Søndre Fasanvej | | 128 | 2145,28 | |
| | 0 | 0 - 128 | Kommunevej | | | |
| 1010928000000 | Brøndumvej | Lønstrupvej | | 214 | 1729,12 | |
| | 0 | 0 - 214 | Privat fællesvej | | | |
| 1010930000000 | Brøndæblevej | Elstarvej | | 89 | 637 | |
| | 0 | 0 - 89 | Udlagt privat fællesvej | | | |
| 1010940000000 | Brønshøj Kirkevej | Frederikssundsvej | | 778 | 10884,2 2 | |
| | | | | | | Fra: 129 Til: 299 : Arealet er incl. 530kvm. græsareal |
| | 0 | 0 - 129 | Kommunevej | | | |
| | 0 | 129 - 299 | Privat fællesvej | | | |
| | 0 | 299 - 660 | Privat fællesvej | | | |
| | 0 | 660 - 778 | Privat fællesvej | | | |
| 1010942400000 | Brønshøj Torv | Brønshøjvej | | 10 | 2654 | |
| | | | | | | Samlet areal af plads foruden vej er 2654 m ² |
| | 0 | 0 - 10 | Kommunevej | | | |
| 1010932000000 | Brønshøjgårdvej | Brønshøjvej | | 274 | 1928,96 | |
| | 0 | 67 - 274 | Privat fællesvej | | | |

KØBENHAVNS KOMMUNES VEJFORTEGNELSE



| Vej nr. | Vejnavn | | Station 0 | Længde | Areal | Vejbeskrivelse/Bemærkning |
|----------------------|---------------------------|--------------|-----------------------------------|--------|---------|--|
| | Bane | Stationering | Status | | | |
| 1010936000000 | Brønshøjholms Allé | | Frederikssundsvej | 381 | 3482,34 | |
| | 0 | 0 - 237 | Privat fællesvej | | | |
| | 0 | 237 - 321 | Privat fællesvej | | | |
| | 0 | 321 - 381 | Privat fællesvej | | | |
| 1010936010000 | Brønshøjholms Allé | | Indkørselsvej til husnr 11 | 36 | 125 | |
| | 0 | 0 - 36 | Privat fællesvej | | | |
| 1010936030000 | Brønshøjholms Allé | | Sti ved husnr 45A - 49A | 67 | 115 | |
| | 0 | 0 - 67 | Privat Fælles sti | | | |
| 1010944000000 | Brønshøjvej | | Frederikssundsvej | 1.070 | 19474 | |
| | | | | | | Fra: 14 Til: 235 : Ensrettet fra Frederikssundsvej |
| | 0 | 0 - 235 | Kommunevej | | | |
| | 0 | 235 - 597 | Kommunevej | | | |
| | 0 | 597 - 752 | Kommunevej | | | |
| | 0 | 752 - 976 | Kommunevej | | | |
| | 0 | 976 - 1070 | Kommunevej | | | |
| 1010948000000 | Bulbjergvej | | Vanløse Byvej | 333 | 3120,21 | |
| | 0 | 0 - 333 | Privat fællesvej | | | |
| 1010952000000 | Bulgariensgade | | Ungarnsgade | 107 | 1374,95 | |
| | 0 | 0 - 107 | Privat fællesvej | | | |
| 1018847000000 | Burgundyvej | | Paradisæblevej | 159 | 1710 | |
| | 0 | 0 - 159 | Privat fællesvej | | | |
| 1010960000000 | Burmeistersgade | | Prinsessegade | 224 | 3317,44 | |
| | 0 | 0 - 42 | Kommunevej | | | |
| | 0 | 42 - 224 | Kommunevej | | | |

KØBENHAVNS KOMMUNES VEJFORTEGNELSE



| Vej nr. | Vejnavn Bane Stationering | Station 0 Status | Længde | Areal | Vejbeskrivelse/Bemærkning |
|----------------------|------------------------------|---------------------------------------|--------|---------|--|
| 1010964000000 | Buskager | Vinkelager | 223 | 2658,16 | |
| | 0 - 100 | Pr.fællesvej §2 stk1 | | | |
| | 100 - 223 | Privat fællesvej | | | |
| | | | | | Fra: 100 Til: 223 : I arealet er medregnet en 2,0m bred grøn rabat, der indgår i det 4,5m brede sydl. fortov |
| 1010966000000 | Buster Larsens Vej | Ib Schønbergs Allé | 150 | 1748 | |
| | 0 - 150 | Privat fællesvej | | | |
| 1010966020000 | Buster Larsens Vej | Sidevej til BusterLarsens Vej | 50 | 123,5 | |
| | 0 - 50 | Privat fællesvej | | | |
| 1010966040000 | Buster Larsens Vej | Sidevej til Buster Larsens Vej | 68 | 187 | |
| | 0 - 68 | Privat fællesvej | | | |
| 1010968000000 | Bustrupgade | Bevtoftegade | 126 | 1884,96 | |
| | 0 - 126 | Kommunevej | | | |
| 1010972000000 | Byagervej | Sundbyvestervej | 103 | 1000,13 | |
| | 0 - 103 | Privat fællesvej | | | |
| 1010976000000 | Byholmvej | Herlufsholmvej | 396 | 4518,36 | |
| | 0 - 181 | Privat fællesvej | | | |
| | 181 - 396 | Privat fællesvej | | | |
| 1010980000000 | Byglandsgade | Brigadevej | 156 | 2580,24 | |
| | 0 - 156 | Kommunevej | | | |
| | | | | | Fra: 10 Til: 147 : Off. vej 13-09-06 |
| 1010984000000 | Bygmestervej | Bisiddervej | 298 | 3900,82 | |
| | 0 - 298 | Privat fællesvej | | | |

KØBENHAVNS KOMMUNES VEJFORTEGNELSE



| Vej nr. | Vejnavn | | Station 0 Status | Længde | Areal | Vejbeskrivelse/Bemærkning |
|----------------------|---------------------|------------------------|----------------------|----------|-------|--|
| | Bane | Stationering | | | | |
| 1010986000000 | Bygrænsen | Englandsvej | 482 | 4670,58 | | Grænsegade, hvor den anden halvdel af vejarealet er beliggende i Tårnby kommune |
| | 0 | 0 - 252 | Privat fællesvej | | | |
| | 0 | 252 - 482 | Privat fællesvej | | | |
| 1010988000000 | Bygårdstræde | Ved Bygården | 452 | 1030,56 | | Fra: 316 Til: 445 : Privat fællesvej 13-11-2008 - deklaration først august 2009. |
| | 0 | 0 - 316 | Pr.fællesvej §2 stk1 | | | |
| | 0 | 316 - 452 | Privat fællesvej | | | |
| 1010992000000 | Byhøjen | Hyltebjerg Allé | 191 | | | |
| | 0 | 0 - 191 | Pr.fællesvej §2 stk1 | | | |
| 1010996000000 | Bykildevej | Valby Langgade | 108 | 1881,36 | | Fra: 10 Til: 108 : Offentlig per 1-2-1969. |
| | 0 | 0 - 108 | Kommunevej | | | |
| 1011000000000 | Bymosevej | Mosedalvej | 35 | | | 1/1 2017: Overtaget som offentlig vej som følge af etablering af gul parkeringszone. |
| | 0 | 0 - 35 | Kommunevej | | | |
| 1011004000000 | Byporten | Dysevænget | 142 | 1331,44 | | |
| | 0 | 0 - 142 | Privat fællesvej | | | |
| 1011008000000 | Bystævnet | Storegårdsvej | 490 | 14319,54 | | |
| | 0 | 0 - 490 | Kommunevej | | | |
| 1011012000000 | Bytinget | Højlandsvangen | 83 | 2058,4 | | Fra: 4 Til: 84 : Arealet er incl. 1399kvm. pladsareal |
| | 0 | 0 - 83 | Privat fællesvej | | | |
| 1011016000000 | Byvangen | Hareskovvej | 154 | 1070,3 | | |
| | 0 | 0 - 154 | Privat fællesvej | | | |

KØBENHAVNS KOMMUNES VEJFORTEGNELSE



| Vej nr. | Vejnavn Bane Stationering | Station 0 Status | Længde | Areal | Vejbeskrivelse/Bemærkning |
|----------------------|------------------------------|-----------------------------|--------|---------|--|
| 1011020000000 | Bækkeskovvej | Slotsherrensvej | 1.060 | 10091,2 | |
| | | | | | Fra: 15 Til: 39 : Udlægsbredden = 18,83m. Offentlig per. 1/6 1976. |
| | 0 0 - 39 | Kommunevej | | | |
| | 0 39 - 627 | Privat fællesvej | | | |
| | 0 627 - 682 | Privat fællesvej | | | |
| | 0 682 - 741 | Privat fællesvej | | | |
| | 0 741 - 1060 | Privat fællesvej | | | |
| 1011020020000 | Bækkeskovvej | Sidevej til husnr. 6 | 24 | 66 | |
| | 0 0 - 24 | Privat fællesvej | | | |
| 1011024000000 | Bærhaven | Urtehaven | 299 | 1429,22 | |
| | 0 0 - 148 | Privat fællesvej | | | |
| 1011032000000 | Bøhmensgade | Geislersgade | 180 | 2248,2 | |
| | | | | | Fra: 6 Til: 126 : Off.vej 19-12-06 Arealet overfor husnr. 1 er medregnet = 66kvm |
| | | | | | Fra: 126 Til: 149 : Off.vej 19-12-06 |
| | | | | | Fra: 149 Til: 171 : Off.vej 19-12-06 |
| | 0 0 - 126 | Kommunevej | | | |
| | 0 126 - 149 | Kommunevej | | | |
| | 0 149 - 180 | Kommunevej | | | |
| 1011036000000 | Bøllegård Allé | Bispebjerg Parkallé | 272 | 3198,72 | |
| | 0 0 - 74 | Privat fællesvej | | | |
| | 0 74 - 272 | Privat fællesvej | | | |
| 1011040000000 | Børglumvej | Bangsbo Plads | 744 | 8920,56 | |
| | | | | | Fra: 0 Til: 316 : Det anlagte areal er beliggende i sydsiden af udlægsarealet |
| | 0 0 - 376 | Privat fællesvej | | | |
| | 0 376 - 671 | Privat fællesvej | | | |
| | 0 671 - 744 | Privat fællesvej | | | |

KØBENHAVNS KOMMUNES VEJFORTEGNELSE



| Vej nr. | Vejnavn Bane Stationering | Station 0 Status | Længde | Areal | Vejbeskrivelse/Bemærkning |
|---------------|------------------------------|------------------------------------|--------|----------|--|
| 1011043000000 | Børsbroen | Havnegade | 67 | 826,78 | Fra: 16 Til: 50 : Vejbredden er ca. 24.0m. |
| 0 | 0 - 67 | Kommunevej | | | |
| 1011044000000 | Børsgade | Christiansborg Slotsplads | 264 | 9527,76 | NB: Stationeringen suppleret med 100km. |
| 0 | 0 - 264 | Kommunevej | | | |
| 1 | 0 - 264 | Kommunevej | | | |
| 1011046000000 | Børskaj | Børsbroen | 135 | | |
| 0 | 0 - 135 | Kommunevej | | | |
| 1011048000000 | Børskovvej | Emdrupvej | 187 | 2320,67 | Fra: 45 Til: 188 : I arealet er medregnet 802kvm parkeringsareal |
| 0 | 0 - 187 | Privat fællesvej | | | |
| 1011052000000 | Bådehavnsgade | Sjællandsbroen | 1.069 | 20866,88 | Fra: 970 Til: 1042 : Arealet er formentlig kun grusbefæstet. / Fra: 25 Til: 895 : I arealet er indeholdt 4585kvm.til 2 cyklestier af 2,7m's bredde |
| 0 | 0 - 1069 | Privat fællesvej | | | |
| 1011056000000 | Bådsmadsstræde | Strandgade | 146 | 1692,14 | |
| 0 | 0 - 146 | Kommunevej | | | |
| 1011056800000 | Bådsmadsstræde | Overgaden oven Vandet | 448 | 3461,5 | |
| 0 | 147 - 448 | Kommunevej | | | |
| 1015834000000 | C. F. Richs Vej | Frederiksberg kommunegrænse | 74 | 1841,12 | Fra: 0 Til: 56 : Vejbredde fra ca.16.00m - ca.56.00m |
| 0 | 0 - 74 | Kommunevej | | | |

KØBENHAVNS KOMMUNES VEJFORTEGNELSE



| Vej nr. | Vejnavn Bane Stationering | Station 0 Status | Længde | Areal | Vejbeskrivelse/Bemærkning |
|---------------|---|---|--------|---------|--|
| 1010796000000 | C. J. Brandts Vej 0 0 - 163 | Tagensvej Kommunevej | 163 | 1863,12 | Desuden et ved vejarealets nordside beliggende 7.5m. bredt privat areal, somer udlagt til vejens udvidelse til 20mbredde og hegnet som forhaver. |
| 1011892000000 | C. J. Frandsens Vej 0 0 - 253 | Emdrupvej Privat fællesvej | 253 | 2380,73 | |
| 1011892010000 | C. J. Frandsens Vej 0 0 - 75 | Sydl. + vestl. side af pladsen Privat fællesvej | 75 | 1379,25 | Fra: 5 Til: 70 : I samlet areal indgår pladsareal = 729m2. (27 X 27) |
| 1014902000000 | C.F. Møllers Allé 0 0 - 482 | Center Boulevard Privat fællesvej | 482 | 8216 | Fra: 16 Til: 470 : Der er 796m cykelbaner (411nordlig side + 385m sydlig side) |
| 1014902020000 | C.F. Møllers Allé 0 0 - 57 0 57 - 93 | C.F.Møllers Allé station 142 Privat fællesvej Privat Fælles sti | 93 | 697,5 | |
| 1014902040000 | C.F. Møllers Allé 0 0 - 64 0 64 - 94 | C.F. Møllers Allé station 363 Privat fællesvej Privat Fælles sti | 94 | | |
| 1011057000000 | Calaisgade 0 0 - 60 | Helsinkigade Privat fællesvej | 60 | | |
| 1011060000000 | Caprivej 0 0 - 104 | Messinavej Privat fællesvej | 104 | 1600,56 | Fra: 9 Til: 94 : I arealet er medregnet 581kvm midterareal. |

KØBENHAVNS KOMMUNES VEJFORTEGNELSE



| Vej nr. | Vejnavn Bane Stationering | Station 0 Status | Længde | Areal | Vejbeskrivelse/Bemærkning |
|----------------------|------------------------------|---------------------------|--------|---------|--|
| 1011064000000 | Carl Jacobsens Vej | Sjælør Boulevard | 1.087 | 25001 | |
| 0 | 0 - 1087 | Kommunevej | | | Vejbredde: Gl Køge Landevej - ca. 34m. øst for Bjørnsonsvej 18.83, samt en plads-agtig udvidelse. (desuden udlæg af pri-vate arealer til vejens udvidelse til 20m.) Ca. 34m. øst for Bjørnsonsvej - Sjælør Boulevard 20.00m., samt en for-plads til Sjælør |
| 1011064010000 | Carl Jacobsens Vej | Carl Jacobsens Vej | 262 | 5117 | |
| 0 | 0 - 262 | Kommunevej | | | |
| 1011068000000 | Carl Johans Gade | Østerbrogade | 177 | 2366,49 | |
| 0 | 0 - 177 | Kommunevej | | | Fra: 14 Til: 168 : Off.vej 06-06-06 |
| 1011072000000 | Carl Langes Vej | Fengersvej | 701 | 8832,6 | |
| 0 | 0 - 170 | Kommunevej | | | Vejbredde: 12.55m. Fra Mansasvej og 25m. mod øst dog 17.00m. Private arealer udlagt til vejens udvidelse. |
| 0 | 170 - 652 | Kommunevej | | | |
| 0 | 652 - 701 | Privat fællesvej | | | |
| 1011072010000 | Carl Langes Vej | Ved husnr 23/25 | 63 | 127 | |
| 0 | 0 - 63 | Offentlig sti | | | Registreret i vejregister feb 2019. Arealet har været udlagt som offentlig vej siden november 1923. |
| 1011076000000 | Carl Nielsens Allé | Østerbrogade | 152 | 6373,36 | |
| 0 | 0 - 128 | Kommunevej | | | Fra: 57 Til: 128 : I arealet indgår 1458 kvm pladsareal. |
| 0 | 128 - 152 | Privat Fælles sti | | | 1/1 2017: Overtaget som offentlig vej som følge af etablering af gul parkeringszone. |
| 1011076010000 | Carl Nielsens Allé | Carl Nielsens Allé | 37 | | |
| 0 | 0 - 37 | Kommunevej | | | 1/1 2017: Overtaget som offentlig vej som følge af etablering af gul parkeringszone. |

KØBENHAVNS KOMMUNES VEJFORTEGNELSE



| Vej nr. | Vejnavn | | Station 0 | Længde | Areal | Vejbeskrivelse/Bemærkning |
|----------------------|--|--------------|---------------------------------|--------|---------|--|
| | Bane | Stationering | Status | | | |
| 101107601A000 | Carl Nielsens Allé | | Ved husnr 11 | 51 | 185 | |
| | 0 | 0 - 51 | Offentlig sti | | | |
| 1011082000000 | Carl Th. Dreyers Vej | | Skellet | 259 | 2727,27 | |
| | 0 | 0 - 259 | Privat fællesvej | | | |
| 1011083000000 | Carl Th. Zahles Gade | | Hans Hedtofts Gade | 240 | 4381 | |
| | 0 | 0 - 240 | Privat fællesvej | | | |
| 1011084000000 | Carl Torps Vej | | Strindbergsvej | 68 | 590,24 | |
| | 0 | 0 - 68 | Privat fællesvej | | | |
| 0009957000000 | Carlsbergviadukten | | Banevolden | 92 | 430 | |
| | 0 | 0 - 92 | Offentlig sti | | | |
| 1011080000000 | Carlsgade | | Holmbladsgade | 106 | 977,01 | |
| | 0 | 0 - 87 | Privat fællesvej | | | |
| | 0 | 87 - 106 | Privat Fælles sti | | | |
| 1011086000000 | Carsten Niebuhrs Gade | | Bernstorffsgade | 1.371 | | |
| | 0 | 0 - 492 | Kommunevej | | | Overtaget til offentlig vej 01-09-2017 |
| | 0 | 492 - 1165 | Privat fællesvej | | | |
| | 0 | 1.165 - 1275 | Privat fællesvej | | | |
| | 0 | 1.27 - 1371 | Privat fællesvej | | | |
| 1011086010000 | Carsten Niebuhrs Gade (Nedlagt) | | Sidevej ved Trafiktårnet | 203 | | |
| | 0 | 0 - 203 | Nedlagt | | | Nedlagt |
| 1011088000000 | Carstengade | | Vesterfælledvej | 255 | 2501,3 | |
| | 0 | 0 - 255 | Kommunevej | | | Fra: 9 Til: 260 : Off. vej 06-06-06 |

KØBENHAVNS KOMMUNES VEJFORTEGNELSE



| Vej nr. | Vejnavn Bane Stationering | Station 0 Status | Længde | Areal | Vejbeskrivelse/Bemærkning |
|----------------------|-----------------------------------|-----------------------------------|--------|--------------|---|
| 1011092000000 | Castbergsvej | Mansasvej | 324 | 2922,48 | |
| 0 | 0 - 324 | Kommunevej | | | Private arealer udlagt til vejens udvidelse til 18,83m. |
| 1011093000000 | Center Boulevard | Vejlands Allé | 1.484 | 47537 | |
| 0 | 0 - 1484 | Kommunevej | | | Fra: 16 Til: 1488 : Off. 27-2 -1975. |
| 1 | 0 - 1484 | Kommunevej | | | |
| 1011093010000 | Center Boulevard | Center Boulevard | 368 | | |
| 0 | 0 - 127 | Udlagt privat fællesvej | | | Vejprojekt godkendt 21. juni 2019 |
| 0 | 127 - 368 | Udlagt privat fællesvej | | | Vejprojekt godkendt 4. marts 2020 |
| 1011098000000 | Centrumforbindelsen | Vejlands Allé | 379 | 10335,3 3 | |
| 0 | 0 - 379 | Kommunevej | | | |
| 1 | 0 - 379 | Kommunevej | | | |
| 1011096000000 | Ceylonvej | Kastrupvej | 344 | 4038,56 | |
| 0 | 0 - 344 | Privat fællesvej | | | |
| 1011099300000 | Charlotte Ammundsens Plads | Pladsen ved Medborgerhuset | 37 | 2098 | |
| 0 | 0 - 33 | Kommunevej | | | Fra: 7 Til: 43 : Pladsen foran Medborgerhuset = 1612kvm. (privat vej) off. 13-03-08Før Ahlefedtsgade ændret d.12 marts 2009 |
| 0 | 33 - 37 | Privat fællesvej | | | Adgangsvej til matrikel 409. Optaget i vejregisteret 14/12-2015 |
| 1011100000000 | Charlotte Muncks Vej | Tagensvej | 106 | 1918,8 | |
| 0 | 0 - 106 | Privat fællesvej | | | Fra: 16 Til: 117 : I arealet er medregnet 404kvm. græsareal. |
| 1011100010000 | Charlotte Muncks Vej | Charlotte Muncks Vej | 251 | | |
| 0 | 0 - 251 | Pr.fællesvej §2 stk1 | | | |

KØBENHAVNS KOMMUNES VEJFORTEGNELSE



| Vej nr. | Vejnavn Bane Stationering | Station 0 Status | Længde | Areal | Vejbeskrivelse/Bemærkning |
|---------------|----------------------------------|-------------------------------------|--------|----------|---|
| 1011104000000 | Christen Bergs Allé | Dronning Dagmars Allé | 276 | 3251,28 | |
| 0 | 0 - 276 | Privat fællesvej | | | |
| 1011109000000 | Christian IV's Bro | Havnegade | 94 | 1351,72 | |
| 0 | 0 - 94 | Kommunevej | | | Fra: 22 Til: 94 : Vejbredde fra ca. 16.5-23.5m. |
| 1011112000000 | Christian IX's Gade | Gammel Mønt | 145 | 2006,8 | |
| 0 | 0 - 145 | Kommunevej | | | |
| 1011108000000 | Christian II's Allé | Amagerbrogade | 348 | 3939,36 | |
| 0 | 0 - 39 | Privat fællesvej | | | |
| 0 | 39 - 184 | Privat fællesvej | | | |
| 0 | 184 - 348 | Privat fællesvej | | | |
| 1011108010000 | Christian II's Allé | Chr. II's Allé - sydlige del | 59 | 818,92 | |
| 0 | 0 - 59 | Privat fællesvej | | | Fra: 16 Til: 59 : I arealet indgår 333kvm pladsareal |
| 1011156000000 | Christian Svendsens Gade | 81m nord for Holmbladsgade | 91 | 1065,61 | |
| 0 | 0 - 91 | Kommunevej | | | Fra: 0 Til: 81 : Øvrigt areal = 459kvm. Off.vej 19-12-06. |
| 1011132000000 | Christians Brygge | Chr IV's bro | 773 | 16936,43 | |
| 0 | 0 - 773 | Kommunevej | | | Vejbredde: Børsgade-Slotsholmsgade ca.16.30. Slotsholmsgade-biblioteket ca.12.47. Biblioteket-Frederiksholms Kanal15,8-25,6. Frederiksholms Kanal-VesterVoldgade ca. 35.00- 42.00. Vester Vold-gade-Kalvebod Brygge ca.50.00-60.00. |
| 1 | 0 - 97 | Kommunevej | | | |
| 1011128300000 | Christiansborg Slotsplads | Vindbrogade/Højbro | 246 | 6098 | |
| 0 | 0 - 246 | Kommunevej | | | Areal foruden vejareal=6098 m2. |

KØBENHAVNS KOMMUNES VEJFORTEGNELSE



| Vej nr. | Vejnavn Bane Stationering | Station 0 Status | Længde | Areal | Vejbeskrivelse/Bemærkning |
|---------------|------------------------------|---------------------------------|--------|--------|--|
| 1011128310000 | Christiansborg Slotsplads | Holmens Bro | 88 | | |
| 0 | 0 - 88 | Kommunevej | | | |
| 1011120000000 | Christiansborggade | Vester Voldgade | 76 | 812,44 | |
| 0 | 0 - 75 | Pr.fællesvej §2 stk1 | | | Fra: 10 Til: 76 : Privat fællesvej Maj 2007. |
| 1011136000000 | Christianshavns Kanal | ca. 10m. nord for Strandgade | 164 | 929,88 | |
| 0 | 0 - 25 | Kommunevej | | | Fra: 0 Til: 160 : Vejbredde fra 5.40-8.60m. |
| 0 | 25 - 95 | Kommunevej | | | |
| 0 | 95 - 164 | Kommunevej | | | |
| 1011140400000 | Christianshavns Torv | Overgaden Oven Vandet | 10 | 1593 | |
| 0 | 0 - 10 | Kommunevej | | | Areal af plads foruden vejareal=1593 m2. |
| 1011144000000 | Christianshavns Voldgade | Langebrogade | 859 | 7426,5 | |
| 0 | 0 - 88 | Kommunevej | | | Længde = fortov. Vejbredde:Overgaden oven Vandet-Skyde-skolen 7.5-10.7. Skydeskolen-Amagergade8.0-11.00. Amagergade-Torvegade ca. 8.0.Torvegade-Bådsmandsstræde ca.6.50-ca.8.80m. Strækningen Torvegade-Skt AnnæGade(117m. cykelsti/fortov)er stiforbin-delse , men |
| 0 | 88 - 859 | Kommunevej | | | |
| 1011148000000 | Christiansholm | Trangravsvej | 85 | 554,2 | |
| 0 | 0 - 85 | Nedlagt | | | |

KØBENHAVNS KOMMUNES VEJFORTEGNELSE



| Vej nr. | Vejnavn Bane Stationering | Station 0 Status | Længde | Areal | Vejbeskrivelse/Bemærkning |
|----------------------|--------------------------------|---|--------|---------|---|
| 1011152000000 | Christiansmindevej | Østerbrogade | 251 | 2909,09 | |
| 0 | 0 - 132 | Kommunevej | | | 1/1 2017: Overtaget som offentlig vej som følge af etablering af gul parkeringszone. |
| 0 | 132 - 251 | Kommunevej | | | 1/1 2017: Overtaget som offentlig vej som følge af etablering af gul parkeringszone. |
| 1011160300000 | Christmas Møllers Plads | Pladsen er vejkrydset Torvegade/Amager brogade | 128 | 8849 | |
| 0 | 0 - 128 | Kommunevej | | | Fra: 0 Til: 128 : Samlet areal for pladsen er 8849 |
| 1011160310000 | Christmas Møllers Plads | Forlængelse af Vermlandsgade | 34 | | |
| 0 | 0 - 34 | Kommunevej | | | |
| 1011160320000 | Christmas Møllers Plads | Forlængelse af Ved Stadsgraven | 56 | | |
| 0 | 0 - 56 | Kommunevej | | | |
| 1011162000000 | Churchillparken | Esplanaden | 169 | 5108,87 | |
| 0 | 0 - 169 | Kommunevej | | | Fra: 12 Til: 169 : I samlet areal indgår arealet ved Sankt Albans Kirke. Vejlængden er fra Esplanaden-Gefions-springvandet og mod øst og vest. |
| 0027884000000 | Cirkelbroen | | 45 | | |
| 0 | 0 - 45 | Offentlig sti | | | Del af grøn cykelrute |
| 1011166000000 | Clara Pontoppidans Vej | Ib Schönbergs Allé | 325 | 5389 | |
| 0 | 0 - 325 | Privat fællesvej | | | |
| 1011166010000 | Clara Pontoppidans Vej | Sidevej til Clara Pontoppidans Vej | 66 | 198 | |
| 0 | 0 - 66 | Privat fællesvej | | | |
| 1011166030000 | Clara Pontoppidans Vej | Sidevej til Clara Pontoppidans Vej | 75 | 225 | |
| 0 | 0 - 75 | Privat fællesvej | | | |

KØBENHAVNS KOMMUNES VEJFORTEGNELSE



| Vej nr. | Vejnavn | | Station 0 | Længde | Areal | Vejbeskrivelse/Bemærkning |
|---------------|-------------------------|--------------|------------------------------------|--------|---------|--|
| | Bane | Stationering | Status | | | |
| 1011166050000 | Clara Pontoppidans Vej | | Sidevej til Clara Pontoppidans Vej | 85 | 255 | |
| | 0 | 0 - 85 | Privat fællesvej | | | |
| 1011168000000 | Classensgade | | Østerbrogade | 799 | 13822,7 | |
| | 0 | 0 - 799 | Kommunevej | | | Fra: 743 Til: 791 : Offentlig per 1-10-1968. Bydele: Lige husnr. = Indre by, ulige husnr. = Østerbro |
| 1011168010000 | Classensgade | | Sidevej til husnr 17 - 19C | 37 | 91,02 | |
| | 0 | 0 - 37 | Privat fællesvej | | | |
| 1011168030000 | Classensgade | | Classensgade(husnr. 25A -27B) | 46 | 605,82 | |
| | 0 | 0 - 46 | Kommunevej | | | Fra: 9 Til: 46 : Off.vej 25-01-07 |
| 1011172000000 | Clausholmvej | | Vanløse Allé | 483 | 4467,75 | |
| | 0 | 0 - 483 | Privat fællesvej | | | |
| 1011176000000 | Clematisvej | | Sundbyvestervej | 308 | 2799,72 | |
| | 0 | 0 - 308 | Privat fællesvej | | | |
| 1011180000000 | Colbjørnsensgade | | Vesterbrogade | 406 | 4957,26 | |
| | 0 | 0 - 180 | Kommunevej | | | |
| | 0 | 180 - 269 | Kommunevej | | | |
| | 0 | 269 - 295 | Kommunevej | | | |
| | 0 | 295 - 406 | Kommunevej | | | |
| 1011184000000 | Collinsgade | | Øster Farimagsgade | 98 | 1213,24 | |
| | 0 | 0 - 98 | Kommunevej | | | |
| 1011185000000 | Constantin Hansens Gade | | Ny Carlsberg Vej | 306 | 3518 | |
| | 0 | 0 - 306 | Privat fællesvej | | | |

KØBENHAVNS KOMMUNES VEJFORTEGNELSE



| Vej nr. | Vejnavn Bane Stationering | Station 0 Status | Længde | Areal | Vejbeskrivelse/Bemærkning |
|---------------|--|------------------------------|--------|---------|--|
| 1011188000000 | Cort Adelters Gade | Holbergsgade | 128 | 1949,44 | |
| 0 | 0 - 128 | Kommunevej | | | |
| 1011190000000 | Cox Orangevej | Ingrid Marievej | 391 | 2894 | |
| 0 | 0 - 391 | Udlagt privat fællesvej | | | |
| 1011192000000 | Cumberlandsgade | Holmbladsgade | 97 | 1544,24 | |
| 0 | 0 - 97 | Privat fællesvej | | | |
| 0009986000000 | Cykelslangen | Havneholmen | 281 | 1242 | |
| 0 | 0 - 281 | Offentlig sti | | | Anlagt og taget i brug juni 2014 |
| 0009907000000 | Cykle/gangbro ved Hf. Frederiksholm | Hf. Frederiksholm | 45 | 172 | |
| 0 | 0 - 45 | Offentlig sti | | | |
| 0009908000000 | Cykle/gangbro ved Thomas Koppels Allé | Thomas Koppels Allé | 48 | 224 | |
| 0 | 0 - 48 | Offentlig sti | | | |
| 1018837000000 | Cylindervej | Topstykket | 126 | 3236 | |
| 0 | 0 - 126 | Privat fællesvej | | | |
| 1011196000000 | Cypersvej | Grækenlandsvej | 243 | 4179,6 | |
| 0 | 0 - 243 | Privat fællesvej | | | |
| 1011200000000 | Cæciliavej | Gadekærvej/Spiræ avej | 413 | 6690,6 | |
| 0 | 0 - 298 | Kommunevej | | | Fra: 0 Til: 289 : Af arealet er 1030kvm forhavearealer. |
| 0 | 298 - 413 | Kommunevej | | | 1/1 2017: Overtaget som offentlig vej som følge af etablering af gul parkeringszone. 1/1 2017: Overtaget som offentlig vej som følge af etablering af gul parkeringszone. |
| 1011204020000 | Dag Hammarskjölds Allé | | 54 | | |
| 0 | 0 - 49 | Privat fællesvej | | | |

KØBENHAVNS KOMMUNES VEJFORTEGNELSE



| Vej nr. | Vejnavn | | Station 0 | Længde | Areal | Vejbeskrivelse/Bemærkning |
|---------------|------------------------|------------------------|----------------------|---------|-------|--|
| | Bane | Stationering | Status | | | |
| 1011204000000 | Dag Hammerskjölds Allé | Stockholmsgade | 482 | | | Fra: 0 Til: 470 : Vejbredden er ca. 52.00 m. |
| | 0 | 0 - 482 | Kommunevej | | | |
| 1011204010000 | Dag Hammerskjölds Allé | Dag Hammerskjölds Allé | 45 | 80,1 | | |
| | 0 | 0 - 25 | Privat fællesvej | | | |
| | 0 | 25 - 45 | Privat fællesvej | | | |
| 1011208000000 | Dagmarsgade | Thorsgade | 354 | 4697,58 | | |
| | 0 | 0 - 354 | Kommunevej | | | Vejbredde:Thorsgade-ca. 19m. nordvestfor Gormsgade 12.55-15.69m. Herfra-Baldersgade 15.69m.(enkelte steder ervejbredden dog noget mindre af hensyntil eksisterende bygninger). |
| 1011212000000 | Dagøgade | Amagerbrogade | 115 | 908,5 | | |
| | 0 | 0 - 30 | Kommunevej | | | Fra: 10 Til: 30 : Off. vej 13-09-06 |
| | 0 | 30 - 56 | Kommunevej | | | Fra: 30 Til: 56 : Var. kørebredde. Off. vej 13-09-06 |
| | 0 | 56 - 115 | Kommunevej | | | Fra: 56 Til: 108 : Passage. Off. vej 13-09-06 |
| 1011216000000 | Dahlerupgade | Vester Farimagsgade | 112 | 1734,88 | | |
| | 0 | 0 - 112 | Kommunevej | | | |
| 1011220000000 | Dalbyvej | Slotsherrensvej | 166 | 1862,52 | | |
| | 0 | 0 - 166 | Privat fællesvej | | | |
| 1011224000000 | Dalføret | Østerdalsgade | 182 | | | |
| | 0 | 0 - 26 | Pr.fællesvej §2 stk1 | | | |
| | 0 | 26 - 144 | Pr.fællesvej §2 stk1 | | | |
| | 0 | 144 - 182 | Pr.fællesvej §2 stk1 | | | |
| 1011224010000 | Dalføret | Dalføret station 25 | 109 | | | |
| | 0 | 0 - 109 | Pr.fællesvej §2 stk1 | | | |

KØBENHAVNS KOMMUNES VEJFORTEGNELSE



| Vej nr. | Vejnavn Bane Stationering | Station 0 Status | Længde | Areal | Vejbeskrivelse/Bemærkning |
|----------------------|------------------------------|-----------------------------|--------|---------|--|
| 1011228000000 | Dalmosevej | Frederiksborgvej | 389 | 3609,92 | |
| | 0 0 - 111 | Privat fællesvej | | | |
| | 0 111 - 201 | Privat fællesvej | | | |
| | 0 201 - 389 | Privat fællesvej | | | |
| 1011232000000 | Dalslandsgade | Uplandsgade | 266 | 4944,94 | |
| | 0 0 - 266 | Kommunevej | | | |
| 1011236000000 | Dalvangen | Mellemvangen | 354 | 2538,18 | |
| | 0 0 - 67 | Privat fællesvej | | | |
| | 0 67 - 354 | Privat fællesvej | | | |
| 1011240000000 | Damagervej | Stubmøllevej | 230 | 2129,8 | |
| | 0 0 - 230 | Privat fællesvej | | | |
| 1011244000000 | Damhusdæmningen | Ved Damhussøen | 318 | | |
| | 0 0 - 318 | Offentlig sti | | | |
| 1011244010000 | Damhusdæmningen | Ved Damhussøen | 908 | 4136 | |
| | 0 0 - 908 | Offentlig sti | | | |
| 0009934000000 | Damhusengen | Damhusdæmninge n | 1.296 | 4253 | |
| | 0 0 - 1296 | Offentlig sti | | | |
| 1011246000000 | Dampfærgevej | Syd for Parkusvej | 734 | 13175,3 | |
| | 0 0 - 734 | Kommunevej | | | Off. vej 12-06-08 Fra: 0 Til: 152 : I arelalet er medregnet en pladsudvidelse (vendeplads) ved husnr. 2-4. |
| 1011248000000 | Damsbo Vænge | Skyttegårdsvej | 113 | 1958,29 | |
| | 0 0 - 113 | Privat fællesvej | | | Fra: 9 Til: 113 : I arealet er medregnet 4,915m brede beplantede arealer i hver side |
| 1011252000000 | Damstien | Ålekistevej | 396 | 4932,72 | |
| | 0 0 - 396 | Privat fællesvej | | | |

KØBENHAVNS KOMMUNES VEJFORTEGNELSE



| Vej nr. | Vejnavn | | Station 0 | Længde | Areal | Vejbeskrivelse/Bemærkning |
|----------------------|-----------------------|--------------|---|--------|---------|---------------------------|
| | Bane | Stationering | Status | | | |
| 1011256000000 | Danhaven | | Folehaven | 522 | 5308,74 | |
| | 0 | 0 - 198 | Privat fællesvej | | | |
| | 0 | 198 - 522 | Privat fællesvej | | | |
| 1011256010000 | Danhaven | | Indkørselsvej til husnr. 11A - 11B | 29 | 83 | |
| | 0 | 0 - 29 | Privat fællesvej | | | |
| 1011256020000 | Danhaven | | Indkørselsvej til husnr. 22A - 22B | 29 | 85 | |
| | 0 | 0 - 29 | Privat fællesvej | | | |
| 1011256030000 | Danhaven | | Indkørselsvej til husnr. 15A - 15B | 31 | 90 | |
| | 0 | 0 - 31 | Privat fællesvej | | | |
| 1011256050000 | Danhaven | | Indkørselsvej til husnr. 21A - 21B | 26 | 61 | |
| | 0 | 0 - 26 | Privat fællesvej | | | |
| 1011256070000 | Danhaven | | Indkørselsvej til husnr. 37A - 37B | 27 | 73 | |
| | 0 | 0 - 27 | Privat fællesvej | | | |
| 1011260000000 | Dannebrogsgade | | Vesterbrogade | 629 | 6667,4 | |
| | 0 | 0 - 247 | Kommunevej | | | |
| | 0 | 247 - 299 | Kommunevej | | | |
| | 0 | 299 - 387 | Kommunevej | | | |
| | 0 | 387 - 522 | Kommunevej | | | |
| | 0 | 522 - 571 | Kommunevej | | | |
| | 0 | 571 - 629 | Kommunevej | | | |

KØBENHAVNS KOMMUNES VEJFORTEGNELSE



| Vej nr. | Vejnavn Bane Stationering | Station 0 Status | Længde | Areal | Vejbeskrivelse/Bemærkning |
|----------------------|---------------------------------|---|--------|---------|---|
| 1011262000000 | Danneskiold-Samsøes Allé | Værftbroen | 775 | 14027,5 | |
| 0 | 0 - 181 | Kommunevej | | | Fra: 0 Til: 181 : Offentlig vej 15-01-2010 |
| 0 | 181 - 217 | Privat fællesvej | | | |
| 0 | 217 - 760 | Kommunevej | | | Fra: 217 Til: 760 : offentlig vej 15-01-2010 |
| 0 | 760 - 775 | Privat fællesvej | | | |
| 1011264000000 | Dannevirkegade | Ny Carlsberg Vej | 286 | 5176,6 | |
| 0 | 0 - 286 | Kommunevej | | | |
| 1011268000000 | Danshøjvej | Vigerslev Allé | 769 | 8567 | |
| 0 | 0 - 769 | Privat fællesvej | | | |
| 1011268020000 | Danshøjvej | Indkørselsvej til husnr. 44A - 44B | 27 | 74 | |
| 0 | 0 - 27 | Privat fællesvej | | | |
| 1011272000000 | Danstrupvej | Klosterrisvej | 315 | 2979,9 | |
| 0 | 0 - 315 | Privat fællesvej | | | |
| 1011276300000 | Dantes Plads | Vester Voldgade | 200 | 3268 | |
| 0 | 0 - 200 | Kommunevej | | | Fra: 12 Til: 83 : Vejbredde fra ca.27.0-65.0m. Vejlængden ref. til vejmidte opmålt rundt om pladsen.Areal =3268 m2. |
| 1011278000000 | David Balfours Gade | Hammershøj Kaj | 79 | 969,24 | |
| 0 | 0 - 79 | Privat fællesvej | | | |
| 1011551000000 | Dea Trier Mørchs Vej | Ørestads Boulevard | 172 | 3680 | |
| 0 | 0 - 172 | Privat fællesvej | | | |

KØBENHAVNS KOMMUNES VEJFORTEGNELSE



| Vej nr. | Vejnavn | | Station 0 Status | Længde | Areal | Vejbeskrivelse/Bemærkning |
|----------------------|---------------------------|--------------|---------------------------|--------|--------------|--|
| | Bane | Stationering | | | | |
| 101128000000 | Degnemose Allé | | Frederikssundsvej | 814 | 10305,2 4 | |
| | 0 | 0 - 79 | Kommunevej | | | Fra: 10 Til: 79 : Vejbredde 12,55-18,83m. |
| | 0 | 79 - 140 | Privat fællesvej | | | |
| | 0 | 140 - 814 | Privat fællesvej | | | |
| 101128400000 | Degnestavnen | | Birkedommervej | 242 | 2250,6 | |
| | 0 | 0 - 11 | Privat fællesvej | | | |
| | 0 | 11 - 232 | Privat fællesvej | | | |
| | 0 | 232 - 242 | Privat fællesvej | | | |
| 101128600000 | Degneæblevej | | Retortvej | 167 | 1139 | |
| | 0 | 0 - 167 | Privat fællesvej | | | |
| 101128800000 | Delfingade | | Store Kongensgade | 268 | 3213,32 | |
| | 0 | 0 - 268 | Kommunevej | | | |
| 101129200000 | Delosvej | | Kastrupvej | 307 | 3106,84 | |
| | 0 | 0 - 307 | Privat fællesvej | | | |
| 101129600000 | Derbyvej | | Hendonvej | 208 | 2570,88 | |
| | 0 | 0 - 208 | Privat fællesvej | | | Fra: 14 Til: 203 : I arealet er medregnet 680kvm. pladsareal |
| 1010628010000 | Det Grønne P-Hus | | Blågårdsgade 57 | 10 | 2172 | |
| | 0 | 0 - 10 | Kommunevej | | | |
| 1018822000000 | Dexter Gordons Vej | | Sluseholmen | 209 | 3757,82 | |
| | 0 | 0 - 209 | Privat fællesvej | | | |
| 1018822020000 | Dexter Gordons Vej | | Dexter Gordons Vej | 33 | 165 | |
| | 0 | 0 - 33 | Privat fællesvej | | | Fra: 10 Til: 30 : Vejbredde: 14m = 6 - 3m. |

KØBENHAVNS KOMMUNES VEJFORTEGNELSE



| Vej nr. | Vejnavn | | Station 0 Status | Længde | Areal | Vejbeskrivelse/Bemærkning |
|----------------------|---|--------------|--|--------|--------------|--|
| | Bane | Stationering | | | | |
| 1018841000000 | Dieselvej | | Topstykket | 126 | 1903 | |
| 0 | 0 - 126 | | Privat fællesvej | | | |
| 1011300000000 | Digevej | | Sundbygårdsvej | 856 | 10254,8 4 | |
| 0 | 0 - 580 | | Privat fællesvej | | | |
| 0 | 580 - 616 | | Kommunevej | | | |
| 0 | 616 - 856 | | Privat fællesvej | | | |
| 1011300020000 | Digevej | | Indkørselsvej ved husnr 16-24 | 27 | 525,8 | |
| 0 | 0 - 27 | | Privat fællesvej | | | |
| 1011300040000 | Digevej | | Indkørselsvej ved husnr 26-36 | 32 | 541,2 | |
| 0 | 0 - 32 | | Privat fællesvej | | | |
| 1011300060000 | Digevej | | Indkørselsvej ved husnr 38-50 | 39 | 651,7 | |
| 0 | 0 - 39 | | Privat fællesvej | | | |
| 1011300080000 | Digevej | | Indkørselsvej ved husnr 52-64 | 43 | 746 | |
| 0 | 0 - 43 | | Privat fællesvej | | | |
| 1011300100000 | Digevej | | Indkørselsvej ved husnr 66-80 | 46 | 807 | |
| 0 | 0 - 46 | | Privat fællesvej | | | |
| 1011300400000 | Digevej - plads ved Sundby Metro st. | | Sundby Metro station | 10 | 3409 | |
| 0 | 0 - 10 | | Kommunevej | | | Plads uden vejlængde. Areal= 3409 m2. |

KØBENHAVNS KOMMUNES VEJFORTEGNELSE



| Vej nr. | Vejnavn Bane Stationering | Station 0 Status | Længde | Areal | Vejbeskrivelse/Bemærkning |
|----------------------|------------------------------|-----------------------------------|--------|---------|---------------------------------------|
| 1011304000000 | Dirchsvej | Greisvej | 481 | 4478,11 | |
| | 0 - 98 | Privat fællesvej | | | |
| | 98 - 133 | Privat fællesvej | | | |
| | 133 - 178 | Privat fællesvej | | | |
| | 178 - 481 | Privat fællesvej | | | |
| 1011307000000 | Dokøvej | Ekvipagemestervej | 125 | 1500 | |
| | 0 - 125 | Nedlagt | | | |
| 1011308000000 | Donaugade | 19m sv.for Ungarnsgade | 138 | 1036,32 | |
| | 0 - 84 | Privat fællesvej | | | |
| | 84 - 136 | Pr.fællesvej §2 stk1 | | | |
| 1011310000000 | Doris Lessings Vej | C. F. Møllers Allé | 237 | 877 | |
| | 0 - 104 | Udlagt privat fællesvej | | | Vejprojekt godkendt 23. december 2017 |
| | 104 - 237 | Privat fællesvej | | | |
| 1011310010000 | Doris Lessings Vej | Ved husnr 11A | 63 | 694 | |
| | 0 - 63 | Privat fællesvej | | | |
| 101131001A000 | Doris Lessings Vej | Ved husnr 13H-15K | 96 | 415 | |
| | 0 - 96 | Privat Fælles sti | | | |
| 101131001B000 | Doris Lessings Vej | Ved husnr 21A-23H | 77 | 312 | |
| | 0 - 77 | Privat Fælles sti | | | |
| 101131001C000 | Doris Lessings Vej | Ved husnr 17A-19K | 49 | 185 | |
| | 0 - 49 | Privat Fælles sti | | | |
| 1011310030000 | Doris Lessings Vej | Ved husnr 25A | 55 | 188 | |
| | 0 - 55 | Privat Fælles sti | | | |

KØBENHAVNS KOMMUNES VEJFORTEGNELSE



| Vej nr. | Vejnavn | | Station 0 | Længde | Areal | Vejbeskrivelse/Bemærkning |
|----------------------|---------------------------|--------------|----------------------------|--------|-------|---------------------------|
| | Bane | Stationering | Status | | | |
| 101131003A000 | Doris Lessings Vej | | Langs med husnr 23A | 14 | 52 | |
| 0 | 0 - 14 | | Privat Fælles sti | | | |
| 101131003B000 | Doris Lessings Vej | | Ved husnr 37E | 60 | 328 | |
| 0 | 0 - 60 | | Privat Fælles sti | | | |
| 101131003C000 | Doris Lessings Vej | | Ved husnr 43A-45F | 46 | 149 | |
| 0 | 0 - 46 | | Privat Fælles sti | | | |
| 1011310050000 | Doris Lessings Vej | | Ved husnr 41A | 83 | 1165 | |
| 0 | 0 - 45 | | Privat fællesvej | | | |
| 0 | 45 - 83 | | Privat Fælles sti | | | |
| 101131005A000 | Doris Lessings Vej | | Ved husnr 41H | 37 | 153 | |
| 0 | 0 - 37 | | Privat Fælles sti | | | |
| 1011310070000 | Doris Lessings Vej | | Ved husnr 51A | 72 | 283 | |
| 0 | 0 - 72 | | Privat Fælles sti | | | |
| 101131007A000 | Doris Lessings Vej | | Ved husnr 55D | 20 | 98 | |
| 0 | 0 - 20 | | Privat Fælles sti | | | |
| 1011310090000 | Doris Lessings Vej | | Ved husnr 55A | 77 | 205 | |
| 0 | 0 - 23 | | Privat Fælles sti | | | |
| 0 | 23 - 77 | | Privat Fælles sti | | | |
| 1011312000000 | Dortheavej | | Frederiksborgvej | 1.007 | 11721 | |
| 0 | 0 - 500 | | Privat fællesvej | | | |
| 0 | 500 - 731 | | Privat fællesvej | | | |
| 0 | 731 - 967 | | Privat fællesvej | | | |
| 0 | 967 - 1007 | | Kommunevej | | | |
| 1011314000000 | Dover Passage | | Helsinkigade | 60 | | |
| 0 | 0 - 60 | | Privat fællesvej | | | |

KØBENHAVNS KOMMUNES VEJFORTEGNELSE



| Vej nr. | Vejnavn Bane Stationering | Station 0 Status | Længde | Areal | Vejbeskrivelse/Bemærkning |
|---------------|------------------------------|--------------------------|--------|---------|--|
| 1011316000000 | Dovregade | Sundholmsvej | 80 | 1129,6 | Fra: 10 Til: 70 : Off. vej 13-09-06. |
| 0 | 0 - 80 | Kommunevej | | | |
| 1011320000000 | Dragsholmvej | Holsteinsborgvej | 85 | 749,7 | |
| 0 | 0 - 85 | Privat fællesvej | | | |
| 1011324000000 | Drechselsgade | Islands Brygge | 208 | 3785,6 | |
| 0 | 0 - 208 | Privat fællesvej | | | |
| 1011328000000 | Drejervej | Lygten | 275 | 3330,25 | |
| 0 | 0 - 275 | Privat fællesvej | | | |
| 1011332000000 | Drejøgade | Jagtvej | 543 | 9078,96 | 1/1 2017: Overtaget som offentlig vej som følge af etablering af gul parkeringszone. |
| 0 | 0 - 543 | Kommunevej | | | |
| 1011324020000 | Dreschelsgade | | 80 | 198 | |
| 0 | 0 - 80 | Privat Fælles sti | | | |
| 1011340000000 | Drogdengsgade | Lyongsade | 182 | 1881,88 | Fra: 92 Til: 172 : Off. vej 13-09-06 / Fra: 9 Til: 79 : Off. vej 13-09-06 |
| 0 | 0 - 182 | Kommunevej | | | |
| 1011344000000 | Dronning Dagmars Allé | Valby Langgade | 229 | 2660,98 | |
| 0 | 0 - 229 | Privat fællesvej | | | |
| 1011348000000 | Dronning Elisabeths Allé | Amagerbrogade | 228 | 2736 | |
| 0 | 0 - 112 | Privat fællesvej | | | |
| 0 | 112 - 228 | Privat fællesvej | | | |
| 1011348020000 | Dronning Elisabeths Allé | Dronning Elisabeths Allé | 53 | | |
| 0 | 0 - 53 | Privat Fælles sti | | | |
| 1011358000000 | Dronning Louises Bro | Nørre / Øster Søgade | 128 | 3234,56 | |
| 0 | 0 - 128 | Kommunevej | | | |

KØBENHAVNS KOMMUNES VEJFORTEGNELSE



| Vej nr. | Vejnavn | | Station 0 Status | Længde | Areal | Vejbeskrivelse/Bemærkning |
|----------------------|-----------------------------|---|---------------------|--------|---------|--|
| | Bane | Stationering | | | | |
| 1011356000000 | Dronningens Tværgade | Bredgade | | 462 | 6481,86 | |
| | 0 | 0 - 265 | Kommunevej | | | |
| | 0 | 265 - 462 | Kommunevej | | | |
| 1011356010000 | Dronningens Tværgade | Dronningens Tværgade Husnr. 23 | | 109 | 3097,3 | |
| | 0 | 0 - 109 | Kommunevej | | | |
| 1011356020000 | Dronningens Tværgade | Dronningens Tværgade Husnr. 32 | | 108 | 3107,7 | |
| | 0 | 0 - 49 | Kommunevej | | | |
| | 0 | 49 - 50 | Kommunevej | | | |
| | 0 | 50 - 108 | Kommunevej | | | |
| 1011352000000 | Dronningensgade | Christianshavns Voldgade | | 594 | 7009,2 | |
| | 0 | 0 - 183 | Kommunevej | | | Vejbredde:Chr.havns Voldgade- Sofiegade11.00-16.00m. Sofiegade- Chr.havns Torv11.00m. Torvegade-Skt. Annæ Gade 18.40-19.00m. Skt. Annæ Gade-Bådsmandsstræde13.50m. |
| | 0 | 183 - 263 | Kommunevej | | | |
| | 0 | 263 - 308 | Kommunevej | | | |
| | 0 | 308 - 447 | Kommunevej | | | |
| | 0 | 447 - 594 | Kommunevej | | | |
| 1011360000000 | Dronninglundvej | Katrinédalsvej | | 191 | 1749,56 | |
| | 0 | 0 - 191 | Privat fællesvej | | | |
| 1011364000000 | Druehaven | Blommehaven | | 470 | 1095 | |
| | 0 | 283 - 462 | Privat fællesvej | | | |
| | 0 | 462 - 470 | Privat Fælles sti | | | |

KØBENHAVNS KOMMUNES VEJFORTEGNELSE



| Vej nr. | Vejnavn | | Station 0 Status | Længde | Areal | Vejbeskrivelse/Bemærkning |
|----------------------|----------------------|--------------|--|--------|---------------|---|
| | Bane | Stationering | | | | |
| 1011368000000 | Dublinvej | | Irlandsvej | 457 | 4766,51 | |
| | 0 | 0 - 401 | Privat fællesvej | | | Fra: 401 Til: 457 : I samlet areal er medregnet en vendeplads = 265kvm. |
| | 0 | 401 - 457 | Privat fællesvej | | | |
| 1011372000000 | Dunhammervej | | Frederiksborgvej | 167 | 1531,39 | |
| | 0 | 0 - 167 | Privat fællesvej | | | Fra: 14 Til: 168 : I arealet er medregnet et 385kvm. græsareal. |
| 1011374000000 | Dunkerquegade | | Helsinkigade | 59 | | |
| | 0 | 0 - 59 | Privat fællesvej | | | |
| 1011375000000 | Dybbølsbro | | Ingerslevsgade | 269 | 3475,32 54 | |
| | 0 | 0 - 256 | Kommunevej | | | Broen består af 2 adskilte broer. Den ene bro er cykel/gangbro med en bredde på ca. 5.70m. Den anden bro har cykelsti i den ene side og et kørespor i hver retning, bredden er ca. 10,5m. |
| 1011376000000 | Dybbølsgade | | Ingerslevsgade | 655 | 11615,76 | |
| | 0 | 0 - 640 | Kommunevej | | | Fra: 14 Til: 375 : Lukket ved Ingerslevsgade, kun gen.kør for cyklister. |
| | 0 | 640 - 655 | Offentlig sti | | | |
| 1011380000000 | Dybekær | | Kagsvang | 261 | 2500,38 | |
| | 0 | 0 - 261 | Privat fællesvej | | | |
| 1011380010000 | Dybekær | | Sti mellem husnr 11-13 | 42 | 112 | |
| | 0 | 0 - 42 | Privat Fælles sti | | | Sti mellem husnr 11-13 |
| 1011380020000 | Dybekær | | Sti mellem Dybekær og Islevholm | 88 | 232 | |
| | 0 | 0 - 88 | Privat Fælles sti | | | Sti mellem Dybekær og Islevholm |

KØBENHAVNS KOMMUNES VEJFORTEGNELSE



| Vej nr. | Vejnavn | | Station 0 | Længde | Areal | Vejbeskrivelse/Bemærkning |
|----------------------|-----------------------|--------------|----------------------------------|--------|---------|--|
| | Bane | Stationering | Status | | | |
| 1011384000000 | Dybendalsvej | | Grøndals Parkvej | 787 | 6980,69 | |
| | 0 | 0 - 456 | Privat fællesvej | | | |
| | 0 | 456 - 787 | Privat fællesvej | | | |
| 1011388000000 | Dybensgade | | Asylgade | 145 | 972,95 | |
| | 0 | 0 - 40 | Kommunevej | | | |
| | 0 | 40 - 55 | Kommunevej | | | |
| | 0 | 55 - 93 | Kommunevej | | | |
| | 0 | 93 - 145 | Kommunevej | | | |
| 1011392000000 | Dyblandsvangen | | Hareskovvej | 287 | 2006,13 | |
| | 0 | 0 - 22 | Privat fællesvej | | | |
| | 0 | 22 - 188 | Privat fællesvej | | | |
| | 0 | 188 - 287 | Privat fællesvej | | | |
| 1011396000000 | Dyrkøb | | Fiolstræde | 112 | 2383,95 | |
| | | | | | | Fra: 8 Til: 100 : Vejbredde fra 20.0-29.0m. |
| | 0 | 0 - 112 | Kommunevej | | | |
| 1011398000000 | Dysseager | | Hasselvej | 72 | 630 | |
| | 0 | 0 - 72 | Privat fællesvej | | | |
| 1011398010000 | Dysseager | | 63m syd for Hasselvej | 37 | 472,12 | |
| | | | | | | Fra: 0 Til: 37 : I arealet er medregnet areal til vendeplads |
| | 0 | 0 - 37 | Privat fællesvej | | | |
| 1011398020000 | Dysseager | | 63m syd for Hasselvej | 64 | 807,04 | |
| | | | | | | Fra: 0 Til: 64 : I arealet er medregnet areal til vendeplads |
| | 0 | 0 - 64 | Privat fællesvej | | | |

KØBENHAVNS KOMMUNES VEJFORTEGNELSE



| Vej nr. | Vejnavn | | Station 0 Status | Længde | Areal | Vejbeskrivelse/Bemærkning |
|---------------------|------------------------|--------------|-------------------------------|--------|---------|---|
| | Bane | Stationering | | | | |
| 101140000000 | Dyssevænget | | Slotsherrensvej | 1.035 | 12761,5 | |
| | 0 | 0 - 411 | Privat fællesvej | | | |
| | 0 | 411 - 636 | Privat fællesvej | | | |
| | 0 | 636 - 771 | Privat fællesvej | | | |
| | 0 | 771 - 1035 | Privat fællesvej | | | |
| 101140002000 | Dyssevænget | | Sidevej til husnr 28A | 34 | 100,98 | |
| | 0 | 0 - 34 | Privat fællesvej | | | |
| 101140400000 | Dyvekes Allé | | Englandsvej | 228 | 2485,2 | |
| | 0 | 0 - 93 | Privat fællesvej | | | |
| | 0 | 93 - 228 | Privat fællesvej | | | |
| 101140800000 | Dæmningen | | Hanstedvej | 128 | 1261,48 | |
| | 0 | 0 - 128 | Privat fællesvej | | | Fra: 0 Til: 122 : Arealet er incl. vendeplads |
| 101140801000 | Dæmningen | | Sti ved husnr. 19 | 85 | | |
| | 0 | 0 - 85 | Privat Fælles sti | | | |
| 101141200000 | Dønnerupvej | | Bellahøjvej | 148 | 1675,36 | |
| | 0 | 0 - 148 | Privat fællesvej | | | |
| 101141400000 | Ebbe Rodes Allé | | Clare Pontoppidans Vej | 100 | 1579,82 | |
| | 0 | 0 - 100 | Privat fællesvej | | | |
| 101141600000 | Ebertsgade | | Amagerbrogade | 87 | 824,76 | |
| | 0 | 0 - 87 | Kommunevej | | | Fra: 10 Til: 78 : Off. vej 13-09-06 |

KØBENHAVNS KOMMUNES VEJFORTEGNELSE



| Vej nr. | Vejnavn Bane Stationering | Station 0 Status | Længde | Areal | Vejbeskrivelse/Bemærkning |
|----------------------|------------------------------|--|--------|---------|--|
| 101142000000 | Eckersbergsgade | Øster Farimagsgade | 169 | 1098,5 | |
| 0 | 0 - 59 | Kommunevej | | | |
| 0 | 59 - 108 | Privat fællesvej | | | |
| 0 | 108 - 169 | Kommunevej | | | |
| 101142600000 | Edel Saantes Allé | Nørre Alle | 890 | | |
| 0 | 0 - 559 | Kommunevej | | | |
| 0 | 559 - 871 | Kommunevej | | | |
| 0 | 871 - 890 | Kommunevej | | | |
| 101142800000 | Edelsmindevej | Havdrupvej | 222 | 2597,4 | |
| 0 | 0 - 222 | Privat fællesvej | | | |
| 101143000000 | Edith Rodes Vej | Nord for Thit Jensens Vej | 323 | | |
| 0 | 0 - 30 | Kommunevej | | | |
| 0 | 30 - 195 | Kommunevej | | | |
| 0 | 195 - 323 | Kommunevej | | | |
| 101143200000 | Edvard Falcks Gade | Stoltenbergsgade | 94 | 1380,86 | |
| 0 | 0 - 94 | Kommunevej | | | |
| 101143600000 | Edvard Griegs Gade | Borgervænget | 219 | 4167,57 | |
| 0 | 0 - 219 | Kommunevej | | | |
| 101144200000 | Edvard Thomsens Vej | Arne Jacobsens Allé station 161 | 444 | 6633 | |
| 0 | 0 - 444 | Privat fællesvej | | | Areal = 6633 m ² er inkl. udlagte arealer ml. parkering samt sti nord om parkeringsareal. |
| 1011442010000 | Edvard Thomsens Vej | Sidevej mod vest | 64 | | |
| 0 | 0 - 64 | Privat fællesvej | | | |

KØBENHAVNS KOMMUNES VEJFORTEGNELSE



| Vej nr. | Vejnavn | | Station 0 | Længde | Areal | Vejbeskrivelse/Bemærkning |
|---------------|---------------------|--------------|---------------------|--------|---------|---|
| | Bane | Stationering | Status | | | |
| 1011442030000 | Edvard Thomsens Vej | | Edvard Thomsens Vej | 24 | 99 | |
| 0 | 0 - 24 | | Privat fællesvej | | | |
| 1011442050000 | Edvard Thomsens Vej | | Edvard Thomsens Vej | 23 | 101,18 | |
| 0 | 0 - 23 | | Privat fællesvej | | | |
| 1011442070000 | Edvard Thomsens Vej | | Sidevej mod øst | 105 | 1137,56 | |
| 0 | 0 - 105 | | Privat fællesvej | | | |
| 101144207A000 | Edvard Thomsens Vej | | Edvard Thomsens Vej | 371 | 983,88 | |
| 0 | 0 - 371 | | Privat Fælles sti | | | |
| 1011443000000 | Efterslægtvej | | Utterslevvej | 197 | 2188,67 | |
| 0 | 0 - 197 | | Privat fællesvej | | | Fra: 9 Til: 184 : I arealet er medregnet 788kvm. græsareal.Navneændring: Rentemestervej (ændret nov.2008) |
| 1011444000000 | Egebæksvej | | Emdrupvej | 252 | 2378,88 | |
| 0 | 0 - 252 | | Privat fællesvej | | | |
| 1011448000000 | Egegade | | Elmegade | 124 | 1339,2 | |
| 0 | 0 - 124 | | Kommunevej | | | |
| 1011452000000 | Egelykkevej | | Jyllingevej | 213 | 1918,3 | |
| 0 | 0 - 213 | | Privat fællesvej | | | |
| 1011456000000 | Egemarkevej | | Egholmvej | 164 | | |
| 0 | 0 - 164 | | Privat fællesvej | | | |
| 1011464000000 | Egholmvej | | Herlufsholmvej | 867 | 8227,83 | |
| 0 | 0 - 867 | | Privat fællesvej | | | |
| 1011468000000 | Egilsgade | | Islands Brygge | 518 | 9324 | |
| 0 | 0 - 518 | | Kommunevej | | | Fra: 9 Til: 509 : Off. vej 03-08-06. |

KØBENHAVNS KOMMUNES VEJFORTEGNELSE



| Vej nr. | Vejnavn | | Station 0 | Længde | Areal | Vejbeskrivelse/Bemærkning |
|----------------------|--------------------------|--------------|---------------------------|--------|---------|---|
| | Bane | Stationering | Status | | | |
| 1011472000000 | Ehlersvej | | Strandvejen | 460 | 8652,6 | |
| | 0 | 0 - 460 | Kommunevej | | | |
| 1011476000000 | Ejderstedgade | | Lyrskovgade | 362 | 4611,88 | |
| | 0 | 0 - 223 | Kommunevej | | | Fra: 10 Til: 214 : Off. vej 09-10-06. |
| | 0 | 223 - 362 | Kommunevej | | | |
| 1011477000000 | Ejler Billes Allé | | Ørestads Boulevard | 414 | 7959 | |
| | 0 | 0 - 414 | Kommunevej | | | Overtaget som offentlig vej 10. marts 2021 |
| 1011478000000 | Ekvipagemestervej | | Dokøvej | 330 | 5293,2 | |
| | 0 | 0 - 80 | Privat fællesvej | | | |
| | 0 | 80 - 98 | Privat fællesvej | | | |
| | 0 | 98 - 198 | Privat fællesvej | | | |
| | 0 | 198 - 216 | Privat fællesvej | | | |
| | 0 | 216 - 330 | Privat fællesvej | | | |
| 1011478020000 | Ekvipagemestervej | | Ekvipagemestervej | 301 | 6624 | |
| | 0 | 0 - 301 | Privat fællesvej | | | Fra: 95 Til: 225 : Pladsarealet = 50m x 74m |
| 1011480000000 | Elbagade | | Amagerbrogade | 480 | 22235 | |
| | 0 | 0 - 480 | Kommunevej | | | |
| 1011484000000 | Eliasgade | | Hessensgade | 224 | 2239,24 | |
| | 0 | 0 - 224 | Privat fællesvej | | | |
| 1011488000000 | Ellebakken | | Lundeborgvej | 36 | 309,96 | |
| | 0 | 0 - 36 | Privat fællesvej | | | |

KØBENHAVNS KOMMUNES VEJFORTEGNELSE



| Vej nr. | Vejnavn | | Station 0 Status | Længde | Areal | Vejbeskrivelse/Bemærkning |
|----------------------|--------------------------|--------------|--|--------|--------------|---|
| | Bane | Stationering | | | | |
| 1011492000000 | Ellebjergvej | | P. Knudsensgade | 1.307 | 44686,3 3 | |
| | 0 | 0 - 1307 | Kommunevej | | | |
| | 1 | 0 - 1307 | Kommunevej | | | NB:Stationeringen suppleret med 100 km. |
| 1011492020000 | Ellebjergvej | | Sti til Ellebjerg st | 223 | 1062 | |
| | 0 | 0 - 223 | Offentlig sti | | | |
| 1011504000000 | Elmegade | | Nørrebrogade | 264 | 2933,46 | |
| | 0 | 0 - 8 | Kommunevej | | | |
| | 0 | 8 - 242 | Kommunevej | | | |
| | 0 | 242 - 264 | Kommunevej | | | |
| 1011508000000 | Elmelundevej | | Frederikssundsvej | 308 | 2879,8 | |
| | 0 | 0 - 308 | Privat fællesvej | | | |
| 1011510300000 | Elna Munchs Plads | | Plads ved kryds mellem Ålekistevej og Jyllingevej | 77 | 1216 | |
| | 0 | 0 - 77 | Kommunevej | | | Areal af Plads med vej=1216 m2 |
| 1011512000000 | Elsdyrsgade | | Borgergade | 206 | 2729,5 | |
| | 0 | 0 - 206 | Kommunevej | | | |
| 1011514000000 | Else Alfelts Vej | | Hannemanns Allé | 1.094 | 4278 | |
| | 0 | 0 - 190 | Privat Fælles sti | | | |
| | 0 | 190 - 280 | Privat fællesvej | | | |
| | 0 | 579 - 1019 | Privat fællesvej | | | |
| | 0 | 1.019 - 1094 | Privat Fælles sti | | | |
| 1011514010000 | Else Alfelts Vej | | Ved husnr 108 | 89 | | |
| | 0 | 0 - 89 | Privat fællesvej | | | |

KØBENHAVNS KOMMUNES VEJFORTEGNELSE



| Vej nr. | Vejnavn Bane Stationering | Station 0 Status | Længde | Areal | Vejbeskrivelse/Bemærkning |
|---------------|------------------------------|--------------------------------------|--------|---------|--|
| 1011514020000 | Else Alfelts Vej | | 167 | 1166 | |
| 0 | 0 - 167 | Privat fællesvej | | | |
| 1011514030000 | Else Alfelts Vej | Indkørselsvej ved husnr 93 | 99 | 515,9 | |
| 0 | 0 - 99 | Privat fællesvej | | | |
| 1011516000000 | Eselillevej | Italiensvej | 101 | 970,61 | |
| 0 | 0 - 101 | Privat fællesvej | | | Fra: 8 Til: 101 : Arealet er incl. vendeplads |
| 1011517000000 | Elstarvej | Paradisæblevej | 237 | 3884 | |
| 0 | 0 - 237 | Udlagt privat fællesvej | | | |
| 1011519000000 | Emblasgade | Rovsingsgade | 164 | 2938,4 | |
| 0 | 0 - 164 | Kommunevej | | | 1/1 2017: Overtaget som offentlig vej som følge af etablering af gul parkeringszone. |
| 1011524000000 | Emdrup Engvej | Emdrupvej | 215 | 2010,25 | |
| 0 | 0 - 215 | Privat fællesvej | | | |
| 1011536000000 | Emdrup Kærvej | Emdrupvej | 201 | 1859,25 | |
| 0 | 0 - 201 | Privat fællesvej | | | |
| 1011540000000 | Emdrup Mosevej | Emdrupvej | 223 | 2069,44 | |
| 0 | 0 - 223 | Privat fællesvej | | | |
| 1011542400000 | Emdrup Torv | Emdrupvej | 111 | 2836,05 | |
| 0 | 0 - 111 | Kommunevej | | | |
| 101154240A000 | Emdrup Torv | Busstoppested ved Emdrup Torv | 64 | | |
| 0 | 0 - 64 | Kommunevej | | | Plads/busstoppested |
| 1011528000000 | Emdrupgårdsvej | Emdrupvej | 215 | 2500,45 | |
| 0 | 0 - 215 | Privat fællesvej | | | |

KØBENHAVNS KOMMUNES VEJFORTEGNELSE



| Vej nr. | Vejnavn | | Station 0 Status | Længde | Areal | Vejbeskrivelse/Bemærkning |
|----------------------|-------------------------|---|---------------------|--------|--------------|---|
| | Bane | Stationering | | | | |
| 1011544000000 | Emdrupvej | Lyngbyvej | | 1.851 | 35576,2 2 | |
| | 0 | 0 - 1851 | Kommunevej | | | VEJLÆNGDE: 1085m. heraf 90m. sidevej modsyd langs jernbanens østside. Udlæg afpriv.arealer til vejens udv. til 16.00m.VEJBREDDE: Fr.borgv.-jernbaneviadukten18.83-20.00m.##). Jernbaneviadukten-Lundehusvej 20.00m. Lundehusvej-Lyngby-vej 19.42m.# |
| 1011544050000 | Emdrupvej | Emdrupvej | | 308 | 4592,28 | |
| | 0 | 0 - 102 | Kommunevej | | | |
| | 0 | 102 - 166 | Privat fællesvej | | | |
| | 0 | 166 - 308 | Privat fællesvej | | | |
| 1011550000000 | Emil Holms Kanal | Njalsgade | | 858 | 6719 | |
| | 0 | 0 - 144 | Privat fællesvej | | | |
| | 0 | 144 - 364 | Privat fællesvej | | | |
| | 0 | 364 - 487 | Privat fællesvej | | | |
| | 0 | 487 - 506 | Privat fællesvej | | | |
| | 0 | 506 - 692 | Privat fællesvej | | | |
| | 0 | 692 - 858 | Privat fællesvej | | | |
| 1011550010000 | Emil Holms Kanal | Gangbro over kanalen ved Karen Blixens Vej | | 29 | 68 | |
| | 0 | 0 - 29 | Privat Fælles sti | | | |
| 1011550030000 | Emil Holms Kanal | Gangbro over kanalen | | 25 | 68 | |
| | 0 | 0 - 25 | Privat Fælles sti | | | |
| 1011550050000 | Emil Holms Kanal | Gangbro ved DR koncerthuset | | 37 | 91,4 | |
| | 0 | 0 - 37 | Privat Fælles sti | | | |

KØBENHAVNS KOMMUNES VEJFORTEGNELSE



| Vej nr. | Vejnavn | | Station 0 Status | Længde | Areal | Vejbeskrivelse/Bemærkning |
|---------------|---------------|--------------|-------------------------|--------|---------|--|
| | Bane | Stationering | | | | |
| 1011279000000 | Emma Gads Vej | | C. F. Møllers Vej | 146 | 2073 | Vejprojekt godkendt 23. december 2017 |
| | 0 | 0 - 146 | Udlagt privat fællesvej | | | |
| 1011552000000 | Enebærvej | | Grøndalsvænge Allé | 143 | 1039,61 | |
| | 0 | 0 - 143 | Privat fællesvej | | | |
| 1011556000000 | Enemærket | | Mosebakken | 156 | 5909,28 | Fra: 4 Til: 151 : I arealet er medregnet 4460kvm. pladsareal |
| | 0 | 0 - 156 | Privat fællesvej | | | |
| 1011556020000 | Enemærket | | Adgangsvej til husnr 6B | 29 | 84 | |
| | 0 | 0 - 29 | Privat fællesvej | | | |
| 1011558000000 | Energiporten | | Tømmergravsgade | 377 | 2200 | |
| | 0 | 0 - 377 | Privat fællesvej | | | |
| 1011558020000 | Energiporten | | Ved husnr 10 | 65 | 389 | |
| | 0 | 0 - 65 | Privat fællesvej | | | |
| 1011560000000 | Engblommevej | | Frederiksborgvej | 682 | 6997,32 | |
| | 0 | 0 - 44 | Privat fællesvej | | | |
| | 0 | 44 - 362 | Privat fællesvej | | | |
| | 0 | 362 - 682 | Privat fællesvej | | | |
| 1011560010000 | Engblommevej | | Engblommevej | 68 | 620,16 | |
| | 0 | 0 - 68 | Privat fællesvej | | | |
| 1011564000000 | Engdals Allé | | Landlystvej | 411 | 3407,19 | |
| | 0 | 0 - 243 | Privat fællesvej | | | |
| | 0 | 243 - 375 | Privat fællesvej | | | |
| | 0 | 375 - 411 | Privat fællesvej | | | |

KØBENHAVNS KOMMUNES VEJFORTEGNELSE



| Vej nr. | Vejnavn | | Station 0 Status | Længde | Areal | Vejbeskrivelse/Bemærkning |
|----------------------|-----------------------|--------------|---|--------|---------|--|
| | Bane | Stationering | | | | |
| 101156800000 | Engdraget | | Valby Langgade | 890 | 8383,8 | |
| | 0 | 0 - 47 | Privat fællesvej | | | |
| | 0 | 47 - 734 | Privat fællesvej | | | |
| | 0 | 734 - 890 | Privat fællesvej | | | |
| 1011568010000 | Engdraget | | Indkørselsvej til husnr. 23A - 23B | 24 | 66 | |
| | 0 | 0 - 24 | Privat fællesvej | | | |
| 1011572000000 | Engelholmvej | | Næsbyholmvej | 87 | 683,82 | |
| | 0 | 0 - 87 | Privat fællesvej | | | |
| 1011572800000 | Engelholmvej | | Thurebyholmvej | 272 | 1411 | |
| | 0 | 89 - 255 | Privat fællesvej | | | |
| | 0 | 255 - 272 | Privat fællesvej | | | |
| 1011576000000 | Engelstedsgade | | Haraldsgade | 341 | 2867,78 | |
| | 0 | 0 - 144 | Kommunevej | | | 1/1 2017: Overtaget som offentlig vej som følge af etablering af gul parkeringszone. |
| | 0 | 144 - 250 | Kommunevej | | | 1/1 2017: Overtaget som offentlig vej som følge af etablering af gul parkeringszone. |
| | 0 | 250 - 341 | Kommunevej | | | 1/1 2017: Overtaget som offentlig vej som følge af etablering af gul parkeringszone. |
| 1011580000000 | Enghave Brygge | | Nord for Tømmergravsgade | 556 | | |
| | 0 | 0 - 556 | Nedlagt | | | Nedlagt som vej 2017 i forbindelse med udvikling af Enghave Brygge og Metro byggeri |
| 1011588300000 | Enghave Plads | | Istedgade | 218 | 9254 | |
| | 0 | 0 - 109 | Kommunevej | | | |
| | 0 | 109 - 218 | Kommunevej | | | |

KØBENHAVNS KOMMUNES VEJFORTEGNELSE



| Vej nr. | Vejnavn | | Station 0 | Længde | Areal | Vejbeskrivelse/Bemærkning |
|----------------------|----------------------|--------------|-----------------------------|--------|----------|---|
| | Bane | Stationering | Status | | | |
| 1011588310000 | Enghave Plads | | Dybbølsgade | 273 | | |
| | 0 | 0 - 24 | Offentlig sti | | | |
| | 0 | 24 - 108 | Offentlig sti | | | |
| | 0 | 108 - 173 | Kommunevej | | | |
| | 0 | 173 - 273 | Kommunevej | | | |
| 1011592000000 | Enghavevej | | Vesterbrogade | 2.189 | 70421 | |
| | 0 | 0 - 2189 | Kommunevej | | | Fra:1960 Til: 2015 Fortov ligger på matr. 1695l. Der er tinglyst servitut om at fortovsarealet driftes af KK som offentlig vej. Ved husnr 12-14: Vejen er udvidet med sti. 235 m2 er overført til offentlig vej fra matr. 119 UV. Ændringen er registreret i matrikelkortet 13. maj 2019. |
| | 1 | 0 - 2189 | Kommunevej | | | Vejbredde:Vesterbrog.- Sundevedsg.15.69.Sundevedsg.- Hedebyg. 17.26. Hedebyg.-ca.20m nord for Lyrskovsg. 18.83. Herfra-Lyrskovg. ca.22.00. Lyrskovg.- Ingerslevsg.25.10. Vigerslev A.- Tranehavev. 40.00.Tranehavev.- Sydbanestien ca.18.50-21.50.Vasbyg |
| 1011592010000 | Enghavevej | | Sidevej til husnr 81 | 167 | 1239 | |
| | 0 | 0 - 167 | Udlagt privat fællesvej | | | Udlagt som vej 2. april 2020 |
| 1011600000000 | Englandsvej | | Amagerbrogade | 2.436 | 58244,76 | |
| | 0 | 0 - 2436 | Kommunevej | | | Vejbredde:Amagerbrogade-Peder Lykkes Vejca. 22.00. Peder Lykkes Vej-Irlandsvej26.00. Irlandsvej-ca. 45m syd for Remi-sevej ca. 22.00. Herfra-stadens grænse25.00. |
| 1011604000000 | Englodden | | Kirsebærhaven | 309 | 3334,11 | |
| | 0 | 0 - 309 | Privat fællesvej | | | |
| 1011608000000 | Engskiftevej | | Svanemøllevej | 88 | 1094,72 | |
| | 0 | 0 - 88 | Kommunevej | | | |

KØBENHAVNS KOMMUNES VEJFORTEGNELSE



| Vej nr. | Vejnavn | | Station 0 | Længde | Areal | Vejbeskrivelse/Bemærkning |
|---------------|----------------|--------------|--------------------------------------|--------|--------|---|
| | Bane | Stationering | Status | | | |
| 1011608800000 | Engskiftevej | | Rundkørsel Vestagervej | 174 | | |
| | 0 | 89 - 174 | Kommunevej | | | |
| 1011612000000 | Engsletten | | Rugagervej | 336 | 1608 | |
| | 0 | 0 - 284 | Privat fællesvej | | | |
| | 0 | 284 - 336 | Privat Fælles sti | | | |
| 1011616000000 | Engsvinget | | Rådvalsvej | 685 | 6603,4 | |
| | 0 | 0 - 160 | Privat fællesvej | | | |
| | 0 | 160 - 685 | Privat fællesvej | | | |
| 1011620000000 | Engvej | | Palermovej | 1.851 | 33354 | |
| | 0 | 0 - 426 | Privat fællesvej | | | |
| | 0 | 426 - 1767 | Kommunevej | | | |
| | 0 | 1.76 - 1851 | Privat fællesvej | | | |
| 1011620010000 | Engvej | | Sidevej til Engvej | 34 | 132,6 | |
| | 0 | 0 - 34 | Privat fællesvej | | | |
| 1011620030000 | Engvej | | Engvej | 33 | 193,38 | |
| | 0 | 0 - 33 | Privat fællesvej | | | |
| 1011620050000 | Engvej | | Engvej station 237 | 32 | | |
| | 0 | 0 - 32 | Privat fællesvej | | | |
| 1011620070000 | Engvej | | Engvej | 136 | 816 | |
| | 0 | 0 - 136 | Privat Fælles sti | | | |
| 1011620090000 | Engvej | | Sidevej (sti) parallel med Engvej | 254 | 583,95 | |
| | 0 | 0 - 254 | Privat Fælles sti | | | Fra: 3 Til: 252 : Vejbredde : 1,72m - 3,02m. |
| 1011620020000 | Engvej (86-88) | | Engvej | 49 | 299,75 | |
| | 0 | 0 - 49 | Privat fællesvej | | | |

KØBENHAVNS KOMMUNES VEJFORTEGNELSE



| Vej nr. | Vejnavn Bane Stationering | Station 0 Status | Længde | Areal | Vejbeskrivelse/Bemærkning |
|---------------|------------------------------|------------------------------|--------|---------|--|
| 1011624000000 | Enighedens Allé | Frederikssundsvej | 216 | 2000,16 | |
| | 0 - 216 | Privat fællesvej | | | |
| 1011632000000 | Erantisvej | Sundbyvestervej | 316 | 2919,84 | |
| | 0 - 316 | Privat fællesvej | | | |
| 1011634000000 | Erik Ballings Vej | Valby Langgade | 156 | | |
| | 0 - 68 | Kommunevej | | | |
| | 68 - 156 | Kommunevej | | | 1/1 2017: Overtaget som offentlig vej som følge af etablering af gul parkeringszone. |
| 1011634010000 | Erik Ballings Vej | Hjørnet ved Husnr. 4A | 36 | 266,31 | |
| | 0 - 36 | Kommunevej | | | |
| 1011634030000 | Erik Ballings Vej | Hjørne ved Husnr. 3 | 34 | 71 | |
| | 0 - 34 | Kommunevej | | | |
| 1011636000000 | Erik Ejegods Gade | Sønder Boulevard | 79 | 1036,48 | |
| | 0 - 79 | Kommunevej | | | |
| 1011638000000 | Erik Eriksens Gade | Axel Heides Gade | 137 | 2881 | |
| | 0 - 137 | Privat fællesvej | | | |
| 1011640000000 | Eriksgade | Gasværksvej | 98 | 1054,48 | |
| | 0 - 98 | Kommunevej | | | |
| 1011644000000 | Eriksholmvej | Ålekistevej | 390 | 3541,2 | |
| | 0 - 390 | Privat fællesvej | | | |
| 1018824000000 | Ernie Wilkins Vej | Sluseholmen | 288 | 2568,96 | |
| | 0 - 288 | Privat fællesvej | | | |
| 1011648000000 | Ernst Kapers Vej | Enghavevej | 202 | 3464,3 | |
| | 0 - 202 | Kommunevej | | | Vejbredde: 8,00m. samt en plads. Strækningen Vestre kirkegårds østskelt til Sjælør Boulevard er privat, men ikke anlagt. |

KØBENHAVNS KOMMUNES VEJFORTEGNELSE



| Vej nr. | Vejnavn | | Station 0 Status | Længde | Areal | Vejbeskrivelse/Bemærkning |
|----------------------|---------------------------|--------------|--|--------|---------|--|
| | Bane | Stationering | | | | |
| 1011648010000 | Ernst Kapers Vej | | Sti fra Ernst Kapers Vej til Enghavevej | 78 | 200 | |
| 0 | 0 - 78 | | Offentlig sti | | | |
| 1011652000000 | Ernst Meyers Gade | | Carstensgade | 77 | 555,88 | |
| 0 | 0 - 77 | | Kommunevej | | | Fra: 7 Til: 74 : Off. vej 06-06-06 |
| 1011656000000 | Esbarn Snares Gade | | Dybbølsgade | 161 | 2236,96 | |
| 0 | 0 - 20 | | Kommunevej | | | |
| 0 | 20 - 155 | | Kommunevej | | | |
| 0 | 155 - 161 | | Kommunevej | | | |
| 1011660000000 | Eschrichtsvej | | Vigerslev Allé | 670 | 8227,6 | |
| 0 | 0 - 151 | | Kommunevej | | | Vejbredde:Vigerslev Alle-Steinsgade10.00. Udfor Steins Plads ca. 13.50.Steins Plads-ca. 40m vest for Mansasvej18.83. Herfra-Carl Langes Vej 10.00.Private arealer er udlagt til vejens ud-videlse. |
| 0 | 151 - 277 | | Kommunevej | | | |
| 0 | 277 - 670 | | Kommunevej | | | |
| 1011664000000 | Eskildsgade | | Svendsgade | 358 | 3955,9 | |
| 0 | 0 - 352 | | Kommunevej | | | |
| 0 | 352 - 358 | | Kommunevej | | | |
| 1011668000000 | Eskildstrupvej | | Tryggevældevej | 145 | 1319,5 | |
| 0 | 0 - 145 | | Privat fællesvej | | | |
| 1011672000000 | Eskjærvej | | Vanløse Allé | 169 | 1500,72 | |
| 0 | 0 - 169 | | Privat fællesvej | | | |

KØBENHAVNS KOMMUNES VEJFORTEGNELSE



| Vej nr. | Vejnavn | | Station 0 Status | Længde | Areal | Vejbeskrivelse/Bemærkning |
|----------------------|---------------------|--------------|------------------------------------|--------|---------|--|
| | Bane | Stationering | | | | |
| 1011676000000 | Esplanaden | | Store Kongensgade | 500 | 9835 | |
| | 0 | 0 - 165 | Kommunevej | | | |
| | 0 | 165 - 404 | Kommunevej | | | |
| | 0 | 404 - 500 | Kommunevej | | | Fra: 404 Til: 500 : I samlet areal indgår en pladsagtig udvidelse. |
| 1011676010000 | Esplanaden | | Esplanaden | 33 | | |
| | 0 | 0 - 33 | Kommunevej | | | |
| 1011676020000 | Esplanaden | | Adgangsvej til husnr. 34-38 | 140 | 569 | |
| | 0 | 0 - 140 | Privat fællesvej | | | |
| 1011680000000 | Esromgade | | Nørrebrogade | 258 | 4411,8 | |
| | 0 | 0 - 258 | Kommunevej | | | |
| 1011684000000 | Esthersvej | | Tuborgvej | 442 | 6722,82 | |
| | 0 | 0 - 442 | Privat fællesvej | | | |
| 1011684010000 | Esthersvej | | Lokalbane m/m. Estersvej | 45 | 599,85 | |
| | 0 | 0 - 45 | Privat fællesvej | | | |
| 1011688000000 | Estlandsgade | | Dannebrogsgade | 115 | 1292,6 | |
| | 0 | 0 - 115 | Kommunevej | | | |
| 1011692000000 | Etonvej | | Vejlands Allé | 400 | 3868 | |
| | 0 | 0 - 24 | Privat fællesvej | | | |
| | 0 | 24 - 97 | Privat fællesvej | | | |
| | 0 | 97 - 132 | Privat fællesvej | | | |
| | 0 | 132 - 175 | Privat fællesvej | | | |
| | 0 | 175 - 220 | Privat fællesvej | | | |
| | 0 | 220 - 400 | Privat fællesvej | | | |

KØBENHAVNS KOMMUNES VEJFORTEGNELSE



| Vej nr. | Vejnavn | | Station 0 | Længde | Areal | Vejbeskrivelse/Bemærkning |
|----------------------|--------------------------|------------------------------------|----------------------|--------|---------|---|
| | Bane | Stationering | Status | | | |
| 1011696000000 | Ewaldsgade | Smedegade | | 144 | 1319,04 | |
| | 0 | 0 - 144 | Kommunevej | | | |
| 1017836000000 | F. F. Ulriks Gade | Lyngbyvej | | 228 | 4300 | |
| | 0 | 0 - 38 | Kommunevej | | | |
| | 0 | 38 - 228 | Kommunevej | | | 1/1 2017: Overtaget som offentlig vej som følge af etablering af gul parkeringszone. |
| | 1 | 0 - 38 | Kommunevej | | | |
| 1011698000000 | Fabrikmestervej | Danneskiolds - Samsøes Allé | | 180 | 2141,4 | |
| | 0 | 0 - 180 | Privat fællesvej | | | |
| 1018800000000 | Fabriksområdet | Mælkevejen | | 262 | | |
| | 0 | 0 - 262 | Pr.fællesvej §2 stk1 | | | |
| 1018800030000 | Fabriksområdet | Mælkebøtten | | 40 | | |
| | 0 | 0 - 40 | Privat fællesvej | | | |
| 1011700000000 | Fafnersgade | Haraldsgade | | 91 | 1104,94 | |
| | 0 | 0 - 91 | Kommunevej | | | Fra: 55 Til: 145 : Strækningen Haraldsgade - Valhalsgade navngivet Skjolds Plads 1 oktober 2009 1/1 2017: Overtaget som offentlig vej som følge af etablering af gul parkeringszone. |
| 1011708000000 | Fakse Tværgade | Faksegade | | 41 | | |
| | 0 | 0 - 41 | Privat fællesvej | | | |
| 1011704000000 | Faksegade | Rosenvængets Allé | | 198 | 2372,04 | |
| | 0 | 0 - 92 | Kommunevej | | | |
| | 0 | 92 - 198 | Kommunevej | | | |
| 1011712000000 | Faksingevej | Slotsherrensvej | | 184 | 1659,68 | |
| | 0 | 0 - 184 | Privat fællesvej | | | Fra: 13 Til: 179 : Samt pladsagtig udvidelse ved gadens sydlige ende. |

KØBENHAVNS KOMMUNES VEJFORTEGNELSE



| Vej nr. | Vejnavn Bane Stationering | Station 0 Status | Længde | Areal | Vejbeskrivelse/Bemærkning |
|----------------------|------------------------------|-------------------------|--------|---------|--|
| 1011716000000 | Falkevej | Nordre Fasanvej | 117 | 1268,28 | |
| 0 | 0 - 117 | Privat fællesvej | | | |
| 1011720000000 | Fanøgade | Tåsingegade | 373 | 5837,45 | |
| 0 | 0 - 168 | Kommunevej | | | 1/1 2017: Overtaget som offentlig vej som følge af etablering af gul parkeringszone. |
| 0 | 168 - 373 | Kommunevej | | | 1/1 2017: Overtaget som offentlig vej som følge af etablering af gul parkeringszone. |
| 1011724000000 | Farumgade | Nørrebrogade | 125 | 1538,46 | |
| 0 | 0 - 125 | Kommunevej | | | 1/1 2017: Overtaget som offentlig vej som følge af etablering af gul parkeringszone. |
| 1011728000000 | Farvergade | Hestemøllestræde | 166 | 2103,22 | |
| 0 | 0 - 153 | Kommunevej | | | |
| 0 | 153 - 166 | Kommunevej | | | |
| 1018845000000 | Faste Batteri Vej | Amagerfælledvej | 446 | | |
| 0 | 0 - 253 | Udlagt privat fællesvej | | | |
| 1011732000000 | Fehmernsgade | Hessensgade | 77 | | |
| 0 | 0 - 59 | Privat fællesvej | | | |
| 1011732010000 | Fehmernsgade | Ved husnr. 5 | 9 | | |
| 0 | 0 - 9 | Privat fællesvej | | | |
| 1011736000000 | Femkløvervej | Sundholmsvej | 65 | 321,75 | |
| 0 | 0 - 65 | Kommunevej | | | Fra: 10 Til: 56 : Off. vej 13-09-06 |

KØBENHAVNS KOMMUNES VEJFORTEGNELSE



| Vej nr. | Vejnavn | | Station 0 Status | Længde | Areal | Vejbeskrivelse/Bemærkning |
|---------------------|----------------------|--------------|------------------------|--------|---------|--|
| | Bane | Stationering | | | | |
| 101174000000 | Fengersvej | | Vigerslev Allé | 338 | 3927,56 | |
| | 0 | 0 - 83 | Kommunevej | | | Fra: 14 Til: 83 : Private arealer er udlagt til vejens udvidelse til 18,83m. |
| | 0 | 83 - 162 | Kommunevej | | | Fra: 83 Til: 162 : Private arealer er udlagt til vejens udvidelse til 18,83m. |
| | 0 | 162 - 313 | Kommunevej | | | Fra: 173 Til: 313 : Private arealer er udlagt til vejens udvidelse til 18,83m. |
| | 0 | 313 - 338 | Kommunevej | | | Fra: 313 Til: 329 : Private arealer er udlagt til vejens udvidelse til 18,83m. |
| 101174400000 | Fenrisgade | | Heimdalsgade | 93 | 1144,83 | |
| | 0 | 0 - 93 | Kommunevej | | | 1/1 2017: Overtaget som offentlig vej som følge af etablering af gul parkeringszone. |
| 101174800000 | Fensmarkgade | | Tagensvej | 604 | 11427,6 | |
| | 0 | 0 - 393 | Kommunevej | | | |
| | 0 | 393 - 604 | Kommunevej | | | |
| 101175200000 | Ferringvej | | Tyborøn Allé | 132 | 1169,52 | |
| | 0 | 0 - 132 | Privat fællesvej | | | |
| 101175600000 | Ferskenvej | | | 437 | | |
| | 0 | 0 - 158 | Privat fællesvej | | | |
| | 0 | 158 - 437 | Privat fællesvej | | | |
| 101176000000 | Filosofgangen | | Bispebjerg Torv | 296 | 1048 | |
| | 0 | 0 - 127 | Privat fællesvej | | | Optaget i vejfortegnelsen som privat fællesvej 25-01-2017. |
| 101177200000 | Finlandsgade | | Brigadevej | 334 | 4171,66 | |
| | 0 | 0 - 334 | Kommunevej | | | Off. vej 13-09-06.Fra: 9 Til: 167 : Fortove er kun delvis anlagt på dele af strækningen, men kørebanen er anlagt i ca. 6m bredde.Vejbredde: Fra 7m. - 15,7Fra: 247 Til: 328 : Heraf er vestligste ca 6,2m brede del af gadearealet hegnet som forhaveareal = 505kvm.Fra: 194 Til: 247 : Heraf er vestligste ca. 5,5m brede del af gadearealet hegnet som forhaveareal = 282kvm. Arealet er privat fællesvej. |

KØBENHAVNS KOMMUNES VEJFORTEGNELSE



| Vej nr. | Vejnavn Bane Stationering | Station 0 Status | Længde | Areal | Vejbeskrivelse/Bemærkning |
|----------------------|------------------------------|-------------------------|--------|---------|--|
| 1011776000000 | Fiolstræde | Skindergade | 440 | 4537,05 | Fra: 8 Til: 408 : Vejbredde fra 9-12 m |
| 0 | 0 - 383 | Kommunevej | | | |
| 0 | 383 - 440 | Kommunevej | | | |
| 1011780000000 | Firkløvervej | Frederiksborgvej | 276 | 2519,88 | |
| 0 | 0 - 113 | Privat fællesvej | | | |
| 0 | 113 - 276 | Privat fællesvej | | | |
| 1011784000000 | Fiskedamsgade | Classensgade | 292 | 4482,2 | Fra: 9 Til: 150 : Off.vej 06-06-06Fra: 170 Til: 286 : Off.vej 25-01-07 |
| 0 | 0 - 292 | Kommunevej | | | |
| 1011784010000 | Fiskedamsgade | Fiskedamsgade | 44 | 411,84 | Fra: 11 Til: 44 : Off.vej 25-01-07 |
| 0 | 0 - 44 | Kommunevej | | | |
| 1011792000000 | Fiskerihavns-gade | Tømmergravsgade | 70 | 1100 | Nedlagt |
| 0 | 0 - 70 | Privat fællesvej | | | |
| 0 | 70 - 340 | Nedlagt | | | |
| 1011800000000 | Fjenneslevvej | Brønshøjgårdsvej | 286 | 3074,5 | |
| 0 | 0 - 211 | Privat fællesvej | | | |
| 0 | 211 - 286 | Privat fællesvej | | | |
| 1011804000000 | Fladstjernevej | Blåmunkevej | 212 | 1990,68 | |
| 0 | 0 - 212 | Privat fællesvej | | | |
| 1011808000000 | Flakholmen | Hyltebjerg Allé | 256 | 3389,44 | Fra: 9 Til: 189 : Heraf er 1769kvm græsrabatter |
| 0 | 0 - 189 | Privat fællesvej | | | |
| 0 | 189 - 256 | Pr.fællesvej §2 stk1 | | | |
| 1011810000000 | Flaskegade | Vester Fælledvej | 188 | 2142 | |
| 0 | 0 - 188 | Privat fællesvej | | | |

KØBENHAVNS KOMMUNES VEJFORTEGNELSE



| Vej nr. | Vejnavn | | Station 0 Status | Længde | Areal | Vejbeskrivelse/Bemærkning |
|----------------------|----------------------|------------------------------------|---------------------|---------|-------|---|
| | Bane | Stationering | | | | |
| 1011812000000 | Flensborggade | Frederikstadsgade | 184 | 2842,8 | | |
| 0 | 0 - 184 | Kommunevej | | | | |
| 1011812800000 | Flensborggade | Enghave Plads | 386 | | | |
| 0 | 197 - 376 | Kommunevej | | | | Tidligere registreret med stationering Fra: 186 Til: 386. Fra: 186 Til: 197 er vejforløb afkortet ved Enghave Plads i forbindelse med metro byggeri. |
| 0 | 376 - 386 | Kommunevej | | | | |
| 1011816000000 | Flidsagervej | Højsagervej | 185 | 1679,8 | | |
| 0 | 0 - 185 | Privat fællesvej | | | | |
| 1011820000000 | Flinterenden | Amagerbrogade | 93 | 1355,01 | | |
| 0 | 0 - 93 | Kommunevej | | | | Ejerne af tilgrænsede ejendomme kan pålægges vejbidrag til endelig belægning. |
| 1011824000000 | Flinterupvej | Gjorslevvej | 188 | 1769,08 | | |
| 0 | 0 - 188 | Privat fællesvej | | | | |
| 1011824020000 | Flinterupvej | Flinterupvej | 28 | 79,8 | | |
| 0 | 0 - 28 | Privat fællesvej | | | | |
| 1011828000000 | Floras Allé | Tryggevej | 220 | 2622,4 | | |
| 0 | 0 - 220 | Privat fællesvej | | | | |
| 1011836000000 | Floridavej | Kongelundsvej | 182 | 1490,58 | | |
| 0 | 0 - 182 | Privat fællesvej | | | | |
| 1011840000000 | Florsgade | Rantzausgade | 99 | 1231,56 | | |
| 0 | 0 - 99 | Kommunevej | | | | |
| 1016498000000 | Flyhangargade | Margrethelandsvej | 103 | | | |
| 0 | 0 - 103 | Privat fællesvej | | | | |
| 1016498020000 | Flyhangargade | Sti mellem husnr 22 -24 | 19 | 75 | | |
| 0 | 0 - 19 | Privat Fælles sti | | | | |

KØBENHAVNS KOMMUNES VEJFORTEGNELSE



| Vej nr. | Vejnavn | | Station 0 Status | Længde | Areal | Vejbeskrivelse/Bemærkning |
|----------------------|-------------------------------|--------------|-----------------------------|--------|---------|---|
| | Bane | Stationering | | | | |
| 101649802A000 | Flyhangargade | | Ved husnr 22 | 57 | 216 | |
| 0 | 0 - 57 | | Privat Fælles sti | | | |
| 101649802B000 | Flyhangargade | | Ved husnr 24 | 29 | 88 | |
| 0 | 0 - 29 | | Privat Fælles sti | | | |
| 1011848000000 | Flådestation København | | Takkeladsvej | 33 | | |
| 0 | 0 - 33 | | Nedlagt | | | |
| 1011856000000 | Fogedmarken | | Rådmandsgade | 176 | 2979,68 | |
| 0 | 0 - 176 | | Kommunevej | | | Fra: 10 Til: 159 : Midterarealet anvendes til parkering. 1/1 2017: Overtaget som offentlig vej som følge af etablering af gul parkeringszone. |
| 1011864000000 | Folehaven | | Gammel Køge Landevej | 1.384 | 8294,86 | |
| 0 | 0 - 1384 | | Kommunevej | | | Vejbredde : 29,00m - 40,00m.Hovedlandevejsnr. 011. |
| 1 | 0 - 1384 | | Kommunevej | | | |
| 1011868000000 | Folevadsvej | | Rådvadsvej | 348 | 2467,32 | |
| 0 | 0 - 348 | | Privat fællesvej | | | |
| 1011872000000 | Folke Bernadottes Allé | | Oslo Plads | 584 | 13682 | |
| 0 | 0 - 584 | | Kommunevej | | | Bydele :ulige husnr : Indre Østerbro, lige husnr : Indre by. VEJBRÆDDE: Oslo Plads-nordligste hjørneaf Kastelsgraven 18.83m. Herfra-Kalk-brænderihavnsgade 16.00-29.00m. |
| 1011873300000 | Folmer Bendtsens Plads | | Bregnerødgade | 180 | 3385 | |
| 0 | 0 - 45 | | Offentlig sti | | | Dobbelttrettet cykelsti |
| 0 | 45 - 180 | | Kommunevej | | | Samlet areal = 4275 er hele pladsen. |

KØBENHAVNS KOMMUNES VEJFORTEGNELSE



| Vej nr. | Vejnavn | | Station 0 Status | Længde | Areal | Vejbeskrivelse/Bemærkning |
|----------------------|-------------------------------|--------------|-------------------------------------|--------|---------|--|
| | Bane | Stationering | | | | |
| 1011873310000 | Folmer Bendtsens Plads | | Vestlige side af rundkørslen | 29 | | |
| 0 | 0 - 29 | | Nedlagt | | | Rundkørsel nedlagt i forbindelse med metro byggeri. |
| 1011876000000 | Fordresgårdvej | | Æblevej | 508 | 1620,52 | |
| 0 | 0 - 329 | | Privat fællesvej | | | |
| 0 | 329 - 508 | | Privat fællesvej | | | |
| 1011878000000 | Forlandet | | Refshalevej | 994 | 19780,6 | |
| 0 | 0 - 994 | | Kommunevej | | | Fra: 306 Til: 986 : Off : 12-09-1975. / Fra: 5 Til: 306 : Off : 12-09-1975. |
| 1011880000000 | Formosavej | | Backersvej | 530 | 9448,46 | |
| 0 | 0 - 57 | | Kommunevej | | | På begge sider af det off. vejareal er indlagt private arealer til 18.83 linien. |
| 0 | 57 - 402 | | Privat fællesvej | | | |
| 0 | 402 - 508 | | Privat fællesvej | | | |
| 0 | 508 - 530 | | Privat fællesvej | | | På begge sider af det off. vejareal er indlagt private arealer til 18.83 linien. Der er hul i vejforløbet ved metrobane; station 530. Vejen fortsætter på den østlige del af metrobanen med station 530. |
| 1011880010000 | Formosavej | | Sidevej til husnr. 5 | 24 | 53,76 | |
| 0 | 0 - 24 | | Privat fællesvej | | | Fra: 9 Til: 25 : Privat fællesvej 14 februar 2008 |
| 1011880030000 | Formosavej | | Sidevej til husnr. 15 | 22 | 46,86 | |
| 0 | 0 - 22 | | Privat fællesvej | | | |
| 1011880050000 | Formosavej | | Sidevej til husnr. 25 | 23 | 49,91 | |
| 0 | 0 - 23 | | Privat fællesvej | | | |
| 1011880400000 | Formosavej | | Busvendeplads, Backersvej | 10 | 1423,75 | |
| 0 | 0 - 10 | | Kommunevej | | | Er ændret fra vej til legeplads i 2020 |

KØBENHAVNS KOMMUNES VEJFORTEGNELSE



| Vej nr. | Vejnavn | | Station 0 Status | Længde | Areal | Vejbeskrivelse/Bemærkning |
|----------------------|---------------------------------|--------------|-----------------------------|--------|---------|--|
| | Bane | Stationering | | | | |
| 1011880800000 | Formosavej | | Tovelillevej | 581 | 934 | |
| | 0 | 530 - 581 | Privat fællesvej | | | Der er 'hul' i vejforløbet ved metrobane, station 530. |
| 1011882000000 | Fortkaj | | Stubkaj | 338 | | |
| | 0 | 0 - 70 | Udlagt privat fællesvej | | | |
| | 0 | 70 - 338 | Privat fællesvej | | | |
| 1011882010000 | Fortkaj | | Fortkaj | 58 | | |
| | 0 | 0 - 58 | Privat fællesvej | | | |
| 1011884000000 | Fortunstræde | | Nikolaj Plads | 111 | 1167,72 | |
| | 0 | 0 - 111 | Kommunevej | | | Fra: 0 Til:101 : Vejbredden ca. 10 m |
| 1011888000000 | Fossgårdsvej | | Lyngholmvej | 382 | 3579,34 | |
| | 0 | 0 - 382 | Privat fællesvej | | | |
| 1011890000000 | Fragtvej | | Bådehavnsgade | 596 | 9401,67 | |
| | 0 | 0 - 304 | Privat fællesvej | | | |
| | 0 | 304 - 596 | Kommunevej | | | |
| 1011891000000 | Franciska Clausens Plads | | J. C. Jacobsens Gade | 191 | 2558 | |
| | 0 | 0 - 191 | Privat fællesvej | | | |
| 1011896000000 | Frankrigsgade | | Amagerbrogade | 588 | 8390,6 | |
| | 0 | 0 - 417 | Kommunevej | | | |
| | 0 | 417 - 507 | Kommunevej | | | |
| | 0 | 507 - 519 | Privat fællesvej | | | |
| 1011896020000 | Frankrigsgade | | Frankrigsgade | 96 | 1544,29 | |
| | 0 | 0 - 96 | Kommunevej | | | Fra: 5 Til: 87 : Off.vej 19-12-06. |

KØBENHAVNS KOMMUNES VEJFORTEGNELSE



| Vej nr. | Vejnavn | | Station 0 | Længde | Areal | Vejbeskrivelse/Bemærkning |
|----------------------|------------------------------|-----------------------------|-----------|--------|--------------|--|
| | Bane | Stationering | Status | | | |
| 101190000000 | Frankrigshusene | Frankrigsgade | | 193 | 3064,84 | |
| 0 | 0 - 193 | Kommunevej | | | | Pladsagtig udvidelse ved nordsiden. Udlæg af private arealer til vejens udvidelse til 23m. |
| 101190400000 | Fredensborggade | Esromgade | | 107 | 1740,89 | |
| 0 | 0 - 107 | Kommunevej | | | | |
| 101190600000 | Fredensbro | Øster Søgade | | 178 | 8436,6 | |
| 0 | 0 - 178 | Kommunevej | | | | |
| 1 | 0 - 178 | Kommunevej | | | | |
| 2 | 24 - 178 | Kommunevej | | | | |
| 101190800000 | Fredensgade | Fredensbro | | 284 | 11385,5 6 | |
| 0 | 0 - 284 | Kommunevej | | | | Fra: 0 Til: 265 : Bydel : ulige husnr. = Nørrebro, lige husnr. = Østerbro. |
| 1 | 0 - 284 | Kommunevej | | | | |
| 2 | 0 - 284 | Kommunevej | | | | |
| 101191200000 | Fredenshøj Allé | Italiensvej | | 99 | 799,8 | |
| 0 | 0 - 86 | Privat fællesvej | | | | |
| 101191600000 | Fredericiagade | Amaliegade | | 758 | 9058,1 | |
| 0 | 0 - 175 | Kommunevej | | | | Vejbredde: Borgergade-Adelgade 13,50 m. Adelgade-Rigensgade 12,90-13,50 m. |
| 0 | 175 - 317 | Kommunevej | | | | |
| 0 | 317 - 431 | Kommunevej | | | | |
| 0 | 431 - 758 | Kommunevej | | | | |
| 1011968400000 | Frederik Bajers Plads | Tagensvej/Nørre Allé | | 10 | 0 | |
| 0 | 0 - 10 | Kommunevej | | | | Fra: 0 Til: 10 : Vejlængde og areal indgår i Tagensvej og Nørre Allé. |

KØBENHAVNS KOMMUNES VEJFORTEGNELSE



| Vej nr. | Vejnavn | | Station 0 Status | Længde | Areal | Vejbeskrivelse/Bemærkning |
|----------------------|----------------------------|--------------------------|---------------------|--------|--------------|--|
| | Bane | Stationering | | | | |
| 1011924000000 | Frederik VII's Gade | Nørrebrogade | | 92 | 942,08 | |
| | 0 | 0 - 11 | Kommunevej | | | |
| | 0 | 11 - 86 | Kommunevej | | | |
| | 0 | 86 - 92 | Kommunevej | | | |
| 1011920000000 | Frederik V's Vej | Blegdamsvej | | 565 | 10090,9 | |
| | 0 | 0 - 565 | Kommunevej | | | |
| 1011932000000 | Frederiksberggade | Gammeltorv | | 260 | 2531,84 | |
| | 0 | 0 - 260 | Kommunevej | | | |
| 1011936000000 | Frederiksborggade | Kultorvet | | 109 | 13269,6 4 | |
| | 0 | 0 - 36 | Kommunevej | | | |
| | 0 | 36 - 106 | Kommunevej | | | |
| 1011936800000 | Frederiksborggade | Nørre Voldgade | | 647 | | |
| | 0 | 163 - 243 | Kommunevej | | | |
| | 0 | 243 - 334 | Kommunevej | | | |
| | 0 | 334 - 647 | Kommunevej | | | |
| 1011940000000 | Frederiksborgvej | Frederikssundsvej | | 2.976 | 73417,9 | |
| | 0 | 0 - 1630 | Kommunevej | | | Frederikssundsvej-Bispebjerg Torv: Anlægsbredden er enkelte steder noget mindre, dog 25m ca. 50m på hver side af Tuborgvej. Private arealer er udlagt til vejens udvidelse til 25.10m. Bispebjerg Torv-Stadens grænse: Udlæg af private arealer fra en |
| | 0 | 1.630 - 2976 0 | Kommunevej | | | |
| 1011944000000 | Frederiksgade | Store Kongensgade | | 345 | 4861,05 | |
| | 0 | 0 - 299 | Kommunevej | | | Vejlængden er målt omkring kirken. VEJBREDDE: Store Kongensgade-Bredgaden ca. 17-26m. Bredgade-Amalienborg Plads ca. 20-20,80m. |
| | 0 | 299 - 345 | Kommunevej | | | |

KØBENHAVNS KOMMUNES VEJFORTEGNELSE



| Vej nr. | Vejnavn | | Station 0 | Længde | Areal | Vejbeskrivelse/Bemærkning |
|----------------------|-----------------------------|--------------|--------------------------------------|--------|---------|---|
| | Bane | Stationering | Status | | | |
| 1011944010000 | Frederiksgade | | Nord for Frederiks Kirken | 126 | 2318,4 | |
| 0 | 0 - 126 | | Kommunevej | | | |
| 1011944800000 | Frederiksgade | | Amalienborg Slotsplads | 411 | | |
| 0 | 346 - 411 | | Kommunevej | | | |
| 1011948000000 | Frederiksgårds Allé | | Godthåbsvej | 318 | 4550,58 | |
| 0 | 0 - 121 | | Privat fællesvej | | | |
| 0 | 121 - 206 | | Privat fællesvej | | | |
| 0 | 206 - 261 | | Privat fællesvej | | | |
| 0 | 261 - 318 | | Privat fællesvej | | | |
| 1011948020000 | Frederiksgårds Allé | | Frederiksgårds Allé husnr. 14 | 135 | 1765,8 | |
| | | | | | | Fra: 8 Til: 128 : Vejstatus ændret 26 juni 2006 |
| 0 | 0 - 135 | | Pr.fællesvej §2 stk1 | | | |
| 1011950000000 | Frederiksholm | | Philip De Langes Allé | 167 | 778 | |
| 0 | 0 - 167 | | Nedlagt | | | |
| 1011956000000 | Frederiksholms Kanal | | Vandkunsten | 463 | 6634,79 | |
| | | | | | | Fra: 45 Til: 464 : Vejbredde: 14,00m.-15,00m. |
| 0 | 0 - 184 | | Kommunevej | | | |
| 0 | 184 - 276 | | Kommunevej | | | |
| 0 | 276 - 463 | | Kommunevej | | | |
| 1011956010000 | Frederiksholms Kanal | | Tøjhusgade | 244 | 2937,76 | |
| 0 | 0 - 244 | | Kommunevej | | | |
| 1011958000000 | Frederikskaj | | Sydhavnsgade v/ husnr. 2 | 248 | 2569,68 | |
| | | | | | | Fra: 15 Til: 258 : Vejbredde . 10,00m - 20,00m. |
| 0 | 0 - 248 | | Privat fællesvej | | | |

KØBENHAVNS KOMMUNES VEJFORTEGNELSE



| Vej nr. | Vejnavn | | Station 0 Status | Længde | Areal | Vejbeskrivelse/Bemærkning |
|----------------------|---------------------------|--------------|---|--------|---------|---|
| | Bane | Stationering | | | | |
| 1011958020000 | Frederikskaj | | Ved husnr 2D | 97 | 978 | Registreret i matrikelkortet 25. marts 2020 |
| 0 | 0 - 97 | | Udlagt privat fællesvej | | | |
| 1011958120000 | Frederikskaj | | Ved husnr 2M | 68 | 547 | |
| 0 | 0 - 68 | | Privat fællesvej | | | |
| 1011960000000 | Frederiksstadsgade | | Valdemarsgade | 232 | 3440,56 | |
| 0 | 0 - 194 | | Kommunevej | | | |
| 0 | 194 - 232 | | Kommunevej | | | |
| 1011964000000 | Frederikssundsvej | | Nørrebrogade | 5.474 | 60189 | |
| 0 | 0 - 1483 | | Kommunevej | | | VEJBREDDE:Lygten-30m m.vest ca.25m. Herfra-Svanev.18.83. Svanev.-Fr.bv.25m. Fr-bv.-Musvågev.18.83) Musvågev.-Hulgårdsv 25.1-47.1 Hulgårdsv-ca55m m.v.29.5 Herfra-Borups A.30.9 Borups A.-ca50m v.f. Hyrdev.30.5-47m. Herfra-Brh.Torv25.5 -22m Brh.TorFra:955 Til:4151 højre lokalbane; vejstatus=kommunevej |
| 0 | 1.48 - 4792 3 | | Kommunevej | | | |
| 0 | 4.79 - 5474 2 | | Kommunevej | | | |
| 1 | 0 - 187 | | Kommunevej | | | |
| 8 | 955 - 4154 | | Kommunevej | | | |
| 1011964010000 | Frederikssundsvej | | Sv. siden af Frederikssundsvej | 212 | 8434,8 | |
| 0 | 0 - 42 | | Kommunevej | | | |
| 0 | 42 - 212 | | Kommunevej | | | |
| 1011964030000 | Frederikssundsvej | | Ved husnr 225-227 | 56 | 8,3 | |
| 0 | 0 - 56 | | Privat fællesvej | | | Se eDoc 2018-0131660 Optaget i vejregister 15-06-2018 |

KØBENHAVNS KOMMUNES VEJFORTEGNELSE



| Vej nr. | Vejnavn Bane Stationering | Station 0 Status | Længde | Areal | Vejbeskrivelse/Bemærkning |
|---------------|------------------------------|-------------------------------------|--------|---------|--|
| 1011964040000 | Frederikssundsvej | Frederikssundsvej ved husnr. 338 | 66 | 310,2 | Fra: 12 Til: 66 : Deklaration 22-02-2007 / 23-07-2008 -modtaget 14-09-2009 |
| 0 | 0 - 66 | Privat fællesvej | | | |
| 1019802000000 | Frederikssundsvej tunnel | Hulgårdsvej | 4.828 | 37480 | VEJNUMMER: Vejen er hovedlandevej og harhovedlandevejsnummer 013. |
| 0 | 3.89 - 4826 1 | Hovedlandevej | | | |
| 1011972000000 | Frejasgade | Jagtvej | 150 | 2008,5 | 1/1 2017: Overtaget som offentlig vej som følge af etablering af gul parkeringszone. |
| 0 | 0 - 150 | Kommunevej | | | |
| 1011976000000 | Fremads Allé | Amagerbrogade | 53 | 464,81 | |
| 0 | 0 - 23 | Privat fællesvej | | | |
| 0 | 23 - 53 | Privat fællesvej | | | |
| 1011980000000 | Freundsgade | Carstensgade | 77 | 556 | Fra: 6 Til: 74 : Off.vej 06-06-06 |
| 0 | 0 - 77 | Kommunevej | | | |
| 1011984300000 | Fridtjof Nansens Plads | Østbanegade | 102 | 3561,84 | Fra: 32 Til: 134 : Samlet areal= 3561 m2 er hele pladsen |
| 0 | 0 - 102 | Kommunevej | | | |
| 1011984310000 | Fridtjof Nansens Plads | Forlængelse af | 28 | | |
| 0 | 0 - 28 | Kommunevej | | | |
| 1011984330000 | Fridtjof Nansens Plads | Forlængelse af | 29 | | |
| 0 | 0 - 29 | Kommunevej | | | |
| 1011992000000 | Frilands Allé | Valby Langgade | 405 | | |
| 0 | 0 - 81 | Privat fællesvej | | | |
| 0 | 81 - 335 | Privat fællesvej | | | |

KØBENHAVNS KOMMUNES VEJFORTEGNELSE



| Vej nr. | Vejnavn Bane Stationering | Station 0 Status | Længde | Areal | Vejbeskrivelse/Bemærkning |
|---------------|------------------------------|---------------------|--------|---------|---|
| 1011996000000 | Frimestervej | Bisiddervej | 660 | 11068,2 | Fra: 118 Til: 211 : I samlet areal indgår 589kvm. græsareal. / Fra: 6 Til: 99 : I samlet areal indgår 589kvm græsareal. / Fra: 447 Til: 653 : Heraf er 1819kvm. græsareal / Fra: 232 Til: 428 : I samlet areal indgår 1241 kvm græsareal. |
| 0 | 0 - 660 | Privat fællesvej | | | |
| 1012001000000 | Frue Plads | Nørregade | 112 | 2801,3 | Fra: 5 Til: 102 : Vejbredde 28.30 - 30.40m. Areal = 2801 m2. |
| 0 | 0 - 112 | Kommunevej | | | |
| 1012000000000 | Fruebjergvej | Strødamsvej | 263 | 4881,28 | Fra: 10 Til: 254 : I samlet areal indgår 2269kvm. græsareal |
| 0 | 0 - 263 | Privat fællesvej | | | |
| 1012004000000 | Frugthaven | Kirsebærhaven | 594 | 4763,88 | |
| 0 | 0 - 274 | Privat fællesvej | | | |
| 0 | 274 - 594 | Privat fællesvej | | | |
| 1012009000000 | Frydenhøj | Gertsvej | 89 | 890 | |
| 0 | 0 - 89 | Nedlagt | | | |
| 1012012000000 | Fuglaggervej | Egemarksvej | 370 | 3570,5 | |
| 0 | 0 - 370 | Privat fællesvej | | | |
| 1012020000000 | Fuglsang Allé | Næsbyholmvej | 976 | 15030,4 | Fra: 12 Til: 122 : Bydele: Ulige husnr. = Vanløse, lige husnr. = Brønshøj - Husum NB: Den nordlige halve vejbredde fra st. 0,012 til st. 0,807 henhører under bydel 11 (Brønshøj - Husum)Kørebane og fortove variere i bredden. |
| 0 | 0 - 122 | Privat fællesvej | | | |
| 0 | 122 - 275 | Privat fællesvej | | | |
| 0 | 275 - 976 | Privat fællesvej | | | |

KØBENHAVNS KOMMUNES VEJFORTEGNELSE



| Vej nr. | Vejnavn | | Station 0 Status | Længde | Areal | Vejbeskrivelse/Bemærkning |
|----------------------|--------------------|--------------|---------------------------------------|--------|---------|--|
| | Bane | Stationering | | | | |
| 1012024000000 | Funkiavej | | Amagerbrogade | 559 | 6042,79 | |
| | 0 | 0 - 559 | Privat fællesvej | | | |
| 1012028000000 | Fussingsvej | | Oxford Allé | 298 | 2716 | |
| | 0 | 0 - 90 | Privat fællesvej | | | |
| | 0 | 90 - 298 | Privat fællesvej | | | Vejstatus ændret Fra:154m Til:298m august 2015 |
| 1012032000000 | Fyensgade | | Nørrebrogade | 93 | 1183,89 | |
| | 0 | 0 - 11 | Kommunevej | | | |
| | 0 | 11 - 86 | Kommunevej | | | |
| | 0 | 86 - 93 | Kommunevej | | | |
| 1012034000000 | Fyrbødervej | | Lygten | 324 | 3077,07 | |
| | 0 | 0 - 324 | Privat fællesvej | | | |
| 1012034010000 | Fyrbødervej | | Sidevej mod syd ved station 85 | 24 | 192 | |
| | 0 | 0 - 24 | Privat fællesvej | | | |
| 1012038000000 | Fællediget | | Vejlands Allé | 299 | 2200,64 | |
| | 0 | 0 - 275 | Privat fællesvej | | | Fra: 20 Til: 275 : Heraf er 128kvm. græsareal Bydele : ulige husnr. = Syd , lige husnr. = Vestamager. |
| | 0 | 275 - 299 | Privat fællesvej | | | Fra: 275 Til: 298 : Heraf er 21kvm. græsareal. |
| 1012040000000 | Fælledfold | | Røde Mellevej | 244 | 4065,04 | |
| | 0 | 0 - 244 | Privat fællesvej | | | Fra: 12 Til: 239 : I arealet er medregnet 1794kvm. pladsareal mellem Vogtervej og Gammelgang (26 x 69) m. |
| 1012044000000 | Fælledvej | | Nørrebrogade | 250 | 4709,32 | |
| | 0 | 0 - 250 | Kommunevej | | | Fra: 10 Til: 242 : Vejbredde 19.20 - 21.70m. |

KØBENHAVNS KOMMUNES VEJFORTEGNELSE



| Vej nr. | Vejnavn Bane Stationering | Station 0 Status | Længde | Areal | Vejbeskrivelse/Bemærkning |
|---------------|------------------------------|---------------------------------|--------|---------|--|
| 1012050000000 | Færgehavsvej | Containervej | 547 | 4080,62 | |
| 0 | 265 - 547 | Privat fællesvej | | | |
| 1012051000000 | Følager | Gammel Køge Landevej | 281 | 2557,1 | |
| 0 | 0 - 281 | Privat fællesvej | | | |
| 1012051010000 | Følager | Følager | 156 | 2709 | |
| 0 | 0 - 156 | Offentlig sti | | | |
| 1012052000000 | Følfodvej | Amagerbrogade | 1.118 | 9961,38 | |
| 0 | 0 - 1118 | Privat fællesvej | | | Grænsegade til Tårnby. Fra: 319 Til: 574 : I arealet er medregnet 948kvm. græsabat. Fra: 595 Til: 1106 : I arealet er medregnet 1901kvm. græsabat |
| 1012052020000 | Følfodvej | Følfodvej | 61 | 306,22 | |
| 0 | 0 - 61 | Privat fællesvej | | | |
| 1012052040000 | Følfodvej | Følfodvej | 68 | 968,32 | |
| 0 | 0 - 68 | Privat fællesvej | | | |
| 1012056000000 | Førslevvej | Sonnerupvej | 95 | 850,25 | |
| 0 | 0 - 95 | Privat fællesvej | | | |
| 1012060000000 | Fåborggade | Vordingborggade | 127 | 1913,89 | |
| 0 | 0 - 127 | Kommunevej | | | Fra: 8 Til: 116 : Off.vej 25-01-07 |

KØBENHAVNS KOMMUNES VEJFORTEGNELSE



| Vej nr. | Vejnavn Bane Stationering | Station 0 Status | Længde | Areal | Vejbeskrivelse/Bemærkning |
|----------------------|------------------------------|---------------------------------|--------|----------|--|
| 1012064000000 | Gadekærvej | Valby Langgade | 284 | 6001,92 | |
| | | | | | Fra: 10 Til: 73 : Vejbredde: 5,50m - 9,00m. |
| | | | | | Fra: 73 Til: 110 : Vejbredde 5,80m - 14,60m. |
| | 0 0 - 73 | Kommunevej | | | 1/1 2017: Overtaget som offentlig vej som følge af etablering af gul parkeringszone. |
| | 0 73 - 100 | Kommunevej | | | 1/1 2017: Overtaget som offentlig vej som følge af etablering af gul parkeringszone. |
| | 0 100 - 284 | Kommunevej | | | 1/1 2017: Overtaget som offentlig vej som følge af etablering af gul parkeringszone. |
| 1012064010000 | Gadekærvej | Sidevej til Gadekærvej | 37 | 271,21 | |
| | 0 0 - 37 | Nedlagt | | | Nedlagt |
| 1012064020000 | Gadekærvej | Gadekærvej | 90 | 623,7 | |
| | 0 0 - 90 | Nedlagt | | | |
| 1012068000000 | Gadelandet | Bystævnet | 659 | 12600,08 | |
| | 0 0 - 659 | Kommunevej | | | |
| 1012072000000 | Gadstrupvej | Glumsøvej | 141 | 1300,02 | |
| | 0 0 - 141 | Privat fællesvej | | | |
| 1012074000000 | Galionsvej | 55m s.ø.for Kanonbådsvej | 419 | 4720,56 | |
| | 0 0 - 312 | Privat fællesvej | | | |
| | 0 312 - 325 | Privat fællesvej | | | |
| | 0 325 - 352 | Privat fællesvej | | | |
| | 0 352 - 408 | Privat fællesvej | | | |
| 1012074010000 | Galionsvej | Galionsvej | 165 | 735,38 | |
| | 0 0 - 165 | Privat fællesvej | | | |

KØBENHAVNS KOMMUNES VEJFORTEGNELSE



| Vej nr. | Vejnavn Bane Stationering | Station 0 Status | Længde | Areal | Vejbeskrivelse/Bemærkning |
|---------------|------------------------------|----------------------|--------|---------|--|
| 1012076000000 | Gamle Carlsberg Vej | J. C. Jacobsens Gade | 261 | | Ved husnr. 3-11: Incl.144kvm. kantsten om træækkeBydele: Ulige husnr. = Vesterbro/ Kgs. Enghave. Lige husnr. = Valby.Længde ændret 2017 i forbindels med navneændring (fra gamle Carlsberg Vej til J. C. Jacobsens Gade) på strækning fra Valby Langgade og 120 m mod syd. |
| 0 | 0 - 261 | Privat fællesvej | | | |
| 1012083000000 | Gamle Vasbygade | Enghavevej | 185 | 4144 | Fra: 0 Til: 110 : Vejbredde ca. 25,00m. |
| 0 | 0 - 120 | Kommunevej | | | |
| 0 | 120 - 185 | Privat fællesvej | | | |
| 1012083010000 | Gamle Vasbygade | Sydhavns Plads | 78 | 919,62 | |
| 0 | 0 - 78 | Nedlagt | | | |
| 1018890000000 | Gammel Dok | | 1 | | |
| 0 | 0 - 1 | Nedlagt | | | |
| 1012088000000 | Gammel Jernbanevej | Valby Langgade | 445 | 8139,05 | VEJTBREDDE: Toftegårds Alle-170m. mod øst(18,83m) Herfra-33m. nord for Mølle Alle23,80m. Herfra-50m. nord for Valhøjvej15,88m. Herfra-Valby Langgade 17,20m.Ud for matr. nr. 10æ og 10c dog kun15,0m. |
| 0 | 0 - 445 | Kommunevej | | | |
| 1012088010000 | Gammel Jernbanevej | Hønsbroen | 33 | | Overtaget som offentlig vej marts 2016. eDoc 2014-0259026 |
| 0 | 0 - 33 | Kommunevej | | | |
| 1012092000000 | Gammel Kalkbrænderi Vej | Randersgade | 385 | 5694,15 | Off. vej 03-08-06. |
| 0 | 0 - 385 | Kommunevej | | | |

KØBENHAVNS KOMMUNES VEJFORTEGNELSE



| Vej nr. | Vejnavn | | Station 0 | Længde | Areal | Vejbeskrivelse/Bemærkning |
|----------------------|--------------------------------|------------------|---|--------|----------|---|
| | Bane | Stationering | Status | | | |
| 1012092800000 | Gammel Kalkbrænderi Vej | | Strandboulevarden | 604 | | |
| | 0 | 396 - 488 | Kommunevej | | | |
| | 0 | 488 - 553 | Kommunevej | | | |
| | 0 | 553 - 604 | Kommunevej | | | |
| 1012096000000 | Gammel Kongevej | | Trommesalen | 342 | 10721,7 | |
| | 0 | 0 - 342 | Kommunevej | | | Fra: 0 Til: 343 : Vejbredde fra 23.0-28.0m.Bydele : lige husnr. = Indre by, ulige husnr. = Vesterbro/ Kgs Enghave |
| 1012096010000 | Gammel Kongevej | | Gammel Kongevej | 43 | 340,13 | |
| | 0 | 0 - 38 | Kommunevej | | | Overtaget som offentlig vej fra facade til facade 1. november 2017 |
| | 0 | 38 - 43 | Pr.fællesvej §2 stk1 | | | |
| 1012100000000 | Gammel Køge Landevej | | Vigerslev Alle | 2.456 | 80262,08 | |
| | 0 | 0 - 1346 | Kommunevej | | | VEJBRÆDDE: Vigerslev Alle-Jernbanevia-dukten 25.10m. Herfra-Hvidovre kommune-grænse 28.0m.Trafikpladsen ved Vigerslev Alle indgår i vejen med areal men uden længde, area-let af pladsen er 7702m2. |
| | 0 | 1.34 - 2456 6 | Kommunevej | | | |
| | 1 | 0 - 1346 | Kommunevej | | | |
| | 1 | 1.34 - 2456 6 | Kommunevej | | | |
| 1012100030000 | Gammel Køge Landevej | | Gammel Køgelandevej ved husnr 45 | 87 | 324,87 | |
| | 0 | 0 - 87 | Privat fællesvej | | | |
| 1012100050000 | Gammel Køge Landevej | | Gammel Køge Landevej ved husnr 103 | 78 | 401 | |
| | 0 | 0 - 78 | Privat fællesvej | | | |

KØBENHAVNS KOMMUNES VEJFORTEGNELSE



| Vej nr. | Vejnavn | | Station 0 Status | Længde | Areal | Vejbeskrivelse/Bemærkning |
|----------------------|--------------------------|---------------------------|---------------------|--------|---------|--|
| | Bane | Stationering | | | | |
| 1012104000000 | Gammel Mønt | Grønnegade | | 202 | 3335,02 | |
| | 0 | 0 - 85 | Kommunevej | | | |
| | 0 | 85 - 202 | Kommunevej | | | |
| 1012108000000 | Gammel Strand | Højbro | | 185 | 4811,85 | |
| | 0 | 0 - 185 | Kommunevej | | | |
| 1012108010000 | Gammel Strand | Gammel Strand | | 34 | | |
| | 0 | 0 - 34 | Kommunevej | | | Fra: 6 Til: 34 : Arealer er medregnet i Gammel Strand sidevejs nr. 0. |
| 1012124000000 | Gammel Vartov Vej | Ryvangs Allé | | 450 | 6282 | |
| | 0 | 0 - 450 | Kommunevej | | | |
| 1012084000000 | Gammelgang | Oldensti | | 311 | 2900,55 | |
| | 0 | 0 - 203 | Privat fællesvej | | | |
| | 0 | 203 - 311 | Privat fællesvej | | | |
| 1012112000000 | Gammeltoftsgade | Øster Farimagsgade | | 239 | 3434,43 | |
| | 0 | 0 - 13 | Kommunevej | | | |
| | 0 | 13 - 230 | Kommunevej | | | |
| | 0 | 230 - 239 | Kommunevej | | | |
| 1012116300000 | Gammeltorv | Ud for Nygade | | 132 | 1426,92 | |
| | 0 | 0 - 14 | Kommunevej | | | VEJLÆNGDE: Nygade-Frederiksberggade34m. I forlængelse af Nørregade 60m. I forlængelse af Vestergade 64m. |
| | 0 | 14 - 63 | Kommunevej | | | |
| | 0 | 63 - 132 | Kommunevej | | | |
| 1012116310000 | Gammeltorv | Nygade | | 40 | 428 | |
| | 0 | 0 - 40 | Kommunevej | | | |

KØBENHAVNS KOMMUNES VEJFORTEGNELSE



| Vej nr. | Vejnavn Bane Stationering | Station 0 Status | Længde | Areal | Vejbeskrivelse/Bemærkning |
|---------------|------------------------------|---|--------|---------|---|
| 1012116400000 | Gammeltorv | Samlet Areal på pladsen samt vej | 39 | 4357 | Fra: 0 Til: 39 : I samlet areal er medregnet springvandet = 193kvm. Areal af vej med plads = 4357 m2. |
| 0 | 0 - 39 | Kommunevej | | | |
| 1012120000000 | Gammelvagt | Fredericiagade | 85 | 668,95 | Fra: 7 Til: 79 : I samlet areal indgår et pladsareal. |
| 0 | 0 - 85 | Kommunevej | | | |
| 1012128000000 | Gartnergade | Korsgade | 162 | 1854,9 | |
| 0 | 0 - 91 | Kommunevej | | | |
| 0 | 91 - 162 | Kommunevej | | | |
| 1012132000000 | Gartnerivej | Lyngbyvej | 246 | 4556,76 | |
| 0 | 0 - 246 | Privat fællesvej | | | |
| 1012136000000 | Gasværksvej | Vesterbrogade | 372 | 5010,84 | |
| 0 | 0 - 372 | Kommunevej | | | |
| 1012140000000 | Gaunøvej | Fuglsang Allé | 552 | 8004 | Fra: 0 Til: 229 : Der er fra flere grunde udlagt private arealer til vejens udvidelse til 20m. |
| 0 | 0 - 229 | Kommunevej | | | |
| 0 | 229 - 239 | Privat fællesvej | | | |
| 0 | 239 - 305 | Privat fællesvej | | | |
| 0 | 305 - 552 | Privat fællesvej | | | |
| 1012144000000 | Gavlhusvej | Terrasserne | 447 | 8814,84 | |
| 0 | 0 - 447 | Kommunevej | | | |
| 1012148000000 | Gefionsgade | Strandboulevarden | 59 | 689,12 | |
| 0 | 0 - 59 | Kommunevej | | | |

KØBENHAVNS KOMMUNES VEJFORTEGNELSE



| Vej nr. | Vejnavn | | Station 0 | Længde | Areal | Vejbeskrivelse/Bemærkning |
|----------------------|----------------------------|---|----------------------|--------|---------|-------------------------------------|
| | Bane | Stationering | Status | | | |
| 1012152000000 | Geislersgade | Holmbladsgade | | 151 | 1770,8 | |
| | 0 | 0 - 151 | Kommunevej | | | Fra: 11 Til: 153 : Off.vej 19-12-06 |
| 1012156000000 | Gemmet | Hareskovvej | | 147 | 1649,34 | |
| | 0 | 0 - 77 | Privat fællesvej | | | |
| | 0 | 77 - 147 | Pr.fællesvej §2 stk1 | | | |
| 1012156020000 | Gemmet | Gemmet mod vest (husnr. 7+ 9) | | 69 | 463,68 | |
| | 0 | 0 - 69 | Pr.fællesvej §2 stk1 | | | |
| 1012160300000 | Genforeningspladsen | Mågevej | | 62 | | |
| | 0 | 0 - 62 | Kommunevej | | | |
| 1012160310000 | Genforeningspladsen | Sv. for den off.del af pladsen | | 438 | | |
| | 0 | 0 - 106 | Privat fællesvej | | | |
| | 0 | 106 - 382 | Privat fællesvej | | | |
| | 0 | 382 - 438 | Privat Fælles sti | | | |
| 1012160320000 | Genforeningspladsen | Nø. f. den off. del af pladsen | | 449 | | |
| | 0 | 0 - 382 | Privat fællesvej | | | |
| | 0 | 382 - 449 | Privat Fælles sti | | | |
| 1012164000000 | Gennemløbet | Grøndals Parkvej | | 129 | 919,77 | |
| | 0 | 0 - 129 | Privat fællesvej | | | |
| 1012168000000 | Genuavej | Palermovej | | 582 | 6372,9 | |
| | 0 | 0 - 33 | Privat fællesvej | | | |
| | 0 | 33 - 93 | Privat fællesvej | | | |
| | 0 | 93 - 355 | Privat fællesvej | | | |
| | 0 | 355 - 582 | Privat fællesvej | | | |

KØBENHAVNS KOMMUNES VEJFORTEGNELSE



| Vej nr. | Vejnavn | | Station 0 Status | Længde | Areal | Vejbeskrivelse/Bemærkning |
|---------------|----------------------------|--------------|---|--------|---------|---|
| | Bane | Stationering | | | | |
| 1012168020000 | Genuavej | | Sidevej s.f. grønt areal | 70 | 1250,2 | Fra: 7 Til: 62 : I samlet areal indgår et grønt område = 865m ² . |
| | 0 | 0 - 70 | Privat fællesvej | | | |
| 1012170400000 | Georg Brandes Plads | | Krydset er benævnt Georg Brandes Plads | 9 | 0 | Fra: 0 Til: 10 : Indgår i Sølvgr./ Øster Voldg. |
| | 0 | 0 - 9 | Kommunevej | | | |
| 1012172000000 | Georginevej | | Amagerbrogade | 154 | 1259,72 | Fra: 85 Til: 149 : Halvdelen af vejen er off. uden længde. Arealet indgår i Pladsen ved Georginevej / GyldenlakvejDe 384kvm. udgør altså det prv. vejareal lig (64 x 6) kvm. for denne strækning. |
| | 0 | 0 - 154 | Privat fællesvej | | | |
| 1012176000000 | Gerbrandsvej | | Amagerbrogade | 303 | 3666,3 | Fra: 13 Til: 295 : Rabat/fortov i nordl.side. |
| | 0 | 0 - 303 | Privat fællesvej | | | |
| 1012180000000 | Gerdasgade | | Trekronergade | 126 | 1641,78 | Fra: 6 Til: 132 : I samlet areal indgår en vendeplads. Blind vej.Nedlagt som privat fællesvej 3. marts 2005. Se deklaration om vejnedlæggelse i tingbogen. |
| | 0 | 0 - 74 | Nedlagt | | | |
| | 0 | 74 - 126 | Privat fællesvej | | | |
| 1012184000000 | Gerlevvej | | Glumsøvej | 142 | 1902,8 | Fra: 6 Til: 138 : I arealet er medregnet 583kvm. græsareal |
| | 0 | 0 - 142 | Privat fællesvej | | | |

KØBENHAVNS KOMMUNES VEJFORTEGNELSE



| Vej nr. | Vejnavn | | Station 0 | Længde | Areal | Vejbeskrivelse/Bemærkning |
|----------------------|----------------------------|--------------|--------------------------------|--------|---------|---|
| | Bane | Stationering | Status | | | |
| 1012188000000 | Gernersgade | | Store Kongensgade | 440 | 5191,67 | |
| | 0 | 0 - 14 | Kommunevej | | | |
| | 0 | 14 - 106 | Kommunevej | | | |
| | 0 | 106 - 184 | Kommunevej | | | |
| | 0 | 184 - 238 | Kommunevej | | | |
| | 0 | 238 - 318 | Kommunevej | | | |
| | 0 | 318 - 440 | Kommunevej | | | |
| 1012190000000 | Gertrude Steins Vej | | Martha Christensens Vej | 144 | 2326 | |
| | 0 | 0 - 144 | Udlagt privat fællesvej | | | Registreringsmeddelelse på vejudlæg 9. juli 2020 |
| 1012190020000 | Gertrude Steins Vej | | Ved husnr 32 | 88 | 945 | |
| | 0 | 0 - 88 | Udlagt privat fællesvej | | | Registreringsmeddelelse på vejudlæg 9. juli 2020 |
| 1012190040000 | Gertrude Steins Vej | | Ved hsnr 34D | 70 | 538 | |
| | 0 | 0 - 70 | Udlagt privat fællesvej | | | Registreringsmeddelelse på vejudlæg 9. juli 2020 |
| 1012192000000 | Gertsvej | | Wibrandtsvej | 89 | 818,8 | |
| | 0 | 0 - 89 | Privat fællesvej | | | |
| 1012196000000 | Geysers Allé | | Thingvalla Allé | 141 | 1605,99 | |
| | 0 | 0 - 141 | Privat fællesvej | | | |
| 1012200000000 | Gilbjerggade | | Hellebækgade | 56 | 753,2 | |
| | 0 | 0 - 56 | Kommunevej | | | Fra: 7 Til: 47 : I arealet er medregnet et hegnet forhveareal på ialt 353kvm.(4,415m rabat/ forhve i hver s 1/1 2017: Overtaget som offentlig vej som følge af etablering af gul parkeringszone. |
| 1012204000000 | Gimles Allé | | Amagerbrogade | 193 | 2184,76 | |
| | 0 | 0 - 193 | Privat fællesvej | | | |

KØBENHAVNS KOMMUNES VEJFORTEGNELSE



| Vej nr. | Vejnavn Bane Stationering | Station 0 Status | Længde | Areal | Vejbeskrivelse/Bemærkning |
|----------------------|------------------------------|------------------------------------|--------|---------|---------------------------|
| 1012208000000 | Gislingevej | Korsager Allé | 411 | 3851,07 | |
| | 0 0 - 94 | Privat fællesvej | | | |
| | 0 94 - 277 | Privat fællesvej | | | |
| | 0 277 - 411 | Privat fællesvej | | | |
| 1012216000000 | Gjorslevvej | Eriksholmvej | 253 | 2421,21 | |
| | 0 0 - 253 | Privat fællesvej | | | |
| 1012077000000 | Gl carlsbv solbakken | | 1 | | |
| | 0 0 - 1 | Nedlagt | | | |
| 1012220000000 | Gladbovej | Vigerslev Allé | 105 | 1699,95 | |
| | 0 0 - 105 | Privat fællesvej | | | |
| 1012224000000 | Gladiolusvej | Oxford Allé | 278 | 2641 | |
| | 0 0 - 278 | Privat fællesvej | | | |
| 1012232000000 | Glasvej | Frederikssundsvej | 302 | 5194,4 | |
| | 0 0 - 302 | Kommunevej | | | |
| 1012236000000 | Glentevej | 46m øst for Nordre Fasanvej | 696 | 9173,28 | |
| | 0 0 - 696 | Privat fællesvej | | | |
| 1012244000000 | Glommensgade | Sæterdalsgade | 218 | 3416,06 | |
| | 0 0 - 218 | Privat fællesvej | | | |
| 1018846000000 | Glostervej | Retortvej | 209 | 3123 | |
| | 0 0 - 209 | Privat fællesvej | | | |
| 1018846010000 | Glostervej | Ved husnr 11 | 38 | 672 | |
| | 0 0 - 38 | Privat fællesvej | | | |
| 1018846020000 | Glostervej | Ved husnr 90 -78 | 97 | 921 | |
| | 0 0 - 97 | Privat fællesvej | | | |

KØBENHAVNS KOMMUNES VEJFORTEGNELSE



| Vej nr. | Vejnavn | | Station 0 | Længde | Areal | Vejbeskrivelse/Bemærkning |
|----------------------|-----------------------|--------------|------------------------------------|--------|----------|--|
| | Bane | Stationering | Status | | | |
| 1012248000000 | Glucksvej | | Wagnersvej | 114 | 945,06 | |
| | 0 | 0 - 114 | Privat fællesvej | | | |
| 1012252000000 | Glumsøvej | | Frederikssundsvej | 452 | 4709,84 | |
| | 0 | 0 - 452 | Privat fællesvej | | | |
| 1012254000000 | Glückstadtsvej | | | 119 | | |
| | 0 | 0 - 119 | Nedlagt | | | |
| 1012256000000 | Glænøgade | | Hans Knudsens Plads | 114 | 1799,46 | |
| | 0 | 0 - 114 | Kommunevej | | | Fra: 14 Til: 103 : Offentlig per 15-5-1970. |
| 1012260000000 | Godsbanegade | | Sønder Boulevard | 257 | 3929,53 | |
| | 0 | 0 - 257 | Kommunevej | | | |
| 1012264000000 | Godthåbsvej | | Frederiksberg kommunegrænse | 974 | 26129,59 | |
| | 0 | 0 - 612 | Kommunevej | | | VEJBREDDE: Frederiksberg kommunegrænse-Hillerødgade ca. 24.0-ca.28.0m. Hille-rødgade-Bellahøjvej 25.1m. Pri-vate arealer udlagt i vejens østsidemellem Grøndalsvænge Alle og Rønnebærvej |
| | 0 | 612 - 837 | Kommunevej | | | |
| | 0 | 837 - 869 | Offentlig sti | | | |
| | 0 | 869 - 974 | Kommunevej | | | |
| 1012264020000 | Godthåbsvej | | Godthåbsvej | 30 | | |
| | 0 | 0 - 30 | Kommunevej | | | Fra: 11 Til: 31 : Arealet indgår i Godthåbsvej sidevejs nr. 0. |
| 1012268000000 | Gormsgade | | Nørrebrogade | 164 | 2707,64 | |
| | 0 | 0 - 164 | Kommunevej | | | |

KØBENHAVNS KOMMUNES VEJFORTEGNELSE



| Vej nr. | Vejnavn | | Station 0 Status | Længde | Areal | Vejbeskrivelse/Bemærkning |
|---------------|----------------------|--------------|---------------------------------------|--------|--------------|---|
| | Bane | Stationering | | | | |
| 1012272000000 | Gothersgade | | Kongens Nytorv/Store Kongensg. | 1.353 | 26302,3 2 | VEJBREDDE: Kongens Nytorv-Møntergade14.6-20.0m. Møntergade-Nørre Voldgade22.0-23.0m. Nørre Voldgade-Søtorvet18.83m. Gaden er ensrettet fra Kongens Nytorvtil Kronprinsessegade. |
| | 0 | 0 - 306 | Kommunevej | | | |
| | 0 | 306 - 1353 | Kommunevej | | | |
| | 8 | 0 - 270 | Kommunevej | | | |
| 1012276000000 | Granlien | | Rådvalsvej | 119 | 1012,32 | |
| | 0 | 0 - 63 | Privat fællesvej | | | |
| | 0 | 63 - 119 | Privat fællesvej | | | |
| 1012280000000 | Gransangervej | | Kærsangervej | 264 | 2589,84 | Fra: 9 Til: 259 : Udlæg af private arealer til 18,83m. |
| | 0 | 0 - 264 | Kommunevej | | | |
| 1012284000000 | Gravervænget | | Tomsgårdsvej | 192 | 4907,18 | Fra: 20 Til: 183 : I arealet er medregnet en 14,00m bred midterrabat af græs på = 2282kvm . |
| | 0 | 0 - 192 | Privat fællesvej | | | |
| 1012288000000 | Greisvej | | Amagerbrogade | 344 | 7347,84 | Fra: 14 Til: 164 : I arealet er medregnet 525kvm. pladsareal ved Jansvej / Fra: 164 Til: 337 : I arealet er medregnet 1977kvm. beplantning.(Rabat) |
| | 0 | 0 - 344 | Privat fællesvej | | | |
| 1012288010000 | Greisvej | | Grækenlandsvej | 327 | 3050,91 | Fra: 9 Til: 314 : Nordlige strækning af Greisvej |
| | 0 | 0 - 327 | Privat fællesvej | | | |

KØBENHAVNS KOMMUNES VEJFORTEGNELSE



| Vej nr. | Vejnavn | | Station 0 | Længde | Areal | Vejbeskrivelse/Bemærkning |
|----------------------|--------------------|--------------|----------------------------|--------|---------|---|
| | Bane | Stationering | Status | | | |
| 1012288020000 | Greisvej | | Grækenlandsvej | 521 | 4777,57 | |
| | | | | | | Fra: 9 Til: 329 : Sydlige strækning af Greisvej. |
| | 0 | 0 - 329 | Privat fællesvej | | | |
| | 0 | 329 - 340 | Privat fællesvej | | | |
| | 0 | 340 - 521 | Privat fællesvej | | | |
| 1012288030000 | Greisvej | | Backersvej | 416 | 3768,96 | |
| | | | | | | Fra: 306 Til: 405 : I arealet er medregnet 49kvm. græsabat i nordsiden. |
| | 0 | 0 - 295 | Privat fællesvej | | | |
| | 0 | 295 - 416 | Privat fællesvej | | | |
| 1012292000000 | Grenågade | | Nordre Frihavnsgade | 156 | 2169,96 | |
| | | | | | | Fra: 11 Til: 152 : Off. vej 03-08-06. |
| | 0 | 0 - 156 | Kommunevej | | | |
| 1012296000000 | Grevingevej | | Stenmaglevej | 245 | 2271,15 | |
| | 0 | 0 - 245 | Privat fællesvej | | | |
| 1012300000000 | Gribskovvej | | Lersø Parkallé | 190 | 3499,8 | |
| | | | | | | Fra: 15 Til: 190 : I arealet er medregnet 1050 græsabat. |
| | 0 | 0 - 190 | Privat fællesvej | | | |

KØBENHAVNS KOMMUNES VEJFORTEGNELSE



| Vej nr. | Vejnavn | | Station 0 | Længde | Areal | Vejbeskrivelse/Bemærkning |
|----------------------|-------------------------------------|--------------|----------------------|--------|---------|---------------------------|
| | Bane | Stationering | Status | | | |
| 1012304000000 | Griffenfeldsgade | | Nørrebrogade | 578 | 8421,46 | |
| 0 | 0 - 120 | | Kommunevej | | | |
| 0 | 120 - 141 | | Kommunevej | | | |
| 0 | 141 - 187 | | Kommunevej | | | |
| 0 | 187 - 237 | | Kommunevej | | | |
| 0 | 237 - 254 | | Kommunevej | | | |
| 0 | 254 - 343 | | Kommunevej | | | |
| 0 | 343 - 369 | | Kommunevej | | | |
| 0 | 369 - 426 | | Kommunevej | | | |
| 0 | 426 - 578 | | Kommunevej | | | |
| 1012306890000 | Grostedet, 2700 Brønshøj | | | 123 | | |
| 0 | 0 - 123 | | Nedlagt | | | |
| 1012308000000 | Grysgårdsvej | | Godthåbsvej | 202 | | |
| 0 | 0 - 202 | | Pr.fællesvej §2 stk1 | | | |

KØBENHAVNS KOMMUNES VEJFORTEGNELSE



| Vej nr. | Vejnavn | | Station 0 Status | Længde | Areal | Vejbeskrivelse/Bemærkning |
|----------------------|-----------------------------|-------------------------------|---------------------|--------|---------|--|
| | Bane | Stationering | | | | |
| 1012312000000 | Grækenlandsvej | Højdevej | | 1.704 | 26343,8 | |
| | | | | | 4 | |
| | 0 | 0 - 115 | Privat fællesvej | | | |
| | 0 | 115 - 201 | Kommunevej | | | |
| | 0 | 201 - 393 | Privat fællesvej | | | |
| | 0 | 393 - 427 | Privat fællesvej | | | |
| | 0 | 427 - 497 | Privat fællesvej | | | |
| | 0 | 497 - 527 | Privat fællesvej | | | |
| | 0 | 527 - 634 | Privat fællesvej | | | |
| | 0 | 634 - 1010 | Privat fællesvej | | | |
| | 0 | 1.010 - 1174 | Privat fællesvej | | | |
| | 0 | 1.174 - 1498 | Privat fællesvej | | | |
| | 0 | 1.49 - 1704 | Privat fællesvej | | | |
| 1012316000000 | Græsvænget (nedlagt) | Eliasgade | | 172 | | |
| | 0 | 0 - 172 | Nedlagt | | | Vej nedlagt i 2018 og ombygget til gårdanlæg |
| 1012316020000 | Græsvænget(nedlagt) | Sidevej til Græsvænget | | 185 | | |
| | 0 | 0 - 185 | Nedlagt | | | Vej nedlagt i 2018 og ombygget til gårdanlæg |
| 1012320000000 | Grønagervej | Røde Mellemvej | | 420 | 4762,8 | |
| | | | | | | Fra: 296 Til: 419 : I samlet areal indgår en vendeplads. |
| | 0 | 0 - 296 | Privat fællesvej | | | |
| | 0 | 296 - 420 | Privat fællesvej | | | |
| 1012324000000 | Grønbakken | Grøndals Parkvej | | 175 | 1569,75 | |
| | 0 | 0 - 175 | Privat fællesvej | | | |

KØBENHAVNS KOMMUNES VEJFORTEGNELSE



| Vej nr. | Vejnavn Bane Stationering | Station 0 Status | Længde | Areal | Vejbeskrivelse/Bemærkning |
|---------------|------------------------------|---|--------|--------------|--|
| 1012333400000 | Grøndal Torv | Plads v/Rønnebærvejs udmund. | 10 | 2371 | |
| 0 | 0 - 10 | Kommunevej | | | Fra: 0 Til: 10 : I samlet areal indgår 370 kvm fra den sydvestlige side af Rønnebærvej, (langs med torvet.) som er offentlig uden længde. |
| 1012328000000 | Grøndals Parkvej | Godthåbsvej | 2.540 | 49022 | |
| 0 | 0 - 802 | Kommunevej | | | VEJBREDDE: Godthåbsvej-Apollovej 14.5-16.0) Apollovej-Jernbane Alle 14.5-20.0) Jernbane Alle-Linde Alle 18.83Linde Alle-100m. nordøst for Peter Bangs Vej 16.25m. Herfra-Peter Bangs Vej 19.0-19.50m.)Priv. arealer til vejens udvidelse.)Ved nord |
| 0 | 802 - 2540 | Kommunevej | | | |
| 1012332000000 | Grøndalsvænge Allé | Hillerødgade | 747 | 12442,3 8 | |
| 0 | 0 - 747 | Kommunevej | | | VEJBREDDE: Hillerødgade-Abrikosvej 19.0mAbrikosvej-Godthåbsvej 15.0m. |
| 1012332010000 | Grøndalsvænge Allé | husnr. 1 | 47 | | |
| 0 | 0 - 47 | Kommunevej | | | |
| 1012336000000 | Grønjordsvej | Ørestads Boulevard | 333 | 5824,17 | |
| 0 | 0 - 333 | Kommunevej | | | |
| 1012340000000 | Grønløkkesti | Sundbyvestervej | 107 | 450,47 | |
| 0 | 0 - 107 | Privat fællesvej | | | Fra: 13 Til: 103 : Stiareal. |
| 1012348000000 | Grønnegade | Gammel Mønt | 177 | 1538,13 | |
| 0 | 0 - 177 | Kommunevej | | | VEJBREDDE: Gammel Mønt-ca. 40m. modnordøst ca. 12.50. Herfra-Gothersgadeca. 8.30-9.30m. |
| 1012352000000 | Grønnehave Allé | Gammel Køge Landevej | 276 | 3659,76 | |
| 0 | 0 - 276 | Privat fællesvej | | | Fra: 17 Til: 267 : I arealet er medregnet et pladsareal på 1161kvm. ved Urtehaven |

KØBENHAVNS KOMMUNES VEJFORTEGNELSE



| Vej nr. | Vejnavn Bane Stationering | Station 0 Status | Længde | Areal | Vejbeskrivelse/Bemærkning |
|---------------|------------------------------|---|--------|--------------|---|
| 1012352020000 | Grønnehave Allé | Sti mellem Grønnehave Allé og Blommehaven | 208 | 627 | |
| 0 | 0 - 208 | Privat Fælles sti | | | |
| 1012356000000 | Grønnehøj | 46m nord f. Jydeholmen | 212 | 1361,04 | |
| 0 | 46 - 212 | Privat fællesvej | | | Fra: 46 Til: 206 : Anlægsbredden = 18,83m, hvoraf 10,33m er anlagt som beplantet areal i vestlig side. Dette areal er ikke medregnet i samlet areal. |
| 1012360000000 | Grønnemose Allé | Frederiksborgvej | 920 | 18758,8 | |
| 0 | 0 - 920 | Kommunevej | | | VEJBREDDE: Frederiksborgvej-Engblommevej(18.83) Engblommevej-Moseskellet (20.00)Moseskellet-stadens grænse (22.0m.)Private arealer udlagt fra enkelte gr-unde til vejens udvidelse til 20.00m.)Samt en ca. 65m. lang blind sidevej mod syd, som er priv |
| 1012360010000 | Grønnemose Allé | Grønnemose Allé | 76 | 1004 | |
| 0 | 0 - 76 | Privat fællesvej | | | |
| 1012360030000 | Grønnemose Allé | Moseskellet | 117 | 904 | |
| 0 | 0 - 117 | Privat fællesvej | | | |
| 1012364000000 | Grønningen | Esplanaden | 506 | 16864,9 8 | |
| 0 | 0 - 506 | Kommunevej | | | |
| 1012364010000 | Grønningen | Vest for trekantsområde | 42 | | |
| 0 | 0 - 42 | Kommunevej | | | Fra: 9 Til: 36 : Areal og længde indgår i Grønningen sidevejs nr. 0 |
| 1012364030000 | Grønningen | Vej ud for husnr. 25 | 33 | | |
| 0 | 0 - 33 | Kommunevej | | | Fra: 13 Til: 23 : Arealet og længde indgår i Grønningen sidevejs nr. 0. |
| 1012368000000 | Grønrisvej | Stubmøllevej | 136 | 1524,56 | |
| 0 | 0 - 136 | Privat fællesvej | | | |

KØBENHAVNS KOMMUNES VEJFORTEGNELSE



| Vej nr. | Vejnavn | | Station 0 | Længde | Areal | Vejbeskrivelse/Bemærkning |
|---------------|-------------------------|--------------|--------------------------------------|--------|---------|--|
| | Bane | Stationering | Status | | | |
| 1012372300000 | Grønttorvet | | Retortvej | 507 | | |
| | 0 | 0 - 507 | Nedlagt | | | Nedlagt |
| 1012372310000 | Grønttorvet | | | 300 | | |
| | 0 | 0 - 300 | Nedlagt | | | Nedlagt |
| 1012376000000 | Grønvangen | | Grøndals Parkvej | 88 | 840,96 | |
| | 0 | 0 - 88 | Privat fællesvej | | | |
| 1012380000000 | Gråbrødrestreæde | | Gråbrødretorv | 23 | 136,16 | |
| | 0 | 0 - 23 | Kommunevej | | | |
| 1012384300000 | Gråbrødretorv | | Niels Hemmingsens Gade | 90 | 2420,1 | |
| | 0 | 0 - 24 | Kommunevej | | | |
| | 0 | 24 - 90 | Kommunevej | | | |
| 1012384320000 | Gråbrødretorv | | Gråbrødrestreæde / Kejsergade | 85 | | |
| | 0 | 0 - 85 | Kommunevej | | | Fra: 5 Til: 81 : Areal og længde er medregnet i Gråbrødretorv sidevejs nr. 30. |
| 1012388000000 | Gråbynkevej | | Hirsevej | 458 | 4905,18 | |
| | 0 | 0 - 144 | Privat fællesvej | | | |
| | 0 | 144 - 458 | Privat fællesvej | | | |
| 1012388020000 | Gråbynkevej | | Indgangsvej ved husnr 8A-8B | 28 | 81,41 | |
| | 0 | 0 - 28 | Privat Fælles sti | | | |
| 1012390000000 | Gråspurvevej | | Hulgårds Plads | 287 | 2009 | |
| | 0 | 0 - 62 | Kommunevej | | | |
| | 0 | 62 - 287 | Privat fællesvej | | | |
| 1012392000000 | Gråstengade | | Flensborggade | 83 | 1049,12 | |
| | 0 | 0 - 83 | Kommunevej | | | |

KØBENHAVNS KOMMUNES VEJFORTEGNELSE



| Vej nr. | Vejnavn | | Station 0 Status | Længde | Areal | Vejbeskrivelse/Bemærkning |
|----------------------|------------------------|--------------|--------------------------------------|--------|----------|--|
| | Bane | Stationering | | | | |
| 1012396000000 | Gudenåvej | | Grøndals Parkvej | 344 | 4103,92 | |
| | 0 | 0 - 344 | Privat fællesvej | | | |
| 1012400000000 | Guldagervej | | Ålekistevej | 429 | 3993,99 | |
| | 0 | 0 - 429 | Privat fællesvej | | | |
| 1012400010000 | Guldagervej | | Syd om pladsen | 88 | 1485,44 | |
| | 0 | 0 - 88 | Privat fællesvej | | | Fra: 5 Til: 83 : I samlet areal er pladsen medregnet = 985m ² . |
| 1012400020000 | Guldagervej | | Nordl.side af Pl.(husnr22-26) | 43 | 270,04 | |
| | 0 | 0 - 43 | Privat fællesvej | | | |
| 1012412300000 | Guldbergs Plads | | Guldbergsgade | 226 | 4556 | |
| | 0 | 0 - 8 | Kommunevej | | | Fra: 80 Til: 150 : I samlet areal indgår de to pladser = 4556kvm. |
| | 0 | 8 - 80 | Kommunevej | | | |
| | 0 | 80 - 125 | Kommunevej | | | |
| | 0 | 125 - 226 | Kommunevej | | | |
| 1012404000000 | Guldbergsgade | | Sankt Hans Torv | 1.087 | 18446,39 | |
| | 0 | 0 - 193 | Kommunevej | | | Fra: 0 Til: 193 : Vejbredde : 15,80m - 19,0m. |
| | 0 | 193 - 1087 | Kommunevej | | | Fra: 193 Til: 1073 : Vejbredde : 15,80m - 19,00m |
| 1012404010000 | Guldbergsgade | | Guldbergsgade | 45 | 460,8 | |
| | 0 | 0 - 45 | Kommunevej | | | |
| 1012416000000 | Guldstjernevej | | Frederiksborgvej | 126 | 1160,46 | |
| | 0 | 0 - 126 | Privat fællesvej | | | |

KØBENHAVNS KOMMUNES VEJFORTEGNELSE



| Vej nr. | Vejnavn | | Station 0 Status | Længde | Areal | Vejbeskrivelse/Bemærkning |
|---------------|--------------------------------|--------------|-------------------------|--------|---------|---|
| | Bane | Stationering | | | | |
| 1012420000000 | Gulkløvervej | | Nøkkerosevej | 226 | 2149,26 | |
| | 0 | 0 - 226 | Privat fællesvej | | | |
| 1012424000000 | Gullandsgade | | Sundholmsvej | 241 | 4162,07 | |
| | 0 | 0 - 241 | Privat fællesvej | | | Fra: 9 Til: 230 : Variable fortovsbredder, bredden er sat til 2x5 m Variabel kørebanebredde, bredden er sat til 8,83m. |
| 1012428000000 | Gullfossgade | | Leifsgade | 110 | 1660 | |
| | 0 | 0 - 110 | Kommunevej | | | Fra: 9 Til: 101 : Off. vej 03-08-06. |
| 1012432000000 | Gunhildsgade | | Lersø Parkallé | 84 | 1097,88 | |
| | 0 | 0 - 84 | Kommunevej | | | 1/1 2017: Overtaget som offentlig vej som følge af etablering af gul parkeringszone. |
| 1012436000000 | Gunløsgade | | Islands Brygge | 512 | 9267,2 | |
| | 0 | 0 - 512 | Kommunevej | | | Fra: 9 Til: 504 : Off. vej 03 -08-06 + 16-08-06. |
| 1012438300000 | Gunner Nu Hansens Plads | | Østerbrogade | 304 | 9109 | |
| | 0 | 0 - 304 | Kommunevej | | | Fra: 14 Til: 305 : Vejbredden 34,20 + en tragtformet afslutning ind mod Fælledparken. |
| | 1 | 0 - 104 | Kommunevej | | | Areal=9109 m2. |
| 1012440000000 | Gustav Adolfs Gade | | Østerbrogade | 168 | 2227,68 | |
| | 0 | 0 - 168 | Kommunevej | | | Fra: 13 Til: 132 : Off. vej 06-06-06. |
| 1012444000000 | Gustav Bangs Gade | | P. Knudsens Gade | 167 | 2479 | |
| | 0 | 0 - 167 | Privat fællesvej | | | |

KØBENHAVNS KOMMUNES VEJFORTEGNELSE



| Vej nr. | Vejnavn | | Station 0 | Længde | Areal | Vejbeskrivelse/Bemærkning |
|---------------|------------------------|--------------|---------------------------|--------|----------|--|
| | Bane | Stationering | Status | | | |
| 1012448000000 | Gyldenlakvej | | Funkiavej | 513 | 5376,24 | |
| | 0 | 0 - 513 | Privat fællesvej | | | Fra: 8 Til: 205 : Anlægsbredden mellem 12,00m - 15,00m. / Fra: 378 Til: 425 : Halvdelen af vejen er off. uden længde. Arealet indgår i Pladsen ved Georginevej / Gyldenlakvej. Vejlængden indgår i den private Gylden-lakvej. Pladsen ved Georginevej er offentlig indtil midten af tilstødende veje. Resten er privat. |
| 1012452000000 | Gyldenløvesgade | | Nørre Farimagsgade | 476 | 29651,6 | |
| | 0 | 0 - 476 | Kommunevej | | | VEJBREDDE: ca.50.00m. Stationeringen suppleret med 100km. |
| | 1 | 0 - 476 | Kommunevej | | | |
| 1012456000000 | Gyldenrisvej | | Amagerbrogade | 576 | 11122,56 | |
| | 0 | 0 - 576 | Privat fællesvej | | | |
| 1012456020000 | Gyldenrisvej | | Husnr 54 | 93 | | |
| | 0 | 0 - 93 | Udlagt privat fællesvej | | | |
| 101245602A000 | Gyldenrisvej | | Ved husnr 54-90 | 51 | | |
| | 0 | 0 - 51 | Udlagt privat fællesvej | | | |
| 101245602B000 | Gyldenrisvej | | Ved hsnr 92-128 | 51 | | |
| | 0 | 0 - 51 | Udlagt privat fællesvej | | | |
| 1012460000000 | Gyritegade | | Lersø Parkallé | 155 | 2655,15 | |
| | 0 | 0 - 155 | Kommunevej | | | Fra: 5 Til: 146 : Delvis beplantede fortove/ rabatter 1/1 2017: Overtaget som offentlig vej som følge af etablering af gul parkeringszone. |
| 1012464000000 | Gyrstingevej | | Korsager Allé | 163 | 1499,6 | |
| | 0 | 0 - 163 | Privat fællesvej | | | |

KØBENHAVNS KOMMUNES VEJFORTEGNELSE



| Vej nr. | Vejnavn Bane Stationering | Station 0 Status | Længde | Areal | Vejbeskrivelse/Bemærkning |
|----------------------|------------------------------|-------------------------|--------|---------|--|
| 1012468000000 | Gyvelvej | Sallingvej | 156 | 1527,24 | |
| 0 | 0 - 52 | Privat fællesvej | | | |
| 0 | 52 - 66 | Privat fællesvej | | | |
| 0 | 66 - 156 | Privat fællesvej | | | |
| 1012472000000 | Gærdebred | Røde Mellevej | 243 | 2269,62 | |
| 0 | 0 - 243 | Privat fællesvej | | | |
| 1012474000000 | Gærtorvet | Ny Carlsberg Vej | 71 | 708 | |
| 0 | 0 - 71 | Udlagt privat fællesvej | | | |
| 1012476000000 | Gørtlervej | Rebslagervej | 76 | | |
| 0 | 0 - 76 | Privat fællesvej | | | |
| 1018830300000 | Göteborg Plads | Sandkaj | 79 | | |
| 0 | 0 - 79 | Privat fællesvej | | | |
| 1018830310000 | Göteborg Plads | | 66 | | |
| 0 | 0 - 66 | Privat fællesvej | | | |
| 1012480000000 | Gårdfæstevej | Kongelundsvej | 235 | 2794,15 | |
| 0 | 0 - 235 | Privat fællesvej | | | Fra: 12 Til: 230 : I arealet er medregnet 613kvm. parkeringsareal ved Kongelundsvej. |
| 1012488000000 | Gårdtoftevej | Toftagervej | 62 | 569,78 | |
| 0 | 0 - 62 | Privat fællesvej | | | |
| 1012492000000 | Gåsebæksvej | Valby Langgade | 337 | 6082,85 | |
| 0 | 0 - 55 | Kommunevej | | | 1/1 2017: Overtaget som offentlig vej som følge af etablering af gul parkeringszone. |
| 0 | 55 - 337 | Kommunevej | | | 1/1 2017: Overtaget som offentlig vej som følge af etablering af gul parkeringszone. |

KØBENHAVNS KOMMUNES VEJFORTEGNELSE



| Vej nr. | Vejnavn Bane Stationering | Station 0 Status | Længde | Areal | Vejbeskrivelse/Bemærkning |
|----------------------|-------------------------------------|--------------------------|--------|--------------|---|
| 1012496000000 | Gåsegade | Farvergade | 42 | 301,14 | |
| 0 | 0 - 5 | Kommunevej | | | |
| 0 | 5 - 42 | Kommunevej | | | |
| 1012500000000 | Gåsestien | | 89 | 233 | |
| 0 | 0 - 89 | Privat Fælles sti | | | |
| 1012504000000 | Gåseurtvej | Brønshøj Kirkevej | 292 | 2800,28 | |
| 0 | 0 - 182 | Privat fællesvej | | | |
| 0 | 182 - 292 | Privat fællesvej | | | |
| 1015900000000 | H. V. Rolstedes Vej | Edvard Storms Vej | 206 | 2221,56 | |
| 0 | 0 - 68 | Privat fællesvej | | | |
| 0 | 68 - 204 | Privat fællesvej | | | |
| 1010148000000 | H.C. Andersens Boulevard | Gyldenløvesgade | 421 | 21622,5 6 | |
| 0 | 0 - 421 | Kommunevej | | | VEJBREDDE: Gyldenløvesgade- Jarmers Pladsca.50.00. Jarmers Plads -Rådhuspladsenca.50.00m. Langs Rådhuset 36.50m.Rådhuset-Langebros ca.50.00m. |
| 1 | 0 - 421 | Kommunevej | | | |
| 9 | 200 - 295 | Kommunevej | | | |
| 9 | 295 - 395 | Kommunevej | | | |

KØBENHAVNS KOMMUNES VEJFORTEGNELSE



| Vej nr. | Vejnavn | | Station 0 | Længde | Areal | Vejbeskrivelse/Bemærkning |
|----------------------|---------------------------------|------------------|---------------------------|--------|---------|--|
| | Bane | Stationering | Status | | | |
| 1010148800000 | H.C. Andersens Boulevard | | Jarmers Plads | 1.208 | 40369 | |
| | 0 | 422 - 1208 | Kommunevej | | | |
| | 1 | 422 - 1208 | Kommunevej | | | |
| | 8 | 575 - 730 | Kommunevej | | | |
| | 8 | 930 - 1052 | Kommunevej | | | |
| | 8 | 1.06 - 1208 5 | Kommunevej | | | |
| | 9 | 650 - 775 | Kommunevej | | | |
| | 9 | 930 - 1055 | Kommunevej | | | |
| 1012589000000 | H.C. Hansens Gade | | Hans Hedtofts Gade | 141 | 2742 | |
| | 0 | 0 - 141 | Privat fællesvej | | | |
| 1014404000000 | H.C. Lumbyes Gade | | Landskronagade | 281 | 1972,62 | |
| | 0 | 0 - 55 | Kommunevej | | | 1/1 2017: Overtaget som offentlig vej som følge af etablering af gul parkeringszone. |
| | 0 | 55 - 79 | Kommunevej | | | 1/1 2017: Overtaget som offentlig vej som følge af etablering af gul parkeringszone. |
| | 0 | 79 - 134 | Kommunevej | | | 1/1 2017: Overtaget som offentlig vej som følge af etablering af gul parkeringszone. |
| | 0 | 134 - 281 | Kommunevej | | | 1/1 2017: Overtaget som offentlig vej som følge af etablering af gul parkeringszone. |
| 1018564000000 | H.P. Ørums Gade | | Haraldsgade | 249 | 1661,3 | |
| | 0 | 0 - 130 | Kommunevej | | | 1/1 2017: Overtaget som offentlig vej som følge af etablering af gul parkeringszone. |
| | 0 | 130 - 156 | Kommunevej | | | 1/1 2017: Overtaget som offentlig vej som følge af etablering af gul parkeringszone. |
| | 0 | 156 - 249 | Kommunevej | | | 1/1 2017: Overtaget som offentlig vej som følge af etablering af gul parkeringszone. |

KØBENHAVNS KOMMUNES VEJFORTEGNELSE



| Vej nr. | Vejnavn | | Station 0 | Længde | Areal | Vejbeskrivelse/Bemærkning |
|----------------------|----------------------|--------------------------|------------------|--------|---------|---|
| | Bane | Stationering | Status | | | |
| 1012508000000 | Haderslevgade | Frederikstadsgade | | 185 | 2952,6 | |
| | 0 | 0 - 70 | Kommunevej | | | |
| | 0 | 70 - 185 | Kommunevej | | | |
| 1012508800000 | Haderslevgade | Enghave Plads | | 451 | | |
| | 0 | 195 - 451 | Kommunevej | | | Tidligere registreret med stationering Fra: 186 Til: 451. Fra: 186 Til: 195 er vejforløb afkortet ved Enghave Plads i forbindelse med metro byggeri. |
| 1012512000000 | Hagbardvej | Italiensvej | | 248 | 2217,12 | |
| | 0 | 0 - 138 | Privat fællesvej | | | |
| | 0 | 138 - 248 | Privat fællesvej | | | |
| 1012524000000 | Haldagervej | Ved Damhussøen | | 49 | 380,24 | |
| | 0 | 0 - 49 | Privat fællesvej | | | |
| 1012528000000 | Halfdanskgade | Islands Brygge | | 491 | 8262 | |
| | 0 | 0 - 355 | Kommunevej | | | Fra: 10 Til: 83 : Off. vej 03-08-06. I samlet areal er medregnet et trekantsareal ved husnr. 5 = 100kvm. / Fra: 112 Til: 355 : Off. vej 03-08-06. I samlet areal er medregnet et areal ved husnr. 4 = 46kvm. |
| | 0 | 355 - 491 | Kommunevej | | | Fra: 355 Til: 482 : Off. vej 03-08-06. I samlet areal er medregnet et areal ved husnr. 38 = 26 kvm. |
| 1012532000000 | Halgreenegade | Holmbladsgade | | 92 | 863,88 | |
| | 0 | 0 - 92 | Kommunevej | | | Fra: 8 Til: 93 : Anlægsbredden variere fra ca. 9,10m til 12,50m. Kun fortov på hele strækningen i vestlige side. Off. vej 25-01-07 |
| 1012536000000 | Hallandsgade | Amagerbrogade | | 214 | 1979,5 | |
| | 0 | 0 - 214 | Kommunevej | | | Fra: 12 Til: 154 : Forhaverne udfor husnr. 16 -20 = 80 kvm. privat fællesvej. Off. vej 19-12-06 / Fra: 154 Til: 208 : Forhaver udfor husnr. 20 - 24 = 331 kvm. er privat fællesvej. Off. vej 19-12 -06 |

KØBENHAVNS KOMMUNES VEJFORTEGNELSE



| Vej nr. | Vejnavn | | Station 0 | Længde | Areal | Vejbeskrivelse/Bemærkning |
|----------------------|----------------------------|--------------|---------------------------------|--------|-------|---------------------------|
| | Bane | Stationering | Status | | | |
| 1012538000000 | Halldór Laxness Vej | | C. F. Møllers Vej | 204 | 1882 | |
| 0 | 0 - 204 | | Privat fællesvej | | | |
| 1012538010000 | Halldór Laxness Vej | | Sidevej ved husnr. 1 | 67 | 529 | |
| 0 | 0 - 67 | | Privat fællesvej | | | |
| 1012538020000 | Halldór Laxness Vej | | Sidevej ved husnr. 10-16 | 47 | 687 | |
| 0 | 0 - 47 | | Privat fællesvej | | | |
| 1012538030000 | Halldór Laxness Vej | | Sidevej ved husnr. 5-9 | 64 | 354 | |
| 0 | 0 - 64 | | Privat fællesvej | | | |
| 1012538040000 | Halldór Laxness Vej | | Sidevej ved husnr. 18-20 | 75 | 347 | |
| 0 | 0 - 75 | | Privat fællesvej | | | |
| 1012540000000 | Hallingsgade | | Øster Farimagsgade | 140 | 1835 | |
| 0 | 0 - 48 | | Kommunevej | | | |
| 0 | 48 - 90 | | Kommunevej | | | |
| 0 | 90 - 140 | | Kommunevej | | | |

KØBENHAVNS KOMMUNES VEJFORTEGNELSE



| Vej nr. | Vejnavn Bane Stationering | Station 0 Status | Længde | Areal | Vejbeskrivelse/Bemærkning |
|----------------------|---------------------------------|--|--------|---------|---|
| 1012544300000 | Halmtorvet | Colbjørnsensgade/ Stampesgade | 569 | 17587,7 | |
| 0 | 0 - 81 | Kommunevej | | | Fra: 0 Til: 97 : Arealet i midten = ca. 1227kvm. Vejsiden med lige husnr. er ensrettet fra Colbjørnsensgade. + opholds- og legeomr. Vejsiden med ulige husnr. har cykelsti i begge sider. + ensrettet fra Kvægtorvsvej. |
| 0 | 81 - 97 | Kommunevej | | | |
| 0 | 97 - 130 | Kommunevej | | | Fra: 97 Til: 161 : Samlet areal er for hele rundkørslen. |
| 0 | 130 - 330 | Kommunevej | | | Fra: 161 Til: 382 : Vejsiden med lige husnr. ensrettet fra Lille Istedgade mod rundkørslen + ensrettet fra Lille Istedgade til Gasværksvej. Vejsiden med ulige husnr. er lukket ved Kvægtorvsvej. |
| 0 | 330 - 432 | Kommunevej | | | Fra: 382 Til: 606 : Vejside med lige husnr. = opholds- og legeomr. + ensrettet fra Gasværksvej til Eskildsgade + ensrettet fra Absalonsgade til Eskildsgade. Vejside med ulige husnr. er der cykelsti i begge sider. |
| 0 | 432 - 569 | Kommunevej | | | |
| 1 | 97 - 569 | Kommunevej | | | |
| 1012544310000 | Halmtorvet | Sydøstlige del af rundkørsel | 43 | | |
| 0 | 0 - 43 | Kommunevej | | | |
| 101254433A000 | Halmtorvet | Sidevej til Øsknehallen | 305 | 1702,5 | |
| 0 | 0 - 227 | Privat fællesvej | | | |
| 1012547000000 | Halvtolv | Danneskiold Samsøes Allé | 315 | 1234,8 | |
| 0 | 0 - 216 | Privat fællesvej | | | |
| 1012547020000 | Halvtolv- stiforbindelse | Halvtolv (stiforbindelse) | 316 | 1251,36 | |
| 0 | 0 - 316 | Privat fællesvej | | | |

KØBENHAVNS KOMMUNES VEJFORTEGNELSE



| Vej nr. | Vejnavn Bane Stationering | Station 0 Status | Længde | Areal | Vejbeskrivelse/Bemærkning |
|---------------|------------------------------|----------------------------|--------|---------|---|
| 1018833310000 | Hamborg Plads | Århusgade | 105 | | Vejprojekt godkendt 15. december 2020 |
| 0 | 0 - 34 | Privat fællesvej | | | |
| 0 | 34 - 97 | Privat fællesvej | | | |
| 1012548000000 | Hambrosgade | Puggaardsgade | 274 | 5705,72 | |
| 0 | 0 - 274 | Kommunevej | | | |
| 1012552000000 | Hamletsgade | Tagensvej | 405 | 8359,2 | |
| 0 | 0 - 405 | Kommunevej | | | VEJLÆNGDE: Målt i kørebanens midtlinie.VEJBREDDE: Mimersgade-Nannasgade ca.20-34m. Nannasgade-Tagensvej 18.83)Udlæg af private arealer til vejensudvidelse til 22m. |
| 1012556000000 | Hammelstrupvej | Mozartsvej | 1.091 | 5258,62 | |
| 0 | 0 - 361 | Kommunevej | | | VEJBREDDE: Stubmøllevej-Spontinisvej18.83m. Spontinisvej-Valbyparken 24.03m. |
| 1012556010000 | Hammelstrupvej | Sidevej til Hammelstrupvej | 40 | 256 | |
| 0 | 0 - 40 | Privat fællesvej | | | Fra: 7 Til: 35 : I samlet areal indgår et parkeringsareal |
| 1012560000000 | Hammerensgade | Store Kongensgade | 119 | 1815,94 | |
| 0 | 0 - 119 | Kommunevej | | | |
| 1012564000000 | Hammerichsgade | Vesterbrogade | 489 | 9559,95 | |
| 0 | 0 - 489 | Kommunevej | | | VEJBREDDE: Vesterbrogade-Ved Vesterport23m. Ved Vesterport-H.C.Andersens Boule-ward 20m. |
| 1012568000000 | Hammershusgade | Lyngbyvej | 169 | 250,12 | |
| 0 | 0 - 25 | Kommunevej | | | 1/1 2017: Overtaget som offentlig vej som følge af etablering af gul parkeringszone. |
| 1012570000000 | Hammershøis Kaj | Overgaden neden Vandet | 301 | | |
| 0 | 0 - 301 | Privat fællesvej | | | |

KØBENHAVNS KOMMUNES VEJFORTEGNELSE



| Vej nr. | Vejnavn | | Station 0 Status | Længde | Areal | Vejbeskrivelse/Bemærkning |
|----------------------|------------------------|--------------|------------------------------------|--------|---------|----------------------------|
| | Bane | Stationering | | | | |
| 1012572000000 | Hampeland | | Abildhøj | 219 | 2139,63 | |
| | 0 | 0 - 219 | Privat fællesvej | | | |
| 1012572020000 | Hampeland | | Indkørselsvej til husnr 22 | 22 | 77 | |
| | 0 | 0 - 22 | Privat fællesvej | | | Indkørselsvej til husnr 22 |
| 1012576000000 | Hanebred | | Linde Allé | 282 | 2501,34 | |
| | 0 | 0 - 142 | Privat fællesvej | | | |
| | 0 | 142 - 282 | Privat fællesvej | | | |
| 1012578000000 | Hannemanns Allé | | Center Boulevard | 805 | 20736 | |
| | 0 | 0 - 805 | Kommunevej | | | |
| | 1 | 0 - 616 | Kommunevej | | | |
| 1012578010000 | Hannemanns Allé | | Hannemanns Allé station 300 | 202 | | |
| | 0 | 0 - 202 | Privat fællesvej | | | |
| | 0 | 202 - 204 | Privat fællesvej | | | |
| 101257801A000 | Hannemanns Allé | | Ved husnr 21 | 127 | 2079 | |
| | 0 | 0 - 127 | Privat fællesvej | | | |
| 101257801B000 | Hannemanns Allé | | Indkørselsvej til p-kælder | 113 | 1127 | |
| | 0 | 0 - 113 | Privat fællesvej | | | |
| 1012578020000 | Hannemanns Allé | | | 341 | 3394 | |
| | 0 | 0 - 341 | Privat fællesvej | | | |
| 101257802A000 | Hannemanns Allé | | | 317 | 2088 | |
| | 0 | 0 - 187 | Privat fællesvej | | | |
| | 0 | 187 - 317 | Privat Fælles sti | | | |
| 101257802B000 | Hannemanns Allé | | | 231 | 1965 | |
| | 0 | 0 - 231 | Privat fællesvej | | | |

KØBENHAVNS KOMMUNES VEJFORTEGNELSE



| Vej nr. | Vejnavn Bane Stationering | Station 0 Status | Længde | Areal | Vejbeskrivelse/Bemærkning |
|----------------------|------------------------------|---------------------------------|--------|---------|--|
| 101257802C000 | Hannemanns Allé | Areal foran skøjtehallen | 30 | 260 | |
| 0 | 0 - 30 | Privat fællesvej | | | |
| 101257802D000 | Hannemanns Allé | | 155 | 1740 | |
| 0 | 0 - 155 | Privat fællesvej | | | |
| 101257802E000 | Hannemanns Allé | Ved Arenaen | 29 | 204 | |
| 0 | 0 - 29 | Privat fællesvej | | | |
| 1012578030000 | Hannemanns Allé | Hannemanns Allé | 139 | 2476 | |
| 0 | 0 - 139 | Privat fællesvej | | | |
| 1012578040000 | Hannemanns Allé | Vej omkring arenaen | 497 | 7325 | |
| 0 | 0 - 497 | Privat fællesvej | | | |
| 1012578060000 | Hannemanns Allé | | 94 | 783 | |
| | | | | | vejprojekt godkendt 22. oktober 2020 |
| 0 | 0 - 60 | Privat fællesvej | | | |
| 0 | 60 - 94 | Udlagt privat fællesvej | | | |
| 101257806A000 | Hannemanns Allé | | 77 | 1023 | |
| 0 | 0 - 77 | Privat fællesvej | | | |
| 101257806B000 | Hannemanns Allé | | 45 | 312 | |
| 0 | 0 - 45 | Privat fællesvej | | | |
| 1012580000000 | Hannovergade | Holmbladsgade | 110 | 1130,08 | |
| | | | | | Fra: 12 Til: 112 : Var. bredde fra 8,00m - 11,50m. Off. vej 19-12-06 |
| 0 | 0 - 110 | Kommunevej | | | |
| 1012584000000 | Hans Bogbinders Allé | Amagerbrogade | 122 | 1293,2 | |
| 0 | 0 - 122 | Privat fællesvej | | | |

KØBENHAVNS KOMMUNES VEJFORTEGNELSE



| Vej nr. | Vejnavn | | Station 0 Status | Længde | Areal | Vejbeskrivelse/Bemærkning |
|----------------------|----------------------------|--------------|-------------------------------------|--------|----------|---|
| | Bane | Stationering | | | | |
| 1012588000000 | Hans Egedes Gade | | Jagtvej | 240 | 7383,27 | |
| | 0 | 0 - 85 | Kommunevej | | | |
| | 0 | 85 - 130 | Offentlig sti | | | |
| | 0 | 130 - 240 | Kommunevej | | | Vejbredden er ca. 18.83m. Den anlagte del af vejen er beliggende i østlig sidetil hegn. Vejen er iøvrigt ca. 22-24m.bred (til automobilforhandlerens bygning) |
| 1012588800000 | Hans Egedes Gade | | Jesper Brochmands Gade | 460 | | |
| | 0 | 354 - 460 | Kommunevej | | | |
| 1012591000000 | Hans Hedtofts Gade | | Sturlasgade | 171 | 3620 | |
| | 0 | 0 - 171 | Privat fællesvej | | | |
| 1012590000000 | Hans Kirks Vej | | 49m. øst for Edith Rodes Vej | 153 | 1135,26 | |
| | 0 | 0 - 125 | Kommunevej | | | |
| | 0 | 125 - 153 | Kommunevej | | | |
| 1012592300000 | Hans Knudsens Plads | | Lyngbyvej / Borgervænget | 264 | 9121 | |
| | 0 | 0 - 264 | Kommunevej | | | Areal=9121 m2. |
| 1012596000000 | Hans Olriks Vej | | Enghavevej | 204 | | |
| | 0 | 0 - 204 | Privat fællesvej | | | |
| 1012604010000 | Hans Tavsens gade | | Struenseegade | 45 | | |
| | 0 | 0 - 45 | Privat fællesvej | | | |
| 1012604000000 | Hans Tavsens Gade | | Kapelvej | 555 | 18248,49 | |
| | 0 | 0 - 200 | Kommunevej | | | |
| | 0 | 200 - 494 | Offentlig sti | | | |
| | 0 | 494 - 555 | Kommunevej | | | Fra: 200 Til: 494 : Ingen kørebaner på denne strækning, lukket med borner |

KØBENHAVNS KOMMUNES VEJFORTEGNELSE



| Vej nr. | Vejnavn | | Station 0 Status | Længde | Areal | Vejbeskrivelse/Bemærkning |
|---------------|---------------------|--------------|----------------------------------|--------|----------|--|
| | Bane | Stationering | | | | |
| 1012604030000 | Hans Tavsens Gade | | Hans Tavsens G. (husnr.37-39) | 55 | 920,16 | Fra: 5 Til: 44 : Off. vej 26-09-06. |
| | 0 | 0 - 55 | Kommunevej | | | |
| 1012600000000 | Hansstedvej | | Nakskovvej | 363 | 5840,67 | |
| | 0 | 0 - 93 | Privat fællesvej | | | |
| | 0 | 93 - 276 | Kommunevej | | | |
| | 0 | 276 - 363 | Privat fællesvej | | | |
| 1012600010000 | Hansstedvej | | Hansstedvej | 64 | 600 | Fra: 3 Til: 65 : I samlet areal indgår en vendeplads. |
| | 0 | 0 - 64 | Privat fællesvej | | | |
| 1012608000000 | Hanstholmvej | | Ålekistevej | 614 | 8884,58 | |
| | 0 | 0 - 45 | Privat fællesvej | | | |
| | 0 | 45 - 210 | Privat fællesvej | | | |
| | 0 | 210 - 614 | Privat fællesvej | | | |
| 1012616000000 | Harald Kiddes Vej | | Valby Langgade | 126 | 1995,84 | |
| | 0 | 0 - 126 | Privat fællesvej | | | |
| 1012618000000 | Harald Landers Gade | | Tordenskjoldsgade | 74 | 2538,28 | Tidligere Heibergsgade |
| | 0 | 0 - 74 | Kommunevej | | | |
| 1012620000000 | Haraldsgade | | Tagensvej | 1.119 | 28170,56 | Fra: 10 Til: 699 : |
| | 0 | 0 - 1119 | Kommunevej | | | |
| 1012620020000 | Haraldsgade | | Teglværksgade | 43 | | Fra: 0 Til: 30 : Samlet areal indgår i Haraldsgade sidevejs nr. 0. |
| | 0 | 0 - 43 | Kommunevej | | | |
| 1012624000000 | Haraldstedvej | | Tryggevældevej | 244 | 2320,44 | |
| | 0 | 0 - 244 | Privat fællesvej | | | |

KØBENHAVNS KOMMUNES VEJFORTEGNELSE



| Vej nr. | Vejnavn Bane Stationering | Station 0 Status | Længde | Areal | Vejbeskrivelse/Bemærkning |
|---------------|------------------------------|------------------------|--------|---------|--|
| 1012628000000 | Harbørevej | Søndervigvej | 253 | 2421,21 | Fra: 59 Til: 247 : Ændret fra internt færdselsareal til privat fællesvej juli 2007. |
| 0 | 0 - 253 | Privat fællesvej | | | |
| 1012632000000 | Hardangergade | Fridtjof Nansens Plads | 78 | 1115,4 | Fra: 10 Til: 70 : Off.vej 06-06-06 |
| 0 | 0 - 78 | Kommunevej | | | |
| 1012636000000 | Hardenbergvej | Nystedvej | 159 | 1429,41 | |
| 0 | 0 - 159 | Privat fællesvej | | | |
| 1012640000000 | Haregade | Borgergade | 205 | 1998,2 | Offentlig vej 23-02-2012 |
| 0 | 0 - 205 | Kommunevej | | | |
| 1012644000000 | Hareskovvej | | 5.428 | 18569 | |
| 0 | 4.82 - 5426 9 | Hovedlandevej | | | VEJBREDDE: Frederikssundsvej-Højlands-vangen 30.00m. Højlandsvangen-Mosesvin-get 20.00m). Mosesvinget-Rotunden 16.0mRotunden-kommunegrænsen18.00m.)samt enplads og en pladsagtig udvidelse.VEJNUMMER: Vejen er hovedlandevej fraDyblandsvangen til |
| 1 | 4.82 - 5428 9 | Hovedlandevej | | | |
| 1012644010000 | Hareskovvej | Frederikssundsvej | 444 | 7463,64 | |
| 0 | 0 - 407 | Kommunevej | | | |
| 0 | 407 - 444 | Kommunevej | | | |
| 1012644020000 | Hareskovvej | Frederikssundsvej | 439 | 7239,11 | |
| 0 | 0 - 424 | Kommunevej | | | |
| 0 | 424 - 439 | Kommunevej | | | |
| 1012648000000 | Harespringet | Mosebakken | 326 | 3119,82 | |
| 0 | 0 - 326 | Privat fællesvej | | | |

KØBENHAVNS KOMMUNES VEJFORTEGNELSE



| Vej nr. | Vejnavn Bane Stationering | Station 0 Status | Længde | Areal | Vejbeskrivelse/Bemærkning |
|----------------------|------------------------------|-----------------------------|--------|---------|---|
| 1012652000000 | Harrestrup Allé | Gammel Køge Landevej | 329 | 3020,22 | |
| 0 | 0 - 329 | Privat fællesvej | | | |
| 1012656000000 | Harrestrupvang | Vigerslevvej | 260 | 6253 | |
| 0 | 0 - 156 | Privat fællesvej | | | |
| 0 | 156 - 260 | Privat fællesvej | | | Fra: 11 Til: 156 : I arealet er medregnet en midterrabat på 3335 kvm. |
| 1012656020000 | Harrestrupvang | Højdedraget | 18 | 180 | |
| 0 | 0 - 18 | Privat fællesvej | | | |
| 1012666000000 | Harwichgade | Helsinkigade | 61 | | |
| 0 | 0 - 61 | Privat fællesvej | | | |
| 1012668000000 | Hasselvej | Ålekistevej | 493 | 4658,85 | |
| 0 | 0 - 493 | Privat fællesvej | | | |
| 1012672000000 | Hastingsvej | Vejlands Allé | 157 | 1439,69 | |
| 0 | 0 - 109 | Privat fællesvej | | | |
| 0 | 109 - 157 | Privat fællesvej | | | |
| 1012680300000 | Hauser Plads | Suhmsgade | 83 | 780,2 | |
| 0 | 0 - 83 | Kommunevej | | | |
| 1012680310000 | Hauser Plads | Pustervig | 58 | 470,25 | |
| 0 | 0 - 58 | Kommunevej | | | |
| 1012680320000 | Hauser Plads | Pustervig | 38 | 350,74 | |
| 0 | 0 - 38 | Kommunevej | | | |
| 1012680340000 | Hauser Plads | Åbenrå | 52 | | |
| 0 | 0 - 52 | Kommunevej | | | |

KØBENHAVNS KOMMUNES VEJFORTEGNELSE



| Vej nr. | Vejnavn | | Station 0 Status | Længde | Areal | Vejbeskrivelse/Bemærkning |
|----------------------|---------------------|--------------|--|--------|---------|--|
| | Bane | Stationering | | | | |
| 1012680400000 | Hauser Plads | | Anlæg i midten+Op - og nedkørsler til p -kælder | 10 | 3620 | |
| | 0 | 0 - 10 | Kommunevej | | | Areal=3620 m2. |
| 1012676000000 | Hausergade | | Hauser Plads | 48 | 562,05 | |
| | 0 | 0 - 42 | Kommunevej | | | |
| | 0 | 42 - 48 | Kommunevej | | | |
| 1012684000000 | Havdrupvej | | Frederikssundsvej | 1.122 | 16154,4 | |
| | 0 | 0 - 423 | Privat fællesvej | | | |
| | 0 | 423 - 1122 | Privat fællesvej | | | |
| 1012684010000 | Havdrupvej | | Indkørselsvej til husnr 67A-67B | 26 | 73 | |
| | 0 | 0 - 26 | Privat fællesvej | | | Vejudlæg tinglyst 28.01.2019. Registreret i matrikelkortet 25.06.2019 |
| 1012684800000 | Havdrupvej | | Slotsherrensvej | 1.432 | | |
| | 0 | 1.122 - 1157 | Privat fællesvej | | | |
| | 0 | 1.157 - 1432 | Privat fællesvej | | | |
| 1012688000000 | Havebo | | Vigerslevvej | 211 | 1810,38 | |
| | 0 | 0 - 164 | Privat fællesvej | | | |
| | 0 | 164 - 211 | Privat fællesvej | | | |
| 1012688010000 | Havebo | | Havebo | 28 | 437,08 | |
| | 0 | 0 - 28 | Privat fællesvej | | | Fra: 0 Til: 28 : Blind vej. |
| 1012688020000 | Havebo | | Havebo | 120 | 1076,32 | |
| | 0 | 0 - 54 | Privat fællesvej | | | Fra: 5 Til: 54 : I arealet er medregnet 26kvm. grønt areal. |
| | 0 | 54 - 120 | Privat fællesvej | | | |

KØBENHAVNS KOMMUNES VEJFORTEGNELSE



| Vej nr. | Vejnavn | | Station 0 | Længde | Areal | Vejbeskrivelse/Bemærkning |
|----------------------|------------------------------|--------------|-------------------------------------|--------|--------------|--|
| | Bane | Stationering | Status | | | |
| 1012688040000 | Havebo | | Havebo | 24 | 420,93 | |
| | 0 | 0 - 24 | Privat fællesvej | | | Fra: 0 Til: 27 : Blind vej. |
| 1012692000000 | Havekrogen | | Grøndals Parkvej | 47 | 223,25 | |
| | 0 | 0 - 47 | Privat fællesvej | | | |
| 1012700000000 | Havnegade | | Holmens Kanal | 775 | 24528,7 5 | |
| | 0 | 0 - 127 | Kommunevej | | | VEJBREDDE: Nyhavn-Herluf Trolles Gade 48-37m. Herluf Trolles Gade-Cort Adellers Gade 30m. Cort Adellers Gade-Peder Skrams Gade 30-32m. Peder Skrams Gade-Niels Juels Gade 29.5m. Niels Juels Gade-Børs-broen 27.5-28.3m. |
| | 0 | 127 - 557 | Kommunevej | | | |
| | 0 | 557 - 680 | Kommunevej | | | |
| | 0 | 680 - 769 | Kommunevej | | | |
| | 0 | 769 - 775 | Kommunevej | | | |
| | 8 | 144 - 270 | Kommunevej | | | |
| 1012702000000 | Havneholmen | | Kalvebod Brygge | 574 | 11243 | |
| | 0 | 0 - 540 | Privat fællesvej | | | Tidligere registreret som to sektioner med sidevejsnummer .00 og .80 samt en rundkørsel med sidevejsnummer 60. Rundkørsel nedlagt ved ombygning i 2017. |
| 101270201A000 | Havneholmen | | Sidevej nord for Havneholmen | 84 | 706,44 | |
| | 0 | 0 - 84 | Privat fællesvej | | | |
| 1012702600000 | Havneholmen (Nedlagt) | | Nordlige del af rundkørsel | 135 | 3068,55 | |
| | 0 | 0 - 135 | Nedlagt | | | Rundkørsel ombygget i 2017. Længde og areal på vejen er overført til stamvejen. |

KØBENHAVNS KOMMUNES VEJFORTEGNELSE



| Vej nr. | Vejnavn | | Station 0 | Længde | Areal | Vejbeskrivelse/Bemærkning |
|---------------|----------------------------------|--------------|---------------------------|--------|----------|--|
| | Bane | Stationering | Status | | | |
| 1012704000000 | Havrevej | | Holcks Plads | 424 | 4129,76 | |
| | 0 | 0 - 424 | Privat fællesvej | | | |
| 1012708000000 | Havsgårdsvej | | Tuborgvej | 170 | 1548,7 | |
| | 0 | 0 - 170 | Privat fællesvej | | | |
| 1012708020000 | Havsgårdsvej - Sti ved Emdrup sø | | Kommunegrænsen mod nord | 282 | 1043 | |
| | 0 | 0 - 282 | Privat Fælles sti | | | |
| 1012712000000 | Haydnsvej | | 53m nord for Ellebjergvej | 64 | 616,32 | |
| | 0 | 0 - 64 | Privat fællesvej | | | |
| 1012712800000 | Haydnsvej | | Ellebjergvej | 192 | | |
| | 0 | 65 - 192 | Privat fællesvej | | | |
| 1012716000000 | Hedebygade | | Tøndergade | 202 | 2718,92 | |
| | 0 | 0 - 202 | Kommunevej | | | Fra: 8 Til: 196 : Vejbredde fra 12.50m - 15.69m. |
| 1012720000000 | Hedegaardsvej | | Backersvej | 992 | 14789,79 | |
| | 0 | 0 - 992 | Kommunevej | | | Fra: 10 Til: 352 : Grænsegade. Samlet areal udgør kun den del der er beliggende i Københavns Kommune. / Fra: 352 Til: 477 : Grænsegade.Fra:0 TIL:477 samt Fra:710 TIL:992 overtaget til offentlig vej 01-06-2016 /Fra: 619 Til: 635 - Offentlig d. 14-01-2009 /Fra: 635 Til: 710 - Offentlig d. 14-01-2009 /Fra: 477 Til: 619 - Offentlig ve |
| 1012720010000 | Hedegaardsvej | | Hedegaardsvej | 237 | 1147,08 | |
| | 0 | 0 - 237 | Privat fællesvej | | | |
| 1012720020000 | Hedegaardsvej | | Hedegaardsvej | 46 | 630,87 | |
| | 0 | 0 - 46 | Privat fællesvej | | | |
| 1012720040000 | Hedegaardsvej | | Hedegaardsvej Husnr. 50 | 83 | 501,43 | |
| | 0 | 0 - 83 | Offentlig sti | | | |

KØBENHAVNS KOMMUNES VEJFORTEGNELSE



| Vej nr. | Vejnavn | | Station 0 Status | Længde | Areal | Vejbeskrivelse/Bemærkning |
|---------------|---------------|--------------|---|--------|---------|---|
| | Bane | Stationering | | | | |
| 1012724000000 | Hedemannsgade | | Sortedam Dossering | 77 | 977,9 | |
| 0 | 0 - 77 | | Kommunevej | | | |
| 1012728000000 | Hegningen | | Røde Mellevej | 243 | 3295,08 | |
| 0 | 0 - 243 | | Privat fællesvej | | | Fra: 10 Til: 238 : I arealet er medregnet en plads = 1015kvm. I arealet er medregnet 1085 kvm. pladsareal |
| 1012736000000 | Heibergsgade | | Harald Landers Gade | 104 | | |
| 0 | 0 - 104 | | Kommunevej | | | Strækningen Kongens Nytorv - Tordenskjoldsgade nedlagt juni 1983. Længde afkortet med 74 m april 2018. De første 74 m af vejen er omdøbt til Harald Landers Gade 27. marts 2018. |
| 1012740000000 | Heilsgade | | Røddinggade | 52 | 748,8 | |
| 0 | 0 - 52 | | Kommunevej | | | |
| 1012744000000 | Heimdalsgade | | Nørrebrogade | 152 | 2638,72 | |
| 0 | 0 - 152 | | Kommunevej | | | Mimersgade-ca.15m. mod nordøst matr.nr.5291 er anlagt på offentligt areal, mener ej udlagt til vej. Herfra-ca.49m. modnordøst(Jernbanens terræn) tilhørerstatsbanerne, men er ved lejekontrakt af11.apr og 4.maj 1938 udlejet til kommu-nen, der be |
| 1012744800000 | Heimdalsgade | | Grønt område, hjørnet Midgårdsgade/Mi mersgade | 497 | | |
| 0 | 153 - 497 | | Kommunevej | | | |
| 1012748000000 | Heinesgade | | Nørrebrogade | 112 | 1780,8 | |
| 0 | 0 - 112 | | Kommunevej | | | |

KØBENHAVNS KOMMUNES VEJFORTEGNELSE



| Vej nr. | Vejnavn | | Station 0 Status | Længde | Areal | Vejbeskrivelse/Bemærkning |
|----------------------|----------------------------|---|---------------------|--------|---------|--|
| | Bane | Stationering | | | | |
| 1012752000000 | Heisesgade | Landskronagade | | 229 | 1591,55 | |
| | 0 | 0 - 55 | Kommunevej | | | 1/1 2017: Overtaget som offentlig vej som følge af etablering af gul parkeringszone. |
| | 0 | 55 - 79 | Kommunevej | | | 1/1 2017: Overtaget som offentlig vej som følge af etablering af gul parkeringszone. |
| | 0 | 79 - 229 | Kommunevej | | | 1/1 2017: Overtaget som offentlig vej som følge af etablering af gul parkeringszone. |
| 1012756000000 | Hejrevej | Frederikssundsvej | | 383 | 5132,2 | |
| | 0 | 0 - 383 | Privat fællesvej | | | |
| 1012760000000 | Heklas Allé | Thingvalla Allé | | 142 | 1618,8 | |
| | 0 | 0 - 142 | Privat fællesvej | | | |
| 1012764000000 | Heldbovej | Vigerslev Allé | | 364 | 4247,88 | |
| | 0 | 0 - 295 | Privat fællesvej | | | |
| | 0 | 295 - 364 | Privat fællesvej | | | |
| 1012766300000 | Helga Larsens Plads | Pladsen ved Ålekistevej / Jydeholmen | | 139 | 3280,4 | |
| | 0 | 0 - 10 | Privat fællesvej | | | Fra: 0 Til: 30 : Pladsen navngivet 23 september 2009 |
| 1012768000000 | Helgesensgade | Sortedams Dossering | | 196 | 1999,2 | |
| | 0 | 0 - 196 | Kommunevej | | | |
| 1012772000000 | Helgolandsgade | Istedgade | | 274 | 3189,36 | |
| | 0 | 0 - 14 | Kommunevej | | | |
| | 0 | 14 - 265 | Kommunevej | | | |
| | 0 | 265 - 274 | Kommunevej | | | |

KØBENHAVNS KOMMUNES VEJFORTEGNELSE



| Vej nr. | Vejnavn | | Station 0 Status | Længde | Areal | Vejbeskrivelse/Bemærkning |
|----------------------|----------------------------|--------------------|--------------------------------|------------|---------|--|
| | Bane | Stationering | | | | |
| 1012776000000 | Helikonsvej | | Grækenlandsvej | 327 | 3109,77 | |
| | 0 | 0 - 162 | Privat fællesvej | | | |
| | 0 | 162 - 327 | Privat fællesvej | | | |
| 1012780000000 | Hellasvej | | Grækenlandsvej | 404 | 3769,32 | |
| | 0 | 0 - 157 | Privat fællesvej | | | |
| | 0 | 157 - 404 | Privat fællesvej | | | |
| 1012788000000 | Hellebækgade | | Jagtvej | 254 | 3187,7 | |
| | 0 | 0 - 85 | Kommunevej | | | 1/1 2017: Overtaget som offentlig vej som følge af etablering af gul parkeringszone. |
| | 0 | 85 - 254 | Kommunevej | | | 1/1 2017: Overtaget som offentlig vej som følge af etablering af gul parkeringszone. |
| 1012792000000 | Hellelidenvvej | | Agnetevej | 180 | 1510,2 | |
| | 0 | 0 - 180 | Privat fællesvej | | | |
| 1012796000000 | Hellestedvej | | Kildebrøndevej | 370 | 3570,5 | |
| | 0 | 0 - 370 | Privat fællesvej | | | |
| 1012800000000 | Helsingborggade | | Landskronagade | 244 | 3860,08 | |
| | 0 | 0 - 207 | Kommunevej | | | 1/1 2017: Overtaget som offentlig vej som følge af etablering af gul parkeringszone. |
| | 0 | 207 - 244 | Kommunevej | | | |
| 1012803000000 | Helsingørmotorvejen | | Hans Knudsens Palds | 43.14 6 | 43087,5 | |
| | 0 | 41.9 - 43146 97 | Hovedlandevej | | | |
| 1012803010000 | Helsingørmotorvejen | | Lyngbyvej | 306 | 4284 | |
| | 0 | 0 - 306 | Hovedlandevej | | | |
| 1012803020000 | Helsingørmotorvejen | | Nordhavnsvejen | 600 | 14150 | |
| | 0 | 0 - 600 | Kommunevej | | | |

KØBENHAVNS KOMMUNES VEJFORTEGNELSE



| Vej nr. | Vejnavn | | Station 0 | Længde | Areal | Vejbeskrivelse/Bemærkning |
|----------------------|--------------------------------|--------------|-------------------------------------|--------|---------|--|
| | Bane | Stationering | Status | | | |
| 1012803030000 | Helsingørmotorvejen | | Frakørsel til Nordhavnsvejen | 817 | 13942 | |
| | 0 | 0 - 817 | Kommunevej | | | |
| 1014457000000 | Helsinkigade | | | 516 | | |
| | 0 | 0 - 65 | Privat fællesvej | | | Overtaget som offentlig vej pr 1. nov 2019 |
| | 0 | 140 - 365 | Kommunevej | | | Bro til Redmolen |
| | 0 | 365 - 495 | Privat fællesvej | | | Overtaget til offentlig vej 01-07-2017 |
| | 0 | 495 - 516 | Privat fællesvej | | | |
| 1014457010000 | Helsinkigade | | Ved husnr 27A | 59 | 222 | |
| | 0 | 0 - 59 | Privat Fælles sti | | | |
| 1012806000000 | Hemsedalsgade | | Tingvej | 94 | 1523,74 | |
| | 0 | 0 - 94 | Kommunevej | | | |
| 1012808000000 | Hendonvej | | Irlandsvej | 410 | 7392,3 | |
| | 0 | 0 - 410 | Privat fællesvej | | | |
| 1012812000000 | Henrik Harpestrengs Vej | | | 285 | | |
| | 0 | 0 - 285 | Pr.fællesvej §2 stk1 | | | |
| 1012814000000 | Henrik Pontoppidans Vej | | Hans Kirks Vej | 162 | | |
| | 0 | 0 - 162 | Kommunevej | | | |
| 1012816000000 | Henrik Rungs Gade | | Jesper Brochmands Gade | 191 | 3088,47 | |
| | 0 | 0 - 191 | Kommunevej | | | |
| 1012820000000 | Henriksvej | | Bispebjergvej | 235 | 2190,2 | |
| | 0 | 0 - 235 | Privat fællesvej | | | |
| 1012824000000 | Herbergvejen | | Næsbyholmvej | 217 | 401,9 | |
| | 0 | 0 - 77 | Privat fællesvej | | | |

KØBENHAVNS KOMMUNES VEJFORTEGNELSE



| Vej nr. | Vejnavn | | Station 0 | Længde | Areal | Vejbeskrivelse/Bemærkning |
|---------------|----------------------------|--------------|------------------------------|--------|---------|---|
| | Bane | Stationering | Status | | | |
| 1012828000000 | Herfølgevej | | Veksøvej | 238 | 2239,58 | |
| | 0 | 0 - 238 | Privat fællesvej | | | |
| 1012832000000 | Herholdtsgade | | Vester Farimagsgade | 177 | 2499,24 | |
| | 0 | 0 - 177 | Kommunevej | | | |
| 1012836000000 | Herjedalgade | | Kløvermarksvej | 149 | 2430,19 | |
| | 0 | 0 - 149 | Kommunevej | | | |
| 1012844000000 | Herluf Trolles Gade | | Heibergsgade | 285 | 3841,8 | |
| | 0 | 0 - 160 | Kommunevej | | | |
| | 0 | 160 - 285 | Kommunevej | | | |
| 1012840000000 | Herlufsholmvej | | Jernbane Allé | 812 | 8826,44 | |
| | 0 | 0 - 812 | Privat fællesvej | | | |
| 1012848300000 | Herman Bangs Plads | | Valby Langgade | 112 | 2432,64 | |
| | 0 | 0 - 112 | Kommunevej | | | Areal=2432 m2. |
| 1012848310000 | Herman Bangs Plads | | Vest for grønt område | 68 | | |
| | 0 | 0 - 68 | Kommunevej | | | |
| 1012852300000 | Herman Triers Plads | | Kleinsgade | 116 | 4096 | |
| | 0 | 0 - 116 | Kommunevej | | | Areal af plads med vej=4096 m2. VEJBREDDE: 2 gange 13.50m. samt et mid-teranlæg(1719m2). |
| 1012852510000 | Herman Triers Plads | | Kleinsgade | 116 | | |
| | 0 | 0 - 116 | Kommunevej | | | |
| 1012852520000 | Herman Triers Plads | | Kleinsgade | 116 | | |
| | 0 | 0 - 116 | Kommunevej | | | |
| 1012856000000 | Hermodsgade | | Tagensvej | 342 | 5629,32 | |
| | 0 | 0 - 342 | Kommunevej | | | 1/1 2017: Overtaget som offentlig vej som følge af etablering af gul parkeringszone. |

KØBENHAVNS KOMMUNES VEJFORTEGNELSE



| Vej nr. | Vejnavn Bane Stationering | Station 0 Status | Længde | Areal | Vejbeskrivelse/Bemærkning |
|----------------------|------------------------------|---------------------------|--------|---------|--|
| 1012860000000 | Herninggade | Århusgade | 173 | 2864,88 | |
| | 0 - 173 | Kommunevej | | | Fra: 10 Til: 163 : Off.vej 03-08-06. |
| 1012864000000 | Herslevvej | Marbjergvej | 145 | 1228,15 | |
| | 0 - 63 | Privat fællesvej | | | |
| | 63 - 89 | Privat fællesvej | | | |
| | 89 - 145 | Privat fællesvej | | | |
| 1012864010000 | Herslevvej | Del af rundkørsel | 27 | 270 | |
| | 0 - 27 | Privat fællesvej | | | |
| 1012868000000 | Hesseløgade | Jagtvej | 547 | 9020,03 | |
| | 0 - 547 | Kommunevej | | | 1/1 2017: Overtaget som offentlig vej som følge af etablering af gul parkeringszone. |
| 1012872000000 | Hessensgade | Holmbladsgade | 494 | 8980,92 | |
| | 0 - 494 | Privat fællesvej | | | |
| 1012876000000 | Hestehaven | Retortvej | 239 | 2681,58 | |
| | 0 - 239 | Privat fællesvej | | | |
| 1012880000000 | Hestemøllestræde | Lavendelstræde | 80 | 700,8 | |
| | 0 - 7 | Kommunevej | | | |
| | 7 - 72 | Kommunevej | | | |
| | 72 - 80 | Kommunevej | | | |
| 1019036000000 | Hf. Birkevang | Ærtebjergvej | 210 | | |
| | 0 - 210 | Privat fællesvej | | | Tidligere registreret som Toftagervej Fra:225 Til:435 |
| 1019068000000 | Hf. Brønshøjholm | Brønshøjholms Allé | 149 | 597,8 | |
| | 0 - 149 | Privat fællesvej | | | |

KØBENHAVNS KOMMUNES VEJFORTEGNELSE



| Vej nr. | Vejnavn Bane Stationering | Station 0 Status | Længde | Areal | Vejbeskrivelse/Bemærkning |
|---------------|------------------------------|-------------------------------|--------|---------|---|
| 1012884000000 | Hildursgade | Haraldsgade | 185 | 2103,45 | Fra: 66 Til: 146 : Beplantede fortovsarealer udgør 775 kvm. / Fra: 13 Til: 47 : Beplantede fortovsarealer udgør 330kvm. 1/1 2017: Overtaget som offentlig vej som følge af etablering af gul parkeringszone. |
| 0 | 0 - 185 | Kommunevej | | | |
| 1012888000000 | Hillerødgade | Nørrebrogade | 381 | 9761,22 | Fra: 11 Til: 381 : Vejbredde se vejforløb. VEJBREDDE: Nørrebrogade-Nordbanegade15.69. Nordbanegade-Sandbjerggade 22.5-22.0. Sandbjerggade-Fr.bergs østligstekomm.gr. 18.83. Fr.bergs vestligstekomm.gr.-Borups Alle 25.0) Borups Alle-ca. 100m. mod vest 42.6-26.6m. Herfra-Hulgårdsvej 26.6m. |
| 0 | 0 - 381 | Kommunevej | | | |
| 1012888800000 | Hillerødgade | Frederiksberg kommunegrænse | 1.761 | | |
| 0 | 381 - 747 | Kommunevej | | | |
| 0 | 747 - 1761 | Kommunevej | | | |
| 1012890000000 | Hillerødmotorvejen | | 7.135 | 38726,2 | |
| 0 | 5.42 - 7133 9 | Hovedlandevej | | | |
| 1012890010000 | Hillerødmotorvejen | Ruten | 5.096 | 3270 | |
| 0 | 4.66 - 5096 0 | Hovedlandevej | | | |
| 1012890020000 | Hillerødmotorvejen | Afkørsel fra Hillerødmotorvej | 5.125 | 3944 | |
| 0 | 4.66 - 5125 1 | Hovedlandevej | | | |
| 1012891000000 | Hilmar Baunsgaards Boulevard | | 216 | 6531 | Fra Artillerivej til Knud Kristensens Gade: Vejudlæg udvidet med 248 m2. Ændring registreret i matrikelkortet 14. maj 2019. |
| 0 | 0 - 216 | Privat fællesvej | | | |

KØBENHAVNS KOMMUNES VEJFORTEGNELSE



| Vej nr. | Vejnavn | | Station 0 | Længde | Areal | Vejbeskrivelse/Bemærkning |
|----------------------|-----------------------------|--------------|---------------------------------------|--------|---------|--|
| | Bane | Stationering | Status | | | |
| 1012892000000 | Himmerlandsvej | | Vendsyssevej | 291 | 3620,04 | |
| | 0 | 0 - 291 | Privat fællesvej | | | |
| 1012892010000 | Himmerlandsvej | | Himmerlandsvej (husnr.3-13) | 48 | 404,94 | |
| | 0 | 0 - 48 | Privat fællesvej | | | |
| 1012892020000 | Himmerlandsvej | | Himmerlandsvej (husnr 12-20) | 91 | | |
| | 0 | 0 - 91 | Pr.fællesvej §2 stk1 | | | |
| 1012892030000 | Himmerlandsvej | | Himmerlandsvej (husnr 21-27) | 49 | 857,99 | |
| | 0 | 0 - 49 | Pr.fællesvej §2 stk1 | | | Fra: 8 Til: 46 : Vejstatus ændret 26 juni 2006 |
| 1012900000000 | Hindegade | | Store Kongensgade | 112 | 1311,52 | |
| | 0 | 0 - 7 | Kommunevej | | | Fra: 7 Til: 106 : Vejbredde fra 13.27m - 13.51m. |
| | 0 | 7 - 106 | Kommunevej | | | |
| | 0 | 106 - 112 | Kommunevej | | | |
| 1012904000000 | Hindustanvej | | Uravej | 549 | 6401,34 | |
| | 0 | 0 - 229 | Privat fællesvej | | | |
| | 0 | 229 - 373 | Privat fællesvej | | | |
| | 0 | 373 - 512 | Privat fællesvej | | | |
| | 0 | 512 - 549 | Privat fællesvej | | | |
| 1012908000000 | Hiort Lorenzens Gade | | Laurids Skaus Gade | 220 | 4221 | |
| | 0 | 0 - 43 | Kommunevej | | | Off. vej 13-09-06. |
| | 0 | 43 - 108 | Kommunevej | | | Off. vej 13-09-06. |
| | 0 | 108 - 141 | Kommunevej | | | Off. vej 13-09-06. |
| | 0 | 141 - 220 | Kommunevej | | | Off. vej 13-09-06. |

KØBENHAVNS KOMMUNES VEJFORTEGNELSE



| Vej nr. | Vejnavn Bane Stationering | Station 0 Status | Længde | Areal | Vejbeskrivelse/Bemærkning |
|---------------|------------------------------|---------------------|--------|---------|--|
| 1012912000000 | Hirsevej | Frederikssundsvej | 252 | 3449,88 | |
| 0 | 0 - 252 | Privat fællesvej | | | |
| 1012916000000 | Hirtshalsvej | Lønstrupvej | 99 | 980,07 | |
| 0 | 0 - 99 | Kommunevej | | | Vestligste 4m. brede del af vejarealeter hegnede som forhaver. Langs østsiden af det offentlige vejareal er udlagt et 4m. bredt areal. |
| 1012920000000 | Hjalmar Bergstrøms Vej | Valby Langgade | 212 | 3275,4 | |
| 0 | 0 - 212 | Privat fællesvej | | | |
| 1012924300000 | Hjalmar Brantings Plads | Oluf Palmes Gade | 75 | 4621 | |
| 0 | 0 - 75 | Kommunevej | | | Fra: 0 Til: 75 : I samlet areal indgår 1074 kvm. anlæg + 400 kvm. beskyttelsesrum. Areal af plads med vej = 4621 m ² . |
| 1012924310000 | Hjalmar Brantings Plads | Stockholmsgade | 70 | 980 | |
| 0 | 0 - 70 | Kommunevej | | | |
| 1012924320000 | Hjalmar Brantings Plads | Stockholmsgade | 68 | 920,04 | |
| 0 | 0 - 68 | Kommunevej | | | |
| 1012928000000 | Hjelmegade | Drejøgade | 78 | 1110,72 | |
| 0 | 0 - 78 | Kommunevej | | | 1/1 2017: Overtaget som offentlig vej som følge af etablering af gul parkeringszone. |
| 1012932000000 | Hjertensfrydsgade | Kronprinsessegade | 89 | 960,31 | |
| 0 | 0 - 89 | Kommunevej | | | |
| 1012936000000 | Hjertingvej | Hyltebjerg Allé | 277 | 3251,98 | |
| 0 | 0 - 277 | Privat fællesvej | | | |
| 1012940000000 | Hjortdalsvej | Søndervigvej | 215 | 2040,35 | |
| 0 | 0 - 215 | Privat fællesvej | | | |
| 1012944000000 | Hjortholms Allé | Utterslev Torv | 407 | 4896,21 | |
| 0 | 0 - 407 | Privat fællesvej | | | |

KØBENHAVNS KOMMUNES VEJFORTEGNELSE



| Vej nr. | Vejnavn Bane Stationering | Station 0 Status | Længde | Areal | Vejbeskrivelse/Bemærkning |
|----------------------|------------------------------|----------------------------|--------|---------|--|
| 1012948000000 | Hjortøgade | Østerbrogade | 191 | 3059,82 | |
| 0 | 0 - 27 | Kommunevej | | | Offentlig 1972. |
| 0 | 27 - 191 | Kommunevej | | | 1/1 2017: Overtaget som offentlig vej som følge af etablering af gul parkeringszone. |
| 1012950000000 | Hjulfmagerstien | Englandsvej | 224 | 1505,28 | |
| 0 | 0 - 224 | Udlagt privat fællesvej | | | |
| 1012952000000 | Hjørnelodden | Skellet | 297 | 1381,05 | |
| 0 | 0 - 125 | Privat fællesvej | | | |
| 1012956000000 | Hjørringgade | Strandboulevarden | 218 | 3603,54 | |
| 0 | 0 - 218 | Kommunevej | | | Fra: 19 Til: 220 : Off. vej 03-08-06. |
| 1012960000000 | Hobrogade | Nordre Frihavnsgade | 134 | 1839,82 | |
| 0 | 0 - 134 | Kommunevej | | | Fra: 8 Til: 127 : Off. vej 03-08-06. |
| 1012964000000 | Holbergsgade | Holmens Kanal | 387 | 7035,66 | |
| 0 | 0 - 387 | Kommunevej | | | |
| 1012970000000 | Holbæk Motorvej | Sønderkær | 6.809 | 3646,4 | |
| 0 | 6.72 - 6809 5 | Hovedlandevej | | | Fra: 6725 Til: 6809 : Hovedlandevejsnr. 011. |
| 1012968000000 | Holbækgade | Korsørgade | 78 | 1130,22 | |
| 0 | 0 - 78 | Kommunevej | | | Fra: 9 Til: 69 : Off. vej 03-08-06. |

KØBENHAVNS KOMMUNES VEJFORTEGNELSE



| Vej nr. | Vejnavn | | Station 0 Status | Længde | Areal | Vejbeskrivelse/Bemærkning |
|----------------------|-----------------------|--------------|------------------------------|--------|---------|---|
| | Bane | Stationering | | | | |
| 1012972300000 | Holcks Plads | | Frederikssundsvej | 280 | 4720,8 | |
| | 0 | 0 - 93 | Privat fællesvej | | | |
| | 0 | 93 - 146 | Privat fællesvej | | | Fra: 93 Til: 146 : I arealet er medregnet et grønt midteranlæg på 733kvm. |
| | 0 | 146 - 205 | Privat fællesvej | | | Fra: 151 Til: 205 : I arealet er medregnet halvdelen af pladsarealet = 285kvm. |
| | 0 | 205 - 280 | Privat fællesvej | | | |
| 1012972320000 | Holcks Plads | | Indgangen til Pladsen | 49 | 5939 | |
| | 0 | 0 - 49 | Privat fællesvej | | | Fra: 0 Til: 49 : I arealet er medregnet halvdelen af pladsarealet = 285kvm. |
| 1012976000000 | Hollands Allé | | Mikkel Skovs Gade | 234 | 2798,64 | |
| | 0 | 0 - 234 | Privat fællesvej | | | |
| 1012980000000 | Hollænderdybet | | Amagerbrogade | 390 | 5323,5 | |
| | 0 | 0 - 390 | Kommunevej | | | Fra: 14 Til: 85 : Off. vej 13-09-06. / Fra: 212 Til: 386 : I nordlige side af vejen er ca. 6,3m hegnet som forhaver.(yderrabat) = 948kvm. Arealer er privat fællesvej.Off. vej 13-09-06. / Fra: 85 Til: 212 : I nordlige side af vejen er ca. 6,3m. hegnet som forhaver.(yderrabat)= 652kvm. Arealet er privat fællesvej.Off. vej 13-09-06. |

KØBENHAVNS KOMMUNES VEJFORTEGNELSE



| Vej nr. | Vejnavn Bane Stationering | Station 0 Status | Længde | Areal | Vejbeskrivelse/Bemærkning |
|----------------------|------------------------------|------------------------|--------|--------------|---|
| 1012984000000 | Holmbladsgade | Amagerbrogade | 1.534 | 29533,5 9 | |
| 0 | 0 - 989 | Kommunevej | | | VEJBREDDE: Amagerbrogade- Chr.SvendsensGade 18.83-18.30m. Chr.Svendsens Gade-Meklenborggade 18.30-19.30m.) Meklen-borggade- Strandlodsvej 18.83m.) Private arealer er udlagt til vejensudvidelse. Enkelte steder noget mind-re. Strækningen:Strandlods |
| 0 | 989 - 1259 | Kommunevej | | | |
| 0 | 1.25 - 1268 9 | Kommunevej | | | |
| 0 | 1.26 - 1375 8 | Privat fællesvej | | | |
| 0 | 1.37 - 1534 | Privat fællesvej | | | |
| 1012988000000 | Holmbladsvænge | Uplandsgade | 129 | 1398,36 | |
| 0 | 0 - 129 | Kommunevej | | | Fra: 8 Til: 123 : Et pladsareal på 354kvm. er privat fællesvej. Off.vej 25-01-07 |
| 1012991000000 | Holmens Bro | Holmens Kanal | 36 | 465,84 | |
| 0 | 0 - 36 | Kommunevej | | | Fra: 0 Til: 18 : Vejbredden er ca. 25.0m. |
| 1012992000000 | Holmens Kanal | Kongens Nytorv | 398 | 14582,7 2 | |
| 0 | 0 - 398 | Kommunevej | | | |
| 1 | 0 - 398 | Kommunevej | | | |
| 1012996000000 | Holmestien | Jydeholmen | 212 | 2166,64 | |
| 0 | 0 - 212 | Privat fællesvej | | | |
| 1013000000000 | Holstebrogade | Vordingborggade | 135 | 1807,65 | |
| 0 | 0 - 135 | Kommunevej | | | Fra: 78 Til: 126 : Off.vej 25-01-07 / Fra: 10 Til: 58 : Off.vej 25-01-07 |

KØBENHAVNS KOMMUNES VEJFORTEGNELSE



| Vej nr. | Vejnavn | | Station 0 | Længde | Areal | Vejbeskrivelse/Bemærkning |
|----------------------|--|--------------------------|------------------|--------|---------|--|
| | Bane | Stationering | Status | | | |
| 1013004000000 | Holsteinborgvej | Lindemborgvej | | 286 | 2565,42 | |
| | 0 | 0 - 232 | Privat fællesvej | | | |
| | 0 | 232 - 286 | Privat fællesvej | | | |
| 1013008000000 | Holsteinsgade | Sorøgade | | 568 | 9110,72 | |
| | 0 | 0 - 48 | Kommunevej | | | Vejbredde : 15,69m - 18,83m. |
| | 0 | 48 - 320 | Kommunevej | | | Vejbredde : 15,69m - 18,83m. |
| | 0 | 320 - 330 | Kommunevej | | | |
| | 0 | 330 - 420 | Kommunevej | | | Vejbredde : 15,69m - 18,83m. |
| | 0 | 420 - 440 | Kommunevej | | | |
| | 0 | 440 - 568 | Kommunevej | | | Vejbredde : 15,69m - 18,83m. |
| 1013008800000 | Holsteinsgade | Strandboulevarden | | 668 | | |
| | 0 | 569 - 668 | Kommunevej | | | |
| 1013008020000 | Holsteinsgade 10-16/Willemoesgade 33-35 | Holsteinsgade | | 56 | 444,64 | |
| | | | | | | Fra: 8 Til: 56 : Off.vej 26-03-07 |
| | 0 | 0 - 56 | Kommunevej | | | |
| 1013008040000 | Holsteinsgade 22-24/Willemoesgade 39-41 | Holsteinsgade | | 33 | 132,33 | |
| | | | | | | Fra: 9 Til: 33 : Off.vej 25-01-07 |
| | 0 | 0 - 33 | Kommunevej | | | |
| 1013008060000 | Holsteinsgade 34-36/Willemoesgade 55-59 | Holsteinsgade | | 40 | 137,6 | |
| | | | | | | Fra: 9 Til: 40 : Off.vej 25-01-07. |
| | 0 | 0 - 40 | Kommunevej | | | |
| 1013012000000 | Holtegade | Nørrebrogade | | 173 | 2186,72 | |
| | 0 | 0 - 104 | Kommunevej | | | 1/1 2017: Overtaget som offentlig vej som følge af etablering af gul parkeringszone. |
| | 0 | 104 - 173 | Kommunevej | | | 1/1 2017: Overtaget som offentlig vej som følge af etablering af gul parkeringszone. |

KØBENHAVNS KOMMUNES VEJFORTEGNELSE



| Vej nr. | Vejnavn | | Station 0 | Længde | Areal | Vejbeskrivelse/Bemærkning |
|----------------------|-------------------------|--------------|-------------------------|--------|---------|--|
| | Bane | Stationering | Status | | | |
| 1013016000000 | Hornbækgade | | Borups Allé | 124 | 2002,6 | |
| | 0 | 0 - 124 | Kommunevej | | | |
| 1013022000000 | Hornemanns Vænge | | Kulbanevej | 299 | 5083 | |
| | 0 | 0 - 134 | Privat fællesvej | | | |
| | 0 | 134 - 143 | Privat fællesvej | | | |
| | 0 | 143 - 259 | Privat fællesvej | | | |
| | 0 | 259 - 264 | Privat fællesvej | | | |
| | 0 | 264 - 299 | Privat fællesvej | | | |
| 1013022010000 | Hornemanns Vænge | | Kulbanevej | 113 | 811,34 | |
| | 0 | 0 - 113 | Privat fællesvej | | | |
| 1013022030000 | Hornemanns Vænge | | Hornemanns Vænge | 120 | | |
| | 0 | 0 - 120 | Privat Fælles sti | | | |
| 1013020000000 | Hornemansgade | | Østerbrogade | 268 | 2610,32 | |
| | 0 | 0 - 65 | Kommunevej | | | Fra: 240 Til: 262 : Den vestlige side er ca. 3,6m hegnet som forhaver. |
| | 0 | 65 - 122 | Kommunevej | | | 1/1 2017: Overtaget som offentlig vej som følge af etablering af gul parkeringszone. |
| | 0 | 122 - 167 | Kommunevej | | | 1/1 2017: Overtaget som offentlig vej som følge af etablering af gul parkeringszone. |
| | 0 | 167 - 201 | Kommunevej | | | 1/1 2017: Overtaget som offentlig vej som følge af etablering af gul parkeringszone. |
| | 0 | 201 - 240 | Kommunevej | | | 1/1 2017: Overtaget som offentlig vej som følge af etablering af gul parkeringszone. |
| | 0 | 240 - 268 | Kommunevej | | | 1/1 2017: Overtaget som offentlig vej som følge af etablering af gul parkeringszone. |

KØBENHAVNS KOMMUNES VEJFORTEGNELSE



| Vej nr. | Vejnavn | | Station 0 | Længde | Areal | Vejbeskrivelse/Bemærkning |
|----------------------|----------------------|--------------|---------------------------------|--------|---------|--|
| | Bane | Stationering | Status | | | |
| 1013024000000 | Horsebakken | | Utterslev Torv | 1.093 | 19236,8 | |
| | 0 | 0 - 270 | Kommunevej | | | Langs vejstrækningens nordøstlige sider udlagt private arealer til vejens ud-videlse til 19.4m. bredde. Bydele : Lige husnr. = Bispebjerg, ulige husnr. = Brønshøj - Husum |
| | 0 | 270 - 1093 | Kommunevej | | | |
| 1013028000000 | Horsekildevej | | Valby Langgade | 364 | 6147,96 | |
| | 0 | 0 - 98 | Kommunevej | | | Fra: 10 Til: 98 : Offentlig 01-02-1969. |
| | 0 | 98 - 364 | Kommunevej | | | 1/1 2017: Overtaget som offentlig vej som følge af etablering af gul parkeringszone. |
| 1013028010000 | Horsekildevej | | Plads v.f. Horsekildevej | 148 | 2400,56 | |
| | 0 | 0 - 148 | Privat fællesvej | | | Fra: 9 Til: 139 : I arealet er medregnet 1490 kvm. park. |
| 1013032000000 | Horsensgade | | Silkeborggade | 122 | 1522,56 | |
| | 0 | 0 - 122 | Kommunevej | | | Fra: 5 Til: 25 : Off.vej 25-01-07 / Fra: 25 Til: 114 : Off.vej 25-01-07 |
| 1013036000000 | Horserødvej | | Emdrupvej | 308 | 2849 | |
| | 0 | 0 - 308 | Privat fællesvej | | | |
| 1013040300000 | Hothers Plads | | Midgårdsgade | 141 | 2635,88 | |
| | 0 | 0 - 141 | Kommunevej | | | 1/1 2017: Overtaget som offentlig vej som følge af etablering af gul parkeringszone. |

KØBENHAVNS KOMMUNES VEJFORTEGNELSE



| Vej nr. | Vejnavn | | Station 0 Status | Længde | Areal | Vejbeskrivelse/Bemærkning |
|----------------------|-----------------------|--------------|-------------------------------------|--------|--------|--|
| | Bane | Stationering | | | | |
| 1013040310000 | Hothers Plads | | Hothers Plads | 187 | 5602 | |
| | 0 | 0 - 10 | Kommunevej | | | Fra: 9 Til: 177 : I arealet er medregnet 1827kvm. beplantet pladsareal, 931kvm. kørebaneareal samt 268kvm. fortovsareal. Gennemsnit af vejbredde er 7,14m. |
| | 0 | 10 - 177 | Kommunevej | | | 1/1 2017: Overtaget som offentlig vej som følge af etablering af gul parkeringszone. |
| | 0 | 177 - 187 | Kommunevej | | | 1/1 2017: Overtaget som offentlig vej som følge af etablering af gul parkeringszone. |
| 1013040320000 | Hothers Plads | | Forlængelse ved Midgårdsgade | 139 | 1140 | |
| | 0 | 0 - 86 | Privat fællesvej | | | |
| 1013040330000 | Hothers Plads | | Ved husnr 12A | 54 | 718 | |
| | 0 | 0 - 54 | Udlagt privat fællesvej | | | Vejudlæg optaget 2020. Registreringsmeddelelse 1. oktober 2020. |
| 1013044000000 | Houmanns Allé | | Frederikssundsvej | 96 | 1468,8 | |
| | 0 | 0 - 96 | Privat fællesvej | | | |
| 1013048000000 | Hovedvagtsgade | | Kongens Nytorv | 117 | 1212,2 | |
| | 0 | 0 - 117 | Kommunevej | | | |
| 1013056000000 | Hovgaardsgade | | Jens Munks Gade | 76 | 909,72 | |
| | 0 | 0 - 76 | Kommunevej | | | Fra: 9 Til: 67 : Off. vej 03-08-06. |

KØBENHAVNS KOMMUNES VEJFORTEGNELSE



| Vej nr. | Vejnavn Bane Stationering | Station 0 Status | Længde | Areal | Vejbeskrivelse/Bemærkning |
|----------------------|------------------------------|--|--------|---------|---|
| 1013060000000 | Hovmestervej | Tagensvej | 589 | 10531 | |
| 0 | 0 - 169 | Kommunevej | | | Nord for det anlagte vejareal er udlagt 3.17m. bredt areal, som på enkeltstrækninger henligger som fortovej, der er afskrevet til offentlig vej. |
| 0 | 169 - 349 | Kommunevej | | | |
| 0 | 349 - 373 | Kommunevej | | | |
| 0 | 373 - 589 | Kommunevej | | | |
| 1013064000000 | Hovmålvej | 90m nord for Landehjælpevej | 478 | 6132,74 | |
| 0 | 0 - 105 | Privat fællesvej | | | |
| 0 | 105 - 336 | Privat fællesvej | | | |
| 0 | 336 - 478 | Privat fællesvej | | | |
| 1013064010000 | Hovmålvej - sti | Sti fra Hovmålvej til Kongelundsvej | 189 | 544 | |
| 0 | 0 - 189 | Privat Fælles sti | | | |
| 1013068300000 | Hulgårds Plads | Frederikssundsvej | 141 | 12934 | |
| 0 | 0 - 141 | Kommunevej | | | Areal af plads med vej=12934 m2. VEJLÆNGDE: 129 m. langs østsiden. vejareal syd om pladsen er overgået til Gråspurvej. |
| 1013072000000 | Hulgårdsvej | Godthåbsvej | 1.485 | | |
| 0 | 0 - 1010 | Kommunevej | | | VEJBREDDE: Frederikssundsvej- Borups Alle 32.0-42.3m. Borups Alle- 130m. mod syd-vest 39.0-25.0m. Herfra-Hillerødgade 25.0m. Hillerødgade-Godthåbsvej 55.0-34.3m. |
| 0 | 1.010 - 1485 | Kommunevej | | | |
| 1 | 0 - 1010 | Kommunevej | | | |
| 1 | 1.010 - 1485 | Kommunevej | | | |
| 1013076000000 | Humblebjerg | Frederikssundsvej | 196 | 2048 | |
| 0 | 0 - 196 | Privat fællesvej | | | |

KØBENHAVNS KOMMUNES VEJFORTEGNELSE



| Vej nr. | Vejnavn | | Station 0 Status | Længde | Areal | Vejbeskrivelse/Bemærkning |
|----------------------|---------------------|--------------|--|--------|---------|--|
| | Bane | Stationering | | | | |
| 1013080000000 | Humlebækgade | | Borups Allé | 526 | 9084,02 | |
| | 0 | 0 - 121 | Kommunevej | | | Fra: 12 Til: 121 : I arealet er medregnet 963kvm. hegned forhoveareal |
| | 0 | 121 - 526 | Kommunevej | | | Gilbjerggade-Stefansgade:Østligste4.415m. bredde del af vejen er hegnetsom forhaver.1/1 2017: Overtaget som offentlig vej som følge af etablering af gul parkeringszone. |
| 1013084000000 | Humlehaven | | Kongshaven | 90 | 918 | |
| | 0 | 0 - 90 | Privat fællesvej | | | |
| 1013084010000 | Humlehaven | | Indkørselsvej ved husnr 53A-53B | 28 | 76 | |
| | 0 | 0 - 28 | Privat fællesvej | | | Vejudlæg tinglyst 11.10.2018 |
| 1013084020000 | Humlehaven | | Humlehaven | 27 | 99,9 | |
| | 0 | 0 - 27 | Privat fællesvej | | | |
| 1013084800000 | Humlehaven | | Folehaven | 854 | | |
| | 0 | 91 - 345 | Privat fællesvej | | | |
| | 0 | 345 - 854 | Privat fællesvej | | | |
| 1013088000000 | Hustoftevej | | Storegårdsvej | 232 | 2139,04 | |
| | 0 | 0 - 232 | Privat fællesvej | | | |
| 1013094300000 | Husum Torv | | Frederikssundsvej | 67 | 1776,84 | |
| | 0 | 0 - 67 | Kommunevej | | | Fra: 10 Til: 57 : Vej længde : Længden af busvendepladsens kørebane |
| 1013100000000 | Husum Vænge | | Korsager Allé | 218 | 861,1 | |
| | 0 | 0 - 214 | Privat fællesvej | | | |
| 1013100010000 | Husum Vænge | | Husum Vænge | 100 | 644 | |
| | 0 | 0 - 90 | Privat fællesvej | | | |
| | 0 | 90 - 100 | Privat fællesvej | | | |

KØBENHAVNS KOMMUNES VEJFORTEGNELSE



| Vej nr. | Vejnavn | | Station 0 Status | Længde | Areal | Vejbeskrivelse/Bemærkning |
|---------------|------------------|--------------|---|--------|--------------|---|
| | Bane | Stationering | | | | |
| 1013092000000 | Husumgade | | Jagtvej | 344 | 6116,32 | |
| | 0 | 0 - 344 | Kommunevej | | | |
| 1013096000000 | Husumvej | | Slotsherrensvej | 1.466 | 27663,4 2 | VEJBREDDE: Slotsherrensvej-Korsager Alle 37.0-16.0m. Korsager Alle-Frederiks-sundsvej 25.0m. Private arealer er udlagt til vejens ud-videlse. |
| | 0 | 0 - 1466 | Kommunevej | | | |
| | 1 | 0 - 150 | Kommunevej | | | |
| 1013096010000 | Husumvej | | Sti mellem Husumvej og Skensvedvej | 92 | 273 | |
| | 0 | 0 - 92 | Privat Fælles sti | | | |
| 1013096020000 | Husumvej | | Indkørselsvej til husnr 95B | 30 | 72 | |
| | 0 | 0 - 30 | Privat fællesvej | | | |
| 1013096030000 | Husumvej | | Indkørselsvej til husnr 102B | 32 | 85 | |
| | 0 | 0 - 32 | Privat fællesvej | | | |
| 1013104000000 | Hvalsøvej | | Frederikssundsvej | 676 | 8044,4 | |
| | 0 | 0 - 346 | Privat fællesvej | | | |
| | 0 | 346 - 676 | Privat fællesvej | | | |
| 1013108000000 | Hvedevej | | Holcks Plads | 677 | 6688,76 | Fra: 500 Til: 556 : Iarealet er medregnet 480kvm græsareal |
| | 0 | 0 - 30 | Privat fællesvej | | | |
| | 0 | 30 - 431 | Privat fællesvej | | | |
| | 0 | 431 - 495 | Privat fællesvej | | | |
| | 0 | 495 - 556 | Privat fællesvej | | | |
| | 0 | 556 - 677 | Privat fællesvej | | | |

KØBENHAVNS KOMMUNES VEJFORTEGNELSE



| Vej nr. | Vejnavn Bane Stationering | Station 0 Status | Længde | Areal | Vejbeskrivelse/Bemærkning |
|---------------|------------------------------|-------------------------------|--------|--------------|--|
| 1013108010000 | Hvedevej | Vestlige del af rundkørsel | 70 | 1005,2 | |
| | 0 - 70 | Privat fællesvej | | | Fra: 0 Til: 70 : I arealet er medregnet halvdelen af græsarealet i rundkørslen svarende til 480kvm. |
| 1013112000000 | Hveensvej | Amagerbrogade | 205 | 2603,5 | |
| | 0 - 205 | Privat fællesvej | | | |
| 1013116000000 | Hvidbjergvej | Hanstholmvej | 97 | 664,45 | |
| | 0 - 97 | Privat fællesvej | | | |
| 1013120000000 | Hvidkildevej | Borups Allé | 1.000 | 18238,2 2 | |
| | 0 - 170 | Kommunevej | | | Borups Alle-Hulgårdsvej:Langs vejstræk-ningens sydside er private arealer ud-lagt til vejens udvidelse til 18.83m. |
| | 0 - 170 | Kommunevej | | | |
| | 0 - 1000 | Kommunevej | | | |
| 1013120020000 | Hvidkildevej | Hvidkildevej (husnr 14 -20) | 69 | 569,94 | |
| | 0 - 69 | Privat fællesvej | | | |
| 1013120040000 | Hvidkildevej | Hvidkildevej (husnr.30 -36B) | 64 | 519,68 | |
| | 0 - 64 | Privat fællesvej | | | |
| 1013120060000 | Hvidkildevej | Hvidkildevej (husnr.54-56C) | 74 | 620,12 | |
| | 0 - 74 | Privat fællesvej | | | |
| 1013124000000 | Hvidkløvervej | Nøkkerosevej | 213 | 2010,72 | |
| | 0 - 213 | Privat fællesvej | | | |
| 1013128000000 | Hvidtjørnevej | Åbjergvej | 218 | 1948,92 | |
| | 0 - 218 | Privat fællesvej | | | |

KØBENHAVNS KOMMUNES VEJFORTEGNELSE



| Vej nr. | Vejnavn | | Station 0 Status | Længde | Areal | Vejbeskrivelse/Bemærkning |
|----------------------|------------------------|-----------------------------------|---------------------|--------|--------------|---|
| | Bane | Stationering | | | | |
| 1013132000000 | Hyacintvej | Oxford Allé | | 157 | 1419,28 | |
| | 0 | 0 - 99 | Privat fællesvej | | | |
| | 0 | 99 - 157 | Privat fællesvej | | | |
| 1013140000000 | Hyltebjerg Allé | Linde Alle | | 1.063 | 15339,0 9 | |
| | 0 | 0 - 387 | Kommunevej | | | Strækningerne: Ved Damshussøen-Ålekiste-vej og 30m. øst for Ålekistevej-LindeAlle er private. |
| | 0 | 387 - 416 | Kommunevej | | | |
| | 0 | 416 - 1063 | Kommunevej | | | |
| 1013144000000 | Hyltebro | Nørrebrogade | | 101 | 1560 | |
| | 0 | 0 - 101 | Kommunevej | | | |
| 1013148000000 | Hyrdeledet | Hyrdevangen | | 197 | 1583,88 | |
| | 0 | 0 - 197 | Privat fællesvej | | | |
| 1013152000000 | Hyrdevangen | Frederikssundsvej | | 290 | 7641,5 | |
| | 0 | 0 - 290 | Kommunevej | | | Fra: 14 Til: 279 : Vejbredde se vejforløb. VEJBREDDE: Frederikssundsvej- ca.50m. modnord 22.0m. Herfra-Mosebakkens 27.0m.Mosebakkens-Horsebakken 25.5m. Horse-bakkens-Engsvinget 24.0m. Der er udlagt private arealer til vejens udvidelse. Samt en plads (ved Mosebakkens). Syd for Hareskovvej er de |
| 1013152010000 | Hyrdevangen | Hyrdevangen / Mellemvangen | | 163 | | |
| | 0 | 0 - 163 | Kommunevej | | | Fra: 13 Til: 163 : Det samlede areal er medregnet i Hyrdevangens sidevejs nr. 0. |
| 1013152080000 | Hyrdevangen | Hyrdevangen | | 150 | 735,6 | |
| | 0 | 0 - 150 | Kommunevej | | | |
| 1013152800000 | Hyrdevangen | Hareskovvej | | 928 | | |
| | 0 | 291 - 928 | Kommunevej | | | |
| | 1 | 291 - 928 | Kommunevej | | | |

KØBENHAVNS KOMMUNES VEJFORTEGNELSE



| Vej nr. | Vejnavn Bane Stationering | Station 0 Status | Længde | Areal | Vejbeskrivelse/Bemærkning |
|---------------|------------------------------|-----------------------|--------|---------|---|
| 1013156000000 | Hyskenstræde | Amagertorv | 107 | 667,68 | Fra: 8 Til: 102 : Vejbredde fra 7.20m - 6.90m. |
| 0 | 0 - 107 | Kommunevej | | | |
| 1013160000000 | Hyttehusvej | Kongelundsvej | 222 | 2755,02 | |
| 0 | 0 - 222 | Privat fællesvej | | | |
| 1013164000000 | Hækkevold | Terrasserne | 161 | | Strækningen Terrasserne til Bygårdsstrædet statusændret til prv.fællesvej 2011. |
| 0 | 0 - 79 | Pr.fællesvej §2 stk1 | | | |
| 1013168000000 | Händelsvej | Sjælør Boulevard | 410 | 5887,6 | Fra: 16 Til: 206 : I samlet areal indgår hegnet forhaver. |
| 0 | 0 - 410 | Privat fællesvej | | | |
| 1013168020000 | Händelsvej | Sidevej til husnr. 68 | 72 | 414 | Fra: 9 Til: 69 : I samlet areal indgår en vendeplads |
| 0 | 0 - 69 | Privat fællesvej | | | |
| 1013172000000 | Høffdingsvej | Vigerslev Allé | 605 | 7247,9 | |
| 0 | 0 - 605 | Privat fællesvej | | | |
| 1013176000000 | Høgholtvej | Bangsbovej | 326 | 3110,04 | |
| 0 | 0 - 326 | Privat fællesvej | | | |
| 1013180000000 | Højbovej | Danshøjvej | 466 | 4748,54 | |
| 0 | 40 - 466 | Privat fællesvej | | | |
| 1013182000000 | Højbro | Gammel Strand | 31 | 452,29 | Fra: 0 Til: 22 : Vejbredde ca. 19,00m. |
| 0 | 0 - 31 | Kommunevej | | | |
| 1013184300000 | Højbro Plads | Amager Torv | 142 | 4808 | Længden refererer i hht. systemmidtelinien. Areal = 4808 m2. |
| 0 | 0 - 142 | Kommunevej | | | |
| 1 | 0 - 142 | Kommunevej | | | |

KØBENHAVNS KOMMUNES VEJFORTEGNELSE



| Vej nr. | Vejnavn | | Station 0 Status | Længde | Areal | Vejbeskrivelse/Bemærkning |
|----------------------|--------------------------|--------------|------------------------------------|--------|----------|---|
| | Bane | Stationering | | | | |
| 1013188000000 | Højdedraget | | Ålholmvej | 351 | 3090,42 | |
| | 0 | 0 - 88 | Privat fællesvej | | | |
| | 0 | 88 - 220 | Privat fællesvej | | | |
| | 0 | 220 - 351 | Privat fællesvej | | | |
| 1013192000000 | Højdevangs Allé | | Amagerbrogade | 460 | 5000,2 | |
| | 0 | 0 - 460 | Privat fællesvej | | | |
| 1013196000000 | Højdevej | | Amagerbrogade | 442 | 10024,56 | |
| | 0 | 0 - 442 | Kommunevej | | | Fra: 12 Til: 433 : I samlet areal indgår en plads ved Kirkegårdsvej = 2032m2. |
| 1013196010000 | Højdevej | | Indhak ved husnr. 21A-27B | 102 | 520,1 | |
| | 0 | 0 - 102 | Kommunevej | | | |
| 1013198000000 | Høje Gladsaxe Vej | | Nordøst side af Hareskovvej | 302 | 6755,74 | |
| | 0 | 0 - 302 | Kommunevej | | | |
| | 1 | 0 - 302 | Kommunevej | | | |
| 1013200000000 | Højenhald | | Frederikssundsvej | 117 | 1490,58 | |
| | 0 | 0 - 117 | Pr.fællesvej §2 stk1 | | | |
| 1013204000000 | Højlandsvangen | | Hareskovvej | 833 | 7638,61 | |
| | 0 | 0 - 160 | Privat fællesvej | | | |
| | 0 | 160 - 320 | Privat fællesvej | | | |
| | 0 | 320 - 467 | Privat fællesvej | | | |
| | 0 | 467 - 547 | Privat fællesvej | | | |
| | 0 | 547 - 833 | Privat fællesvej | | | |

KØBENHAVNS KOMMUNES VEJFORTEGNELSE



| Vej nr. | Vejnavn Bane Stationering | Station 0 Status | Længde | Areal | Vejbeskrivelse/Bemærkning |
|----------------------|------------------------------|-------------------------|--------|----------|--|
| 1013208000000 | Højmosevej | Frederiksborgvej | 417 | 3898,95 | |
| 0 | 0 - 127 | Privat fællesvej | | | |
| 0 | 127 - 237 | Privat fællesvej | | | |
| 0 | 237 - 417 | Privat fællesvej | | | |
| 1013212300000 | Højsager Plads | Vigerslevstræde | 44 | 1228 | |
| 0 | 0 - 44 | Kommunevej | | | Fra: 0 Til: 39 : Se vejforløb Areal = 1228 m2. Plads samt en 10m. bred vejstrækning langs pladsens østside. |
| 1013216000000 | Højsagervej | Lundsfrydvej | 408 | 5193,84 | |
| 0 | 0 - 260 | Privat fællesvej | | | Fra: 260 Til: 397 : Et 7m. bredt areal ved skolen er anlagt som græsareal. |
| 0 | 260 - 408 | Kommunevej | | | |
| 1013220000000 | Højstrupvej | Jyllingevej | 414 | 23879,38 | |
| 0 | 0 - 414 | Privat fællesvej | | | |
| 1013220800000 | Højstrupvej | Slotsherrensvej | 1.951 | | |
| 0 | 414 - 638 | Privat fællesvej | | | |
| 0 | 638 - 694 | Privat fællesvej | | | |
| 0 | 694 - 919 | Privat fællesvej | | | |
| 0 | 919 - 1951 | Privat fællesvej | | | |
| 1013224000000 | Høkerboderne | Halmtorvet | 119 | | |
| 0 | 0 - 119 | Kommunevej | | | Vej overtaget fra privat vej til offentlig vej 20-11-2012. |
| 0009997000000 | Høsebroen | Lyshøjgårdsvej | 64 | | |
| 0 | 0 - 64 | Offentlig sti | | | |

KØBENHAVNS KOMMUNES VEJFORTEGNELSE



| Vej nr. | Vejnavn | | Station 0 Status | Længde | Areal | Vejbeskrivelse/Bemærkning |
|----------------------|-----------------------|--------------|--------------------------------------|--------|---------|---|
| | Bane | Stationering | | | | |
| 1013228000000 | Hørdumsgade | | Enghavevej | 782 | 2158,32 | |
| | 0 | 0 - 365 | Privat fællesvej | | | |
| | 0 | 725 - 782 | Kommunevej | | | Fra: 725 Til: 778 : Arealet er medregnet i Sjælør Bolevard |
| 1013228010000 | Hørdumsgade | | Hørdumsgade | 61 | 328,18 | |
| | 0 | 0 - 61 | Privat fællesvej | | | |
| 1013232000000 | Hørhusvej | | Tingvej | 280 | 5238,8 | |
| | 0 | 0 - 280 | Privat fællesvej | | | |
| 0009913000000 | Hørsholmparken | | Jagtvej | 408 | 1898 | |
| | 0 | 0 - 408 | Offentlig sti | | | Areal af anlagt cykelsti: 1898 m2 |
| 1013236000000 | Hørsholmsgade | | Jagtvej | 395 | 6553,05 | |
| | 0 | 0 - 378 | Kommunevej | | | |
| | 0 | 378 - 395 | Kommunevej | | | |
| 1013236020000 | Hørsholmsgade | | I forlængelse af Kronborggade | 66 | | |
| | 0 | 0 - 66 | Kommunevej | | | Fra: 0 Til: 30 : Areal og længde medregnet i Hørsholmsgade sidevejsnr. 0. |
| 1013240000000 | Hørtoftevej | | Toftagervej | 119 | 1140,02 | |
| | 0 | 0 - 119 | Privat fællesvej | | | |
| 1013244000000 | Høsterkøbgade | | Sandbjerggade | 91 | 1320,41 | |
| | 0 | 0 - 91 | Kommunevej | | | |

KØBENHAVNS KOMMUNES VEJFORTEGNELSE



| Vej nr. | Vejnavn Bane Stationering | Station 0 Status | Længde | Areal | Vejbeskrivelse/Bemærkning |
|----------------------|------------------------------|---------------------------------|--------|---------|--|
| 1013248000000 | Høyensgade | Øster Farimagsgade | 138 | 866,64 | |
| 0 | 0 - 51 | Kommunevej | | | Overtagelsesdato 17-12-2012. Sagsnr. 2012-94813 |
| 0 | 51 - 87 | Privat fællesvej | | | |
| 0 | 87 - 88 | Kommunevej | | | Overtagelsesdato 17-12-2012. Sagsnr. 2012-94813 |
| 0 | 88 - 138 | Kommunevej | | | Overtagelsesdato 17-12-2012. Sagsnr. 2012-94813 |
| 1013252000000 | Håbets Allé | Frederikssundsvej | 681 | 8628,27 | |
| 0 | 0 - 252 | Privat fællesvej | | | |
| 0 | 252 - 446 | Privat fællesvej | | | |
| 0 | 446 - 681 | Privat fællesvej | | | |
| 1013256050000 | Håndværkerhaven | Hus nr. 37 - 41 | 99 | 1033,56 | |
| 0 | 0 - 99 | Privat fællesvej | | | |
| 1013256080000 | Håndværkerhaven | Husnr. 18- 22 | 95 | 1011,75 | |
| 0 | 0 - 95 | Privat fællesvej | | | |
| 1013258000000 | Ib Schønbergs Allé | Gammel Køge Landevej | 243 | 4602,42 | |
| 0 | 0 - 243 | Privat fællesvej | | | |
| 1013260000000 | Ilfordvej | Oxford Allé | 122 | 1226,1 | |
| 0 | 0 - 122 | Privat fællesvej | | | Fra: 9 Til: 122 : Vendeplads medregnet i samlet areal. |
| 0084349000000 | Inderhavnsbroen | Havnegade | 234 | | |
| 0 | 0 - 234 | Offentlig sti | | | |
| 1013264000000 | Indertoften | Jydeholmen | 139 | 1309,38 | |
| 0 | 0 - 139 | Privat fællesvej | | | |

KØBENHAVNS KOMMUNES VEJFORTEGNELSE



| Vej nr. | Vejnavn | | Station 0 Status | Længde | Areal | Vejbeskrivelse/Bemærkning |
|----------------------|------------------------|--------------|-----------------------------------|--------|---------|--|
| | Bane | Stationering | | | | |
| 1013266000000 | Indiakaj | | Kalkbrænderihavns gade | 307 | 4230,46 | |
| | 0 | 0 - 307 | Kommunevej | | | |
| 1013272000000 | Ingerslevsgade | | Tietgensgade | 1.863 | | |
| | 0 | 0 - 1863 | Kommunevej | | | |
| 1013276000000 | Ingolfs Allé | | Amagerbrogade | 559 | 6422,91 | |
| | 0 | 0 - 372 | Privat fællesvej | | | |
| | 0 | 372 - 513 | Privat fællesvej | | | |
| | 0 | 513 - 559 | Privat fællesvej | | | |
| 1013278000000 | Ingrid Marievej | | Retortvej | 573 | 8059 | |
| | 0 | 0 - 573 | Udlagt privat fællesvej | | | |
| 1013278010000 | Ingrid Marievej | | Ved husnr 39 | 67 | 559 | |
| | 0 | 0 - 67 | Udlagt privat fællesvej | | | |
| 1013280000000 | Iranvej | | Backersvej | 410 | 4288,6 | |
| | 0 | 0 - 410 | Privat fællesvej | | | |
| 1013284000000 | Irisvej | | Frederikssundsvej | 168 | 1501 | |
| | 0 | 0 - 168 | Privat fællesvej | | | Fra: 13 Til: 152 : En vendeplads er medregnet i samlet areal. |
| 1013288000000 | Irlandsvej | | Englandsvej | 1.570 | 25277 | |
| | 0 | 0 - 148 | Kommunevej | | | Fra: 811 Til: 1140 : Vejbredde . 12,00m - 12,50m. |
| | 0 | 148 - 752 | Kommunevej | | | |
| | 0 | 752 - 1570 | Kommunevej | | | Fra: 792 Til: 1140 Overtaget som offentlig vej 20-06-2013 |

KØBENHAVNS KOMMUNES VEJFORTEGNELSE



| Vej nr. | Vejnavn | | Station 0 | Længde | Areal | Vejbeskrivelse/Bemærkning |
|---------------|----------------|--------------|-------------------------------------|--------|----------|---|
| | Bane | Stationering | Status | | | |
| 1013292000000 | Irmingsgade | | Sortedam Dossering | 176 | 1821,6 | Off. vej 26-09-06. Fra: 4 Til: 69 : Var. bredde fra 8,50m - 9,40m. |
| | 0 | 0 - 176 | Kommunevej | | | |
| 1013296000000 | Isafjordsgade | | Njalsgade | 218 | 2674,86 | Off. vej 03-08-06. |
| | 0 | 0 - 218 | Kommunevej | | | |
| 1013300000000 | Islands Brygge | | Langebrogade | 1.980 | 37074,48 | Fra: 681 Til: 834 : Off. vej 03-08-06. Fra: 1199 Til: 1515 : Vejbredde : 14,50m - 18,83m. |
| | 0 | 0 - 195 | Kommunevej | | | |
| | 0 | 195 - 650 | Kommunevej | | | |
| | 0 | 650 - 821 | Kommunevej | | | VEJBREDDE: Ca.14.8-63.0m. Det anlagtevejareal er beliggende i østsiden afudlægsarealet. Vestligste 7.22m. (ca.240m. nord for Axel Heides Gade 7.85m.) brede del af udlægsarealet er sporareal.Vestmannagade-300m. syd for ThorvaldBorgs Gade samt kaj |
| | 0 | 821 - 1980 | Privat fællesvej | | | |
| 1013300010000 | Islands Brygge | | P-plads ved Husnr. 1 - 3 | 71 | | |
| | 0 | 0 - 71 | Kommunevej | | | |
| 1013300030000 | Islands Brygge | | | 55 | 154 | |
| | 0 | 0 - 55 | Privat fællesvej | | | |
| 1013300050000 | Islands Brygge | | | 56 | 186 | |
| | 0 | 0 - 56 | Privat fællesvej | | | |
| 1013300060000 | Islands Brygge | | Sidevej il Kajgade | 69 | 830,07 | Nedlagt |
| | 0 | 0 - 69 | Nedlagt | | | |

KØBENHAVNS KOMMUNES VEJFORTEGNELSE



| Vej nr. | Vejnavn Bane Stationering | Station 0 Status | Længde | Areal | Vejbeskrivelse/Bemærkning |
|---------------|------------------------------|---|--------|----------|--|
| 101330006A000 | Islands Brygge | Ud for Drechselsgade | 466 | 6085,96 | Nedlagt |
| 0 | 0 - 466 | Nedlagt | | | |
| 1013300080000 | Islands Brygge | Ved husnr 40 | 64 | 501 | |
| 0 | 0 - 64 | Privat fællesvej | | | |
| 1013300020000 | Islands Brygge | Sidevej ved matr.nr.64. | 11 | 13,75 | |
| 0 | 0 - 11 | Privat fællesvej | | | |
| 1013304000000 | Islevholm | Islevhusvej | 332 | 3877,76 | Fra: 13 Til: 147 : I arealet er medregnet pladsarealet mellem Islevhusvej og Vindingevej på 899kvm. |
| 0 | 0 - 332 | Privat fællesvej | | | |
| 1013304010000 | Islevholm | Sti mellem Islevholm og Kagsvang | 77 | 282 | |
| 0 | 0 - 77 | Privat Fælles sti | | | Sti mellem Islevholm og Kagsvang |
| 1013308000000 | Islevhusvej | Frederikssundsvej | 1.281 | 29258,04 | Fra: 16 Til: 401 : Ved begge sider af vejstrækningen er private arealer udlagt til vejens udvidelse til 25,00m. |
| 0 | 0 - 401 | Kommunevej | | | |
| 0 | 401 - 1281 | Kommunevej | | | |
| 1013310300000 | Israels Plads | 25m nø.f. Vendersgade | 237 | | Ændret fra offentligt vejareal til privat fællesvej d. 22-12-0620-02-2009 er denne del af pladsen (matr. 414) tinglyst som offentlig areal i forbindelse med parkeringsstrategien. Tinglysning siden aflyst. Aflysning af tinglysning. Matr. 414, Nørrevold Kvarter er 03-03-2010 nedklassificeret t |
| 0 | 157 - 237 | Privat fællesvej | | | |
| 1013312000000 | Istedgade | Reventlowsgade | 1.140 | 19927,2 | VEJBREDDE: Reventlowsgade-Gasværksvej15.69. Gasværksvej-Enghave Plads 18.83. |
| 0 | 0 - 1140 | Kommunevej | | | |

KØBENHAVNS KOMMUNES VEJFORTEGNELSE



| Vej nr. | Vejnavn | | Station 0 Status | Længde | Areal | Vejbeskrivelse/Bemærkning |
|----------------------|--------------------|---|---------------------|--------|---------|--|
| | Bane | Stationering | | | | |
| 1013312020000 | Istedgade | Istedgade | | 46 | 540,5 | |
| | 0 | 0 - 46 | Kommunevej | | | Fra: 10 Til: 46 : Off.vej 06-06-06 |
| 1013316000000 | Italiensvej | Kastrupvej | | 825 | 15939 | |
| | 0 | 0 - 258 | Kommunevej | | | Sydlig del |
| | 0 | 258 - 698 | Kommunevej | | | Sydlig del |
| | 0 | 698 - 825 | Kommunevej | | | Sydlig del. Overtaget som offentlig vej 1. maj 2017 |
| | 1 | 267 - 698 | Kommunevej | | | Sydlig del |
| | 1 | 698 - 825 | Kommunevej | | | Sydlig del. Overtaget som offentlig vej 1. maj 2017 |
| 1013316010000 | Italiensvej | Backersvej | | 571 | 9635,01 | |
| | 0 | 0 - 571 | Kommunevej | | | Nordlige del. Overtaget som offentlig vej 01. maj 2017 |
| 1013316030000 | Italiensvej | Cykeltunnel under metrobane ved Roselillevej | | 192 | 1014 | |
| | 0 | 0 - 192 | Offentlig sti | | | |
| 1013316800000 | Italiensvej | Tovelillevej | | 1.127 | 3217,5 | |
| | 0 | 825 - 836 | Privat fællesvej | | | |
| | 0 | 836 - 1127 | Privat fællesvej | | | |
| 1013316810000 | Italiensvej | Tovelillevej | | 870 | 3922 | |
| | 0 | 571 - 582 | Privat fællesvej | | | |
| | 0 | 582 - 600 | Privat fællesvej | | | |
| | 0 | 600 - 870 | Privat fællesvej | | | |
| 101331681A000 | Italiensvej | Italiensvej | | 20 | 109,7 | |
| | 0 | 0 - 20 | Privat fællesvej | | | |
| 101331681B000 | Italiensvej | Italiensvej | | 20 | 114,5 | |
| | 0 | 0 - 20 | Privat fællesvej | | | |

KØBENHAVNS KOMMUNES VEJFORTEGNELSE



| Vej nr. | Vejnavn | | Station 0 | Længde | Areal | Vejbeskrivelse/Bemærkning |
|----------------------|--------------------------------|--------------|---------------------------------------|--------|---------|---|
| | Bane | Stationering | Status | | | |
| 1016320000000 | J. A. Schwartz Gade | | Øster Farimagsgade | 141 | 895,35 | |
| | 0 | 0 - 46 | Kommunevej | | | |
| | 0 | 46 - 91 | Privat fællesvej | | | |
| | 0 | 91 - 141 | Kommunevej | | | |
| 1015248000000 | J. E. Ohlsens Gade | | Østerbrogade | 185 | 2834,2 | |
| | 0 | 0 - 185 | Kommunevej | | | fra 0 - 185 : Offentlig 1-12-1967. |
| 1012660000000 | J. P. E. Hartmanns Allé | | 74m øst f. Christen Bergs Allé | 666 | 8058,6 | |
| | 0 | 0 - 666 | Privat fællesvej | | | |
| 1013329000000 | J.C. Jacobsens Gade | | Valby Langgade | 378 | 5544 | |
| | 0 | 0 - 378 | Privat fællesvej | | | |
| 1013329020000 | J.C. Jacobsens Gade | | Sidevej ved husnr 2 -6 | 51 | 304 | |
| | 0 | 0 - 51 | Privat fællesvej | | | |
| 1011106000000 | J.C.Christensens Gade | | Axel Heides Gade | 84 | 1580,04 | |
| | 0 | 0 - 84 | Privat fællesvej | | | |
| 1011297000000 | J.H.Deuntzers Gade | | | 149 | 1002 | |
| | 0 | 0 - 83 | Privat Fælles sti | | | |
| | 0 | 83 - 149 | Privat fællesvej | | | |
| 1013320000000 | Jacob Erlandsens Gade | | Østerbrogade | 235 | 2213,52 | |
| | 0 | 0 - 184 | Kommunevej | | | Fra: 12 Til: 43 : Incl. dækningsgrav ved Jagtvej.Navneændring : Før Jacob Erlandsens Gade - ændret 8 okt. 2009Areal=625 m2. |
| | 0 | 184 - 235 | Kommunevej | | | |
| 1013324000000 | Jacob Holms Gade | | Amagerbrogade | 76 | 741,02 | |
| | 0 | 0 - 76 | Kommunevej | | | Off. vej 19-12-07 |

KØBENHAVNS KOMMUNES VEJFORTEGNELSE



| Vej nr. | Vejnavn | | Station 0 Status | Længde | Areal | Vejbeskrivelse/Bemærkning |
|----------------------|----------------------------|--------------|-----------------------------|--------|---------|--|
| | Bane | Stationering | | | | |
| 101332800000 | Jacob Lindbergs Vej | | Frederiksborgvej | 254 | 2499,36 | |
| | 0 | 0 - 133 | Privat fællesvej | | | Fra: 163 Til: 246 : Private arealer er udlagt til vejens udvidelse til 20m. |
| | 0 | 133 - 254 | Kommunevej | | | |
| 101333200000 | Jagtvej | | Ågade | 3.450 | 103500 | |
| | 0 | 0 - 3449 | Kommunevej | | | Bydele . Lige husnr. = Nørrebro, ulige husnr. = Østerbro. VEJBREDDE:Ågade-Borups Alle 20-23.5m Borups Alle-Hørsholmsg. ca.22m. Hørsholmsg.-Nørrebrog. 18-21m. Nørrebrogade-Tagensvej 26.36m Tagensvej-Lyngbyvej33m. Lyngbyvej-Borgm. Jensens Alle 37.6mBorgm. Jensens Alle-Østerbrogade 44.0m.samt pladsagtig udv |
| | 1 | 1.517 - 3449 | Kommunevej | | | |
| 1013332010000 | Jagtvej | | Jagtvej | 158 | 1946,56 | |
| | 0 | 0 - 137 | Kommunevej | | | 1/1 2017: Overtaget som offentlig vej som følge af etablering af gul parkeringszone. |
| | 0 | 137 - 158 | Kommunevej | | | 1/1 2017: Overtaget som offentlig vej som følge af etablering af gul parkeringszone. |
| 1013336000000 | Jakob Knudsens Vej | | Scharlingsvej | 50 | 786 | |
| | 0 | 0 - 50 | Kommunevej | | | 1/1 2017: Overtaget som offentlig vej som følge af etablering af gul parkeringszone. |
| 1013337000000 | James Grievevej | | Retortvej | 87 | 1106 | |
| | 0 | 0 - 87 | Privat fællesvej | | | |
| 1013338000000 | Jane Addams Vej | | Nelson Mandelas Allé | 207 | 2204 | |
| | 0 | 0 - 67 | Udlagt privat fællesvej | | | Udlagt som vej 16. april 2020 |
| | 0 | 67 - 207 | Privat fællesvej | | | Vejprojekt godkendt 10. august 2020 |

KØBENHAVNS KOMMUNES VEJFORTEGNELSE



| Vej nr. | Vejnavn | | Station 0 | Længde | Areal | Vejbeskrivelse/Bemærkning |
|----------------------|---------|-----------------------|---------------------------------|--------|---------|--|
| | Bane | Stationering | Status | | | |
| 1013340000000 | | Jansvej | Gerbrandsvej | 798 | 7413,42 | |
| | 0 | 0 - 87 | Privat fællesvej | | | |
| | 0 | 87 - 409 | Privat fællesvej | | | |
| | 0 | 409 - 449 | Privat fællesvej | | | |
| | 0 | 449 - 504 | Privat fællesvej | | | |
| | 0 | 504 - 798 | Privat fællesvej | | | |
| 1013344000000 | | Japanvej | Backersvej | 409 | 4908 | |
| | 0 | 0 - 409 | Privat fællesvej | | | |
| 1013348310000 | | Jarmers Plads | H.C. Andersens Boulevard | 87 | 1605,15 | |
| | 0 | 0 - 87 | Kommunevej | | | |
| 1013348320000 | | Jarmers Plads | H.C. Andersens Boulevard | 89 | 3675,49 | |
| | 0 | 0 - 89 | Kommunevej | | | |
| 1013348350000 | | Jarmers Plads | Vester Voldgade | 48 | | |
| | 0 | 0 - 48 | Kommunevej | | | |
| 1013356000000 | | Javavej | Greisvej | 262 | 2509,96 | |
| | 0 | 0 - 262 | Privat fællesvej | | | |
| 1013360000000 | | Jellinggade | Århusgade | 82 | 787,2 | |
| | 0 | 0 - 82 | Kommunevej | | | Fra: 9 Til: 72 : Off.vej 25-01-07 |
| 1013364000000 | | Jemtelandsgade | Prags Boulevard | 86 | 1054,36 | |
| | 0 | 0 - 86 | Kommunevej | | | Fra: 8 Til: 76 : Lukket ved Holmbladsgade. Overtaget som off. vej juli 2006 |
| 1013368000000 | | Jenagade | Bremensgade | 333 | 5800,86 | |
| | 0 | 0 - 333 | Privat fællesvej | | | Fra: 135 Til: 330 : I arealet er medregnet pladsarealet ved Nyrnberggade som udgør 392kvm. |

KØBENHAVNS KOMMUNES VEJFORTEGNELSE



| Vej nr. | Vejnavn | | Station 0 | Længde | Areal | Vejbeskrivelse/Bemærkning |
|----------------------|-----------------------------|--------------|---------------------------|--------|---------|--|
| | Bane | Stationering | Status | | | |
| 1013376000000 | Jens Juels Gade | | Øster Farimagsgade | 191 | 1264,42 | |
| | 0 | 0 - 86 | Kommunevej | | | |
| | 0 | 86 - 126 | Privat fællesvej | | | |
| | 0 | 126 - 191 | Kommunevej | | | |
| 1013380000000 | Jens Kofods Gade | | Store Kongensgade | 98 | 1422,96 | |
| | 0 | 0 - 98 | Kommunevej | | | |
| 1013384000000 | Jens Munks Gade | | Strandboulevarden | 181 | 2863,42 | |
| | 0 | 0 - 181 | Kommunevej | | | |
| 1013386000000 | Jens Otto Krags Gade | | Drechselsgade | 171 | 3186,75 | |
| | 0 | 0 - 171 | Privat fællesvej | | | |
| 1013388000000 | Jens Warmings Vej | | Vejlands Allé | 259 | 4579,12 | |
| | 0 | 0 - 209 | Privat fællesvej | | | |
| | 0 | 209 - 235 | Privat fællesvej | | | |
| | 0 | 235 - 259 | Pr.fællesvej §2 stk1 | | | |
| 1013372400000 | Jensen Klints Plads | | Peter Rørdams Vej | 10 | 7975 | |
| | 0 | 0 - 10 | Kommunevej | | | Fra: 0 Til: 13 : Arealet er fortovsareal, anlagt med græs og enkelte trægrupper |
| 1013392000000 | Jeppes Allé | | Bispebjergvej | 277 | 9589,74 | |
| | 0 | 0 - 112 | Privat fællesvej | | | Fra: 70 Til: 112 : Af arealet udgør den 16,8m brede midterrabat 706kvm. / Fra: 10 Til: 70 : I arealet er medregnet et pladsareal på 2738kvm. |
| | 0 | 112 - 277 | Privat fællesvej | | | Fra: 112 Til: 272 : Af arealet udgør den 16,8m brede midterrabat 2688kvm. |
| 1013396000000 | Jerichausgade | | Carstensgade | 197 | 1588 | |
| | 0 | 0 - 74 | Kommunevej | | | Off.vej 06-06-06 |
| | 0 | 74 - 197 | Kommunevej | | | Off.vej 06-06-06 |

KØBENHAVNS KOMMUNES VEJFORTEGNELSE



| Vej nr. | Vejnavn | | Station 0 Status | Længde | Areal | Vejbeskrivelse/Bemærkning |
|----------------------|-------------------------------|--------------|--|--------|--------------|---|
| | Bane | Stationering | | | | |
| 1013400000000 | Jernbane Allé | | Finsensvej (Frb.komm.grænse) | 1.157 | 21508,6 3 | |
| | 0 | 0 - 120 | Kommunevej | | | |
| | 0 | 120 - 1157 | Kommunevej | | | Fra: 316 Til: 1142 : Private arealer er fra enkelte grunde udlagt til udvidelse til 20,00m.Vejareal ud for matr.nr 10r, Jernbane Allé 49, er overtaget i hht. vejudlægsdeklaration (juli 2010) / Fra: 0 Til: 316 : Private arealer er fra enkelte grunde udlagt til udvidelse til 20,00m. |
| 1013404000000 | Jernbanegade | | Rådhuspladsen | 160 | 2432 | |
| | 0 | 0 - 160 | Kommunevej | | | Fra: 27 Til: 167 : Vejbredde: 15.69m - 20,00m. |
| 1013407000000 | Jernæblevej | | Elstarvej | 83 | 1597 | |
| | 0 | 0 - 83 | Udlagt privat fællesvej | | | |
| 1013408000000 | Jesper Brochmands Gade | | Hans Tavsens Gade | 228 | 3529,44 | |
| | 0 | 0 - 45 | Kommunevej | | | |
| | 0 | 45 - 122 | Kommunevej | | | |
| | 0 | 122 - 228 | Kommunevej | | | |
| 1013412000000 | Johan Kellers Vej | | Bavnehøj Allé | 483 | 6873,09 | |
| | 0 | 0 - 305 | Privat fællesvej | | | |
| | 0 | 305 - 483 | Privat fællesvej | | | |
| 1013416000000 | Johan Krohns Vej | | Scharlingsvej | 53 | 831 | |
| | 0 | 0 - 53 | Kommunevej | | | 1/1 2017: Overtaget som offentlig vej som følge af etablering af gul parkeringszone. |
| 1013418000000 | Johan Semps Gade | | Nicolai Eigtvæds Gade | 129 | 1487,37 | |
| | 0 | 0 - 129 | Kommunevej | | | |

KØBENHAVNS KOMMUNES VEJFORTEGNELSE



| Vej nr. | Vejnavn | | Station 0 | Længde | Areal | Vejbeskrivelse/Bemærkning |
|----------------------|--------------------------------|---|-------------------------|--------|---------|--|
| | Bane | Stationering | Status | | | |
| 1013420000000 | Johan Svendsens Vej | Sionsgade | | 215 | 1449,1 | |
| | 0 | 0 - 215 | Kommunevej | | | 1/1 2017: Overtaget som offentlig vej som følge af etablering af gul parkeringszone. |
| 1013421000000 | Johanne Møllers Passage | Ottilia Jacobsens Plads | | 101 | 428 | |
| | 0 | 0 - 101 | Udlagt privat fællesvej | | | |
| 1013425000000 | Jordbærvej | Rabarbervej | | 196 | | |
| | 0 | 0 - 38 | Privat fællesvej | | | |
| 1013426000000 | Jorisvej | Hedegaardsvej | | 355 | 5324 | |
| | 0 | 0 - 355 | Privat fællesvej | | | |
| 1013428000000 | Judithsvej | Estersvej | | 191 | 2622,43 | |
| | 0 | 0 - 191 | Privat fællesvej | | | |
| 1013432000000 | Juliane Maries Vej | Blegdamsvej | | 503 | 8842,74 | |
| | 0 | 0 - 33 | Kommunevej | | | |
| | 0 | 33 - 429 | Kommunevej | | | |
| | 0 | 429 - 503 | Kommunevej | | | |
| 1013434000000 | Julie Arenholts Vænge | Jydeholmen | | 96 | 997 | |
| | 0 | 0 - 96 | Privat fællesvej | | | |
| 1013436000000 | Julius andersens vej | | | 561 | 4080 | |
| | 0 | 0 - 380 | Privat fællesvej | | | |
| 101343601A000 | Julius Andersens Vej | Ved Valbyhallen | | 119 | 2341 | |
| | 0 | 0 - 119 | Privat fællesvej | | | |
| 101343601B000 | Julius Andersens Vej | Ved Valbyhallen - til Ellebjergvej | | 63 | 973 | |
| | 0 | 0 - 63 | Privat fællesvej | | | |
| 101343601C000 | Julius Andersens Vej | Ved Bauhaus | | 90 | 820 | |
| | 0 | 0 - 90 | Privat fællesvej | | | |

KØBENHAVNS KOMMUNES VEJFORTEGNELSE



| Vej nr. | Vejnavn | | Station 0 | Længde | Areal | Vejbeskrivelse/Bemærkning |
|----------------------|-----------------------------|--------------|-------------------------------|--------|---------|--|
| | Bane | Stationering | Status | | | |
| 101343601D000 | Julius Andersens Vej | | Ved Bauhaus | 227 | 1284 | |
| | 0 | 0 - 73 | Privat Fælles sti | | | |
| | 0 | 73 - 196 | Privat fællesvej | | | |
| | 0 | 196 - 226 | Kommunevej | | | |
| 1013436030000 | Julius Andersens Vej | | Vej forbi Valby Hallen | 231 | | |
| | 0 | 0 - 231 | Privat fællesvej | | | |
| 1013440000000 | Julius Bloms Gade | | Jagtvej | 346 | 5996,18 | |
| | 0 | 0 - 346 | Kommunevej | | | 1/1 2017: Overtaget som offentlig vej som følge af etablering af gul parkeringszone. |
| 1013440020000 | Julius Bloms Gade | | Julius Bloms Gade | 36 | 507,96 | |
| | 0 | 0 - 36 | Kommunevej | | | 1/1 2017: Overtaget som offentlig vej som følge af etablering af gul parkeringszone. |
| 1013444000000 | Julius Lassens Vej | | Strindbergsvej | 118 | 1039,58 | |
| | | | | | | Fra: 84 Til: 118 : Blind vej |
| | 0 | 0 - 74 | Privat fællesvej | | | |
| | 0 | 74 - 118 | Privat fællesvej | | | |
| 1013448000000 | Julius Thomsens Gade | | Rosenørns Alle | 227 | 4258,52 | |
| | | | | | | Fra: 0 Til: 206 : 2m af vejbredden i Frederiksberg kommune (grænsevej) |
| | 0 | 0 - 227 | Kommunevej | | | |
| 1013452000000 | Jupitervej | | Kilholmvej | 327 | 3129,39 | |
| | 0 | 0 - 327 | Privat fællesvej | | | |
| 1013456000000 | Jydeholmen | | Jernbane Allé | 536 | 8715,36 | |
| | | | | | | Fra: 10 Til: 524 : Pladsen ved Ålekistevej navngivet 23 september 2009 til Helga Larsens Plads Arealændring : 2360kvm. = Helga Larsens Plads |
| | 0 | 0 - 536 | Kommunevej | | | |

KØBENHAVNS KOMMUNES VEJFORTEGNELSE



| Vej nr. | Vejnavn Bane Stationering | Station 0 Status | Længde | Areal | Vejbeskrivelse/Bemærkning |
|----------------------|------------------------------|---------------------|--------|---------|--|
| 1013456010000 | Jydeholmen | Jydeholmen | 45 | 697,01 | |
| | 0 | 0 - 45 | | | Privat fællesvej |
| | | | | | Fra: 9 Til: 46 : I arealet er medregnet 418kvm. beplantet areal. |
| 1013460000000 | Jyderupvej | Islevhusvej | 138 | 1249,82 | |
| | 0 | 0 - 138 | | | Privat fællesvej |
| 1013464000000 | Jyllingevej | Bellahøjvej | 1.785 | 53870 | |
| | 0 | 0 - 1785 | | | Kommunevej |
| | | | | | Vejbredde:Sallingvej-Jernbane Alle(25.1m) Jernbane Alle-Skjulhøj Alle(26.80-31.40m) Skjulhøj Alle-Ålekis-tevej 31.4m. Ålekistevej-stadens grænseca.28.0-31.4m.) samt en plads.Kun matr.nr.1601VL har facaderet til pladsen. I samlet areal er medregnet plads samt lokalbane ved husnr. 36-38 mellem Højstrupvej/Tryggevældevej. |
| | 1 | 924 - 1785 | | | Kommunevej |
| 1013464020000 | Jyllingevej | Højstrupvej | 121 | | |
| | 0 | 0 - 121 | | | Kommunevej |
| | | | | | Loklbane ved Højstrupvej/Tryggevældevej.Areal er indregnet i stamvej med vejid 1013464000000. |
| 1013468000000 | Jægergade | Rantzausgade | 146 | 1617,68 | |
| | 0 | 0 - 10 | | | Kommunevej |
| | 0 | 10 - 59 | | | Kommunevej |
| | 0 | 59 - 93 | | | Kommunevej |
| | 0 | 93 - 145 | | | Kommunevej |
| | 0 | 145 - 146 | | | Kommunevej |
| 1013472000000 | Jægersborggade | Jagtvej | 339 | 4878,21 | |
| | 0 | 0 - 339 | | | Kommunevej |
| | | | | | 1/1 2017: Overtaget som offentlig vej som følge af etablering af gul parkeringszone. |
| 1013476000000 | Jægersprisvej | Bækkeskovvej | 138 | 1290,3 | |
| | 0 | 0 - 138 | | | Privat fællesvej |

KØBENHAVNS KOMMUNES VEJFORTEGNELSE



| Vej nr. | Vejnavn Bane Stationering | Station 0 Status | Længde | Areal | Vejbeskrivelse/Bemærkning |
|----------------------|------------------------------|-----------------------------|--------|---------|--|
| 1013480000000 | Kabbelejevej | Frederikssundsvej | 606 | 7314 | |
| 0 | 0 - 606 | Privat fællesvej | | | |
| 1013484000000 | Kagsbro | Novembervej | 199 | 1800,95 | |
| 0 | 0 - 199 | Privat fællesvej | | | |
| 1013488000000 | Kagsløkke | Humblebjerg | 208 | 3488,16 | |
| 0 | 0 - 208 | Privat fællesvej | | | Fra: 40 Til: 140 : I samlet areal indgår grønt areal på begge sider af Kagsløkkesti = 2178 km. |
| 1013492000000 | Kagsløkkesti | Sti gennem Kagsløkke | 92 | 52 | |
| 0 | 0 - 44 | Privat Fælles sti | | | |
| 0 | 44 - 88 | Privat Fælles sti | | | |
| 1013496000000 | Kagsmosesti | Kagsvang | 515 | 1412 | |
| 0 | 0 - 515 | Offentlig sti | | | |
| 1013500000000 | Kagsvang | Dybekær | 435 | 5437,5 | |
| 0 | 0 - 435 | Privat fællesvej | | | Fra: 0 Til: 436 : I arealet er medregnet 2180kvm. græsareal med en bredde på 5,0m. |
| 1013502000000 | Kaj Munks Vej | Amagerfælledvej | 310 | 4344 | |
| 0 | 0 - 271 | Privat fællesvej | | | Fra: 12 Til: 267 : Vejbredde : Over Universitetskanalen (29m) er vejbredden 11m = 319kvm. |
| 0 | 271 - 310 | Privat Fælles sti | | | |
| 1013504000000 | Kaktusvej | Tomatvej | 290 | 2679,6 | |
| 0 | 0 - 290 | Privat fællesvej | | | |
| 1013508000000 | Kaldæavej | Engvej | 157 | 1937,38 | |
| 0 | 0 - 157 | Privat fællesvej | | | Fra: 10 Til: 152 : I arealet er medregnet 518kvm. Pladsareal. |

KØBENHAVNS KOMMUNES VEJFORTEGNELSE



| Vej nr. | Vejnavn | | Station 0 Status | Længde | Areal | Vejbeskrivelse/Bemærkning |
|----------------------|------------------------------|--------------|--|--------|--------------|--|
| | Bane | Stationering | | | | |
| 1013512000000 | Kaliforniensvej | | Præstemarksvej | 303 | 3169,38 | |
| | 0 | 0 - 159 | Privat fællesvej | | | |
| | 0 | 159 - 303 | Privat fællesvej | | | |
| 1013516000000 | Kalkbrænderihavnsgade | | Folke Bernadottes Allé | 1.945 | 51425,8 | |
| | 0 | 0 - 1945 | Kommunevej | | | VEJBREDDE: Århusgade-KalkbrænderihavnsSydkaj 18.00-18.83. Herfra-Lautrupsgade19.00-21.00.Statsbanearealet har ikke facaderet tilvejen.Århusgade-Folke Bernadottes Alle 25.00m. |
| 1013520000000 | Kalvebod Brygge | | Christians Brygge | 1.648 | 72457 | |
| | | | | | | Vejbredden ca.29,00m - 41,00m. |
| | 0 | 0 - 463 | Kommunevej | | | |
| | 0 | 463 - 1629 | Kommunevej | | | |
| | 1 | 0 - 463 | Kommunevej | | | |
| | 1 | 463 - 1629 | Kommunevej | | | |
| 1013520020000 | Kalvebod Brygge | | Ved husnr 24 | 155 | 1448,7 | |
| | 0 | 0 - 155 | Privat fællesvej | | | |
| 101352002A000 | Kalvebod Brygge | | Indkørselsvej parallelt med Kalvebod Brygge | 225 | 3945 | |
| | | | | | | Nedlagt som privat fællesvej 25. september 2017. |
| | 0 | 0 - 225 | Nedlagt | | | |
| 1013520030V01 | Kalvebod Brygge | | Kalvebod Pladsvej | 524 | 8326,36 | |
| | 0 | 0 - 245 | Kommunevej | | | |
| | 0 | 245 - 524 | Kommunevej | | | |
| 1013520040000 | Kalvebod Brygge | | Rampe mod Dybbølsbro | 613 | 10463,9 1 | |
| | 0 | 0 - 367 | Kommunevej | | | |
| | 0 | 367 - 613 | Kommunevej | | | |

KØBENHAVNS KOMMUNES VEJFORTEGNELSE



| Vej nr. | Vejnavn | | Station 0 | Længde | Areal | Vejbeskrivelse/Bemærkning |
|---------------|----------------------------------|--------------|--------------------------------------|--------|--------------|---|
| | Bane | Stationering | Status | | | |
| 101352007A000 | Kalvebod Brygge | | Havneholmen (rundkørsel) | 1.129 | 8372,95 | |
| | 0 | 0 - 1129 | Privat fællesvej | | | |
| 1013520050000 | Kalvebod Brygge (Fisketorvet) | | Rundkørsel | 98 | | |
| | 0 | 0 - 53 | Kommunevej | | | Bro hen til rundkørslen |
| 1013524000000 | Kalvebod pladsvej | | | 1 | | |
| | 0 | 0 - 1 | Nedlagt | | | |
| 0009979000000 | Kalvebodstien | | Sti langs vandet ved Kalveboderne | 1.156 | 2561,2 | |
| | 0 | 0 - 1156 | Offentlig sti | | | |
| 1013532000000 | Kaløvej | | Dronninglundvej | 385 | 4273,5 | |
| | 0 | 0 - 385 | Privat fællesvej | | | |
| 1013534000000 | Kamhusene | | Vigerslevvej | 230 | 2435,7 | |
| | 0 | 0 - 27 | Privat fællesvej | | | Fra: 27 Til: 230 : Nordlige fortov ligger på privat grund.Sydlig fortov ikke anlagt.Af arealet udgør 1218 kvm. " Andet areal ", (P-areal og rabatter) |
| | 0 | 27 - 230 | Privat fællesvej | | | |
| 1013540000000 | Kampmannsgade | | Vester Farimagsgade | 387 | 15437,4 3 | |
| | 0 | 0 - 387 | Kommunevej | | | Fra: 17 Til: 387 : I samlet areal indgår gangsti og skråning langs søen på begge sider. |
| 1013544000000 | Kanadavej | | Kongelundsvej | 312 | 4470,96 | |
| | 0 | 0 - 101 | Privat fællesvej | | | Fra: 13 Til: 101 : I arealet er medregnet 1271kvm. pladsareal. |
| | 0 | 101 - 312 | Privat fællesvej | | | |
| 1013546000000 | Kanonbådsvej | | Galionsvej | 361 | 1760,8 | |
| | 0 | 0 - 361 | Privat fællesvej | | | |

KØBENHAVNS KOMMUNES VEJFORTEGNELSE



| Vej nr. | Vejnavn | | Station 0 Status | Længde | Areal | Vejbeskrivelse/Bemærkning |
|----------------------|---------------------|--------------|-------------------------|--------|---------|---|
| | Bane | Stationering | | | | |
| 1013548000000 | Kansager | | Møllebakken | 150 | 6323,24 | |
| | 0 | 0 - 45 | Privat Fælles sti | | | |
| | 0 | 45 - 107 | Privat Fælles sti | | | Pladsareal / Park med gangstier. Arealet er nord for Brovænget. |
| | 0 | 107 - 150 | Privat Fælles sti | | | |
| 1013548010000 | Kansager | | Sti til Byporten | 144 | 483 | |
| | 0 | 0 - 144 | Privat Fælles sti | | | |
| 1013552000000 | Kansasvej | | Præstemarksvej | 335 | 3189,2 | |
| | 0 | 0 - 194 | Privat fællesvej | | | |
| | 0 | 194 - 335 | Privat fællesvej | | | |
| 1013556000000 | Kanslergade | | Jagtvej | 216 | 2885,76 | |
| | 0 | 0 - 216 | Kommunevej | | | |
| 1013560000000 | Kantorparken | | Bøllegårds Allé | 173 | 3325,83 | |
| | 0 | 0 - 160 | Privat fællesvej | | | Fra: 10 Til: 160 : Nordlige del af vejareal er anlagt som græsareal (bredde = 11,83m.) |
| 1013564000000 | Kapelvej | | Nørrebrogade | 665 | 9582,65 | |
| | 0 | 0 - 154 | Kommunevej | | | Fra: 13 Til: 154 : Vejbredde 12,50m. - 16,00m. |
| | 0 | 154 - 185 | Kommunevej | | | Fra: 154 Til: 260 : Vejbredde 12,50m. - 16,00m. |
| | 0 | 185 - 225 | Kommunevej | | | |
| | 0 | 225 - 260 | Kommunevej | | | |
| | 0 | 260 - 392 | Kommunevej | | | Fra: 260 Til: 437 : Vejbredde 12,50m. - 16,00m. Arealet ved kirken er medregnet. Spærring ved Tjørnegade. |
| | 0 | 392 - 437 | Kommunevej | | | |
| | 0 | 437 - 559 | Kommunevej | | | |
| | 0 | 559 - 665 | Kommunevej | | | |

KØBENHAVNS KOMMUNES VEJFORTEGNELSE



| Vej nr. | Vejnavn | | Station 0 Status | Længde | Areal | Vejbeskrivelse/Bemærkning |
|---------------|---------|------------------------------|---|--------|---------|---|
| | Bane | Stationering | | | | |
| 1013568000000 | | Kaprifolievej | Gyldenlakvej | 240 | 2299,2 | |
| | 0 | 0 - 240 | Privat fællesvej | | | |
| 1013570000000 | | Karen Blixens Vej | Njalsgade | 178 | 2658 | |
| | 0 | 0 - 117 | Privat fællesvej | | | |
| | 0 | 117 - 178 | Privat fællesvej | | | |
| 1013572000000 | | Karens-gade | 52m vest for Kløverbladsgade | 294 | 4548,18 | |
| | 0 | 0 - 52 | Privat fællesvej | | | Fra: 0 Til: 52 : I samlet areal er medregnet en vendeplads 18,83m x 15m = 282kvm. |
| | 0 | 52 - 143 | Privat fællesvej | | | |
| | 0 | 143 - 213 | Privat fællesvej | | | |
| | 0 | 213 - 294 | Privat fællesvej | | | Fra: 223 Til: 290 : I arealet er medregnet et pladsareal på 2816kvm. |
| 1013574000000 | | Karin Nellesmoses Vej | Clare Pontoppidans Vej | 54 | 462,24 | |
| | 0 | 0 - 54 | Privat fællesvej | | | |
| 1013575000000 | | Karlskronagade | Sandkaj | 53 | | |
| | 0 | 0 - 53 | Privat fællesvej | | | |
| 1013576000000 | | Karlslundevej | Husumvej | 412 | 4391,92 | |
| | 0 | 0 - 412 | Privat fællesvej | | | |
| 1013580000000 | | Karlstads Allé | Degnemose Allé | 200 | 1894 | |
| | 0 | 0 - 79 | Privat fællesvej | | | |
| | 0 | 79 - 200 | Privat fællesvej | | | |
| 1013588000000 | | Kastanie Allé | Linde Allé | 283 | 3401,66 | |
| | 0 | 0 - 283 | Privat fællesvej | | | |
| 1013588020000 | | Kastanie Allé | Kastanie Allé ved husnr. 2B | 173 | | |
| | 0 | 0 - 66 | Privat fællesvej | | | |

KØBENHAVNS KOMMUNES VEJFORTEGNELSE



| Vej nr. | Vejnavn Bane Stationering | Station 0 Status | Længde | Areal | Vejbeskrivelse/Bemærkning |
|----------------------|------------------------------|----------------------------------|--------|--------------|--|
| 1013596000000 | Kastelsvej | Classensgade | 459 | 7091,84 | |
| | 0 - 459 | Kommunevej | | | Fra: 17 Til: 464 : Vejbredde fra 17.00m - 18.83m. |
| 1013596020000 | Kastelsvej | Katelsvej nr. 32 | 2.018 | | |
| | 0 - 218 | Privat Fælles sti | | | Ligger på udlagt vejmatrikel 53, hvoraf del er udlejet til den Spanske og Britiske Ambassade. Se tingbogen for yderligere oplysninger. |
| 1013600000000 | Kastrupvej | Øresundsvej | 2.069 | 45192 | |
| | 0 - 2069 | Kommunevej | | | VEJBREDDE: Øresundsvej-Højdevej 18.83-20.40m. Højdevej-Tårnby kommunegrænse 22.00m.#) samt en off. plads (anlæg) ved Milosvej og et mellem denne plads og matr.nr. 2821, 2822 og 2843 beliggende 4m. bredt privat vejareal (udlagt ved dekl. og anlagt som "Kørefortov"). Forpligtelserne med hensyn til det nævnte private gadeareals vedligeholdelse, belysning, renholdelse m.v. påhviler alene de nævnte grunde. |
| 1013604000000 | Katholmvej | Herlufsholmvej | 336 | 3766,56 | |
| | 0 - 141 | Privat fællesvej | | | |
| | 141 - 336 | Privat fællesvej | | | |
| 1013608000000 | Katrinedalsvej | Sallingvej | 821 | 11346,2 2 | |
| | 0 - 73 | Privat fællesvej | | | Fra: 618 Til: 799 : I arealet er medregnet 1625kvm. pladsareal. |
| | 73 - 102 | Privat fællesvej | | | |
| | 102 - 184 | Privat fællesvej | | | |
| | 184 - 209 | Privat fællesvej | | | |
| | 209 - 821 | Privat fællesvej | | | |
| 1013608010000 | Katrinedalsvej | Sidevej ved matr. nr. 880 | 56 | 154,84 | |
| | 0 - 56 | Privat fællesvej | | | |

KØBENHAVNS KOMMUNES VEJFORTEGNELSE



| Vej nr. | Vejnavn | | Station 0 Status | Længde | Areal | Vejbeskrivelse/Bemærkning |
|---------------|---------|--------------------------|----------------------------------|--------|----------|--|
| | Bane | Stationering | | | | |
| 1013608030000 | | Katrinedalsvej | Sidevej til matr. nr. 879 | 53 | 152,16 | |
| | 0 | 0 - 53 | Privat fællesvej | | | |
| 1013610000000 | | Kattegatvej | Baltikavej | 784 | 13461,28 | |
| | 0 | 0 - 784 | Privat fællesvej | | | |
| 1013610010000 | | Kattegatvej | Vest for Kattegatve | 268 | 2500,44 | |
| | 0 | 0 - 268 | Privat fællesvej | | | |
| 1013612000000 | | Kattesundet | Vestergade | 169 | 1373,97 | |
| | 0 | 0 - 169 | Kommunevej | | | |
| 1013616000000 | | Kattingevej | Herslevvej | 151 | 1410,34 | |
| | 0 | 0 - 24 | Privat fællesvej | | | |
| | 0 | 24 - 151 | Privat fællesvej | | | |
| 1013617300000 | | Kay Fiskers Plads | Kay Fiskers Vej | 164 | | |
| | 0 | 0 - 164 | Kommunevej | | | Areal af p-plads med vej=20274 m2. |
| 1013618000000 | | Kay Fiskers Vej | Slusevej | 206 | 2128,02 | |
| | 0 | 0 - 140 | Kommunevej | | | Fra: 0 Til: 174 : Dobbeltrættet cykelsti løber parallelt og fortsætter mod syd |
| 1013620000000 | | Kejsergade | Gråbrødretorv | 39 | 432,9 | |
| | 0 | 0 - 39 | Kommunevej | | | |
| 1013624000000 | | Keldsøvej | Emdrupvej | 352 | 6860,48 | |
| | 0 | 0 - 352 | Privat fællesvej | | | Fra: 9 Til: 352 : I arealet er medregnet græsarealer på ialt 2744 kvm. |
| 1018825000000 | | Kenny Drews Vej | Sluseholmen | 281 | 2500,9 | |
| | 0 | 0 - 281 | Privat fællesvej | | | |
| 1013628000000 | | Kentiavej | Amagerbrogade | 241 | 2920,92 | |
| | 0 | 0 - 241 | Privat fællesvej | | | |

KØBENHAVNS KOMMUNES VEJFORTEGNELSE



| Vej nr. | Vejnavn Bane Stationering | Station 0 Status | Længde | Areal | Vejbeskrivelse/Bemærkning |
|----------------------|------------------------------|--------------------------|--------|---------|--|
| 1013632000000 | Keplersgade | Tycho Brahes Allé | 229 | 1600,71 | |
| 0 | 0 - 94 | Privat fællesvej | | | |
| 0 | 94 - 229 | Pr.fællesvej §2 stk1 | | | |
| 1013636000000 | Kertemindegade | Vordingborggade | 130 | 1677 | |
| 0 | 0 - 130 | Kommunevej | | | |
| 1013640000000 | Kigkurren | Sturlasgade | 126 | 4895 | |
| 0 | 0 - 126 | Kommunevej | | | Fra: 0 Til: 121 : Vejbredde fra 26.20m - 64.20m. |
| 1013640010000 | Kigkurren | Sturlasgade | 117 | | |
| 0 | 0 - 117 | Kommunevej | | | |
| 1013640020000 | Kigkurren | Snorres gade | 45 | | |
| 0 | 0 - 45 | Kommunevej | | | |
| 1013648000000 | Kildebrøndevej | Frederikssundsvej | 682 | 6451,72 | |
| 0 | 0 - 144 | Privat fællesvej | | | Fra: 154 Til: 285 : Samt et pladsareal. |
| 0 | 144 - 331 | Privat fællesvej | | | |
| 0 | 331 - 466 | Privat fællesvej | | | |
| 0 | 466 - 682 | Privat fællesvej | | | |
| 1013652000000 | Kildeløbet | Åvendingen | 712 | 6799,6 | |
| 0 | 0 - 712 | Privat fællesvej | | | |
| 1013656000000 | Kildevældsgade | Østerbrogade | 569 | 12324,1 | |
| 0 | 0 - 569 | Kommunevej | | | VEJBREDDE: Østerbrogade- Kuhlausgade18.83m. Kuhlausgade- Niels W. Gades Gade42.00m. Niels W. Gades Gade-Vennemin-devej 18.83m.incl. et "anlæg" i midten. |

KØBENHAVNS KOMMUNES VEJFORTEGNELSE



| Vej nr. | Vejnavn Bane Stationering | Station 0 Status | Længde | Areal | Vejbeskrivelse/Bemærkning |
|----------------------|------------------------------|-------------------------|--------|---------|---|
| 1013660000000 | Kildevænget | Vesterled | 116 | 1106,3 | |
| | 0 - 92 | Kommunevej | | | Fra: 92 Til: 115 : I samlet areal indgår en vendeplads. |
| | 92 - 116 | Privat fællesvej | | | |
| 1013660010000 | Kildevænget | Kildevænget | 118 | 1163,48 | |
| | 0 - 118 | Privat fællesvej | | | Fra: 5 Til: 118 : I samlet areal indgår en vendeplads. |
| 1013664000000 | Kilholmvej | Grøndals Parkvej | 551 | 4920,43 | |
| | 0 - 160 | Privat fællesvej | | | Fra: 12 Til: 160 : Vejen er lukket ved Grøndals Parkvej |
| | 160 - 187 | Privat fællesvej | | | |
| | 187 - 322 | Privat fællesvej | | | |
| | 322 - 551 | Privat fællesvej | | | |
| 1013668000000 | Kinavej | Backersvej | 413 | 4642,12 | |
| | 0 - 413 | Privat fællesvej | | | |
| 1013672000000 | Kingosgade | Vesterbrogade | 86 | 908,88 | |
| | 0 - 86 | Kommunevej | | | |
| 1013676000000 | Kingstonvej | Englandsvej | 139 | 1199,57 | |
| | 0 - 139 | Privat fællesvej | | | |
| 1013680000000 | Kirkebjerg Allé | Højstrupvej | 480 | 5510,4 | |
| | 0 - 81 | Privat fællesvej | | | |
| | 81 - 101 | Privat fællesvej | | | |
| | 101 - 137 | Privat fællesvej | | | |
| | 137 - 480 | Privat fællesvej | | | |

KØBENHAVNS KOMMUNES VEJFORTEGNELSE



| Vej nr. | Vejnavn | | Station 0 Status | Længde | Areal | Vejbeskrivelse/Bemærkning |
|----------------------|----------------------|--------------------------|---------------------|--------|---------|--|
| | Bane | Stationering | | | | |
| 1013684000000 | Kirkegårdsvej | Øresundsvej | | 579 | 8227,59 | |
| | 0 | 0 - 408 | Kommunevej | | | Fra: 9 Til: 408 : Vejbredde 10,50m. - 18,83m. Fortovet i den østlige side af vejen fra Augustagade og ca. 30m. mod syd er offentlig, resten er privat. |
| | 0 | 408 - 579 | Privat fællesvej | | | Fra: 415 Til: 445 : Det østlige fortov er offentlig. |
| 1013688000000 | Kirketofte | Brønshøjholm Allé | | 216 | 1680,44 | |
| | 0 | 0 - 172 | Privat fællesvej | | | |
| | 0 | 172 - 213 | Privat Fælles sti | | | |
| 1013692000000 | Kirkevænget | Valby Langgade | | 286 | 4384,38 | |
| | 0 | 0 - 286 | Kommunevej | | | 1/1 2017: Overtaget som offentlig vej som følge af etablering af gul parkeringszone. |
| 1013692010000 | Kirkevænget | Kirkevænget | | 97 | 237 | |
| | 0 | 0 - 97 | Privat Fælles sti | | | |
| 1013692020000 | Kirkevænget | Kirkevænget | | 55 | 170 | |
| | 0 | 0 - 55 | Privat Fælles sti | | | Sti til Vestbanevej |
| 1013692040000 | Kirkevænget | Kirkevænget | | 34 | 111 | |
| | 0 | 0 - 34 | Privat Fælles sti | | | Sti til Valby Kirkevej |
| 1013696000000 | Kirsebærhaven | Folehaven | | 913 | 15521 | |
| | | | | | | Fra: 17 Til: 477 : I samlet areal er medregnet 2530km græsabat. |
| | | | | | | Fra: 477 Til: 610 : I samlet areal er medregnet 731km græsareal. |
| | 0 | 0 - 294 | Privat fællesvej | | | |
| | 0 | 294 - 370 | Privat fællesvej | | | |
| | 0 | 370 - 477 | Privat fællesvej | | | |
| | 0 | 477 - 913 | Privat fællesvej | | | |

KØBENHAVNS KOMMUNES VEJFORTEGNELSE



| Vej nr. | Vejnavn | | Station 0 Status | Længde | Areal | Vejbeskrivelse/Bemærkning |
|---------------|-----------------------------|--------------|-----------------------------|--------|---------|---|
| | Bane | Stationering | | | | |
| 1013700000000 | Kirsteinsgade | | Rothesgade | 130 | 1743,3 | |
| | 0 | 0 - 130 | Kommunevej | | | Fra: 9 Til: 121 : Off.vej 06-06-06 |
| 1013704000000 | Kirsten Kimers Vej | | Engvej | 114 | 1887 | |
| | 0 | 0 - 114 | Privat fællesvej | | | Der er hul i vejforløbet ved metrobane; station 114. Vejen fortsætter på den østlige del af metrobanen med station 114. |
| 1013704800000 | Kirsten Kimers Vej | | Tovelillevej | 446 | 5409 | |
| | 0 | 115 - 446 | Privat fællesvej | | | |
| 1013706000000 | Kirsten Walthers Vej | | Gammel Køge Landevej | 183 | 2447 | |
| | 0 | 0 - 183 | Privat fællesvej | | | |
| 1013708000000 | Kirstinedalsvej | | Valby Langgade | 76 | 493,24 | |
| | 0 | 0 - 76 | Kommunevej | | | 1/1 2017: Overtaget som offentlig vej som følge af etablering af gul parkeringszone. |
| 1013712000000 | Kjeld Langes Gade | | Nansensgade | 125 | 1630 | |
| | 0 | 0 - 125 | Kommunevej | | | |
| 1013716000000 | Kjeldsgårdsvej | | Lyshøjgårdsvej | 331 | 3743,61 | |
| | 0 | 0 - 140 | Kommunevej | | | 1/1 2017: Overtaget som offentlig vej som følge af etablering af gul parkeringszone. |
| | 0 | 140 - 331 | Privat fællesvej | | | |
| 1013720000000 | Kjærstrupvej | | Ålholmvej | 554 | 6332,22 | |
| | 0 | 0 - 108 | Privat fællesvej | | | I arealet er medregnet 500 kvm. pladsareal. |
| | 0 | 108 - 378 | Privat fællesvej | | | |
| | 0 | 378 - 554 | Privat fællesvej | | | |
| 1013720020000 | Kjærstrupvej | | Kjærstrupvej | 61 | 164 | |
| | 0 | 0 - 61 | Privat Fælles sti | | | |

KØBENHAVNS KOMMUNES VEJFORTEGNELSE



| Vej nr. | Vejnavn | | Station 0 | Længde | Areal | Vejbeskrivelse/Bemærkning |
|----------------------|----------------------|--------------|--------------------------|--------|---------|--|
| | Bane | Stationering | Status | | | |
| 1013722000000 | Klaksvigsgade | | Amager Boulevard | 339 | 6980,2 | |
| 0 | 0 - 339 | | Kommunevej | | | Off.vej 06-06-07 |
| 1013724000000 | Klareboderne | | Købmagergade | 98 | 734,02 | |
| 0 | 0 - 98 | | Kommunevej | | | Fra: 8 Til: 93 : Vejbredde fra 7.70m - 8.70m. |
| 1013732000000 | Kleinsgade | | Åboulevard | 119 | 1519,63 | |
| 0 | 0 - 119 | | Kommunevej | | | |
| 1013736000000 | Klerkegade | | Borgergade | 314 | 3531,3 | |
| 0 | 0 - 5 | | Kommunevej | | | |
| 0 | 5 - 314 | | Kommunevej | | | Vejbredde fra 11.60m - 12.69m. |
| 1013740010000 | Klingseystien | | Klingseyvej | 102 | 239 | |
| 0 | 0 - 102 | | Privat Fælles sti | | | |
| 1013740000000 | Klingseyvej | | Jernbanens Terræn | 399 | 4843,86 | |
| 0 | 0 - 399 | | Privat fællesvej | | | |
| 1013744000000 | Klintevej | | Brønshøj Kirkevej | 696 | 7892,64 | |
| 0 | 0 - 35 | | Kommunevej | | | På begge sider af vejarealet er udlagt arealer til 18,83m. linien |
| 0 | 35 - 78 | | Kommunevej | | | På begge sider af vejarealet er udlagt arealer til 18,83m. linien |
| 0 | 78 - 696 | | Privat fællesvej | | | |
| 1013748000000 | Klintholmvej | | Frederikssundsvej | 133 | 1717,03 | |
| 0 | 0 - 133 | | Kommunevej | | | Fra: 13 Til: 133 : Vejbredde se vejforløb. VEJBREDDE: Frederikssundsvej- Nordfeldvej 18.83m. Nordfeldvej- Liselundvej 10.0m. Private arealer udlagt til 18.83m. |

KØBENHAVNS KOMMUNES VEJFORTEGNELSE



| Vej nr. | Vejnavn | | Station 0 Status | Længde | Areal | Vejbeskrivelse/Bemærkning |
|----------------------|------------------------|-----------------------|---------------------|---------|-------|---|
| | Bane | Stationering | | | | |
| 1013752000000 | Klitmøllervej | Ålekistevej | 548 | 9557,12 | | Fra: 15 Til: 42 : Offentlig pr. 1-10-1977. Fra: 42 Til: 201 : Vejbredde 12,00m. - 16,00m. Offentlig pr. 1-10-1977. |
| | 0 | 0 - 42 | Kommunevej | | | |
| | 0 | 42 - 201 | Kommunevej | | | |
| | 0 | 201 - 548 | Kommunevej | | | |
| 1013760000000 | Klokkerhøjen | Tomsgårdsvej | 143 | 3408,23 | | Fra: 20 Til: 133 : I samlet areal er medregnet et græsareal i midten = 1582kvm. |
| | 0 | 0 - 143 | Privat fællesvej | | | |
| 1013764000000 | Klokkestien | Sallingvej | 69 | 255 | | |
| | 0 | 0 - 69 | Privat fællesvej | | | |
| 1013768000000 | Klostermarksvej | Islevhusvej | 218 | 1999,06 | | |
| | 0 | 0 - 218 | Privat fællesvej | | | |
| 1013772000000 | Klosterrisvej | Teglstrupvej | 206 | 3633,84 | | |
| | 0 | 0 - 206 | Privat fællesvej | | | |
| 1013776000000 | Klosterstræde | Vimmelskaftet | 150 | 1120,5 | | Fra: 7 Til: 145 : Vejbredde fra 7.00-9.00m. |
| | 0 | 0 - 150 | Kommunevej | | | |
| 1013780000000 | Klostervænget | Aldersrogade | 222 | | | Fra Biskop Krags Vænge til Stadens vænge: vejudlæg omlagt på matrikelkortet 17. juni 2019 |
| | 0 | 113 - 222 | Privat fællesvej | | | |
| 1013784000000 | Klædemålet | Lersø Parkallé | 382 | 2914,66 | | |
| | 0 | 0 - 55 | Privat fællesvej | | | Fra: 15 Til: 55 : I arealet er medregnet 240kvm. græsareal. |
| | 0 | 55 - 304 | Privat fællesvej | | | Fra: 55 Til: 304 : I arealet er medregnet 124kvm. græsabat. |
| | 0 | 304 - 382 | Privat fællesvej | | | |

KØBENHAVNS KOMMUNES VEJFORTEGNELSE



| Vej nr. | Vejnavn | | Station 0 Status | Længde | Areal | Vejbeskrivelse/Bemærkning |
|----------------------|------------------------|------------------------------|---------------------|--------|---------|--|
| | Bane | Stationering | | | | |
| 1013788000000 | Kløverbladsgade | Gerdasgade | | 460 | 5584,4 | |
| | 0 | 0 - 266 | Privat fællesvej | | | |
| | 0 | 266 - 460 | Privat fællesvej | | | |
| 1013792000000 | Kløvermarksvej | Vermlandsgade | | 1.493 | 26575,4 | |
| | 0 | 0 - 1493 | Kommunevej | | | Fra: 18 Til: 1502 : Vejbredde se vejforløb. VEJBREDDE: Vermlandsgade-ca. 50m. modnord 23.00-15.00m. Herfra-ca. 300m. ef-ter Herjedalgade ca. 15.00m. Herfra-Forlandet 18.83m. |
| 1013796000000 | Knabrostræde | Nygade | | 271 | 2108,38 | |
| | 0 | 0 - 11 | Kommunevej | | | Vejbredde fra 7.00-9.40m. |
| | 0 | 11 - 101 | Kommunevej | | | Vejbredde fra 7.00-9.40m. |
| | 0 | 101 - 271 | Kommunevej | | | Vejbredde fra 7.00-9.40m. |
| 1013800000000 | Knabstrupvej | Frederikssundsvej | | 522 | 5538,42 | |
| | 0 | 0 - 522 | Privat fællesvej | | | |
| 1013800010000 | Knabstrupvej | Sidevej ved husnr. 45 | | 27 | 76,95 | |
| | 0 | 0 - 27 | Privat fællesvej | | | |
| 1013800020000 | Knabstrupvej | Sidevej til husnr. 50 | | 30 | 70,5 | |
| | 0 | 0 - 30 | Privat fællesvej | | | Fra: 10 Til: 31 : Privat fællesvej 20-12-07 |
| 1013800040000 | Knabstrupvej | Sidevej til husnr. 52 | | 30 | | |
| | 0 | 0 - 30 | Privat fællesvej | | | |
| 1013803000000 | Knippelsbro | Børgsgade | | 127 | 3520,44 | |
| | 0 | 0 - 127 | Kommunevej | | | Fra: 0 Til: 127 : Vejbredden er ca. 28.00m. |
| 1013804000000 | Knippelsbrogade | Strandgade | | 124 | 1481,8 | |
| | 0 | 0 - 124 | Privat fællesvej | | | Fra: 116 Til: 163 : Vejarealet er beregnet ud til kajen. |

KØBENHAVNS KOMMUNES VEJFORTEGNELSE



| Vej nr. | Vejnavn Bane Stationering | Station 0 Status | Længde | Areal | Vejbeskrivelse/Bemærkning |
|---------------|------------------------------|--------------------------------------|--------|---------|---|
| 1013808000000 | Knivholtvej | Skibelundsvej | 167 | 1955,57 | |
| 0 | 0 - 167 | Privat fællesvej | | | |
| 1013810000000 | Knud Kristensens Gade | Artillerivej/Drechs elsgade | 151 | 1965 | |
| 0 | 0 - 151 | Privat fællesvej | | | |
| 1013810010000 | Knud Kristensens Gade | | 91 | 818 | |
| 0 | 0 - 91 | Privat fællesvej | | | |
| 1013810030000 | Knud Kristensens Gade | | 92 | 987 | |
| 0 | 0 - 92 | Privat fællesvej | | | |
| 1013812000000 | Knud Lavards Gade | Sønder Boulevard | 95 | 1303,4 | |
| 0 | 0 - 95 | Kommunevej | | | |
| 1013820000000 | Knuthenborgvej | Nystedvej | 234 | 2190,24 | |
| | | | | | Fra: 162 Til: 235 : Blind vej. |
| 0 | 0 - 162 | Privat fællesvej | | | |
| 0 | 162 - 234 | Privat fællesvej | | | |
| 1013820010000 | Knuthenborgvej | Husnr 11A-11B (Adgangsvej til11B) | 22 | 62 | |
| 0 | 0 - 22 | Privat fællesvej | | | |
| 1013824000000 | Kobbelvænget | Bystævnet | 1.013 | 19044,4 | |
| 0 | 0 - 423 | Privat fællesvej | | | Fra: 16 Til: 423 : I samlet areal er medregnet et græsareal på1832 kvm. |
| 0 | 423 - 573 | Privat fællesvej | | | Fra: 423 Til: 573 : I samlet areal er medregnet et græsareal på675kvm. |
| 0 | 573 - 781 | Privat fællesvej | | | Fra: 573 Til: 781 : I arealet er medregnet 2184 kvm. græsareal. |
| 0 | 781 - 1013 | Kommunevej | | | Fra: 802 Til: 1001 : Vejen er anlagt med et 2,00m bredt fortovog en 9,00m. bred kørebane i den vestlige side, resten er parkering og græsareal. |

KØBENHAVNS KOMMUNES VEJFORTEGNELSE



| Vej nr. | Vejnavn | | Station 0 Status | Længde | Areal | Vejbeskrivelse/Bemærkning |
|----------------------|-------------------------|-------------------------|---------------------|--------|---------|--|
| | Bane | Stationering | | | | |
| 1013826000000 | Kofoeds Plads | Eliasgade | | 22 | 702 | |
| | 0 | 0 - 22 | Privat fællesvej | | | Vejmidte rykket fra vej til midt på pladsen nov 2014 |
| 1013828000000 | Koldinggade | Østerbrogade | | 330 | 5313 | |
| | 0 | 0 - 18 | Kommunevej | | | |
| | 0 | 18 - 172 | Kommunevej | | | Off. vej 03-08-06. |
| | 0 | 172 - 330 | Kommunevej | | | Off. vej 03-08-06. |
| 1013832000000 | Kompagnistræde | Læderstræde | | 286 | 2516,8 | |
| | 0 | 0 - 123 | Kommunevej | | | Fra: 0 Til: 199 : Vejbredde fra 8.50m - 10.40m. |
| | 0 | 123 - 199 | Kommunevej | | | |
| | 0 | 199 - 286 | Kommunevej | | | Fra: 212 Til: 282 : Vejbredde fra 8.50m - 10.40m. |
| 1013860000000 | Kong Oscars Gade | Landskronagade | | 90 | 1177,2 | |
| | 0 | 0 - 90 | Kommunevej | | | 1/1 2017: Overtaget som offentlig vej som følge af etablering af gul parkeringszone. |
| 1013884000000 | Kong Volmers Vej | Italiensvej | | 122 | 1139,48 | |
| | 0 | 0 - 122 | Privat fællesvej | | | Fra: 8 Til: 122 : Vendeplads |
| 1013834000000 | Kongebrovej | Nyholmsbroen | | 230 | 3300,5 | |
| | 0 | 0 - 230 | Privat fællesvej | | | |
| 1013836000000 | Kongedybet | Amager Boulevard | | 340 | 3944 | |
| | 0 | 0 - 340 | Kommunevej | | | Fra: 199 Til: 272 : 6,3m af det østligste gadeareal er heget som forhaver = 460 kvm. Arealet er privat fællesvej. Off. vej 19-12-06. / Fra: 291 Til: 336 : 6,3m af det østligste gadeareal er heget som forhaver = 283 kvm. Arealet er privat fællesvej. Off. vej 19-12-06 / Fra: 16 Til: 181 : 6,3m af det østligste gadeareal er heget som forhaver = 595 kvm. Arealet er privat fællesvej. Off. vej 13-09-06. |

KØBENHAVNS KOMMUNES VEJFORTEGNELSE



| Vej nr. | Vejnavn | | Station 0 Status | Længde | Areal | Vejbeskrivelse/Bemærkning |
|----------------------|-----------------------|--------------|---|--------|---------|---|
| | Bane | Stationering | | | | |
| 1013840000000 | Kongedybs Allé | | Øresundsvej | 196 | 2283,4 | |
| | 0 | 0 - 196 | Privat fællesvej | | | |
| 1013844000000 | Kongelundsvej | | Vejlands Allé | 2.370 | 59439,6 | |
| | 0 | 0 - 116 | Kommunevej | | | |
| | 0 | 116 - 2370 | Kommunevej | | | |
| 1013848000000 | Kongemarksvej | | Husum station/ Trappenhøjen | 317 | 2344 | |
| | 0 | 0 - 317 | Privat fællesvej | | | |
| 1013852300000 | Kongens Nytorv | | Bredgade | 529 | | |
| | 0 | 0 - 529 | Kommunevej | | | |
| 1013852310000 | Kongens Nytorv | | Lille Kongensgade | 111 | | |
| | 0 | 0 - 111 | Kommunevej | | | |
| 1013856000000 | Kongeslusen | | Hvidovrevej | 227 | 2908 | |
| | 0 | 0 - 227 | Privat fællesvej | | | Fra: 0 Til: 221 : I arealet er medregnet 1105 kvm. græsareal. |
| 1013858000000 | Kongeæblevej | | Elstarvej | 99 | 695 | |
| | 0 | 0 - 99 | Udlagt privat fællesvej | | | |
| 1013864000000 | Kongovej | | Kastrupvej | 319 | 5534,65 | |
| | 0 | 0 - 319 | Privat fællesvej | | | |
| 1013868000000 | Kongsdalvej | | Jyllingevej | 597 | 5812,92 | |
| | 0 | 0 - 597 | Privat fællesvej | | | |
| 1013872000000 | Kongshaven | | Retortvej | 871 | 8379,02 | |
| | 0 | 0 - 47 | Privat fællesvej | | | |
| | 0 | 47 - 871 | Privat fællesvej | | | Fra: 47 Til: 858 : Vejen er spærret 27m sv. for Retortvej |
| 1013872010000 | Kongshaven | | Indkørselsvej til husnr. 9A - 9B | 25 | 70 | |
| | 0 | 0 - 25 | Privat fællesvej | | | |

KØBENHAVNS KOMMUNES VEJFORTEGNELSE



| Vej nr. | Vejnavn | | Station 0 | Længde | Areal | Vejbeskrivelse/Bemærkning |
|---------------|--------------|--------------|---|--------|-------|---------------------------|
| | Bane | Stationering | Status | | | |
| 1013872020000 | Kongshaven | | Indkørselsvej til husnr. 22A - 22B | 30 | 87 | |
| | 0 | 0 - 30 | Privat fællesvej | | | |
| 1013872030000 | Kongshaven | | Indkørselsvej til husnr. 23A - 23B | 28 | 78 | |
| | 0 | 0 - 28 | Privat fællesvej | | | |
| 1013872040000 | Kongshaven | | Indkørselsvej til husnr. 28A - 28B | 27 | 79 | |
| | 0 | 0 - 27 | Privat fællesvej | | | |
| 1013872050000 | Kongshaven | | Indkørselsvej til husnr. 51A - 51B | 25 | 70 | |
| | 0 | 0 - 25 | Privat fællesvej | | | |
| 1013872060000 | Kongshaven | | Indkørselsvej til husnr. 48A - 48B | 26 | 76 | |
| | 0 | 0 - 26 | Privat fællesvej | | | |
| 1013872070000 | Kongshaven | | Indkørselsvej ved husnr 21A-21B | 24 | 70 | |
| | 0 | 0 - 24 | Privat fællesvej | | | |
| 1013872080000 | Kongshaven | | Indkørselsvej til husnr. 78A - 78B | 27 | 83 | |
| | 0 | 0 - 27 | Privat fællesvej | | | |
| 1013872100000 | Kongshaven | | Ved husnr 4A-4B | 26 | 76 | |
| | 0 | 0 - 26 | Privat fællesvej | | | |
| 1013876000000 | Kongshøjgade | | Flensborggade | 84 | 1050 | |
| | 0 | 0 - 84 | Kommunevej | | | |
| 1013880000000 | Kongstedvej | | Slotsherrensvej | 195 | 2184 | |
| | 0 | 0 - 195 | Privat fællesvej | | | |

KØBENHAVNS KOMMUNES VEJFORTEGNELSE



| Vej nr. | Vejnavn | | Station 0 | Længde | Areal | Vejbeskrivelse/Bemærkning |
|----------------------|----------------------|--------------|-----------------------------------|--------|---------|--------------------------------------|
| | Bane | Stationering | Status | | | |
| 1013888000000 | Koreavej | | Backersvej | 410 | 4592 | |
| | 0 | 0 - 128 | Privat fællesvej | | | |
| | 0 | 128 - 282 | Privat fællesvej | | | |
| | 0 | 282 - 410 | Privat fællesvej | | | |
| 1013892000000 | Korfuvej | | Kastrupvej | 266 | 3061,66 | |
| | 0 | 0 - 266 | Privat fællesvej | | | |
| 1013896000000 | Korinthvej | | Milosvej | 104 | 920,4 | |
| | 0 | 0 - 104 | Privat fællesvej | | | |
| 1013904000000 | Kornblomstvej | | Sundholmsvej | 121 | 2139,28 | |
| | 0 | 0 - 121 | Kommunevej | | | Fra: 9 Til: 121 : Off. vej 13-09-06. |
| 1013908000000 | Kornerupvej | | Kattingevej | 119 | 1099,56 | |
| | 0 | 0 - 119 | Privat fællesvej | | | |
| 1013912000000 | Kornskyldevej | | 90m nord for Landehjælpvej | 478 | 4607,92 | |
| | 0 | 0 - 90 | Privat fællesvej | | | |
| | 0 | 90 - 238 | Privat fællesvej | | | |
| | 0 | 238 - 478 | Privat fællesvej | | | |
| 1013916000000 | Korsager Allé | | Højstrupvej | 888 | 11037 | |
| | 0 | 0 - 142 | Privat fællesvej | | | |
| | 0 | 142 - 847 | Privat fællesvej | | | |
| | 0 | 847 - 867 | Privat fællesvej | | | |
| | 0 | 867 - 888 | Privat fællesvej | | | |

KØBENHAVNS KOMMUNES VEJFORTEGNELSE



| Vej nr. | Vejnavn | | Station 0 Status | Længde | Areal | Vejbeskrivelse/Bemærkning |
|----------------------|------------------------|--------------|---------------------------|--------|---------|--|
| | Bane | Stationering | | | | |
| 1013920000000 | Korsgade | | Peblinge Dossering | 486 | 6149,8 | |
| | 0 | 0 - 24 | Kommunevej | | | |
| | 0 | 24 - 40 | Kommunevej | | | |
| | 0 | 40 - 272 | Kommunevej | | | |
| | 0 | 272 - 312 | Kommunevej | | | |
| | 0 | 312 - 370 | Kommunevej | | | |
| | 0 | 370 - 383 | Kommunevej | | | |
| | 0 | 383 - 406 | Kommunevej | | | |
| | 0 | 406 - 485 | Kommunevej | | | Fra: 406 Til: 478 : I samlet areal indgår det trekantet areal . |
| 1013920800000 | Korsgade | | Griffenfeldsgade | 569 | | |
| | 0 | 486 - 569 | Kommunevej | | | |
| 1013924000000 | Korsikavej | | Milanovej | 93 | | |
| | 0 | 0 - 93 | Pr.fællesvej §2 stk1 | | | |
| 1013928000000 | Korsørgade | | Randersgade | 354 | 5476,38 | |
| | 0 | 0 - 354 | Kommunevej | | | Fra: 196 Til: 257 : off.vej 25-01-07 / Fra: 9 Til: 176 : Off. vej 03-08-06. / Fra: 275 Til: 345 : Off.vej 25-01-07 |
| 1013930000000 | Kortløb | | Vasbygade | 66 | 489,6 | |
| | 0 | 0 - 66 | Kommunevej | | | |
| 1013931000000 | Kortstilkvej | | Retortvej | 83 | 661 | |
| | 0 | 0 - 83 | Udlagt privat fællesvej | | | |
| 1013934000000 | Krabbes kvarter | | Fabrikmestervej | 164 | | |
| | 0 | 0 - 164 | Nedlagt | | | |

KØBENHAVNS KOMMUNES VEJFORTEGNELSE



| Vej nr. | Vejnavn | | Station 0 Status | Længde | Areal | Vejbeskrivelse/Bemærkning |
|----------------------|-----------------------|--------------------------------|---------------------|---------|-------|---|
| | Bane | Stationering | | | | |
| 1013932000000 | Krabbesholmvej | Frederikssundsvej | 252 | 4095 | | |
| 0 | 0 - 12 | Kommunevej | | | | |
| 0 | 12 - 239 | Kommunevej | | | | Fra: 12 Til: 239 : Vejbredde fra 15.00-18.83m.Ensrettet fra Brønshøjvej |
| 0 | 239 - 252 | Kommunevej | | | | |
| 9 | 150 - 241 | Kommunevej | | | | |
| 1013936000000 | Kraftværksvej | Forlandet | 1.468 | 8391,65 | | |
| 0 | 0 - 276 | Privat fællesvej | | | | Fra: 11 Til: 276 : Af arealet er 265 kvm. rabatareal. Dobbeltrættet cykelsti bag gadeudlægslinie. |
| 0 | 276 - 1468 | Privat fællesvej | | | | Fra: 276 Til: 741 : Dobbeltrættet cykelsti bag gadeudlægslinie. |
| 1013938400000 | Krakas Plads | Aldersrogade | 21 | 1445 | | |
| 0 | 0 - 21 | Kommunevej | | | | Areal af den offentlige del af pladsen=1445. I arealet indgår cykelsti med forgreningsnr. 41 |
| 1013938410000 | Krakas Plads | Haraldsgade | 79 | | | |
| 0 | 0 - 79 | Offentlig sti | | | | |
| 1013940000000 | Krausesvej | Randersgade | 251 | 3212,8 | | |
| 0 | 0 - 251 | Kommunevej | | | | Off. vej 13-09-06 |
| 1013944000000 | Kretavej | Grækenlandsvej | 518 | 7365,96 | | |
| 0 | 0 - 255 | Privat fællesvej | | | | |
| 0 | 255 - 518 | Privat fællesvej | | | | |
| 1013952000000 | Krimsvej | Øresundsvej | 466 | 5592 | | |
| 0 | 0 - 466 | Privat fællesvej | | | | |
| 1013952010000 | Krimsvej | Sidevej ved husnr 3A-3L | 73 | 192 | | |
| 0 | 0 - 73 | Privat fællesvej | | | | |

KØBENHAVNS KOMMUNES VEJFORTEGNELSE



| Vej nr. | Vejnavn | | Station 0 Status | Længde | Areal | Vejbeskrivelse/Bemærkning |
|----------------------|-------------------------------|--------------|--------------------------------------|--------|--------------|--|
| | Bane | Stationering | | | | |
| 1013952030000 | Krimsvej | | Sidevej ved husnr 13A-13V | 106 | 953 | |
| | 0 | 0 - 106 | Privat fællesvej | | | |
| 1013952050000 | Krimsvej | | Ved husnr 15B | 95 | 379 | |
| | 0 | 0 - 95 | Udlagt privat fællesvej | | | |
| 1013956000000 | Kristen Bernikows Gade | | Østergade | 122 | 1900,76 | |
| | 0 | 0 - 109 | Kommunevej | | | |
| | 0 | 109 - 122 | Kommunevej | | | |
| 1013958000000 | Kristian Erslevs Gade | | | 115 | | |
| | 0 | 0 - 115 | Privat fællesvej | | | |
| 1013960000000 | Kristianiagade | | Oslo Plads | 478 | 11376,4 | |
| | 0 | 0 - 478 | Kommunevej | | | |
| 1013964000000 | Kristineberg | | Sejrøgade | 138 | 1777,44 | |
| | 0 | 0 - 138 | Kommunevej | | | 1/1 2017: Overtaget som offentlig vej som følge af etablering af gul parkeringszone. |
| 1013968000000 | Krogagervej | | Hyltebjerg Allé | 185 | 1700,15 | |
| | 0 | 0 - 185 | Privat fællesvej | | | |
| 1013972000000 | Krogebjerg | | Jyllingevej | 1.389 | 16918,0 2 | |
| | 0 | 0 - 1389 | Privat fællesvej | | | Fra: 104 Til: 230 : I samlet areal indgår et pladsareal på 3000kvm. |
| 1013972020000 | Krogebjerg | | Jyllingevej | 133 | 1529,5 | |
| | 0 | 0 - 133 | Privat fællesvej | | | Fra: 19 Til: 104 : I arealet er medregnet 450 kvm pladsareal. |
| 0009936000000 | Krogebjergparken nord | | Slotsherrensvej | 975 | 3658 | |
| | 0 | 0 - 975 | Offentlig sti | | | |
| 0009935000000 | Krogebjergparken syd | | Jyllingevej | 1.114 | 3261 | |
| | 0 | 0 - 1114 | Offentlig sti | | | |

KØBENHAVNS KOMMUNES VEJFORTEGNELSE



| Vej nr. | Vejnavn Bane Stationering | Station 0 Status | Længde | Areal | Vejbeskrivelse/Bemærkning |
|----------------------|------------------------------|--|--------|---------|---|
| 1013976000000 | Krogerupgade | Stefansgade | 467 | 1344,96 | |
| 0 | 0 - 77 | Kommunevej | | | |
| 0 | 314 - 333 | Kommunevej | | | |
| 1013980000000 | Kroghsgade | Sortedam Doserings | 74 | 805,86 | |
| 0 | 0 - 74 | Kommunevej | | | |
| 1013984000000 | Krokodillegade | Store Kongensgade | 211 | 2317,5 | |
| 0 | 0 - 211 | Kommunevej | | | Offentlig vej 23-02-2012 |
| 1013988000000 | Kronborggade | Jagtvej | 248 | 3529,04 | |
| 0 | 0 - 248 | Kommunevej | | | 1/1 2017: Overtaget som offentlig vej som følge af etablering af gul parkeringszone. Fra: 136 Til: 248 : Var. fortovsbreder 13,81 - 15,06m |
| 1013992000000 | Kronprinsensgade | Købmagergade | 120 | 1062 | |
| 0 | 0 - 120 | Kommunevej | | | |
| 1013996000000 | Kronprinsessegade | Gothersgade | 953 | 14040 | |
| 0 | 0 - 415 | Kommunevej | | | VEJBREDDE: Gothersgade-Sølvgade 12.50-12.60m. Sølvgade-Klerkegade 17.20-13.0m. Klerkegade-Fredericiagade 15.42m. Fredericiagade-Olfert Fischers Gade 18.83m. Olfert Fischers Gade-Gernersgade 15.42m. Gernersgade-Elsdyrgade 16.70m. Elsdyr-gade-Øste |
| 0 | 415 - 498 | Kommunevej | | | |
| 0 | 498 - 953 | Kommunevej | | | |
| 1013998000000 | Krudtløbsvej | Refshalevej - Kryds ved Husnr. 96 | 622 | 1107,16 | |
| 0 | 0 - 81 | Privat fællesvej | | | |
| 1014000000000 | Krudtmøllegårds Allé | Grækenlandsvej | 210 | 2383,5 | |
| 0 | 0 - 210 | Privat fællesvej | | | |
| 1014000020000 | Krudtmøllegårds Allé | Sidevej ved husnr. | 39 | 104,91 | |
| 0 | 0 - 39 | Privat fællesvej | | | |

KØBENHAVNS KOMMUNES VEJFORTEGNELSE



| Vej nr. | Vejnavn | | Station 0 | Længde | Areal | Vejbeskrivelse/Bemærkning |
|----------------------|-----------------------|--------------|-----------------------------|--------|---------|---|
| | Bane | Stationering | Status | | | |
| 1014002000000 | Krumtappen | | | 205 | | |
| | 0 | 0 - 205 | Privat fællesvej | | | |
| 1014004000000 | Krusemyntegade | | Kronprinsessegade | 114 | 988,38 | |
| | 0 | 0 - 114 | Kommunevej | | | Fra: 8 Til: 107 : Vejbredde: Rigensgade - ca. 27m. m. ø.= 13,00m. Herfra - Kronprinsessegade = 8,80m. |
| 1014008000000 | Krusågade | | Sønder Boulevard | 290 | 4225,18 | |
| | 0 | 0 - 207 | Kommunevej | | | |
| | 0 | 207 - 280 | Kommunevej | | | |
| | 0 | 280 - 290 | Kommunevej | | | |
| 1014012000000 | Krüggersgade | | Hiort Lorenzens Gade | 74 | 837,68 | |
| | 0 | 0 - 74 | Kommunevej | | | Fra: 7 Til: 64 : Off. vej 13-09-06. |
| 1014016000000 | Krystalgade | | Købmagergade | 277 | 2703,52 | |
| | 0 | 0 - 157 | Kommunevej | | | Fra: 5 Til: 159 : Vejbredde fra 9.70m - 15.20m. |
| | 0 | 157 - 201 | Kommunevej | | | Fra: 201 Til: 268 : Vejbredde fra 9.70m - 15.20m. |
| | 0 | 201 - 277 | Kommunevej | | | |
| 1014020000000 | Kuhlausgade | | Landskronagade | 228 | 1395,36 | |
| | 0 | 0 - 50 | Kommunevej | | | 1/1 2017: Overtaget som offentlig vej som følge af etablering af gul parkeringszone. |
| | 0 | 50 - 74 | Kommunevej | | | 1/1 2017: Overtaget som offentlig vej som følge af etablering af gul parkeringszone. |
| | 0 | 74 - 228 | Kommunevej | | | 1/1 2017: Overtaget som offentlig vej som følge af etablering af gul parkeringszone. |

KØBENHAVNS KOMMUNES VEJFORTEGNELSE



| Vej nr. | Vejnavn Bane Stationering | Station 0 Status | Længde | Areal | Vejbeskrivelse/Bemærkning |
|---------------|------------------------------|---|--------|---------|--|
| 1014022000000 | Kulbanevej 0 0 - 912 | Retortvej Kommunevej | 912 | 14922 | Længde forlænget fra 882 til 912 i forbindelse med krydsombygning pga. Rigstedbanen ved Kulbanevej/Retortvej. |
| 1014024300000 | Kultorvet 0 0 - 82 | Købmagergade Kommunevej | 82 | | Fra: 0 Til: 78 : Vejlængden er målt mellem Købmagergade og Frederiksborggade. |
| 1014024310000 | Kultorvet 0 0 - 42 | Forlængelse af Rosenborggade Kommunevej | 42 | | Fra: 5 Til: 42 : Arealet er medregnet i Kultorvet sidevejs nr. 00. |
| 1014024320000 | Kultorvet 0 0 - 32 | Areal af pladsen 3697 m2 Kommunevej | 32 | | Area=3697 m2 |
| 1018840000000 | Kulvej 0 0 - 212 | Pladehals Allé Privat fællesvej | 212 | | |
| 1014028000000 | Kurlandsgade 0 0 - 293 | Amagerbrogade Kommunevej | 293 | 3888,11 | Fra: 124 Til: 153 : Kørebanen varierer i bredden fra 5,00 m - 7,80m.Vejbredden 10,00m - 12,00m.Off. vej 13-09-06. / Fra: 14 Til: 124 : Off. vej 13-09-06. / Fra: 153 Til: 284 : Off. vej 13-09-06. |
| 1014032000000 | Kvintus Allé 0 0 - 149 | Øresundsvej Privat fællesvej | 149 | 1744,79 | |
| 1014036000000 | Kvægtorvsgade 0 0 - 126 | Halmtorvet Kommunevej | 126 | 2536,5 | |
| 1014040000000 | Kvæsthusbroen 0 0 - 185 | Sankt Annæ Plads Udlagt privat fællesvej | 185 | | |

KØBENHAVNS KOMMUNES VEJFORTEGNELSE



| Vej nr. | Vejnavn Bane Stationering | Station 0 Status | Længde | Areal | Vejbeskrivelse/Bemærkning |
|---------------|------------------------------|-------------------------|--------|---------|--|
| 1014040020000 | Kvæsthusbroen | | 16 | | |
| 0 | 0 - 16 | Nedlagt | | | |
| 1014044000000 | Kvæsthusgade | Nyhavn | 192 | 4800,89 | |
| 0 | 0 - 192 | Kommunevej | | | Fra: 8 Til: 197 : Vejbredde: Nyhavn - ca. 63m. mod nord =12,80m. Herfra til Sankt Annæ Plads = ca. 32,00m. |
| 1014048000000 | Küchlersgade | Vesterfælledvej | 222 | 2172,5 | |
| 0 | 0 - 222 | Kommunevej | | | Fra: 17 Til: 231 : Off.vej 06-06-06 |
| 1014052000000 | Kyringevej | Karlslundevej | 149 | 1452,75 | |
| 0 | 0 - 149 | Privat fællesvej | | | Fra: 7 Til: 149 : Incl. vendeplads |
| 1014056000000 | Kæmnervej | | 27 | | |
| 0 | 0 - 27 | Privat fællesvej | | | |
| 1014060000000 | Kæragervej | Hyltebjerg Allé | 159 | 1440,54 | |
| 0 | 0 - 159 | Privat fællesvej | | | Fra: 7 Til: 151 : Samt pladsagtig udvidelse ved Thorupgård Allé |
| 1014064000000 | Kærholmen | Grøndals Parkvej | 152 | | |
| 0 | 0 - 152 | Pr.fællesvej §2 stk1 | | | |
| 1014068000000 | Kærsangervej | Vibevej | 233 | 2334,66 | |
| 0 | 0 - 118 | Kommunevej | | | Fra: 12 Til: 118 : Private arealer er udlagt til vejens udvidelse til 18,83m. |
| 0 | 118 - 233 | Kommunevej | | | Fra: 118 Til: 222 : Private arealer er udlagt til vejens udvidelse til 18,83m. |

KØBENHAVNS KOMMUNES VEJFORTEGNELSE



| Vej nr. | Vejnavn | | Station 0 Status | Længde | Areal | Vejbeskrivelse/Bemærkning |
|----------------------|---------------------|--------------|---------------------------------------|--------|---------|--|
| | Bane | Stationering | | | | |
| 1014072000000 | Kærskiftevej | | Lykkebovej | 323 | 3443,18 | |
| | 0 | 0 - 33 | Privat fællesvej | | | |
| | 0 | 33 - 93 | Privat fællesvej | | | |
| | 0 | 93 - 323 | Privat fællesvej | | | |
| | | | | | | Fra: 93 Til: 313 : I arealet er medregnet 660kvm. "andet areal." |
| 1014072010000 | Kærskiftevej | | Sidevej til Kærskiftevej | 64 | | |
| | 0 | 0 - 64 | Pr.fællesvej §2 stk1 | | | |
| 1014072050000 | Kærskiftevej | | Sidevej sø.f. Kærskiftevej | 87 | 386,28 | |
| | 0 | 0 - 62 | Privat fællesvej | | | |
| | 0 | 62 - 87 | Privat fællesvej | | | |
| | | | | | | Fra: 7 Til: 62 : I arealet er medregnet 193kvm. "andet areal" |
| 1014072070000 | Kærskiftevej | | Sidevej sø.f. Kærskiftevej | 161 | | |
| | 0 | 0 - 161 | Pr.fællesvej §2 stk1 | | | |
| 1014072090000 | Kærskiftevej | | Sidevej sø.f. Kærskiftevej | 195 | 1302,6 | |
| | 0 | 0 - 195 | Privat fællesvej | | | |
| | | | | | | Fra: 7 Til: 193 : I arealet er medregnet 465kvm "andet areal" |
| 1014072110000 | Kærskiftevej | | Sidevej sø.f. Kærskiftevej | 236 | | |
| | 0 | 0 - 236 | Pr.fællesvej §2 stk1 | | | |
| 1014078000000 | Købkes Plads | | Ny Carlsberg Vej | 33 | 3168 | |
| | 0 | 0 - 33 | Privat fællesvej | | | |
| | | | | | | Plads uden vejlængde |

KØBENHAVNS KOMMUNES VEJFORTEGNELSE



| Vej nr. | Vejnavn Bane Stationering | Station 0 Status | Længde | Areal | Vejbeskrivelse/Bemærkning |
|----------------------|------------------------------|-------------------------|--------|---------|--|
| 1014076000000 | Købmagergade | Amagertorv | 514 | 6044,64 | |
| | | | | | Fra: 8 Til: 514 : Vejbredde fra 8.60m - 14.70m. |
| | 0 0 - 188 | Kommunevej | | | |
| | 0 188 - 412 | Kommunevej | | | |
| | 0 412 - 423 | Kommunevej | | | |
| | 0 423 - 514 | Kommunevej | | | |
| 1014080000000 | Kødboderne | | 145 | | |
| | 0 0 - 145 | Kommunevej | | | Vej overtaget som offentlig vej fra privat vej 30-10-2012. |
| 1014084000000 | Kålagervej | Englandsvej | 481 | 4632,03 | |
| | 0 0 - 481 | Privat fællesvej | | | |
| 1014088000000 | Kaalundsgade | Vesterbrogade | 92 | 979,8 | |
| | 0 0 - 92 | Kommunevej | | | |
| 1014089000000 | Lagergade | Gærtorvet | 200 | 2844 | |
| | 0 0 - 200 | Udlagt privat fællesvej | | | |
| 1014092000000 | Laksegade | Vingårdsstræde | 251 | 2274,06 | |
| | | | | | Vejbredden er ca. 10m. |
| | 0 0 - 155 | Kommunevej | | | |
| | 0 155 - 251 | Kommunevej | | | |
| 1014096000000 | Landehjælpevej | Kongelundsvej | 359 | 4099,78 | |
| | 0 0 - 259 | Privat fællesvej | | | |
| | 0 259 - 359 | Privat fællesvej | | | |

KØBENHAVNS KOMMUNES VEJFORTEGNELSE



| Vej nr. | Vejnavn Bane Stationering | Station 0 Status | Længde | Areal | Vejbeskrivelse/Bemærkning |
|----------------------|------------------------------|---------------------------------------|--------|---------|--|
| 101410000000 | Landemærket | Købmagergade | 292 | 3915,72 | |
| | 0 - 35 | Kommunevej | | | Fra: 9 Til: 35 : Vejbredde fra 10.00m - 25.00m. |
| | 35 - 125 | Kommunevej | | | Fra: 35 Til: 281 : Vejbredde fra 10,00m - 25,00m. |
| | 125 - 292 | Kommunevej | | | |
| 1014104000000 | Landfogedvej | 31m sydvest for Birkedommervej | 78 | 1114,62 | |
| | 0 - 31 | Privat fællesvej | | | |
| | 31 - 78 | Privat fællesvej | | | |
| 1014108000000 | Landgildevej | Gårdfæstevej | 118 | 1178,82 | |
| | 0 - 118 | Privat fællesvej | | | Fra: 6 Til: 119 : I arealet er medregnet 199 kvm. vendeplads |
| 1014112000000 | Landgreven | Store Kongensgade | 120 | 4032 | |
| | 0 - 120 | Kommunevej | | | Samlet areal angiver ahele pladsen inklusive nedkørsel til p-kælder |
| 1014112010000 | Landgreven | Store Kongensgade | 120 | | |
| | 0 - 120 | Kommunevej | | | |
| 1014116000000 | Landlystvej | Vigerslevvej | 377 | 7242,17 | |
| | 0 - 377 | Kommunevej | | | VEJBREDDE: Vigerslevvej-Engdals Alle19.41m. Engdals Alle-Hvidovre kommu-negrænse 20.00m. Private arealer udla-gt til vejens udvidelse. |
| 1014120000000 | Landsdommervej | Lygten | 484 | 7676,24 | |
| | 0 - 266 | Privat fællesvej | | | Fra: 18 Til: 266 : I samlet areal indgår 1570kvm " andet areal " |
| | 266 - 401 | Privat fællesvej | | | |
| | 401 - 484 | Privat fællesvej | | | |

KØBENHAVNS KOMMUNES VEJFORTEGNELSE



| Vej nr. | Vejnavn | | Station 0 | Længde | Areal | Vejbeskrivelse/Bemærkning |
|---------------|------------------|--------------|---------------------------------------|--------|---------|--|
| | Bane | Stationering | Status | | | |
| 1014120020000 | Landsdommervej | | Landsdommervej (overfor husnr. 27) | 184 | 1037,76 | |
| | 0 | 0 - 83 | Privat fællesvej | | | |
| 1014124000000 | Landskronagade | | Østerbrogade | 688 | 11727,6 | |
| | 0 | 0 - 537 | Kommunevej | | | Fra: 15 Til: 537 : Vejbredde se vejforløb. VEJBRÆDDE: Østerbrogade-Vennemindevej 18.83-15.69m. (Udlæg til 18.83m. linien fra flere grunde). |
| | 0 | 537 - 688 | Kommunevej | | | Vennemindevej - Bryggervangen. 1/1 2017: Overtaget som offentlig vej som følge af etablering af gul parkeringszone. |
| 1014124010000 | Landskronagade | | Syd for Landskronagade | 50 | | |
| | 0 | 0 - 50 | Kommunevej | | | 1/1 2017: Overtaget som offentlig vej som følge af etablering af gul parkeringszone. |
| 1014128000000 | Landvindingsgade | | Tømmergravsgade | 319 | 7474,17 | |
| | 0 | 0 - 319 | Nedlagt | | | Fra: 20 Til: 319 : I arealet er medregnet 2631 kvm. fra det 8,8m brede sporareal Nedlagt som vej 2017 i forbindelse med udvikling af Enghave Brygge og Metro byggeri |
| 1014132000000 | Langagervej | | Vigerslev Allé | 780 | 11473,8 | |
| | 0 | 0 - 780 | Privat fællesvej | | | Fra: 164 Til: 540 : I arealet er medregnet 1790 kvm. for pladsen ved Danshøjvej. Station 570: Lukket for gennemkørsel |
| 1014132010000 | Langagervej | | Langagervej | 93 | 2295,24 | |
| | 0 | 0 - 93 | Privat fællesvej | | | Fra: 10 Til: 83 : Arealet er pladsen sv.f. Langagervej ved Lundsrydvej. |
| 1014132020000 | Langagervej | | Langagervej | 41 | 439,93 | |
| | 0 | 0 - 41 | Privat fællesvej | | | Fra: 9 Til: 31 : Sidevej øst for Langagervej. Nord for grønt område v/ Gladbovej |

KØBENHAVNS KOMMUNES VEJFORTEGNELSE



| Vej nr. | Vejnavn | | Station 0 | Længde | Areal | Vejbeskrivelse/Bemærkning |
|---------------|----------------------|--------------|---|--------|---------|--|
| | Bane | Stationering | Status | | | |
| 1014132040000 | Langagervej | | Indkørselsvej til husnr. 62A - 62E | 38 | 150 | |
| | 0 | 0 - 38 | Privat fællesvej | | | |
| 1014136000000 | Langdraget | | Grøndals Parkvej | 195 | 2153 | |
| | 0 | 0 - 195 | Privat fællesvej | | | I samlet areal er medregnet fællesareal foran husnr. 17-19 svarende til ca. 673 m2. |
| 1014148000000 | Lange - Müllers Gade | | Nygårdsvej | 203 | 3371,06 | |
| | 0 | 0 - 203 | Kommunevej | | | 1/1 2017: Overtaget som offentlig vej som følge af etablering af gul parkeringszone. |
| 1014138000000 | Langebro | | H.C.Andersens Boulevard | 250 | 8000 | |
| | 0 | 0 - 250 | Kommunevej | | | Fra: 0 Til: 250 : Vejbredden er ca. 32.00m.Længden af cykelbanerne er 504m. |
| 1014140000000 | Langebrogade | | Ved Langebro | 491 | 10736,1 | |
| | 0 | 0 - 491 | Kommunevej | | | VEJBREDDE: 12.10-26.00m.(samt en plads-agtig udvidelse ved den østlige ende(vedkanalen)). |
| 1014144000000 | Langelinie | | Folke Bernadottes Allé | 888 | 6441,93 | |
| | 0 | 0 - 714 | Kommunevej | | | Fra: 152 Til: 716 : Parkeringspladsen ved Langelinie Pavilionen ejes af Forsvarets Bygningstjeneste, som har udlejet til Københavns Ejendomme. |
| | 0 | 714 - 888 | Offentlig sti | | | |
| 1014144010000 | Langelinie | | Langelinie | 83 | 519,58 | |
| | 0 | 0 - 83 | Kommunevej | | | |
| 1014143000000 | Langelinie Allé | | Langelinie | 228 | | |
| | 0 | 0 - 228 | Kommunevej | | | |
| 1014143600000 | Langelinie Allé | | Langelinie Allé | 69 | 616 | |
| | 0 | 0 - 41 | Kommunevej | | | |

KØBENHAVNS KOMMUNES VEJFORTEGNELSE



| Vej nr. | Vejnavn | | Station 0 | Længde | Areal | Vejbeskrivelse/Bemærkning |
|---------------|----------------------|--------------|----------------------|--------|---------|---|
| | Bane | Stationering | Status | | | |
| 1014143800000 | Langelinie Allé | | Langeliniekaj | 1.048 | 17609 | |
| | 0 | 229 - 1048 | Kommunevej | | | |
| 0009974000000 | Langelinie Promenade | | Langelinie | 1.117 | 1044,85 | Fra:0 Til:292 Indre By. Fra:292 Til:1117 Østerbro. Fra:0 Til:292 offentlig sti hen til promenaden. |
| | 0 | 0 - 1117 | Offentlig sti | | | |
| 1014145000000 | Langeliniebro | | Østbanegade | 292 | | |
| | 0 | 0 - 32 | Offentlig sti | | | |
| | 0 | 172 - 292 | Offentlig sti | | | |
| 1014147000000 | Langeliniekaj | | Langelinie Alle | 894 | 768,84 | Fra: 10 Til: 73 : Del af vejstrækningen har ændret navn til Langelinie Allé 1 marts 2009 |
| | 0 | 0 - 73 | Kommunevej | | | |
| 1014147010000 | Langeliniekaj | | Langeliniekaj | 42 | | |
| | 0 | 0 - 42 | Nedlagt | | | |
| 1014152000000 | Langesund | | | 151 | | Fra: 100 Til: 155 : Passage / Fra: 10 Til: 81 : Passage 1/1 2017: Overtaget som offentlig vej som følge af etablering af gul parkeringszone. |
| | 0 | 70 - 151 | Kommunevej | | | |
| 1014154000000 | Langhusvej | | Ruten | 495 | 9801 | |
| | 0 | 0 - 495 | Kommunevej | | | |
| 1014156000000 | Langkærsti | | Langkærvej | 112 | 336 | |
| | 0 | 0 - 42 | Privat Fælles sti | | | |
| | 0 | 42 - 112 | Pr.fællesvej §2 stk1 | | | |
| 1014160000000 | Langkærvej | | Åbjergvej | 243 | 3713,04 | Fra: 232 Til: 245 : Vendeplads |
| | 0 | 0 - 232 | Privat fællesvej | | | |
| | 0 | 232 - 243 | Privat fællesvej | | | |

KØBENHAVNS KOMMUNES VEJFORTEGNELSE



| Vej nr. | Vejnavn | | Station 0 | Længde | Areal | Vejbeskrivelse/Bemærkning |
|----------------------|-------------------------|--------------------------------|----------------------|--------|---------|---|
| | Bane | Stationering | Status | | | |
| 1014164000000 | Langvaddam | Ålstrupvej | | 520 | 1799,2 | |
| | 0 | 0 - 56 | Privat fællesvej | | | Fra: 0 Til: 56 : Mellem Sæbyholmvej og Saxhøjvej er sikret areal til fodgængerpromenade |
| | 0 | 149 - 520 | Privat fællesvej | | | Fra: 263 Til: 354 : Fodgængerpromenade / Fra: 365 Til: 445 : Fodgængerpromenade / Fra: 157 Til: 244 : Fodgængerpromenade / Fra: 445 Til: 509 : Mellem Saxhøjvej og Ulriksdalvej er anlagt 15m bred fodgængerpromenade |
| 1014168000000 | Langøgade | Jagtvej | | 253 | 4320,6 | |
| | 0 | 0 - 253 | Kommunevej | | | 1/1 2017: Overtaget som offentlig vej som følge af etablering af gul parkeringszone. |
| 1014172000000 | Laplandsgade | Uplandsgade | | 238 | 4374,44 | |
| | 0 | 0 - 238 | Kommunevej | | | |
| 1014176000000 | Larsbjørnsstræde | Vestergade | | 181 | 1431,71 | |
| | 0 | 0 - 111 | Kommunevej | | | |
| | 0 | 111 - 181 | Kommunevej | | | |
| 1014178300000 | Larsens Plads | Nø. f. Sankt Annæ Plads | | 902 | | |
| | 0 | 0 - 902 | Pr.fællesvej §2 stk1 | | | |
| 1014180000000 | Larslejsstræde | Sankt Peders Stræde | | 197 | 1461,74 | |
| | 0 | 0 - 114 | Kommunevej | | | |
| | 0 | 114 - 197 | Kommunevej | | | |
| 1014184000000 | Lauravej | Blankavej | | 188 | 3201,64 | |
| | 0 | 0 - 188 | Kommunevej | | | 1/1 2017: Overtaget som offentlig vej som følge af etablering af gul parkeringszone. |

KØBENHAVNS KOMMUNES VEJFORTEGNELSE



| Vej nr. | Vejnavn Bane Stationering | Station 0 Status | Længde | Areal | Vejbeskrivelse/Bemærkning |
|---------------|------------------------------|--------------------------------|--------|---------|---|
| 1014188000000 | Laurids Skaus Gade | Ågade | 210 | 2596 | Fra: 17 Til: 70 : Varierende bredder af kørebane og fortove (rabat) I samlet areal er medregnet et areal ved Ågade (husnr. 90) = 40kvm. Off. vej 13 -09-06. VEJBREDDE: Ca. 20.00m. Strækningen: Hiort Lorenzens Gade-Ågadeer privat. |
| | 0 - 208 | Kommunevej | | | |
| 1014192000000 | Lautrupsgade | Strandvæng/Kalkbrænderihavnsge | 73 | 1073,1 | |
| | 0 - 73 | Privat fællesvej | | | |
| 1014192020000 | Lautrupsgade | Lautrupsgade | 546 | 4226,04 | |
| | 0 - 546 | Privat fællesvej | | | |
| 1014196000000 | Lavendelstræde | Kattesundet | 130 | 1252 | Fra: 5 Til: 122 : Vejbredden er ca. 10.00m. |
| | 0 - 130 | Kommunevej | | | |
| 1014200000000 | Ledagersti | Ledagervej | 96 | | |
| | 0 - 60 | Pr.fællesvej §2 stk1 | | | |
| | 60 - 96 | Privat Fælles sti | | | |
| 1014204000000 | Ledagervej | Åbjergvej | 81 | 751,68 | |
| | 0 - 81 | Privat fællesvej | | | |
| 1014208000000 | Leifsgade | Njalsgade | 418 | 10162,4 | |
| | 0 - 45 | Kommunevej | | | Fra: 9 Til: 45 : Off. vej 03-08-06. |
| | 45 - 100 | Kommunevej | | | Fra: 64 Til: 100 : Off. vej 03-08-06. |
| | 100 - 154 | Kommunevej | | | Fra: 119 Til: 154 : Off. vej 03-08-06 |
| | 154 - 209 | Kommunevej | | | Fra: 173 Til: 209 : Off. vej 03-08-06. |
| | 209 - 418 | Kommunevej | | | Fra: 228 Til: 407 : Off. vej 03-08-06. I samlet areal er medregnet arealer ved husnr. 17 -33 = 437kvm samt legeplads og elevatornedgange på Leifsgade P-anlæg = 2307kvm. |

KØBENHAVNS KOMMUNES VEJFORTEGNELSE



| Vej nr. | Vejnavn | | Station 0 Status | Længde | Areal | Vejbeskrivelse/Bemærkning |
|---------------|-------------------|--------------|-----------------------------|--------|---------|--|
| | Bane | Stationering | | | | |
| 1014212000000 | Lejrevej | | Hvalsøvej | 222 | 2384,28 | |
| | 0 | 0 - 222 | Privat fællesvej | | | |
| 1014216000000 | Lemberggade | | Hessensgade | 288 | 3559,68 | |
| | 0 | 60 - 288 | Privat fællesvej | | | Fra: 189 Til: 288 : I arealet er medregnet 430 kvm. beplantet areal |
| 1014220000000 | Lemosvej | | Kastrupvej | 280 | 3262 | |
| | 0 | 0 - 280 | Privat fællesvej | | | |
| 1014222000000 | Leo Mathisens Vej | | Danneskjold Samsøes Allé | 105 | 1320,17 | |
| | 0 | 0 - 105 | Privat fællesvej | | | |
| 1014224000000 | Lerchenborgvej | | Nørager Plads | 80 | 710,4 | |
| | 0 | 0 - 80 | Privat fællesvej | | | |
| 1014228000000 | Lerfosgade | | Brigadevej | 139 | 2007,88 | |
| | 0 | 0 - 139 | Kommunevej | | | Fra: 12 Til: 94 : 251kvm. udgør grønt areal som er privat fællesvej. Off.vej 13-09-06. |
| 1014232000000 | Lergravsvej | | Moselgade | 1.072 | 12703,2 | |
| | 0 | 0 - 639 | Kommunevej | | | Fra: 11 Til: 57 : Vejbredde : 12,55m - 15,69m. Legeplads. / Fra: 57 Til: 171 : Vejbredde : 12,55m - 15,69m. / Fra: 191 Til: 639 : Vejbredde : 12,55m - 15,69m. |
| | 0 | 639 - 985 | Privat fællesvej | | | Fra: 658 Til: 907 : Nordlige del |
| | 0 | 985 - 1072 | Privat fællesvej | | | |
| 1014232020000 | Lergravsvej | | Strandlodsvej | 294 | 2375,52 | |
| | 0 | 0 - 243 | Privat fællesvej | | | Fra: 0 Til: 243 : Arealet er incl. en vendeplads. Sydlige del af Lergravsvej. |
| 101423202A000 | Lergravsvej | | Lergravsvej | 61 | 100,65 | |
| | 0 | 0 - 61 | Privat Fælles sti | | | |

KØBENHAVNS KOMMUNES VEJFORTEGNELSE



| Vej nr. | Vejnavn | | Station 0 Status | Længde | Areal | Vejbeskrivelse/Bemærkning |
|----------------------|-----------------------|----------------------------------|---------------------|--------|--------------|--|
| | Bane | Stationering | | | | |
| 101423202B000 | Lergravsvej | Lergravsvej | | 120 | 353,1 | |
| | 0 | 0 - 55 | Privat fællesvej | | | |
| | 0 | 55 - 120 | Privat fællesvej | | | |
| 101423202C000 | Lergravsvej | Ved husnr 64-66 | | 40 | 600 | |
| | 0 | 0 - 40 | Privat fællesvej | | | |
| 1014236000000 | Lersø Parkallé | Jagtvej | | 2.183 | 93366,9 1 | |
| | 0 | 0 - 2183 | Kommunevej | | | I samlet areal indgår forlængelsen af Vermundsgade. Bydele : Lige husnr. = Østerbro, ulige husnr. = Nørrebro. |
| | 1 | 0 - 650 | Kommunevej | | | VEJBREDDE: Jagtvej- Jernbaneviadukten 62.77m. Under jernbaneviadukten 20.00m Jernbaneviadukten- Strødamvej 50.00m. Strødamvej- Tuborgvej 30.00m. I beggesider af vejen (for vestsiden dog kun Haraldsgade-Vermundsgade) ligger 8.14m. brede arealer. Udlag |
| 1014236020000 | Lersø Parkallé | Nv.f. Jagtvej | | 534 | 3695,16 | |
| | 0 | 0 - 60 | Kommunevej | | | Fra: 13 Til: 317 : Østlige side / Fra: 335 Til: 485 : Østlige side |
| | 0 | 60 - 534 | Kommunevej | | | 1/1 2017: Overtaget som offentlig vej som følge af etablering af gul parkeringszone. |
| 1014236030000 | Lersø Parkallé | Vermundsgade | | 420 | 3126,46 | |
| | 0 | 0 - 420 | Kommunevej | | | Fra: 29 Til: 299 : Vestlige side 1/1 2017: Overtaget som offentlig vej som følge af etablering af gul parkeringszone. |
| 1014235000000 | Lersøstien | Lersø Parkallé (bro over) | | 910 | 4427 | |
| | 0 | 0 - 910 | Offentlig sti | | | |
| 1014238000000 | Letlandsgade | Dannebrogsgade | | 115 | 974,05 | |
| | 0 | 0 - 115 | Kommunevej | | | |

KØBENHAVNS KOMMUNES VEJFORTEGNELSE



| Vej nr. | Vejnavn | | Station 0 Status | Længde | Areal | Vejbeskrivelse/Bemærkning |
|----------------------|----------------------------|---------------------------|---------------------|---------|-------|--|
| | Bane | Stationering | | | | |
| 1014240000000 | Lidemarksvej | Lindholmsvej | 130 | 1180,4 | | |
| | 0 | 0 - 130 | Privat fællesvej | | | |
| 1014244000000 | Liden Gunvers Vej | Italiensvej | 215 | 1930,7 | | |
| | 0 | 0 - 105 | Privat fællesvej | | | |
| | 0 | 105 - 215 | Privat fællesvej | | | |
| 1014248000000 | Liden Kirstens Vej | Engvej | 132 | 1487,64 | | |
| | 0 | 0 - 132 | Privat fællesvej | | | |
| 1014252000000 | Liflandsgade | Amagerbrogade | 115 | 1167,25 | | |
| | 0 | 0 - 115 | Kommunevej | | | Fra: 11 Til: 116 : Off.vej 15-03-07. |
| 1014260000000 | Lille Farimagsgade | Øster Farimagsgade | 67 | 598,31 | | |
| | 0 | 0 - 67 | Kommunevej | | | Fra: 11 Til: 54 : Off.vej 02-07-2008 / Fra: 54 Til: 67 : Off.vej 02-07-2008 |
| 1014276000000 | Lille Istedgade | Istedgade | 89 | 784,09 | | |
| | 0 | 0 - 89 | Kommunevej | | | |
| 1014280000000 | Lille Kannikestræde | Skindergade | 55 | 404,8 | | |
| | 0 | 0 - 55 | Kommunevej | | | Fra: 5 Til: 51 : Vejbredde fra 8.80-9.50m. |
| 1014284000000 | Lille Kirkestræde | Nikolaj Plads | 70 | 371 | | |
| | 0 | 0 - 70 | Kommunevej | | | |
| 1014288000000 | Lille Kongensgade | Kongens Nytorv | 218 | 2108,06 | | |
| | 0 | 0 - 180 | Kommunevej | | | Fra: 182 Til: 214 : Vejbredde fra 7.40m - ca.16.00m. / Fra: 29 Til: 165 : Vejbredde fra 7.40m - ca.16.00m. |
| | 0 | 180 - 218 | Kommunevej | | | |
| 0011113000000 | Lille Langebro | Christians Brygge | 214 | | | |
| | 0 | 0 - 214 | Offentlig sti | | | |

KØBENHAVNS KOMMUNES VEJFORTEGNELSE



| Vej nr. | Vejnavn | | Station 0 Status | Længde | Areal | Vejbeskrivelse/Bemærkning |
|---------------|-------------------------|--------------|------------------------|--------|---------|--|
| | Bane | Stationering | | | | |
| 1014292000000 | Lille Strandstræde | | Nyhavn | 166 | 2159,66 | Fra: 7 Til: 159 : Vejbredde fra 10.00m - 22.00m. |
| | 0 | 0 - 166 | Kommunevej | | | |
| 1014292010000 | Lille Strandstræde | | Lokalvej | 27 | | Fra: 5 Til: 21 : Samlet areal indgår i Lille Strandstræde sidevejs nr. 0. |
| | 0 | 0 - 27 | Kommunevej | | | |
| 1014296000000 | Lille Sønder voldstræde | | Overgaden oven Vandet | 74 | 378,14 | Fra: 6 Til: 66 : Vejbredden er ca. 6.30m. |
| | 0 | 0 - 74 | Kommunevej | | | |
| 1014300000000 | Lille theklavej | | Theklavej station 173 | 39 | | |
| | 0 | 0 - 39 | Pr.fællesvej §2 stk1 | | | |
| 1014268000000 | Lillegade | | | 87 | | |
| | 0 | 0 - 87 | Kommunevej | | | 1/1 2017: Overtaget som offentlig vej som følge af etablering af gul parkeringszone. |
| 1014272000000 | Lillegrund | | Kirkegårdsvej | 111 | 2013,54 | |
| | 0 | 0 - 111 | Privat fællesvej | | | |
| 1014272010000 | Lillegrund | | Lillegrund | 74 | 713 | |
| | 0 | 0 - 52 | Privat fællesvej | | | |
| | 0 | 52 - 74 | Privat Fælles sti | | | Analgt med græsbræmme i midten og gangsti ved bygningsfacader. |
| 101427201A000 | Lillegrund | | Sti mellem rækkehusene | 19 | 49 | |
| | 0 | 0 - 19 | Privat Fælles sti | | | |
| 101427201B000 | Lillegrund | | Sti mellem rækkehusene | 81 | 337 | |
| | 0 | 0 - 81 | Privat Fælles sti | | | |

KØBENHAVNS KOMMUNES VEJFORTEGNELSE



| Vej nr. | Vejnavn Bane Stationering | Station 0 Status | Længde | Areal | Vejbeskrivelse/Bemærkning |
|----------------------|------------------------------|------------------------------------|--------|---------|---|
| 1014272030000 | Lillegrund | Sti øst for rækkehusene | 143 | 591,5 | |
| 0 | 0 - 143 | Privat Fælles sti | | | |
| 1014304000000 | Lillevang | | 62 | | |
| 0 | 0 - 62 | Privat fællesvej | | | |
| 1014308000000 | Lilliendalsvej | Havdrupvej | 262 | 3099,46 | |
| 0 | 0 - 262 | Privat fællesvej | | | |
| 1014310000000 | Lily Brobergs Vej | Ib Schønbergs Allé | 178 | 2225 | |
| 0 | 0 - 7 | Privat fællesvej | | | |
| 0 | 7 - 74 | Privat fællesvej | | | |
| 0 | 74 - 114 | Privat fællesvej | | | |
| 0 | 114 - 143 | Privat fællesvej | | | |
| 0 | 143 - 178 | Privat fællesvej | | | |
| 1014312000000 | Limfjordsvej | Grøndals Parkvej | 839 | 7433,54 | |
| 0 | 0 - 174 | Privat fællesvej | | | |
| 0 | 174 - 349 | Privat fællesvej | | | |
| 0 | 349 - 681 | Privat fællesvej | | | |
| 0 | 681 - 839 | Privat fællesvej | | | |
| 1014312020000 | Limfjordsvej | Husnr 10 | 26 | 74 | |
| 0 | 0 - 26 | Udlagt privat fællesvej | | | Registreringsmeddelse med vejudlæg 27-01-2020. |
| 1014320000000 | Linde Allé | Grøndals Parkvej | 536 | 6239,04 | |
| 0 | 0 - 155 | Kommunevej | | | Fra: 36 Til: 112 : Samlet areal er grønt område + fortov i sydlig side. |
| 0 | 155 - 536 | Privat fællesvej | | | VEJBREDDE: Ca.13.00m.Strækningen: Gennemløbet-Ålekiste-vej er privat fællesvej. |

KØBENHAVNS KOMMUNES VEJFORTEGNELSE



| Vej nr. | Vejnavn | | Station 0 Status | Længde | Areal | Vejbeskrivelse/Bemærkning |
|----------------------|--------------------|--------------|---|--------|---------|---------------------------|
| | Bane | Stationering | | | | |
| 1014320020000 | Linde Allé | | Indkørselsvej ved husnr 46 | 27 | | |
| | 0 | 0 - 27 | Privat fællesvej | | | |
| 1014324000000 | Lindebugten | | Vigerslevvej | 575 | 5382 | |
| | 0 | 0 - 177 | Privat fællesvej | | | |
| | 0 | 177 - 353 | Privat fællesvej | | | |
| | 0 | 353 - 575 | Privat fællesvej | | | |
| 1014324010000 | Lindebugten | | Lindebugten | 56 | 640 | |
| | 0 | 0 - 21 | Privat fællesvej | | | |
| | 0 | 21 - 56 | Privat fællesvej | | | |
| 1014324020000 | Lindebugten | | Lindebugten | 70 | 673 | |
| | 0 | 0 - 53 | Privat fællesvej | | | |
| | 0 | 53 - 70 | Privat fællesvej | | | |
| 1014324040000 | Lindebugten | | Lindebugten | 104 | 670 | |
| | 0 | 0 - 35 | Privat fællesvej | | | |
| | 0 | 35 - 104 | Privat fællesvej | | | |
| 1014328000000 | Lindehaven | | Kongshaven | 443 | 4319,25 | |
| | 0 | 0 - 158 | Privat fællesvej | | | |
| | 0 | 158 - 222 | Privat fællesvej | | | |
| | 0 | 222 - 443 | Privat fællesvej | | | |
| 1014328010000 | Lindehaven | | Indkørselsvej til husnr. 15A - 15B | 23 | 62 | |
| | 0 | 0 - 23 | Privat fællesvej | | | |
| 1014332000000 | Lindehøjen | | Bogholder Allé | 158 | 1532,6 | |
| | 0 | 0 - 158 | Privat fællesvej | | | |

KØBENHAVNS KOMMUNES VEJFORTEGNELSE



| Vej nr. | Vejnavn | | Station 0 Status | Længde | Areal | Vejbeskrivelse/Bemærkning |
|----------------------|------------------------|--------------------------|---------------------|--------|---------|--|
| | Bane | Stationering | | | | |
| 1014332020000 | Lindehøjen | Lindehøjen | | 54 | 524,88 | |
| | 0 | 0 - 54 | Privat fællesvej | | | Fra: 4 Til: 46 : Incl. plads. |
| 1014336000000 | Lindborgvej | Slotsherrensvej | | 86 | 760,24 | |
| | 0 | 0 - 86 | Privat fællesvej | | | |
| 1014340000000 | Lindenovsgade | Strandboulevarden | | 192 | 2939,52 | |
| | 0 | 0 - 192 | Kommunevej | | | Fra: 19 Til: 183 : I samlet areal er et ca. 2,3m bredt areal = 148kvm ikke medregnet (privat fællesvej - langs husnr. 3-9). Off. vej 03-08-06. |
| 1014344000000 | Lindgreens Allé | Strandlodsvej | | 321 | 2927,52 | |
| | 0 | 0 - 218 | Privat fællesvej | | | |
| | 0 | 218 - 321 | Privat fællesvej | | | |
| 1014348000000 | Lindholmsvej | Astrupvej | | 612 | 6217,92 | |
| | 0 | 0 - 149 | Privat fællesvej | | | |
| | 0 | 149 - 224 | Privat fællesvej | | | |
| | 0 | 224 - 279 | Privat fællesvej | | | |
| | 0 | 279 - 321 | Privat fællesvej | | | |
| | 0 | 321 - 612 | Privat fællesvej | | | |
| 1014348020000 | Lindholmsvej | Slotsherrensvej | | 87 | 764,46 | |
| | 0 | 0 - 87 | Kommunevej | | | Fra: 17 Til: 93 : Blind vej. |
| 1014348040000 | Lindholmsvej | Ved husnr 4 | | 21 | 55 | |
| | 0 | 0 - 21 | Privat fællesvej | | | |

KØBENHAVNS KOMMUNES VEJFORTEGNELSE



| Vej nr. | Vejnavn | | Station 0 Status | Længde | Areal | Vejbeskrivelse/Bemærkning |
|---------------|--------------------|-------------------------------------|---------------------|---------|-------|---|
| | Bane | Stationering | | | | |
| 1014352000000 | Linnésgade | Nørre Voldgade | 464 | 4723,52 | | Fra: 91 Til: 221 : Den sydøstlige side af vejen (lige husnr.) er offentlig. (kun areal) |
| | 0 | 0 - 25 | Kommunevej | | | |
| | 0 | 25 - 85 | Kommunevej | | | |
| | 0 | 85 - 221 | Privat fællesvej | | | |
| | 0 | 221 - 330 | Kommunevej | | | |
| | 0 | 330 - 464 | Kommunevej | | | |
| 1014352020000 | Linnésgade | Knæk (Israelds Plads) | 10 | 680 | | Fra: 0 Til: 10 : Længden indgår i den private del af vejen. |
| | 0 | 0 - 10 | Nedlagt | | | |
| 1014356000000 | Lipkesgade | Kastelsvej | 284 | 4666,12 | | Fra: 8 Til: 112 : Off.vej 06-06-06 |
| | 0 | 0 - 284 | Kommunevej | | | |
| 1014361000000 | Lise Ringheims Vej | Poul Richhardts Vej | 61 | | | |
| | 0 | 0 - 61 | Privat fællesvej | | | |
| 1014360000000 | Liselundvej | Elmelundvej | 189 | 540,54 | | Fra: 0 Til: 119 Nedlagt i 2015 |
| | 0 | 0 - 119 | Nedlagt | | | |
| | 0 | 119 - 189 | Privat fællesvej | | | |
| 1014362400000 | Litauens Plads | Mellem Estlandsgade og Letlandsgade | 17 | 4536 | | |
| | 0 | 0 - 17 | Privat fællesvej | | | |
| 1014363300000 | Liva Weels Plads | Haderslevgade | 64 | 1056 | | Fra: 0 Til: 51 : Dele af pladsen indgår i Ny Carlsbergvej + Haderslevgades arealer.Samlet areal for hele pladsen= 1256m2. |
| | 0 | 0 - 51 | Kommunevej | | | |

KØBENHAVNS KOMMUNES VEJFORTEGNELSE



| Vej nr. | Vejnavn Bane Stationering | Station 0 Status | Længde | Areal | Vejbeskrivelse/Bemærkning |
|----------------------|------------------------------|------------------------|--------|---------|--|
| 1014364000000 | Livjærggade | Kastelsvej | 454 | 8208,32 | |
| | 0 - 245 | Kommunevej | | | |
| | 245 - 361 | Kommunevej | | | |
| | 361 - 430 | Kommunevej | | | |
| | 430 - 454 | Kommunevej | | | |
| | | | | | Fra: 361 Til: 455 : Samt en del af en plads. |
| 1014368000000 | Livornovej | Italiensvej | 267 | 2539,17 | |
| | 0 - 267 | Privat fællesvej | | | |
| 1014372000000 | Livøgade | Venøgade | 76 | 596,89 | |
| | 0 - 76 | Kommunevej | | | 1/1 2017: Overtaget som offentlig vej som følge af etablering af gul parkeringszone. |
| 1014376000000 | Lobeliavej | Sundbyvestervej | 335 | 3011,65 | |
| | 0 - 81 | Privat fællesvej | | | |
| | 81 - 106 | Privat fællesvej | | | |
| | 106 - 150 | Privat fællesvej | | | |
| | 150 - 335 | Privat fællesvej | | | |
| 1014380000000 | Lodivej | Genuavej | 137 | 1563,17 | |
| | 0 - 137 | Privat fællesvej | | | |
| 1014384000000 | Lombardigade | Amagerbrogade | 253 | 4369,31 | |
| | 0 - 253 | Privat fællesvej | | | |
| 1014385000000 | Lone Kellermanns Vej | | 195 | 1836 | |
| | 0 - 195 | Privat fællesvej | | | |
| 1014386000000 | Lossepladsvej | Artillerivej | 1.498 | 45337,5 | |
| | 0 - 1498 | Nedlagt | | | Fra: 12 Til: 1478 : Vejbredden varierer fra 22,00m - 30,00m. |

KØBENHAVNS KOMMUNES VEJFORTEGNELSE



| Vej nr. | Vejnavn Bane Stationering | Station 0 Status | Længde | Areal | Vejbeskrivelse/Bemærkning |
|---------------|------------------------------|---|--------|---------|---------------------------|
| 1014388000000 | Lotusvej | 44m nord for Funkiavej | 281 | 2579,58 | |
| 0 | 0 - 281 | Privat fællesvej | | | |
| 1014392000000 | Louis Pios Gade | Gustav Bangs Gade | 278 | 3124,72 | |
| 0 | 0 - 137 | Privat fællesvej | | | |
| 0 | 137 - 278 | Privat fællesvej | | | |
| 1011970000000 | Luftmarinegade | Margrethelholmsvej | 157 | | |
| 0 | 0 - 157 | Privat fællesvej | | | |
| 1011970020000 | Luftmarinegade | Ved husnr 2 | 52 | 163 | |
| 0 | 0 - 52 | Privat Fælles sti | | | |
| 101197002A000 | Luftmarinegade | Ved husnr 44, til Margrethelholmsvej | 14 | 39 | |
| 0 | 0 - 14 | Privat Fælles sti | | | |
| 1011970040000 | Luftmarinegade | Stisystem mellem rækkehusene | 91 | 345,2 | |
| 0 | 0 - 91 | Privat Fælles sti | | | |
| 101197004A000 | Luftmarinegade | Ved husnr 30, mod øst | 72 | 223 | |
| 0 | 0 - 72 | Privat Fælles sti | | | |
| 101197004B000 | Luftmarinegade | Ved husnr 102 | 75 | 247 | |
| 0 | 0 - 75 | Privat Fælles sti | | | |
| 101197004C000 | Luftmarinegade | Ved husnr 88 | 46 | 129 | |
| 0 | 0 - 46 | Privat Fælles sti | | | |
| 101197004D000 | Luftmarinegade | Ved husnr 54 | 20 | 56 | |
| 0 | 0 - 20 | Privat Fælles sti | | | |
| 101197004E000 | Luftmarinegade | Sti langs husnr 92 | 22 | 50 | |
| 0 | 0 - 22 | Privat Fælles sti | | | |

KØBENHAVNS KOMMUNES VEJFORTEGNELSE



| Vej nr. | Vejnavn | | Station 0 | Længde | Areal | Vejbeskrivelse/Bemærkning |
|---------------|----------------|--------------|---|--------|---------|--|
| | Bane | Stationering | Status | | | |
| 1011970060000 | Luftmarinegade | | Stisystem mellem rækkehusene | 98 | 364,2 | |
| | 0 | 0 - 98 | Privat Fælles sti | | | |
| 101197006A000 | Luftmarinegade | | Stisystem mellem rækkehusene | 28 | 97,6 | |
| | 0 | 0 - 28 | Privat Fælles sti | | | |
| 1011970080000 | Luftmarinegade | | Sti i grønt areal vest for rækkehusene | 234 | 812,5 | |
| | 0 | 0 - 234 | Privat Fælles sti | | | |
| 101197008A000 | Luftmarinegade | | Sti langs med de nordlige rækkehuse | 113 | 455,18 | |
| | 0 | 0 - 113 | Privat Fælles sti | | | |
| 1014396000000 | Luganovej | | Rialtovej | 273 | 3237,78 | |
| | 0 | 0 - 273 | Privat fællesvej | | | |
| 1014400000000 | Lukretiavej | | Gåsebækvej | 88 | 1318,24 | |
| | 0 | 0 - 88 | Kommunevej | | | 1/1 2017: Overtaget som offentlig vej som følge af etablering af gul parkeringszone. |
| 1014408000000 | Lundbyesgade | | Carstensgade | 77 | 555,7 | |
| | 0 | 0 - 77 | Kommunevej | | | Fra: 6 Til: 74 : Off.vej 06-06-06 |
| 1014412000000 | Lundebakken | | Emdrupvej | 165 | 2052,6 | |
| | 0 | 0 - 165 | Kommunevej | | | VEJBREDDE: Emdrupvej-ca. 20m. mod nord15.00m. Herfra-Lundedalsvej 18.83m.Vest for vejstrækningen et privatareal der er vejareal iflg. matriklen.Færdselsarealets bredde er midler-tidig. |
| 1014416000000 | Lundeborgvej | | Tuborgvej | 167 | 1576,48 | |
| | 0 | 0 - 167 | Kommunevej | | | Fra: 13 Til: 170 : Vejbredde se vejforløb. VEJBREDDE: 10.00m. (Private arealer erudlagt til vejens udvidelse til 18.83m.) |

KØBENHAVNS KOMMUNES VEJFORTEGNELSE



| Vej nr. | Vejnavn | | Station 0 Status | Længde | Areal | Vejbeskrivelse/Bemærkning |
|---------------|---------------|------------------------------|----------------------|---------|-------|---|
| | Bane | Stationering | | | | |
| 1014420000000 | Lundedalsvej | Tuborgvej | 180 | 1204,2 | | |
| | 0 | 0 - 180 | Kommunevej | | | VEJBREDDE: Tuborgvej-Gentofte kommunegrænse 10.00m.#)##) Ellemosevej-jernbanenca.10.00m.###)####) #)Det anlagte vej-areal ligger i nordsiden af udlægsarealet. ##)Private arealer er udlagt til vejens udvidelse til 18.83m. ###)Privatearealer f |
| 1014420010000 | Lundedalsvej | Ellemosevej | 285 | 3109,35 | | |
| | 0 | 0 - 265 | Kommunevej | | | |
| | 0 | 265 - 285 | Privat fællesvej | | | |
| 101442001A000 | Lundedalsvej | Lundedalsvej | 99 | | | |
| | 0 | 0 - 99 | Privat fællesvej | | | |
| 101442001B000 | Lundedalsvej | Lundedalsvej | 81 | 243,6 | | |
| | 0 | 0 - 81 | Privat fællesvej | | | |
| 1014420020000 | Lundedalsvej | Sti langs Lundedalsvej 32-40 | 268 | 1407 | | |
| | 0 | 0 - 268 | Offentlig sti | | | |
| 1014424000000 | Lundehusvej | Lyngbyvej | 530 | 7955,3 | | |
| | 0 | 0 - 530 | Kommunevej | | | Fra: 11 Til: 513 : Vejbredde se vejforløb. VEJBREDDE: Private arealer er udlagt til vejens udvidelse til 18.83m. |
| 1014424020000 | Lundehusvej | Sidevej til husnr.10A og 10B | 60 | 396 | | |
| | 0 | 0 - 60 | Privat fællesvej | | | Fra: 8 Til: 63 : Vejbredde : 10.00m, 6.00m og 4.00m. |
| 1014428000000 | Lundevangsvej | Ryvangs Allé | 405 | 6382,8 | | |
| | 0 | 0 - 405 | Kommunevej | | | |
| 1014432000000 | Lundgærdet | Grøndals Parkvej | 99 | | | |
| | 0 | 0 - 99 | Pr.fællesvej §2 stk1 | | | |

KØBENHAVNS KOMMUNES VEJFORTEGNELSE



| Vej nr. | Vejnavn | | Station 0 Status | Længde | Areal | Vejbeskrivelse/Bemærkning |
|----------------------|----------------------|--------------|---|--------|---------|--|
| | Bane | Stationering | | | | |
| 1014436000000 | Lundingsgade | | Sortedam Dossering | 108 | 1478,52 | |
| | 0 | 0 - 108 | Kommunevej | | | |
| 1014440000000 | Lundsfrydvej | | Danshøjvej | 308 | 2824 | |
| | 0 | 0 - 308 | Privat fællesvej | | | |
| 1014440020000 | Lundsfrydvej | | Indkørselsvej til husnr. 10A - 10B | 25 | 66 | |
| | 0 | 0 - 25 | Privat fællesvej | | | |
| 1014444000000 | Lundsgade | | Stockholmsgade | 193 | 2993,43 | |
| | 0 | 0 - 99 | Kommunevej | | | |
| | 0 | 99 - 193 | Kommunevej | | | |
| 1014448000000 | Lundtoftegade | | Borups Plads | 895 | 22083 | |
| | 0 | 0 - 895 | Kommunevej | | | Fra: 0 Til: 566 : Samlet areal incl. lokalkørebane i vestlig side. VEJBREDDE: Borups Plads-Hillerødgade ca.33.00m. Hillerødgade-Folm.Bendtsens Pl25.00m.Incl. lokalkørebane. Del-vis grænsevej. Stillevej: Lokalkørebani den vestlige side(Borups Plads-Hille-rødgade) = 516m. |
| 1014448010000 | Lundtoftegade | | Hillerødgade (lokalb. i vest) | 591 | | |
| | 0 | 0 - 60 | Kommunevej | | | Fra: 60 Til: 576 : Samlet areal indgår i Lundtoftegade 1014448.0. V refererer til lokalbane venstre side. 1/1 2017: Overtaget som offentlig vej som følge af etablering af gul parkeringszone. |
| | 0 | 60 - 591 | Kommunevej | | | 1/1 2017: Overtaget som offentlig vej som følge af etablering af gul parkeringszone. |
| 101444801D000 | Lundtoftegade | | Lundtoftegade husnr. 49 | 71 | | |
| | 0 | 0 - 71 | Privat fællesvej | | | |

KØBENHAVNS KOMMUNES VEJFORTEGNELSE



| Vej nr. | Vejnavn Bane Stationering | Station 0 Status | Længde | Areal | Vejbeskrivelse/Bemærkning |
|----------------------|------------------------------|--------------------------|--------|----------|--|
| 1014452000000 | Lupinvej | Sallingvej | 178 | 1734,84 | |
| | 0 - 76 | Privat fællesvej | | | |
| | 76 - 178 | Privat fællesvej | | | |
| 1014456000000 | Lybækgade | Holmbladsgade | 311 | 5370,97 | |
| | 0 - 311 | Kommunevej | | | Fra: 10 Til: 298 : Off. vej 19-12-06 |
| 1014458000000 | Lygtemagerstien | Englandsvej | 167 | 1092,18 | |
| | 0 - 167 | Udlagt privat fællesvej | | | |
| 1014460000000 | Lygten | Frederikssundsvej | 832 | 16964,48 | |
| | 0 - 832 | Kommunevej | | | Ved Lygten 1. Plads med bunkere svarende til 1579 m2 nedlagt som offentligt vejareal 24. august 2020, TMU beslutning af den 16. sep 20 |
| 1014464000000 | Lykkebovej | Vigerslev Allé | 743 | 12601,28 | |
| | 0 - 385 | Kommunevej | | | |
| | 385 - 459 | Kommunevej | | | |
| | 459 - 528 | Privat fællesvej | | | |
| | 528 - 674 | Privat fællesvej | | | |
| | 674 - 743 | Privat fællesvej | | | |
| 1014464010000 | Lykkebovej | Rosenholm Allé | 143 | 3217 | |
| | 0 - 143 | Privat fællesvej | | | Fra: 5 Til: 138 : I samlet areal indgår et pladsareal på 2336kvm. |
| 1014468000000 | Lyneborggade | Holmbladsgade | 272 | 4143,9 | |
| | 0 - 272 | Privat fællesvej | | | |
| 1014472000000 | Lynettevej | Øresundsvej | 76 | 1475,16 | |
| | 0 - 76 | Privat fællesvej | | | Fra: 32 Til: 85 : Ensrettet fra Rumæniensgade |

KØBENHAVNS KOMMUNES VEJFORTEGNELSE



| Vej nr. | Vejnavn | | Station 0 Status | Længde | Areal | Vejbeskrivelse/Bemærkning |
|----------------------|--------------------|--------------|---------------------------------------|--------|--------------|--|
| | Bane | Stationering | | | | |
| 1014472020000 | Lynettevej | | Til rækkehusene ved Lillegrund | 54 | 476,4 | |
| | 0 | 0 - 54 | Privat fællesvej | | | |
| 1014476000000 | Lyngbyvej | | Jagtvej | 766 | 35442,8 2 | |
| | 0 | 0 - 766 | Kommunevej | | | VEJBREDDE: Jagtvej-Sejrgade ca.48.00-67.00m. Sejrgade-Hans Knudsens Plads25.00m. Hans Knudsens Plads-Kommunegræn-sen ca.13.00-30.00m(lokalveje på beggesider af motorvejen.VEJNUMMER: Motorvejen (Rovsinggade-Kommunegrænsen) er hovedlandevej o |
| | 1 | 0 - 766 | Kommunevej | | | |
| | 2 | 0 - 390 | Kommunevej | | | |
| 1014476010000 | Lyngbyvej | | Kommunegrænsen | 1.239 | 17355,11 | |
| | 0 | 0 - 1239 | Kommunevej | | | |
| 1014476020000 | Lyngbyvej | | Hans Knudsens Plads | 1.141 | 16850,3 4 | |
| | 0 | 0 - 1141 | Kommunevej | | | |
| 101447602A000 | Lyngbyvej | | Lyngbyvej (lokalvej) | 106 | | |
| | 0 | 0 - 106 | Privat fællesvej | | | |
| 101447602B000 | Lyngbyvej | | Vej til DMI | 130 | 658,5 | |
| | 0 | 0 - 130 | Privat fællesvej | | | |
| 1014480000000 | Lyngholmvej | | Ålekistevej | 637 | 6389,11 | |
| | | | | | | Fra: 12 Til: 56 : I arealet er medregnet 220 kvm. midterrabat. |
| | 0 | 0 - 437 | Privat fællesvej | | | |
| | 0 | 437 - 457 | Privat fællesvej | | | |
| | 0 | 457 - 637 | Privat fællesvej | | | |

KØBENHAVNS KOMMUNES VEJFORTEGNELSE



| Vej nr. | Vejnavn | | Station 0 Status | Længde | Areal | Vejbeskrivelse/Bemærkning |
|---------------|-----------------------|--------------|--------------------------------------|--------|---------|--|
| | Bane | Stationering | | | | |
| 1014482400000 | Lyngsies Plads | | Lygten | 32 | 679 | |
| | 0 | 0 - 32 | Kommunevej | | | Fra: 0 Til: 32 : Pladsens areal foruden vejareal er 679 m2. |
| 1014484000000 | Lyngvigvej | | Toftøjevej | 192 | 1649,44 | |
| | 0 | 0 - 192 | Privat fællesvej | | | |
| 1014488000000 | Lynæsgade | | Guldbærgsgade | 49 | 332,22 | |
| | 0 | 0 - 49 | Kommunevej | | | |
| 1014492000000 | Lyongade | | Amagerbrogade | 425 | 7195,25 | |
| | 0 | 0 - 425 | Kommunevej | | | Off.vej 13-09-06. |
| 1014492010000 | Lyongade | | Lokalkørebanelen fra Lyongade | 74 | 657,86 | |
| | 0 | 0 - 74 | Kommunevej | | | Fra: 14 Til: 56 : I samlet areal er medregnet et grønt areal. Off. vej 13-09-06. |
| 1014496000000 | Lyrskovgade | | Enghavevej | 285 | 5452,05 | |
| | 0 | 0 - 285 | Kommunevej | | | |
| 1014500000000 | Lysefjordsgade | | Gullandsgade | 107 | 1638,17 | |
| | 0 | 0 - 107 | Privat fællesvej | | | Fra: 10 Til: 97 : Heraf er 944 kvm. hegnede forhaver (rabatter) |
| 1014504000000 | Lyshøj Allé | | Toftegårds Allé | 389 | 7620 | |
| | 0 | 0 - 389 | Kommunevej | | | Fra: 13 Til: 318 : Et grønt midterareal er medregnet = 13.70m bredt. 1/1 2017: Overtaget som offentlig vej som følge af etablering af gul parkeringszone. |

KØBENHAVNS KOMMUNES VEJFORTEGNELSE



| Vej nr. | Vejnavn | | Station 0 Status | Længde | Areal | Vejbeskrivelse/Bemærkning |
|----------------------|-----------------------|-------------------------------|---------------------|---------|-------|---|
| | Bane | Stationering | | | | |
| 1014508000000 | Lyshøjgårdsvej | Kjældsgårdsvej | 870 | 10808 | | |
| 0 | 0 - 115 | Kommunevej | | | | 1/1 2017: Overtaget som offentlig vej som følge af etablering af gul parkeringszone. |
| 0 | 115 - 870 | Kommunevej | | | | VEJBREDDE: Molbechsvej-Rasmus Rasks Vej ca. 28.00m. Rasmus Rasks Vej -Fengersvej 18.83m. Ved nordsiden er en del af det anlagte vejareal beliggende på jern-banens terræn. Jernbaneterrænet har ikke facaderet til vejstrækningen. Ud formatr.nr. 1700 og |
| 1014512000000 | Lystrupvej | Valløvej | 251 | 2359,4 | | |
| 0 | 0 - 251 | Privat fællesvej | | | | |
| 1014516000000 | Læderstræde | Højbro Plads | 184 | 1556,64 | | |
| 0 | 0 - 184 | Kommunevej | | | | Fra: 25 Til: 205 : Vejbredde fra 8.20-11.90m. |
| 1014520000000 | Lærdalsgade | Amagerbrogade | 97 | 1139,75 | | |
| 0 | 0 - 97 | Kommunevej | | | | Fra: 9 Til: 87 : Vejbredde fra ca. 9.0-ca.12.0m. |
| 1014524000000 | Lærkebakken | Engsvinget | 172 | 1429,32 | | |
| 0 | 0 - 172 | Privat fællesvej | | | | |
| 1014528000000 | Lærkevej | Frederikssundsvej | 254 | 3398,52 | | |
| 0 | 0 - 254 | Privat fællesvej | | | | |
| 1014532000000 | Læssøesgade | Sortedam Døssering | 291 | 3168,99 | | |
| 0 | 0 - 114 | Kommunevej | | | | Fra: 4 Til: 106 : Off.vej 06-06-06 |
| 0 | 114 - 291 | Kommunevej | | | | |
| 1014536000000 | Læstedet | Vigerslevvej | 231 | 2060,52 | | |
| 0 | 0 - 98 | Privat fællesvej | | | | |
| 0 | 98 - 231 | Privat fællesvej | | | | |

KØBENHAVNS KOMMUNES VEJFORTEGNELSE



| Vej nr. | Vejnavn Bane Stationering | Station 0 Status | Længde | Areal | Vejbeskrivelse/Bemærkning |
|---------------|------------------------------|--------------------------|--------|---------|--|
| 1014540000000 | Løgstørgade | Viborggade | 434 | | |
| 0 | 0 - 434 | Kommunevej | | | |
| 1014540400000 | Løgstørgade | Randersgade | 77 | 986,37 | |
| 0 | 0 - 77 | Kommunevej | | | Fra: 12 Til: 63 : Arealet er medregnet i Bopa Plads. |
| 1014541000000 | Løgæblevej | Elstarvej | 94 | 732 | |
| 0 | 0 - 94 | Udlagt privat fællesvej | | | |
| 1014544000000 | Lønborg Allé | Landlystvej | 143 | 1269,84 | |
| 0 | 0 - 143 | Privat fællesvej | | | |
| 1014548000000 | Løngangstræde | Vandkunsten | 151 | 1738,01 | |
| 0 | 0 - 151 | Kommunevej | | | |
| 1014552000000 | Lønporten | Vognmagergade | 84 | 815,64 | |
| 0 | 0 - 84 | Kommunevej | | | |
| 1014556000000 | Lønstrupvej | Ålekistevej | 622 | 8378,34 | |
| 0 | 0 - 168 | Kommunevej | | | Fra: 12 Til: 168 : Langs nordsiden af det offentlige vejareal er udlagt et 4m bredt areal. |
| 0 | 168 - 213 | Kommunevej | | | |
| 0 | 213 - 622 | Privat fællesvej | | | |
| 1014560000000 | Løvetandsvej | Frederikssundsvej | 550 | 6072 | |
| 0 | 0 - 28 | Privat fællesvej | | | Fra: 33 Til: 142 : Til arealet kan tillægges 1364 kvm.grønt areal (legeplads) |
| 0 | 28 - 142 | Privat fællesvej | | | |
| 0 | 142 - 189 | Privat fællesvej | | | |
| 0 | 189 - 316 | Privat fællesvej | | | |
| 0 | 316 - 550 | Privat fællesvej | | | |

KØBENHAVNS KOMMUNES VEJFORTEGNELSE



| Vej nr. | Vejnavn Bane Stationering | Station 0 Status | Længde | Areal | Vejbeskrivelse/Bemærkning |
|---------------|------------------------------|---------------------------------|--------|---------|--|
| 1014560010000 | Løvetandsvej | 15m n. for Frederikssundsvej | 108 | 1080 | |
| | 0 - 108 | Privat fællesvej | | | Fra: 0 Til: 109 : Til arealet kan tillægges 1364 kvm. grønt areal (legeplads) |
| 1014564000000 | Løvholmen | Klingseyvej | 205 | 2384,15 | |
| | 0 - 205 | Privat fællesvej | | | |
| 1018817000000 | Løvestikkevej | Tingvej | 194 | 1110 | |
| | 0 - 194 | Privat fællesvej | | | |
| 1018817010000 | Løvestikkevej | Løvestikkevej | 69 | 333 | |
| | 0 - 69 | Privat Fælles sti | | | |
| 1018817020000 | Løvestikkevej | Løvestikkevej | 69 | 351,6 | |
| | 0 - 69 | Privat Fælles sti | | | |
| 1014572000000 | Løvstræde | Købmagergade | 110 | 723,8 | |
| | 0 - 110 | Kommunevej | | | Fra: 7 Til: 105 : Vejbredde fra 6.60m - 7.90m. |
| 1014576000000 | Magdelonevej | Bispebjergvej | 314 | 2998,7 | |
| | 0 - 314 | Privat fællesvej | | | |
| 1014580000000 | Magistervej | Landsdommervej | 370 | 5272 | |
| | 0 - 92 | Privat fællesvej | | | Fra: 191 Til: 377 : I arealet er medregnet 1363 kvm. græsareal (yderrabat) |
| | 92 - 172 | Privat fællesvej | | | |
| | 172 - 370 | Privat fællesvej | | | |
| 1014584000000 | Magstræde | Knabrostræde | 104 | 618,8 | |
| | 0 - 104 | Kommunevej | | | Fra: 4 Til: 99 : Vejbredde fra 5.70- 7.20m. |

KØBENHAVNS KOMMUNES VEJFORTEGNELSE



| Vej nr. | Vejnavn Bane Stationering | Station 0 Status | Længde | Areal | Vejbeskrivelse/Bemærkning |
|---------------|---------------------------------|-----------------------------|--------|---------|--|
| 1014586000000 | Major Anders Lassens Vej | Tuborgvej | 364 | 1215,76 | |
| 0 | 0 - 364 | Privat fællesvej | | | |
| 1014588000000 | Majporten | Amagerfælledvej | 81 | 480,33 | |
| 0 | 0 - 81 | Kommunevej | | | Fra: 50 Til: 71 : Off. vej 13-09-06. I samlet areal er medregnet del af pladsareal Ca.131kvm er anlagt som forhaver (privat fællesvej) / Fra: 12 Til: 50 : Off. 13-09-06.Ca.488kvm. er anlagt som forhaver (privat fællesvej.) |
| 1014592000000 | Majrosevej | Følfodvej | 128 | 1099,52 | |
| 0 | 0 - 128 | Privat fællesvej | | | |
| 1014596000000 | Malakkavej | Japanvej | 74 | 699,93 | |
| 0 | 0 - 74 | Privat fællesvej | | | |
| 1014600000000 | Malmøgade | Stockholmsgade | 150 | 2443,5 | |
| 0 | 0 - 150 | Kommunevej | | | Strækningen: Upsalagade-Øster Farimags-gade nedlagt i.h.t. deklaration af3-12-86 (passage mulig af sti). |
| 1014604000000 | Maltagade | Højdevej | 317 | 970,02 | |
| 0 | 0 - 115 | Privat fællesvej | | | |
| 1014606000000 | Malttorvet | J. C. Jacobsens Gade | 113 | 1837 | |
| 0 | 0 - 113 | Udlagt privat fællesvej | | | |
| 1014606020000 | Malttorvet | Sti ved husnr 6-10 | 78 | 392 | |
| 0 | 0 - 78 | Udlagt privat fællessti | | | |
| 1014606040000 | Malttorvet | Sti ved husnr 20-22 | 58 | 283 | |
| 0 | 0 - 58 | Udlagt privat fællessti | | | |
| 1014608000000 | Mandalsgade | Østbanegade | 79 | 863,47 | |
| 0 | 0 - 79 | Kommunevej | | | |

KØBENHAVNS KOMMUNES VEJFORTEGNELSE



| Vej nr. | Vejnavn Bane Stationering | Station 0 Status | Længde | Areal | Vejbeskrivelse/Bemærkning |
|---------------|------------------------------|-----------------------------|--------|---------|---|
| 1014610000000 | Mandelvej | Grøndalsvænge Allé | 114 | 1377 | |
| 0 | 0 - 114 | Privat fællesvej | | | |
| 1014612000000 | Mansasvej | Panumsvej | 247 | 2121,73 | |
| 0 | 0 - 247 | Kommunevej | | | Fra: 115 Til: 238 : Private arealer er udlagt til vejens udvidelse til 18,83m. / Fra: 8 Til: 97 : Private arealer er udlagt til vejens udvidelse til 18,83m. |
| 1014616000000 | Mantuavej | Italiensvej | 272 | 2600,32 | |
| 0 | 0 - 272 | Privat fællesvej | | | |
| 1014620000000 | Manøgade | Jagtvej | 156 | 2453,88 | |
| 0 | 0 - 156 | Kommunevej | | | 1/1 2017: Overtaget som offentlig vej som følge af etablering af gul parkeringszone. |
| 1014624000000 | Marathonvej | Grækenlandsvej | 226 | 2535,72 | |
| 0 | 0 - 226 | Privat fællesvej | | | |
| 1014628000000 | Marbjergvej | Frederikssundsvej | 327 | 5696,34 | |
| 0 | 0 - 327 | Kommunevej | | | Fra: 13 Til: 311 : Private arealer er udlagt til vejens udvidelse til 20,00m. fra enkelte grunde. |
| 1014632000000 | Marengovej | Backersvej | 174 | 3119,82 | |
| 0 | 0 - 174 | Privat fællesvej | | | Fra: 11 Til: 167 : Heraf er 265kvm. "andet areal" (rabat) |
| 1014635000000 | Margretheholmsvej | Forlandet | 523 | 9930,81 | |
| 0 | 0 - 410 | Privat fællesvej | | | |
| 0 | 410 - 523 | Privat fællesvej | | | Fodgængerzone |
| 1014635010000 | Margretheholmsvej | Sti langs husnr 5-21 | 57 | 163 | |
| 0 | 0 - 57 | Privat Fælles sti | | | |
| 101463501A000 | Margretheholmsvej | Ved husnr 5 | 128 | 519 | |
| 0 | 0 - 128 | Privat Fælles sti | | | |

KØBENHAVNS KOMMUNES VEJFORTEGNELSE



| Vej nr. | Vejnavn | | Station 0 | Længde | Areal | Vejbeskrivelse/Bemærkning |
|----------------------|---------------------------------|--------------|--|--------|---------|---|
| | Bane | Stationering | Status | | | |
| 101463501B000 | Margretheholmsvej | | Sti til Søflygade | 14 | 71 | |
| 0 | 0 - 14 | | Privat Fælles sti | | | |
| 101463501C000 | Margretheholmsvej | | Ved husnr 33 | 41 | 142 | |
| 0 | 0 - 41 | | Privat Fælles sti | | | |
| 1014636300000 | Maria Kirkeplads | | Istedgade | 56 | | |
| 0 | 0 - 56 | | Kommunevej | | | |
| 1014640000000 | Maribovej | | Vigerslevvej | 411 | 4171,65 | |
| | | | | | | Fra: 11 Til: 204 : I arealet er medregnet 163 kvm. pladsareal |
| | | | | | | Fra: 383 Til: 412 : Var. vejbredde. I arealet er medregnet areal til vendeplads |
| 0 | 0 - 204 | | Privat fællesvej | | | |
| 0 | 204 - 334 | | Privat fællesvej | | | |
| 0 | 334 - 383 | | Privat fællesvej | | | |
| 0 | 383 - 411 | | Privat fællesvej | | | |
| 1014640010000 | Maribovej | | Indkørselsvej til husnr. 3 - 5 | 43 | 146 | |
| 0 | 0 - 43 | | Privat fællesvej | | | |
| 1014640030000 | Maribovej | | Indkørselsvej til husnr. 11A - 17 | 43 | 146 | |
| 0 | 0 - 43 | | Privat fællesvej | | | |
| 1014642400000 | Marie Christensens Plads | | Sallingvej | 22 | 1733 | |
| | | | | | | Fra: 0 Til: 30 : Pladsen navngivet 23 september 2009. Areal=1733 m2. |
| 0 | 0 - 22 | | Kommunevej | | | |
| 1014644000000 | Markmandsgade | | Amagerbrogade | 209 | 4084,56 | |
| 0 | 0 - 209 | | Kommunevej | | | |
| 1014648000000 | Markskellet | | Jyllingevej | 129 | | |
| 0 | 0 - 129 | | Pr.fællesvej §2 stk1 | | | |

KØBENHAVNS KOMMUNES VEJFORTEGNELSE



| Vej nr. | Vejnavn | | Station 0 Status | Længde | Areal | Vejbeskrivelse/Bemærkning |
|----------------------|----------------------|------------------------------|---------------------|---------|-------|--|
| | Bane | Stationering | | | | |
| 1014652000000 | Marskiftevej | Sundbyvestervej | 109 | 1059,48 | | |
| 0 | 0 - 109 | Privat fællesvej | | | | |
| 1014656000000 | Markvej | Grysgårdsvej | 45 | 41,85 | | |
| 0 | 0 - 39 | Privat fællesvej | | | | |
| 0 | 39 - 45 | Privat fællesvej | | | | |
| 1014658000000 | Marmorvej | | 498 | 10700 | | |
| | | | | | | Nedlagt som vej i hht lokalplan 440 tillæg 1 |
| 0 | 0 - 292 | Privat fællesvej | | | | |
| 0 | 292 - 498 | Nedlagt | | | | |
| 1014658020000 | Marmorvej | Stikvej til husnr. 10 | 63 | 405 | | |
| 0 | 0 - 63 | Udlagt privat fællesvej | | | | |
| 1014658040000 | Marmorvej | Ved FN-bygningen | 175 | 884 | | |
| 0 | 0 - 20 | Privat fællesvej | | | | |
| 0 | 20 - 172 | Udlagt privat fællesvej | | | | |
| 101465804A000 | Marmorvej | Bro til FN-bygningen | 31 | 235 | | |
| 0 | 0 - 31 | Privat fællesvej | | | | |
| 1014660000000 | Marsalavej | Genuavej | 295 | 2734 | | |
| 0 | 0 - 268 | Privat fællesvej | | | | |
| 0 | 268 - 295 | Kommunevej | | | | |
| 1014664000000 | Marskengsgade | Østerbrogade | 242 | 3506,58 | | |
| 0 | 0 - 242 | Kommunevej | | | | |
| 1014668000000 | Marstalsgade | Hobrogade | 231 | | | |
| 0 | 0 - 231 | Kommunevej | | | | |

KØBENHAVNS KOMMUNES VEJFORTEGNELSE



| Vej nr. | Vejnavn Bane Stationering | Station 0 Status | Længde | Areal | Vejbeskrivelse/Bemærkning |
|---------------|--|---|--------|---------|---|
| 1014668800000 | Marstalsgade 0 232 - 425 | Strandboulevarden Kommunevej | 425 | | |
| 1014668A0000 | Marstalsgade 0 0 - 241 | Hobrogade Nedlagt | 231 | 3169,32 | Fra: 8 Til: 79 : Off. vej 03-08-06. |
| 1014668B0000 | Marstalsgade 0 241 - 444 | Strandboulevarden Nedlagt | 444 | | |
| 1014676000000 | Marthagade 0 0 - 86 | Kildevældsgade Kommunevej | 86 | 1222,92 | 1/1 2017: Overtaget som offentlig vej som følge af etablering af gul parkeringszone. |
| 1018843000000 | Martin Luther Kings Vej 0 0 - 67 | Georg Marshalls vej Privat fællesvej | 67 | | |
| 1014680000000 | Masnedøgade 0 0 - 414 | Jagtvej Kommunevej | 414 | 6495,66 | 1/1 2017: Overtaget som offentlig vej som følge af etablering af gul parkeringszone. |
| 1014684000000 | Matthæusgade 0 0 - 109 0 109 - 263 0 263 - 464 | Dannebrogsgade Kommunevej Kommunevej Kommunevej | 464 | 6250,08 | Fra: 109 Til: 120 Lukket for biltrafik. |
| 1014688000000 | Meinungsgade 0 0 - 11 0 11 - 237 0 237 - 244 | Nørrebrogade Kommunevej Kommunevej Kommunevej | 244 | 3079,28 | VEJBREDDE: Nørrebrogade-Prinsesse Char-lottes Gade 15.60m. Prinsesse CharlottesGade-Guldbergsgade 12.50m. |
| 1014688020000 | Meinungsgade 0 0 - 50 | passage Kommunevej | 50 | 675 | Fra: 7 Til: 50 : Off.vej 09-10-06. |

KØBENHAVNS KOMMUNES VEJFORTEGNELSE



| Vej nr. | Vejnavn | | Station 0 Status | Længde | Areal | Vejbeskrivelse/Bemærkning |
|----------------------|-------------------------|----------------------------|---------------------|---------|-------|---|
| | Bane | Stationering | | | | |
| 1014692000000 | Mejsevænget | Rørsangervej | 115 | 1995,25 | | Fra: 6 Til: 111 : Anlagt som haveanlæg Længde = fortov. |
| 0 | 0 - 115 | Privat fællesvej | | | | |
| 1014696000000 | Meklenborggade | Holmbladsgade | 117 | 1073,16 | | Vejprojekt godkendt ved byggetilladelse 27.2.2018 |
| 0 | 0 - 66 | Privat fællesvej | | | | |
| 0 | 66 - 117 | Privat fællesvej | | | | |
| 1014700300000 | Melchiors Plads | Nordre Frihavnsgade | 46 | 1115,04 | | Samlet areal for plads med vej=1383 m2. |
| 0 | 0 - 46 | Kommunevej | | | | |
| 1014704000000 | Meldahlgade | Vesterbrogade | 136 | 1851,2 | | Fra: 12 Til: 130 : Privat fællesvej Maj 2007 |
| 0 | 0 - 136 | Pr.fællesvej §2 stk1 | | | | |
| 1014708000000 | Mellemforts Allé | Kvintus Allé | 81 | 1129,95 | | |
| 0 | 0 - 81 | Privat fællesvej | | | | |
| 1014712000000 | Mellemeledet | Hanstedvej | 154 | 1299,76 | | |
| 0 | 0 - 154 | Privat fællesvej | | | | |
| 1014716000000 | Mellemtoftevej | Toftegårds Allé | 180 | 2729,48 | | Fra: 13 Til: 103 : |
| 0 | 0 - 180 | Kommunevej | | | | |
| 1014720000000 | Mellemvangen | Hyrdevangen | 710 | 7582,8 | | Fra: 527 Til: 697 : |
| 0 | 0 - 253 | Privat fællesvej | | | | |
| 0 | 253 - 314 | Privat fællesvej | | | | |
| 0 | 314 - 527 | Privat fællesvej | | | | |
| 0 | 527 - 710 | Privat fællesvej | | | | |

KØBENHAVNS KOMMUNES VEJFORTEGNELSE



| Vej nr. | Vejnavn Bane Stationering | Station 0 Status | Længde | Areal | Vejbeskrivelse/Bemærkning |
|---------------|------------------------------|--------------------------|--------|---------|--|
| 1014724000000 | Merløsevej | Korsager Allé | 598 | 5812,56 | |
| 0 | 0 - 598 | Privat fællesvej | | | |
| 1014728000000 | Messinavej | Øresundsvej | 312 | 4202,64 | |
| 0 | 0 - 312 | Privat fællesvej | | | Fra: 135 Til: 262 : Incl. 123 kvm. "andet areal" / Fra: 110 Til: 135 : samt en plads m. parkering og græsareal |
| 0009928000000 | Metrosti-Østamager | Lergravsvej | 776 | 3605 | |
| 0 | 0 - 771 | Offentlig sti | | | |
| 1014733000000 | Metrovej | Hannemanns Allé | 603 | 10269 | |
| 0 | 0 - 603 | Privat fællesvej | | | |
| 1014733030000 | Metrovej | 1014733030000 | 55 | 484 | |
| 0 | 0 - 55 | Privat fællesvej | | | |
| 1014733050000 | Metrovej | Metrovej | 213 | 448 | |
| 0 | 0 - 213 | Privat Fælles sti | | | |
| 1014736000000 | Middelfartgade | Strandboulevarden | 216 | 3587,76 | |
| 0 | 0 - 216 | Kommunevej | | | Fra: 76 Til: 208 : Off.vej 25-01-07 |
| 1014740000000 | Middelgrundsvej | Amagerbrogade | 206 | 3287,76 | |
| 0 | 0 - 206 | Privat fællesvej | | | |
| 1014744000000 | Midgårdsgade | Mimersgade | 130 | 1795,3 | |
| 0 | 0 - 121 | Kommunevej | | | Fra: 0 Til: 112 : Vejen er kun anlagt til 18,83m linien på de første ca. 25m fra Mimersgade. 1/1 2017: Overtaget som offentlig vej som følge af etablering af gul parkeringszone. |
| 1014745000000 | Midtermolen | Indiakaj | 264 | 6116,88 | |
| 0 | 0 - 264 | Kommunevej | | | Fra: 8 Til: 264 : 2134 kvm. P - areal midt i vejen er med i samlet areal - samt nedkørsel til P - kælder .P-kælderen er privat.Offentlig vej 20-11-2009 |

KØBENHAVNS KOMMUNES VEJFORTEGNELSE



| Vej nr. | Vejnavn | | Station 0 Status | Længde | Areal | Vejbeskrivelse/Bemærkning |
|----------------------|-----------------------------|--------------|------------------------------|--------|---------|---|
| | Bane | Stationering | | | | |
| 1014746000000 | Midtfløjene | | Langhusvej | 263 | 1872,56 | |
| 0 | 0 - 158 | | Privat fællesvej | | | |
| 1014748000000 | Mikkel Bryggers Gade | | Frederiksberggade | 101 | 805,98 | |
| 0 | 0 - 101 | | Kommunevej | | | |
| 1014752000000 | Mikkel Skovs Allé | | Obdams Allé | 100 | 1179 | |
| 0 | 0 - 100 | | Privat fællesvej | | | Fra: 6 Til: 100 : Blind vej. |
| 1014756000000 | Mikkel Vibes Gade | | Overgaden oven Vandet | 69 | 1006,02 | |
| 0 | 0 - 69 | | Kommunevej | | | |
| 1014760000000 | Milanovej | | Øresundsvej | 664 | 7277,44 | |
| 0 | 0 - 173 | | Privat fællesvej | | | |
| 0 | 173 - 507 | | Privat fællesvej | | | |
| 0 | 507 - 602 | | Privat fællesvej | | | |
| 0 | 602 - 664 | | Privat fællesvej | | | |
| 1014764000000 | Milosvej | | Grækenlandsvej | 219 | 1971 | |
| 0 | 0 - 219 | | Privat fællesvej | | | |
| 1014768000000 | Mimersgade | | Jagtvej | 1.000 | 17509,6 | |
| 0 | 0 - 366 | | Kommunevej | | | Fra: 13 Til: 366 : Cykelstriber i begge sider ved Jagtvej. |
| 0 | 366 - 662 | | Kommunevej | | | Fra: 366 Til: 662 : Cykelstriber fra Bragesgade til Hamletsgade i begge sider. |
| 0 | 662 - 954 | | Kommunevej | | | Fra: 662 Til: 977 : Cykelstiber fra Hamletsgade til Ole Jørgensens Gade i begge sider |
| 0 | 954 - 1000 | | Kommunevej | | | |

KØBENHAVNS KOMMUNES VEJFORTEGNELSE



| Vej nr. | Vejnavn | | Station 0 Status | Længde | Areal | Vejbeskrivelse/Bemærkning |
|---------------|---------------|---------------|-------------------------|---------|-------|---|
| | Bane | Stationering | | | | |
| 1014772000000 | Mimosavej | Lupinvej | 143 | 1329,9 | | |
| | 0 | 0 - 143 | Privat fællesvej | | | |
| 1014776000000 | Mindstrupvej | Vindingevej | 70 | 650,3 | | |
| | 0 | 0 - 70 | Privat fællesvej | | | Fra: 5 Til: 70 : Samt en rotunde |
| 1014784000000 | Mirabellevej | | 180 | | | |
| | 0 | 0 - 180 | Privat fællesvej | | | |
| 1014788000000 | Mitchellsgade | Polititorvet | 167 | 2862,38 | | |
| | 0 | 0 - 167 | Kommunevej | | | |
| 1014788800000 | Mitchellsgade | Polititorvet | 283 | | | |
| | 0 | 168 - 283 | Kommunevej | | | |
| 1014790000000 | Mjølnerparken | Hothers Plads | 389 | 6170 | | |
| | 0 | 0 - 389 | Udlagt privat fællesvej | | | Vejudlæg optaget. Registreringsmeddelelse 1. oktober 2020. |
| 1014790020000 | Mjølnerparken | Ved husnr 12 | 75 | 1186 | | |
| | 0 | 0 - 75 | Udlagt privat fællesvej | | | Vejudlæg optaget. Registreringsmeddelelse 1. oktober 2020. |
| 1014790040000 | Mjølnerparken | Ved husnr 32 | 94 | 1455 | | |
| | 0 | 0 - 94 | Udlagt privat fællesvej | | | Vejudlæg optaget 2020. Registreringsmeddelelse 1. oktober 2020. |
| 1014790060000 | Mjølnerparken | Ved husnr 56 | 135 | 1867 | | |
| | 0 | 0 - 135 | Udlagt privat fællesvej | | | Vejudlæg optaget 2020. Registreringsmeddelelse 1. oktober 2020. |
| 1014790080000 | Mjølnerparken | Ved husnr 88 | 151 | 1993 | | |
| | 0 | 0 - 151 | Udlagt privat fællesvej | | | Vejudlæg optaget. Registreringsmeddelelse 1. oktober 2020. |

KØBENHAVNS KOMMUNES VEJFORTEGNELSE



| Vej nr. | Vejnavn | | Station 0 Status | Længde | Areal | Vejbeskrivelse/Bemærkning |
|---------------|--------------------|--------------|---|--------|---------|---|
| | Bane | Stationering | | | | |
| 1014792000000 | Mjøsensgade | | Gullandsgade | 117 | 1882,53 | |
| | 0 | 0 - 117 | Privat fællesvej | | | Fra: 9 Til: 109 : I arealet er medregnet 313 kvm. forhavearealer, svarende til 3,13m brede hegnede forhaver (rabatter) i nordøstlige side |
| 1014794300000 | Mogens Fogs Plads | | Vigerslev Allé | 88 | 2005 | |
| | 0 | 0 - 88 | Privat fællesvej | | | |
| 1014796000000 | Molbechsvej | | Lyshøjgårdsvej | 186 | 3067,14 | |
| | 0 | 0 - 186 | Kommunevej | | | |
| 1014800000000 | Moldaugade | | Rødegård | 111 | 1734,93 | |
| | 0 | 0 - 111 | Kommunevej | | | Fra: 6 Til: 99 : Off. 13-09-06. |
| 1014802000000 | Molestien | | Bådehavnsgade | 230 | 2674,9 | |
| | 0 | 0 - 230 | Privat fællesvej | | | Fra: 10 Til: 231 : I samlet areal er medregnet et trekantsareal ud for Cirkelvej |
| 1014802010000 | Molestien | | Molestien | 135 | | |
| | 0 | 0 - 135 | Privat fællesvej | | | |
| 1014804000000 | Monrads Allé | | Valby Langgade | 438 | 5037 | |
| | 0 | 0 - 43 | Privat fællesvej | | | Fra: 398 Til: 433 : Plads indgår i samlet areal. |
| | 0 | 43 - 398 | Privat fællesvej | | | |
| | 0 | 398 - 438 | Privat fællesvej | | | |
| 1014804020000 | Monrads Allé | | Mellem husnr. 10 og husnr.20 | 35 | 291,55 | |
| | 0 | 0 - 35 | Privat fællesvej | | | |
| 1014804010000 | Monrads allé - sti | | Sti mellem Monrads Allé og Amalie Skrams Allé | 65 | | |
| | 0 | 0 - 65 | Privat Fælles sti | | | Sti mellem Monrads allé og Amalie Skrams Allé |

KØBENHAVNS KOMMUNES VEJFORTEGNELSE



| Vej nr. | Vejnavn | | Station 0 Status | Længde | Areal | Vejbeskrivelse/Bemærkning |
|----------------------|----------------------|-------------------------|---------------------|---------|-------|--|
| | Bane | Stationering | | | | |
| 1014806400000 | Monrads Plads | Valby Langgade | 50 | 1294 | | |
| | 0 | 0 - 50 | Kommunevej | | | Areal =3971 m2. |
| 1014808000000 | Montagnevej | | 166 | | | |
| | 0 | 0 - 68 | Privat fællesvej | | | |
| | 0 | 68 - 127 | Privat fællesvej | | | |
| | 0 | 127 - 166 | Privat fællesvej | | | |
| 1014812000000 | Morbærvej | | 143 | | | |
| | 0 | 0 - 67 | Privat fællesvej | | | |
| | 0 | 67 - 143 | Privat fællesvej | | | |
| 1014816000000 | Morsøvej | Grøndals Parkvej | 465 | 5500,95 | | |
| | 0 | 0 - 465 | Privat fællesvej | | | |
| 1014820000000 | Mosebakken | Hyrdevangen | 375 | 3547,5 | | |
| | 0 | 0 - 375 | Privat fællesvej | | | Fra: 326 Til: 366 : I arealet er medregnet 2 rabatarealer med buskads, ialt 280 kvm. |
| 1014824000000 | Mosedalvej | Valby Langgade | 299 | 3067,74 | | |
| | 0 | 0 - 74 | Kommunevej | | | VEJBREDDEN: Er ca. 10.0m. Det vestlige fortov og en del af køre-banen er matrikuleret under de tilstødende grunde. |
| | 0 | 74 - 299 | Kommunevej | | | 1/1 2017: Overtaget som offentlig vej som følge af etablering af gul parkeringszone. |
| 1014828000000 | Moselgade | Frankrigsgade | 402 | 6928,4 | | |
| | 0 | 0 - 72 | Privat fællesvej | | | |
| | 0 | 72 - 172 | Privat fællesvej | | | |
| | 0 | 172 - 255 | Kommunevej | | | |
| | 0 | 255 - 280 | Kommunevej | | | |
| | 0 | 280 - 402 | Kommunevej | | | |

KØBENHAVNS KOMMUNES VEJFORTEGNELSE



| Vej nr. | Vejnavn | | Station 0 Status | Længde | Areal | Vejbeskrivelse/Bemærkning |
|----------------------|----------------------|--------------|--|--------|--------------|---|
| | Bane | Stationering | | | | |
| 1014832000000 | Moseskellet | | Grønnemose Allé | 404 | 2444,2 | |
| | 0 | 0 - 41 | Privat fællesvej | | | Af anlægsbredden 12,5m, er ca. halvdelen af vejarealet beliggende på kommunalt parkareal. |
| | 0 | 41 - 404 | Privat fællesvej | | | |
| 1014834000000 | Mosestykket | | Gadekærvej | 98 | 781,03 | |
| | 0 | 0 - 98 | Kommunevej | | | 1/1 2017: Overtaget som offentlig vej som følge af etablering af gul parkeringszone. |
| 1014836000000 | Mosesvinget | | Hareskovvej | 1.406 | 14425,5 6 | |
| | 0 | 0 - 50 | Kommunevej | | | Fra: 11 Til: 50 : Vejbredde: 10,00m - 30,00m. |
| | 0 | 50 - 845 | Kommunevej | | | Vejstrækning Fra:50 Til:845 overtaget til offentlig vej den 4. maj 2015. |
| | 0 | 845 - 1406 | Kommunevej | | | Fra: 861 Til: 1274 : I samlet areal indgår et pladsareal ved Horsebakken = 986kvm. / Fra: 1274 Til: 1394 : I samlet areal indgår et pladsareal ved Rådvalsvej = 450kvm. |
| 1014840310000 | Mozarts Plads | | Borgmester Christiansens Gade | 181 | 4303 | |
| | 0 | 0 - 75 | Kommunevej | | | Fra: 11 Til: 168 : Vej længde se vejforløb. Areal=4303 m2 |
| | 0 | 75 - 181 | Kommunevej | | | VEJLÆNGDE: Hovedkørebane 51m. (Mozarts-vej-Borgmester Christiansens Gade) Lokalkørebane østlige side 106m. |
| 1014840980000 | Mozarts Plads | | Borgmester Christiansens Gade | 117 | | |
| | 0 | 0 - 117 | Nedlagt | | | |
| 1014844000000 | Mozartsvej | | Mozarts Plads | 410 | 7494,8 | |
| | 0 | 0 - 410 | Kommunevej | | | |
| 1014848000000 | Muldager | | Mørkhøjvej | 406 | 3800,16 | |
| | 0 | 0 - 406 | Privat fællesvej | | | |

KØBENHAVNS KOMMUNES VEJFORTEGNELSE



| Vej nr. | Vejnavn | | Station 0 | Længde | Areal | Vejbeskrivelse/Bemærkning |
|----------------------|---------------------|--------------------------|-------------------|--------|--------|---|
| | Bane | Stationering | Status | | | |
| 1014852000000 | Mullerupvej | Borrebyvej | | 120 | 1070,4 | |
| | 0 | 0 - 120 | Privat fællesvej | | | |
| 1014860000000 | Murciagade | | | 51 | | |
| | 0 | 0 - 51 | Privat fællesvej | | | |
| 1014864000000 | Murergade | Smedegade | | 82 | 943 | |
| | 0 | 0 - 82 | Kommunevej | | | |
| 1018832000000 | Murmanskgade | Fortkaj | | 197 | | |
| | 0 | 0 - 197 | Privat fællesvej | | | |
| 1014868000000 | Musholmgade | Strynøgade | | 115 | 404,8 | |
| | 0 | 0 - 50 | Privat Fælles sti | | | Fra: 60 Til: 109 : Den resterende del af gadearealet er anlagt som legeplads med sti med forbindelse til Strynøgade langs højre side. / Fra: 7 Til: 60 : |
| | 0 | 50 - 115 | Kommunevej | | | 1/1 2017: Overtaget som offentlig vej som følge af etablering af gul parkeringszone. |
| 1014872000000 | Musvågevej | Frederikssundsvej | | 230 | 3318,9 | |
| | 0 | 0 - 230 | Privat fællesvej | | | |
| 1014873000000 | Mutzuvej | Retortvej | | 149 | 2072 | |
| | 0 | 0 - 149 | Privat fællesvej | | | |
| 1014875000000 | Myggenæsgade | Artillerivej | | 375 | 4683,3 | |
| | 0 | 0 - 46 | Kommunevej | | | Fra: 12 Til: 214 : Vejbredde : 8,40m = kørebane + vendeplads (156kvm) og cykel / gangsti = 8,60m.Privat fællesvej 22 august 2006.Overtaget som offentlig vej/sti 20. november 2015 |
| | 0 | 46 - 214 | Kommunevej | | | Fra: 214 Til: 360 : Kun cykel /gangstiOvertaget som offentlig vej/sti 20. november 2015 |
| | 0 | 214 - 375 | Offentlig sti | | | |

KØBENHAVNS KOMMUNES VEJFORTEGNELSE



| Vej nr. | Vejnavn | | Station 0 Status | Længde | Areal | Vejbeskrivelse/Bemærkning |
|----------------------|------------------------|---------------------------|---------------------|--------|---------|--|
| | Bane | Stationering | | | | |
| 1014876000000 | Mysundegade | Frederikstadsgade | | 171 | 2407,68 | |
| | 0 | 0 - 171 | Kommunevej | | | |
| 1014880000000 | Møgeltøndergade | Tøndergade | | 65 | 676,65 | |
| | 0 | 0 - 65 | Kommunevej | | | Fra: 11 Til: 66 : Offentlig vej 28-01-2010 |
| 1014884000000 | Mølle Allé | Gammel Jernbanevej | | 270 | 4425,3 | |
| | 0 | 0 - 175 | Kommunevej | | | 1/1 2017: Overtaget som offentlig vej som følge af etablering af gul parkeringszone. |
| | 0 | 175 - 270 | Kommunevej | | | 1/1 2017: Overtaget som offentlig vej som følge af etablering af gul parkeringszone. |
| 1014888000000 | Møllebakken | Byporten | | 473 | 4578,64 | |
| | 0 | 0 - 473 | Privat fællesvej | | | |
| 1014892000000 | Møllegade | Nørrebrogade | | 585 | 6645,6 | |
| | 0 | 0 - 297 | Kommunevej | | | Fra: 10 Til: 232 : Vejbredde fra 9.00m - 11.00m. Ensrettet fra Nørrebrogade. / |
| | 0 | 297 - 544 | Kommunevej | | | Fra: 248 Til: 578 : Vejbredde fra 12.90m - 16.00m. |
| | 0 | 544 - 585 | Kommunevej | | | |
| 1014896000000 | Møllegårdsvej | Emdrupvej | | 168 | 1676,64 | |
| | 0 | 0 - 168 | Privat fællesvej | | | |
| 1014900000000 | Møllerloden | Tomsgårdsvej | | 97 | 2136,88 | |
| | 0 | 0 - 97 | Privat fællesvej | | | Fra: 14 Til: 87 : I samlet areal er medregnet et græsareal i midten = 1022 kvm |

KØBENHAVNS KOMMUNES VEJFORTEGNELSE



| Vej nr. | Vejnavn | | Station 0 | Længde | Areal | Vejbeskrivelse/Bemærkning |
|----------------------|-------------------------|--------------|--|--------|----------|---|
| | Bane | Stationering | Status | | | |
| 1014904000000 | Møntergade | | Gothersgade | 192 | 2117,76 | |
| | 0 | 0 - 88 | Kommunevej | | | VEJBREDDE: Pilestræde-Vognmagergade 9.8m. Herfra-Gothersgade 14.4m. Desuden findes langs vejstrækningens nordvestlige side en på privat grund beliggende 2.35m bred søjlegang der benyttes som fortov. Tillagt hjørner ved Møntergade og Christian IX's Gade. |
| | 0 | 88 - 192 | Kommunevej | | | |
| 1014906300000 | Møntmester Plads | | Smedetofte/Møntmestervej/Tomsgårdsvej | 73 | 1798 | |
| | 0 | 0 - 73 | Privat fællesvej | | | |
| 1014908000000 | Møntmestervej | | Sokkelundsvej | 351 | 4024 | |
| | 0 | 0 - 351 | Privat fællesvej | | | |
| 1014908010000 | Møntmestervej | | Ved husnr 27 | 36 | 91 | |
| | 0 | 0 - 36 | Udlagt privat fællesvej | | | Registreringsmeddelse med vejudlæg 20-01-2021. |
| 1014908800000 | Møntmestervej | | Tomsgårdsvej | 566 | 2466 | |
| | 0 | 352 - 566 | Privat fællesvej | | | |
| 1014912000000 | Mørkhøjvej | | Frederikssundsvej | 666 | 12980,34 | |
| | 0 | 0 - 666 | Kommunevej | | | |
| 1014916000000 | Mågestien | | Engsvinget | 48 | | |
| | 0 | 0 - 48 | Privat Fælles sti | | | |
| 1014920000000 | Mågevej | | Hillerødgade | 903 | 17301,4 | |
| | 0 | 0 - 245 | Kommunevej | | | |
| | 0 | 245 - 752 | Kommunevej | | | |
| | 0 | 752 - 903 | Privat fællesvej | | | |
| 1014924000000 | Mårumvej | | | 71 | 474 | |
| | 0 | 0 - 71 | Privat fællesvej | | | |

KØBENHAVNS KOMMUNES VEJFORTEGNELSE



| Vej nr. | Vejnavn | | Station 0 Status | Længde | Areal | Vejbeskrivelse/Bemærkning |
|----------------------|-------------------|--------------|---------------------|--------|--------------|--|
| | Bane | Stationering | | | | |
| 1014928000000 | Naboløs | | Læderstræde | 50 | 306 | |
| | 0 | 0 - 47 | Kommunevej | | | |
| | 0 | 47 - 50 | Kommunevej | | | |
| 1014932000000 | Nakskovvej | | Vigerslevvej | 1.242 | 12593,8 8 | Fra: 16 Til: 273 : I samlet areal er medregnet et areal på 780kvm. (udfor husnr. 8 til 20)Ensrettet fra Vigerslevvej. |
| | 0 | 0 - 273 | Privat fællesvej | | | |
| | 0 | 273 - 302 | Privat fællesvej | | | |
| | 0 | 302 - 1102 | Privat fællesvej | | | |
| | 0 | 1.102 - 1242 | Privat fællesvej | | | |
| 1014932020000 | Nakskovvej | | Nakskovvej | 129 | 869 | Fra: 5 Til: 68 : I arealet er medregnet 272 kvm til vendeplads. |
| | 0 | 0 - 129 | Privat fællesvej | | | |
| 1014932040000 | Nakskovvej | | Nakskovvej | 68 | 1008 | Fra: 5 Til: 68 : I arealet er medregnet 272kvm til vendeplads. |
| | 0 | 0 - 68 | Privat fællesvej | | | |
| 1014932060000 | Nakskovvej | | Nakskovvej | 67 | 856 | Fra: 5 Til: 68 : I arealet er medregnet 272 kvm. til vendeplads. |
| | 0 | 0 - 67 | Privat fællesvej | | | |
| 1014932080000 | Nakskovvej | | Nakskovvej | 67 | 856 | Fra: 5 Til: 68 : I arealet er medregnet 272 kvm. til vendeplads. |
| | 0 | 0 - 67 | Privat fællesvej | | | |

KØBENHAVNS KOMMUNES VEJFORTEGNELSE



| Vej nr. | Vejnavn | | Station 0 | Længde | Areal | Vejbeskrivelse/Bemærkning |
|----------------------|---------------------------|--------------|------------------------|--------|---------|---|
| | Bane | Stationering | Status | | | |
| 1014936000000 | Nannasgade | | Rådmandsgade | 383 | 6001,61 | |
| | | | | | | Fra: 10 Til: 158 : Vejbredde 15,69m. - 18,83m. |
| | | | | | | 1/1 2017: Overtaget som offentlig vej som følge af etablering af gul parkeringszone. |
| | 0 | 0 - 112 | Kommunevej | | | |
| | 0 | 112 - 177 | Kommunevej | | | |
| | 0 | 177 - 383 | Kommunevej | | | |
| 1014940000000 | Nansensgade | | Gyldenløvesgade | 770 | 10649,1 | |
| | 0 | 0 - 24 | Kommunevej | | | |
| | 0 | 24 - 541 | Kommunevej | | | |
| | 0 | 541 - 550 | Kommunevej | | | |
| | 0 | 550 - 770 | Kommunevej | | | |
| 1014944000000 | Natalie Zahles Vej | | Bavnehøj Allé | 245 | 3140,9 | |
| | | | | | | Fra: 16 Til: 152 : I arealet er medregnet 600kvm. som "andet areal", (yderrabat el. forhaver). |
| | 0 | 0 - 171 | Privat fællesvej | | | |
| | 0 | 171 - 245 | Privat fællesvej | | | |
| 1014948000000 | Nattergalevej | | Hillerødgade | 790 | 7220,6 | |
| | 0 | 0 - 608 | Privat fællesvej | | | |
| | 0 | 608 - 790 | Privat fællesvej | | | |
| 1014952000000 | Neapelvej | | Genuavej | 250 | 2120 | |
| | 0 | 0 - 61 | Privat fællesvej | | | |
| | 0 | 61 - 79 | Privat fællesvej | | | |
| | 0 | 79 - 115 | Privat fællesvej | | | |
| | 0 | 115 - 250 | Privat fællesvej | | | |
| 1014956000000 | Nebbegårdsbakken | | Mosebakken | 551 | 5113,28 | |
| | 0 | 0 - 551 | Privat fællesvej | | | |

KØBENHAVNS KOMMUNES VEJFORTEGNELSE



| Vej nr. | Vejnavn Bane Stationering | Station 0 Status | Længde | Areal | Vejbeskrivelse/Bemærkning |
|---------------|------------------------------|--|--------|---------|--|
| 1014956010000 | Nebbegårdsbakken | Storkebakken | 67 | 670 | |
| 0 | 0 - 67 | Privat fællesvej | | | |
| 1014956020000 | Nebbegårdsbakken | Adgangsvej til husnr 8B | 22 | 61 | |
| 0 | 0 - 22 | Privat fællesvej | | | |
| 1014960000000 | Nebraskavej | Floridavej | 325 | 3090,75 | |
| 0 | 0 - 184 | Privat fællesvej | | | Fra: 195 Til: 326 : Blind vej. |
| 0 | 184 - 325 | Privat fællesvej | | | |
| 1014960020000 | Nebraskavej | Indkørselsvej ved husnr 26A-26B | 26 | 85 | |
| 0 | 0 - 26 | Privat fællesvej | | | Vejudlæg tinglyst 04.04.2019. Registreret i matrikekortet 21.06.2019 |
| 1014964000000 | Nedertoften | Grøndals Parkvej | 283 | 2363,05 | |
| 0 | 0 - 283 | Privat fællesvej | | | Fra: 10 Til: 277 : I arealet er medregnet 226 kvm. p-areal ved Linde Allé. |
| 1014967000000 | Nelson Mandelas Allé | Tømmergravsvej | 290 | | |
| 0 | 0 - 290 | Privat fællesvej | | | Tidligere benævnt TømmergravsgadeFra:290 til:433 Nedlagt som vej 2017 i forbindelse med udvikling af Enghave Brygge og Metro byggeri |
| 1014970000000 | Nicolai Eigtveds Gade | Strandgade | 213 | 1961,73 | |
| 0 | 0 - 147 | Kommunevej | | | |
| 0 | 147 - 213 | Privat fællesvej | | | |
| 1014972000000 | Niels Brocks Gade | H.C.Andersens Boulevard | 315 | 6246,45 | |
| 0 | 0 - 315 | Kommunevej | | | Fra: 30 Til: 315 : Vejbredde fra 20.0-22.0m. |

KØBENHAVNS KOMMUNES VEJFORTEGNELSE



| Vej nr. | Vejnavn Bane Stationering | Station 0 Status | Længde | Areal | Vejbeskrivelse/Bemærkning |
|----------------------|-------------------------------|-----------------------|--------|---------|--|
| 1014976000000 | Niels Hemmingsens Gade | Amagertorv | 254 | 2255,52 | |
| | 0 - 42 | Kommunevej | | | |
| | 42 - 254 | Kommunevej | | | |
| | | | | | Fra: 42 Til: 171 : Vejbredde: 8,80m - 12.50m. |
| 1014980000000 | Niels Juels Gade | Holmens Kanal | 176 | 3891,36 | |
| | 0 - 176 | Kommunevej | | | |
| 1014982000000 | Niels Neergaards Gade | | 138 | 616 | |
| | 0 - 87 | Privat Fælles sti | | | |
| | 87 - 138 | Privat fællesvej | | | |
| 1014984000000 | Niels W. Gades Gade | Landskronagade | 228 | 1395,36 | |
| | 0 - 50 | Kommunevej | | | 1/1 2017: Overtaget som offentlig vej som følge af etablering af gul parkeringszone. |
| | 50 - 74 | Kommunevej | | | 1/1 2017: Overtaget som offentlig vej som følge af etablering af gul parkeringszone. |
| | 74 - 228 | Kommunevej | | | 1/1 2017: Overtaget som offentlig vej som følge af etablering af gul parkeringszone. |
| 1014992300000 | Nikolaj Plads | Østergade | 115 | 738,3 | |
| | 0 - 25 | Kommunevej | | | VEJLÆNGDE: Lille Kongensgade-Østergade 19m. (Gågade). Store Kirkestræde-Østergade 17m. (Heraf 2m. gågade). Lille Kongensgade-Store Kirkestræde 89m. Vingårdsstræde-Fortunstræde 67m. Store Kirkestræde-Fortunstræde 76m. (Gågade). Lille Kongensgade |
| | 25 - 115 | Kommunevej | | | |
| 1014992310000 | Nikolaj Plads | Vingårdsstræde | 65 | 616,85 | |
| | 0 - 65 | Kommunevej | | | |

KØBENHAVNS KOMMUNES VEJFORTEGNELSE



| Vej nr. | Vejnavn Bane Stationering | Station 0 Status | Længde | Areal | Vejbeskrivelse/Bemærkning |
|----------------------|------------------------------|----------------------------|--------|---------|--|
| 1014992320000 | Nikolaj Plads | Lille Kongensgade | 157 | 1223,03 | |
| | 0 | 0 - 80 | | | Kommunevej |
| | 0 | 80 - 120 | | | Kommunevej |
| | 0 | 120 - 156 | | | Kommunevej |
| 101499232A000 | Nikolaj Plads | Store Kirkestræde | 31 | 120,9 | |
| | 0 | 0 - 23 | | | Kommunevej |
| | 0 | 23 - 31 | | | Kommunevej |
| 1014992400000 | Nikolaj Plads | Pladsen ved kirken | 20 | 7548 | |
| | 0 | 0 - 20 | | | Kommunevej |
| | | | | | Areal med vej uden kirken er 7548 m ² |
| 1014988000000 | Nikolajgade | Nikolaj Plads | 181 | 1690,54 | |
| | 0 | 0 - 97 | | | Kommunevej |
| | 0 | 97 - 181 | | | Kommunevej |
| 1014994400000 | Nina Bangs Plads | Ved Pilestrædet 60. | 15 | | |
| | 0 | 0 - 15 | | | Kommunevej |
| | | | | | Areal=1251 m ² |
| 1014996000000 | Nivågade | Hellebækgade | 58 | 791,12 | |
| | 0 | 0 - 58 | | | Kommunevej |
| | | | | | Fra: 7 Til: 49 : Heraf er 370kvm. "andet areal" (forhaver), yderrabatter. 1/1 2017: Overtaget som offentlig vej som følge af etablering af gul parkeringszone. |
| 1015000000000 | Njalsgade | Islands Brygge | 1.179 | 24641,1 | |
| | 0 | 0 - 1179 | | | Kommunevej |
| | | | | | VEJBREDDE: Islands Brygge-Thorshavnsgade18.83m. Thorshavnsgade-Isafjordsgade23.5m. Isafjordsgade-Artillerivej 18.83mArtillerivej-Amagerfælledvej 25.0m, dog30.0m. ved Amagerfælledvej og Artilleri-vej. |

KØBENHAVNS KOMMUNES VEJFORTEGNELSE



| Vej nr. | Vejnavn Bane Stationering | Station 0 Status | Længde | Areal | Vejbeskrivelse/Bemærkning |
|---------------|------------------------------|---|--------|---------|---|
| 1015000010000 | Njalsgade | Overfor Emil Holms Kanal | 84 | 296 | |
| | 0 - 84 | Udlagt privat fællessti | | | |
| 1015000020000 | Njalsgade | Husnr.72B/Island Brygge metrostation | 31 | 433 | |
| | 0 - 31 | Privat fællesvej | | | |
| 1015003000000 | Nokken Strandvej | Rundholtsvej | 1.425 | 4876,64 | |
| | 0 - 1425 | Offentlig sti | | | |
| 1015004000000 | Nordbanegade | Stefansgade | 286 | 5508 | |
| | 0 - 228 | Kommunevej | | | Fra: 19 Til: 288 : Vejbredden er ca. 20.0m. |
| | 228 - 286 | Kommunevej | | | |
| 1015008000000 | Nordborggade | Kastelsvej | 155 | 2135,9 | |
| | 0 - 155 | Kommunevej | | | Fra: 9 Til: 146 : Off.vej 06-06-06 |
| 1015012000000 | Nordbyvej | Slotsherrensvej | 311 | 2951,39 | |
| | 0 - 311 | Privat fællesvej | | | Fra: 225 Til: 306 : Ændret fra internt færdselsareal til privat fællesvej juli 2007 |
| 1015012010000 | Nordbyvej | Indkørselsvej til husnr 19B | 30 | 87 | |
| | 0 - 30 | Privat fællesvej | | | |
| 1015016000000 | Nordfeldvej | Elmelundevej | 239 | 3052,03 | |
| | 0 - 110 | Kommunevej | | | |
| | 110 - 239 | Privat fællesvej | | | |
| 1015019000000 | Nordhavnsvejen | Helsingørmotorvejen | 700 | 8936 | |
| | 0 - 700 | Kommunevej | | | Areal for vejforløbet i tunnelen er ikke medregnet. |

KØBENHAVNS KOMMUNES VEJFORTEGNELSE



| Vej nr. | Vejnavn Bane Stationering | Station 0 Status | Længde | Areal | Vejbeskrivelse/Bemærkning |
|---------------|------------------------------------|--------------------------------|--------|---------|---|
| 1015019020000 | Nordhavnsvejen - rampe til højre | Strandvejen | 477 | 9199 | |
| 0 | 0 - 477 | Kommunevej | | | |
| 1015019010000 | Nordhavnsvejen - rampe til venstre | Strandvejen | 468 | 10065 | |
| 0 | 0 - 468 | Kommunevej | | | |
| 1015020000000 | Nordkrog | Svanemøllevej | 353 | 5259,7 | |
| 0 | 0 - 353 | Kommunevej | | | |
| 1015024000000 | Nordlandsgade | Prags Boulevard | 185 | 2490,1 | |
| 0 | 0 - 185 | Kommunevej | | | Fra: 93 Til: 151 : Off. vej 25-01-07 / Fra: 151 Til: 185 : Off.vej 2006 / Fra: 8 Til: 74 : Off. vej 19-12-06. |
| 1015024010000 | Nordlandsgade 2-11 | Prags Boulevard | 164 | | |
| 0 | 0 - 164 | Nedlagt | | | |
| 1015028000000 | Nordmarksvej | Hedegårdsvej | 84 | 999,6 | |
| 0 | 0 - 84 | Privat fællesvej | | | Fra: 4 Til: 84 : Grænsegade |
| 1015032000000 | Nordre Allé | Søndre Allé | 201 | 2333,61 | |
| 0 | 0 - 201 | Privat fællesvej | | | |
| 1015036000000 | Nordre Digevej | Grønjordsvej | 694 | 6334,13 | |
| 0 | 0 - 694 | Privat fællesvej | | | |
| 1015036020000 | Nordre Digevej | Indkørselsvej ved husnr. 10-20 | 17 | 343 | |
| 0 | 0 - 17 | Privat fællesvej | | | |
| 1015036040000 | Nordre Digevej | Indkørselsvej ved husnr 22-32 | 18 | 350 | |
| 0 | 0 - 18 | Privat fællesvej | | | |
| 1015036060000 | Nordre Digevej | Indkørselsvej ved husnr 34-44 | 18 | 353,5 | |
| 0 | 0 - 18 | Privat fællesvej | | | |

KØBENHAVNS KOMMUNES VEJFORTEGNELSE



| Vej nr. | Vejnavn | | Station 0 | Længde | Areal | Vejbeskrivelse/Bemærkning |
|---------------|----------------------|--------------|--------------------------------------|--------|---------|--|
| | Bane | Stationering | Status | | | |
| 1015036080000 | Nordre Digevej | | Indkørselsvej ved husnr 46-52 | 25 | 377,5 | |
| | 0 | 0 - 25 | Privat fællesvej | | | |
| 1015036100000 | Nordre Digevej | | Indkørselsvej ved husnr 54-60 | 26 | 401,6 | |
| | 0 | 0 - 26 | Privat fællesvej | | | |
| 1015036120000 | Nordre Digevej | | Indkørselsvej ved husnr 62-68 | 27 | 449,6 | |
| | 0 | 0 - 27 | Privat fællesvej | | | |
| 1015040000000 | Nordre Fasanvej | | Frederiksberg kommuneegrænse | 426 | 7156,8 | |
| | 0 | 0 - 426 | Kommunevej | | | Fra: 0 Til: 406 : Vejbredde fra 12.70m - 24.00m. |
| 1015044000000 | Nordre Frihavsgade | | Trianglen | 987 | 17331,7 | |
| | 0 | 0 - 790 | Kommunevej | | | Fra: 14 Til: 774 : Vejbredde fra 17.50-18.83m. |
| | 0 | 790 - 987 | Kommunevej | | | |
| 1015046000000 | Nordre Kongelundsvej | | 132m nord for Vestermarksvej | 279 | 2505,42 | |
| | 0 | 0 - 132 | Privat fællesvej | | | |
| | 0 | 132 - 279 | Privat fællesvej | | | |
| 1015048000000 | Nordre Røse Vej | | Kirkegårdsvej | 73 | 838,04 | |
| | 0 | 0 - 73 | Privat fællesvej | | | |
| 1015056000000 | Nordrupvej | | Smørumvej | 364 | 3530,8 | |
| | 0 | 0 - 364 | Privat fællesvej | | | |
| 1015060000000 | Nordstien | | Utterslevvej | 92 | | |
| | 0 | 0 - 92 | Pr.fællesvej §2 stk1 | | | |

KØBENHAVNS KOMMUNES VEJFORTEGNELSE



| Vej nr. | Vejnavn | | Station 0 | Længde | Areal | Vejbeskrivelse/Bemærkning |
|----------------------|-----------------------|--------------|---------------------------------------|--------|--------------|---|
| | Bane | Stationering | Status | | | |
| 1015062000000 | Nordsøvej | | Fra husnr. 4 | 1.090 | 9729 | |
| | 0 | 560 - 1090 | Privat fællesvej | | | Fra: 560 Til:710. Registreringsmeddelse med vejudlæg 17-12-2020. Vejanlægget godkendt som anlagt 18. september 2020 ved godkendelse af vejudlæg. |
| 1015064020000 | Norgesgade | | Fra husnr. 28 | 168 | 2788,8 | |
| | 0 | 0 - 168 | Kommunevej | | | Fra: 12 Til: 155 : Offentlig vej 21-02-08 |
| 1015064000000 | Norgesgade | | Amagerbrogade | 410 | 5071 | |
| | 0 | 0 - 219 | Kommunevej | | | Fra: 13 Til: 31 : Off. vej 19-12-06 / Fra: 120 Til: 219 : Fra Syvens Allé er den nordligste ca. 6,3m brede del af vejarealet hegned som forhaver = 349kvm.. Arealet er privat fællesvej. Off. vej 19-12-06 / Fra: 31 Til: 120 : Off.vej 19 -12-06 |
| | 0 | 219 - 344 | Kommunevej | | | Fra: 219 Til: 344 : Off. 13-09-06. Ca.473kvm er anlagt som forhaver (privat fællesvej) |
| | 0 | 344 - 410 | Kommunevej | | | Fra: 362 Til: 401 : Off. vej 13-09-06.Ca. 243kvm. er anlagt som forhaver (privat fællesvej) |
| 1015068000000 | Norgesmindevej | | Strandvejen | 487 | 15122,8 8 | |
| | 0 | 0 - 487 | Kommunevej | | | |
| 1015072000000 | Normandigade | | 100m nordvest for Lyongade | 103 | 1037,74 | |
| | 0 | 0 - 103 | Kommunevej | | | Fra: 0 Til: 100 : Vejbredde : 6,50m - 15,50m. Off. vej 13-09-06. |
| 1015075000000 | Novembervej | | Frederikssundsvej | 91 | 2095 | |
| | 0 | 0 - 91 | Kommunevej | | | Fra: 17 Til: 87 : Parcellerne på sydlige side samt matr. nr. 3493 HU har ikke facaderet. |

KØBENHAVNS KOMMUNES VEJFORTEGNELSE



| Vej nr. | Vejnavn | | Station 0 Status | Længde | Areal | Vejbeskrivelse/Bemærkning |
|----------------------|-------------------------|--------------|------------------------------|--------|----------|---|
| | Bane | Stationering | | | | |
| 1015076000000 | Nuuxs Plads | | Hiort Lorenzens Gade | 135 | 1885 | |
| 0 | 0 - 135 | | Kommunevej | | | |
| 1015080000000 | Ny Adelgade | | Kongens Nytorv | 117 | 929,99 | |
| 0 | 0 - 117 | | Kommunevej | | | |
| 1015100000000 | Ny Carlsberg Vej | | Sønder Boulevard | 1.190 | 14316,12 | |
| 0 | 0 - 610 | | Kommunevej | | | |
| 0 | 610 - 1190 | | Privat fællesvej | | | |
| 1015100060000 | Ny Carlsberg Vej | | Sidevej ved husnr 100 | 50 | 461 | |
| 0 | 0 - 50 | | Privat fællesvej | | | |
| 1015116000000 | Ny Kongensgade | | Frederiksholms Kanal | 268 | 3596,56 | |
| 0 | 0 - 268 | | Kommunevej | | | Fra: 7 Til: 241 : Vejbredde se vejforløb. VEJBREDDE: Frederiksholms Kanal- VesterVoldgade 11.80-14.00m. Vester Voldgade-H.C.Andersens Boulevard 18.83m. |
| 1015144000000 | Ny Vestergade | | Frederiksholms Kanal | 177 | 2088,6 | |
| 0 | 0 - 177 | | Kommunevej | | | |
| 1015148000000 | Ny Østergade | | Østergade | 306 | 4118,76 | |
| 0 | 0 - 53 | | Kommunevej | | | Fra: 6 Til: 53 : Vejbredde fra 12.0-17.0m |
| 0 | 53 - 71 | | Kommunevej | | | Fra: 53 Til: 295 : Vejbredde fra 12.0- 17.0m. |
| 0 | 71 - 207 | | Kommunevej | | | |
| 0 | 207 - 306 | | Kommunevej | | | |
| 1015088000000 | Nyborggade | | Østerbrogade | 348 | 5320,92 | |
| 0 | 0 - 244 | | Kommunevej | | | |
| 0 | 244 - 348 | | Kommunevej | | | |

KØBENHAVNS KOMMUNES VEJFORTEGNELSE



| Vej nr. | Vejnavn | | Station 0 | Længde | Areal | Vejbeskrivelse/Bemærkning |
|----------------------|-------------------|--------------|-----------------------|--------|--------------|--|
| | Bane | Stationering | Status | | | |
| 1015092000000 | Nybovej | | Finlands Allé | 309 | 2920,29 | |
| | 0 | 0 - 309 | Privat fællesvej | | | |
| 1015096000000 | Nybrogade | | Gammel Strand | 201 | 3157,71 | |
| | 0 | 0 - 201 | Kommunevej | | | VEJBREDDE: Fra 13.0-16.0m. samt enpladsagtig udvidelse ved FrederiksholmsKanal. |
| 1015104000000 | Nygade | | Vimmelskæftet | 77 | 893,2 | |
| | 0 | 0 - 77 | Kommunevej | | | |
| 1015108000000 | Nygårdsvej | | Østerbrogade | 753 | 12454,6 2 | |
| | 0 | 0 - 46 | Kommunevej | | | 1/1 2017: Overtaget som offentlig vej som følge af etablering af gul parkeringszone. |
| | 0 | 46 - 166 | Kommunevej | | | 1/1 2017: Overtaget som offentlig vej som følge af etablering af gul parkeringszone. |
| | 0 | 166 - 236 | Kommunevej | | | 1/1 2017: Overtaget som offentlig vej som følge af etablering af gul parkeringszone. |
| | 0 | 236 - 277 | Kommunevej | | | 1/1 2017: Overtaget som offentlig vej som følge af etablering af gul parkeringszone. |
| | 0 | 277 - 534 | Kommunevej | | | 1/1 2017: Overtaget som offentlig vej som følge af etablering af gul parkeringszone. |
| | 0 | 534 - 753 | Kommunevej | | | 1/1 2017: Overtaget som offentlig vej som følge af etablering af gul parkeringszone. |
| 1015112000000 | Nyhavn | | Kongens Nytorv | 416 | 5208,32 | |
| | 0 | 0 - 290 | Kommunevej | | | Fra: 17 Til: 411 : Vejbredde: 13,00m. - 13,90m. |
| | 0 | 290 - 416 | Kommunevej | | | |

KØBENHAVNS KOMMUNES VEJFORTEGNELSE



| Vej nr. | Vejnavn Bane Stationering | Station 0 Status | Længde | Areal | Vejbeskrivelse/Bemærkning |
|----------------------|------------------------------|----------------------------|--------|---------|--|
| 1015112010000 | Nyhavn | Kongens Nytorv | 453 | 6345,57 | Fra: 20 Til: 271 : Vejbredde : 10,50m. - 13,30m. / Fra: 7 Til: 20 : Vejbredde : 10,50m - 13,30m. Fra: 271 Til: 451 : Vejbredde 10,50m. - 13,30m. |
| | 0 | 0 - 124 | | | Kommunevej |
| | 0 | 124 - 271 | | | Kommunevej |
| | 0 | 271 - 451 | | | Kommunevej |
| 1015113000000 | Nyhavnsbro | Nyhavns sydlige del | 42 | 414,96 | Fra: 6 Til: 37 : Vejlængde+Vejbredde vejforløb. VEJLÆNGDE: Nordlige rampe 10m. Sydligerampe 8m. Selve broen 13m.VEJBREDDE: Ca.13.00m. |
| | 0 | 0 - 42 | | | Kommunevej |
| 1015120000000 | Nymindevej | Lyngholmvej | 177 | 1660,26 | |
| | 0 | 0 - 177 | | | Privat fællesvej |
| 1015124000000 | Nyrnberggade | Holmbladsgade | 490 | 8736,7 | |
| | 0 | 0 - 490 | | | Privat fællesvej |
| 1015128000000 | Nyropsgade | Gyldenløvesgade | 670 | 20033 | Fra: 27 Til: 305 : Vejbredden se vejforløb. / Fra: 320 Til: 499 : Vejbanerne adskilt af parkeringsareal ml.Dahlerupsgade og Herholdtsgade. Fra: 320 Til: 499 : Vejbanerne adskilt af parkeringsareal ml.Dahlerupsgade og Herholdtsgade. |
| | 0 | 0 - 670 | | | Kommunevej VEJBREDDE: Gyldenløvesgade-Dahlerupsgade22.00m. Dahlerupsgade-Kampmannsgade42.70m. Kampmannsgade-ca. 32m. nord forHerholdtsgade ca.12.0m. Herfra-GammelKongevej 22.0m. |
| | 1 | 150 - 490 | | | Kommunevej |

KØBENHAVNS KOMMUNES VEJFORTEGNELSE



| Vej nr. | Vejnavn Bane Stationering | Station 0 Status | Længde | Areal | Vejbeskrivelse/Bemærkning |
|---------------|------------------------------|------------------------------|--------|---------|--|
| 1015132000000 | Nystedvej | Nakskovvej/Valby Langgade | 651 | 8065,89 | |
| | 0 | 0 - 69 | | | Privat fællesvej |
| | 0 | 69 - 651 | | | Privat fællesvej |
| | | | | | Fra: 69 Til: 646 : I arealet er medregnet 1665 kvm. pladsareal |
| 1015136000000 | Nysøvej | Ålekistevej | 232 | 2579,84 | |
| | 0 | 0 - 232 | | | Privat fællesvej |
| 1015140300000 | Nytorv | Frederiksberggade | 92 | 967,84 | |
| | 0 | 0 - 92 | | | Kommunevej |
| 1015140310000 | Nytorv | Rådhusstæde | 56 | 501,2 | |
| | 0 | 0 - 56 | | | Kommunevej |
| 1015140400000 | Nytorv | Arealet på torvet | 58 | 5139 | |
| | 0 | 0 - 58 | | | Kommunevej |
| | | | | | Arealet på torvet=5139 m2. |
| 1015152000000 | Nærumgade | Lundtoftegade | 178 | 2981,5 | |
| | 0 | 0 - 178 | | | Kommunevej |
| 1015156000000 | Næsbyholmvej | Bellahøjvej | 604 | 8644 | |
| | 0 | 0 - 604 | | | Privat fællesvej |
| | | | | | Fra: 10 Til: 384 : Næsbyholmvej nr. 1 - 19 = Bydel Vanløse |
| 1015156020000 | Næsbyholmvej | Næsbyholmvej | 57 | 422,94 | |
| | 0 | 0 - 57 | | | Privat fællesvej |
| 1015160000000 | Næstvedgade | Livjærggade | 242 | 2294,16 | |
| | 0 | 0 - 86 | | | Kommunevej |
| | 0 | 86 - 242 | | | Kommunevej |
| | | | | | Langs sydsiden af det offentlige vej- areal er et 1.57m. bredt fortovsareal, som henhører under grundene ved denneside. |

KØBENHAVNS KOMMUNES VEJFORTEGNELSE



| Vej nr. | Vejnavn | | Station 0 | Længde | Areal | Vejbeskrivelse/Bemærkning |
|----------------------|--------------------------|--------------|--------------------------|--------|---------|--|
| | Bane | Stationering | Status | | | |
| 1015160800000 | Næstvedgade | | Strandboulevarden | 348 | | |
| | 0 | 243 - 272 | Kommunevej | | | |
| | 0 | 272 - 335 | Kommunevej | | | |
| 1015160020000 | Næstvedgade 18-20 | | Næstvedgade | 33 | | |
| | 0 | 0 - 33 | Kommunevej | | | |
| 1015164000000 | Nøddebogade | | Sjællandsgade | 157 | 2177,59 | |
| | 0 | 0 - 53 | Kommunevej | | | |
| | 0 | 53 - 58 | Kommunevej | | | |
| | 0 | 58 - 83 | Kommunevej | | | |
| | 0 | 83 - 157 | Kommunevej | | | |
| 1015168000000 | Nøddehaven | | Retortvej | 587 | 5406,27 | |
| | | | | | | Fra: 490 Til: 575 : Vejen er spærret 52m. sv. for Urtehaven |
| | 0 | 0 - 81 | Privat fællesvej | | | |
| | 0 | 81 - 339 | Privat fællesvej | | | |
| | 0 | 339 - 490 | Privat fællesvej | | | |
| | 0 | 490 - 587 | Privat fællesvej | | | |
| 1015168020000 | Nøddehaven | | Nøddehaven | 21 | 160,02 | |
| | 0 | 0 - 21 | Privat fællesvej | | | |
| 1015172000000 | Nøjsomhedsvej | | Østerbrogade | 221 | 3745,95 | |
| | 0 | 0 - 221 | Kommunevej | | | Anlæg af sydlige fortov mangler delvis. De tilstødende grunde skal betale dette anlæg. |
| 1015176000000 | Nøkkerosevej | | Frederiksborgvej | 721 | 8803,41 | |
| | 0 | 0 - 376 | Privat fællesvej | | | |
| | 0 | 376 - 721 | Privat fællesvej | | | |

KØBENHAVNS KOMMUNES VEJFORTEGNELSE



| Vej nr. | Vejnavn | | Station 0 Status | Længde | Areal | Vejbeskrivelse/Bemærkning | |
|---------------|---------------|--------------|---|--------|--------------|---|------------------|
| | Bane | Stationering | | | | | |
| 1015180300000 | Nørager Plads | | Egemarksvej/ Gjorslevvej | 235 | 7612 | VEJLÆNGDE: I forlængelse af Lerchenborg-vej 82m. I forlængelse af Billesborgvej 72m. I forlængelse af Gjorslevvej 75m. I forlængelse af Ravnstrupvej 74m. | |
| | 0 | 0 - 235 | | | | | Kommunevej |
| 1015180310000 | Nørager Plads | | Egemarksvej | 63 | 701,19 | | |
| | 0 | 0 - 63 | | | | | Privat fællesvej |
| 1015180320000 | Nørager Plads | | Egemarksvej | 108 | 2427,84 | Fra: 5 Til: 36 : I samlet areal indgår den lille del af Nørager Plads = 506kvm. + halv vejbredde rundt om den offentlige del af Nørager Plads (1612kvm.) Fra: 36 Til: 108 : Længde og areal indgår i Nørager Plads sidevejs nr. 30 | |
| | 0 | 0 - 36 | | | | | Privat fællesvej |
| | 0 | 36 - 108 | | | | | Kommunevej |
| | | | | | | | |
| 1015184000000 | Nøragervej | | Ålekistevej | 204 | 2264,4 | | |
| | 0 | 0 - 204 | | | | | Privat fællesvej |
| 1015188000000 | Nørre Allé | | Sankt Hans Torv | 1.739 | 55804,5 1 | Bydele: Ulige husnr. = Nørrebro, lige husnr. Østerbro Fra: 36 Til: 120 : I samlet areal indgår et trekantet fortovsareal i østlig side af vejen. | |
| | 0 | 0 - 36 | | | | | Kommunevej |
| | 0 | 36 - 120 | | | | | Kommunevej |
| | 0 | 120 - 609 | | | | | Kommunevej |
| | 0 | 609 - 1739 | | | | | Kommunevej |
| | 1 | 609 - 1739 | | | | | Kommunevej |
| | 2 | 609 - 1739 | | | | | Kommunevej |
| | | | VEJBREDDE: Tagensvej-Borgmester Jensens Alle 37.40m. Borgmester Jensens Alle-ca.145m. mod nord 38.90m. Herfra-Jagtvej 35.45m. | | | | |

KØBENHAVNS KOMMUNES VEJFORTEGNELSE



| Vej nr. | Vejnavn Bane Stationering | Station 0 Status | Længde | Areal | Vejbeskrivelse/Bemærkning |
|---------------|------------------------------|----------------------|--------|--------------|---|
| 101518801A000 | Nørre Allé | Nørre Allé 13A--13 | 18 | 142,02 | |
| 0 | 0 - 19 | Pr.fællesvej §2 stk1 | | | |
| 1015188010000 | Nørre Allé | Nørre Allé | 83 | 649,06 | |
| 0 | 0 - 83 | Kommunevej | | | Fra: 10 Til: 83 : Off.vej 6 februar 2009 |
| 1015200000000 | Nørre Farimagsgade | Gyldenløvesgade | 761 | 17807,4 | |
| 0 | 0 - 761 | Kommunevej | | | |
| 8 | 88 - 360 | Kommunevej | | | |
| 1015208000000 | Nørre Sideallé | Nørre Allé | 74 | 580,16 | |
| 0 | 0 - 74 | Kommunevej | | | |
| 1015212000000 | Nørre Søgade | Søtorvet | 573 | 16044 | |
| 0 | 0 - 573 | Kommunevej | | | Fra: 0 Til: 549 : Vejbredden er ca. 29.00m. |
| 1015212010000 | Nørre Søgade | Nørre Søgade | 49 | 460,6 | |
| 0 | 0 - 49 | Kommunevej | | | Fra: 9 Til: 49 : Optaget som privat fællesvej Maj 2007. Off. vej 8 april 2008. Arealet (ved hotellet) på begge sider af den off. vej udgør 258 kvm. og er pr.fællesvej §2 stk.1 Arealet ændret marts 2010 jf. vedhæftede skitse |
| 1015220000000 | Nørre Voldgade | Jarmers Plads | 775 | 41563,2 5 | |
| 0 | 0 - 775 | Kommunevej | | | |
| 1 | 0 - 490 | Kommunevej | | | |
| 8 | 320 - 470 | Kommunevej | | | |
| 9 | 25 - 340 | Kommunevej | | | |
| 101522030A000 | Nørre Voldgade | Busstoppested | 29 | | |
| 0 | 0 - 29 | Kommunevej | | | |

KØBENHAVNS KOMMUNES VEJFORTEGNELSE



| Vej nr. | Vejnavn | | Station 0 | Længde | Areal | Vejbeskrivelse/Bemærkning |
|---------------|----------------|--------------|---|--------|--------------|--|
| | Bane | Stationering | Status | | | |
| 101522030B000 | Nørre Voldgade | | Busstoppested ved Nørregade | 31 | | |
| | 0 | 0 - 31 | Kommunevej | | | |
| 101522030C000 | Nørre Voldgade | | Busstoppested ved Nørregade | 32 | | |
| | 0 | 0 - 30 | Kommunevej | | | |
| 101522030D000 | Nørre Voldgade | | Busstoppested ved Nørregade | 32 | | |
| | 0 | 0 - 32 | Kommunevej | | | |
| 101522030E000 | Nørre Voldgade | | Busstoppested ved Nørregade | 32 | | |
| | 0 | 0 - 32 | Kommunevej | | | |
| 101522030F000 | Nørre Voldgade | | Busstoppested ved Nørre Voldgade | 32 | | |
| | 0 | 0 - 32 | Kommunevej | | | |
| 101522030G000 | Nørre Voldgade | | Busstoppested ved Nørregade | 32 | | |
| | 0 | 0 - 32 | Kommunevej | | | |
| 1015192000000 | Nørrebrogade | | Dronning Louises Bro | 2.271 | 49234,2 4 | |
| | 0 | 0 - 1213 | Kommunevej | | | VEJBREDDE: Sortedam Dossering-Fælledvej 27.0-18.0m. Fælledv.-Mølleg. 19.7-18.83m Mølleg.-Jagtv. 20.3-22.2m. Jagtv.-Nør-rebro S-station 18.83m. Samt enpladsagtig udvidelse (Nørrebros Runddel). Strækningen ca. 60m. sydøst for Hyltebro-Lundtofteg. dog |
| | 0 | 1.213 - 2265 | Kommunevej | | | |
| 1015192010000 | Nørrebrogade | | Nørrebrogade sø. for Hyltebro | 41 | 459,61 | |
| | 0 | 0 - 41 | Kommunevej | | | 1/1 2017: Overtaget som offentlig vej som følge af etablering af gul parkeringszone. |
| 1015192020000 | Nørrebrogade | | Passagen 66 | 48 | 331,2 | |
| | 0 | 0 - 48 | Kommunevej | | | Fra: 11 Til: 48 : Off. vej 26 -09-06. |

KØBENHAVNS KOMMUNES VEJFORTEGNELSE



| Vej nr. | Vejnavn Bane Stationering | Station 0 Status | Længde | Areal | Vejbeskrivelse/Bemærkning |
|---------------|------------------------------|---------------------|--------|---------------|--|
| 0009916000000 | Nørrebroparken | Stefansgade | 464 | 1718 | Areal på anlagt sti: 1718 m ² . Samlet areal for hele det offentlige vejareal hvorpå parken også ligger er 12980 m ² |
| | 0 - 464 | Offentlig sti | | | |
| 1015194400000 | Nørrebro Runddel | | 9 | | Fra: 0 Til: 10 : Arealer og længder er indregnet i Jagtvej. |
| | 0 - 9 | Kommunevej | | | |
| 1015204000000 | Nørregade | Gammeltorv | 491 | 7279,54 56 | VEJBREDDE: Fra 9.00-18.00m.NB: Stationeringen suppleret med 100 km. |
| | 0 - 258 | Kommunevej | | | |
| | 258 - 491 | Kommunevej | | | |
| 1015216000000 | Nørretofte Allé | Valby Langgade | 224 | 2900,8 | |
| | 0 - 188 | Kommunevej | | | 1/1 2017: Overtaget som offentlig vej som følge af etablering af gul parkeringszone. |
| | 188 - 224 | Kommunevej | | | 1/1 2017: Overtaget som offentlig vej som følge af etablering af gul parkeringszone. |
| 1015224000000 | Obdams Allé | Mikkel Skovs Allé | 220 | 2747,25 | |
| | 0 - 220 | Privat fællesvej | | | |
| 1015228000000 | Odensegade | Triangeln | 305 | 4498,75 | |
| | 0 - 198 | Kommunevej | | | |
| | 198 - 305 | Kommunevej | | | |
| 1015236000000 | Odins Tværgade | Odinsgade | 69 | 847,32 | |
| | 0 - 69 | Kommunevej | | | 1/1 2017: Overtaget som offentlig vej som følge af etablering af gul parkeringszone. |
| 1015232000000 | Odinsgade | Jagtvej | 169 | 1643,31 | |
| | 0 - 26 | Kommunevej | | | |
| | 26 - 169 | Kommunevej | | | 1/1 2017: Overtaget som offentlig vej som følge af etablering af gul parkeringszone. |

KØBENHAVNS KOMMUNES VEJFORTEGNELSE



| Vej nr. | Vejnavn | | Station 0 | Længde | Areal | Vejbeskrivelse/Bemærkning |
|----------------------|----------------------------|--------------|---|--------|--------|--|
| | Bane | Stationering | Status | | | |
| 1015232020000 | Odinsgade | | Odinsgade (husnr.12-18) | 32 | 221,12 | |
| | 0 | 0 - 32 | Kommunevej | | | 1/1 2017: Overtaget som offentlig vej som følge af etablering af gul parkeringszone. |
| 1015240000000 | Oehlenschlägersgade | | Vesterbrogade | 763 | 8545,6 | |
| | 0 | 0 - 287 | Kommunevej | | | |
| | 0 | 287 - 300 | Kommunevej | | | |
| | 0 | 300 - 343 | Kommunevej | | | |
| | 0 | 343 - 487 | Kommunevej | | | |
| | 0 | 487 - 488 | Kommunevej | | | |
| | 0 | 488 - 515 | Kommunevej | | | |
| | 0 | 515 - 640 | Kommunevej | | | |
| | 0 | 640 - 763 | Kommunevej | | | |
| 1015240010000 | Oehlenschlägersgade | | Oehlenschlägersgade | 33 | 69,63 | |
| | 0 | 0 - 33 | Privat fællesvej | | | |
| 1015240030000 | Oehlenschlägersgade | | Oehlenschlägersgade (husnr. 53A) | 33 | 134,97 | |
| | 0 | 0 - 33 | Pr.fællesvej §2 stk1 | | | |
| 1015244000000 | Offenbachsvej | | Wagnersvej | 306 | 2402,1 | |
| | 0 | 0 - 147 | Privat fællesvej | | | Fra: 147 Til: 296 : Ensrettet fra Borgmester Christiansens Gade |
| | 0 | 147 - 306 | Privat fællesvej | | | |
| 1015278000000 | Oldenborggade | | Lyneborggade | 127 | 859,79 | |
| | 0 | 0 - 93 | Privat fællesvej | | | |
| | 0 | 93 - 127 | Privat fællesvej | | | |

KØBENHAVNS KOMMUNES VEJFORTEGNELSE



| Vej nr. | Vejnavn Bane Stationering | Station 0 Status | Længde | Areal | Vejbeskrivelse/Bemærkning |
|----------------------|------------------------------|---|--------|---------|---|
| 1015252000000 | Oldensti | Røde Mellemvej | 242 | 3494,48 | |
| | 0 - 242 | Privat fællesvej | | | Fra: 11 Til: 238 : I arealet er medregnet et pladsareal ved Nordre Digevej på 1224 kvm. |
| 1015256000000 | Oldermandsvej | Frederiksborgvej | 415 | 6353,65 | |
| | 0 - 141 | Privat fællesvej | | | Fra: 141 Til: 406 : I arealet er medregnet 2207kvm. som "andet areal", yderrabatter (forhaveareal i 8,33m bredde) |
| | 141 - 415 | Privat fællesvej | | | |
| 1015260000000 | Oldfuxvej | Bispebjergvej | 306 | 3638,34 | |
| | 0 - 46 | Privat fællesvej | | | |
| | 46 - 306 | Privat fællesvej | | | |
| 1015264000000 | Ole Borchs Vej | Vigerslev Allé | 658 | 6593,16 | |
| | 0 - 116 | Privat fællesvej | | | |
| | 116 - 558 | Privat fællesvej | | | |
| | 558 - 658 | Privat fællesvej | | | |
| 1015264010000 | Ole Borchs Vej | Indkørselsvej til husnr. 47A - 47B | 29 | 128 | |
| | 0 - 29 | Privat fællesvej | | | |
| 1015268000000 | Ole Jørgensens Gade | Nørrebrogade | 119 | 1610,07 | |
| | 0 - 119 | Kommunevej | | | Fra: 7 Til: 110 : Offentlig 1-9-1966 |
| 1015270000000 | Ole Maaløes Vej | Tagensvej (husnr. 20) | 193 | 1800,96 | |
| | 0 - 193 | Kommunevej | | | Fra: 12 Til: 192 : Off.vej 19-03-07. |

KØBENHAVNS KOMMUNES VEJFORTEGNELSE



| Vej nr. | Vejnavn | | Station 0 | Længde | Areal | Vejbeskrivelse/Bemærkning |
|----------------------|-----------------------------|--------------|-----------------------------|--------|---------|--|
| | Bane | Stationering | Status | | | |
| 1015276000000 | Ole Suhrs Gade | | Nørre Farimagsgade | 237 | 3379,62 | |
| | 0 | 0 - 13 | Kommunevej | | | |
| | 0 | 13 - 228 | Kommunevej | | | |
| | 0 | 228 - 237 | Kommunevej | | | |
| 1015280000000 | Olfert Fischers Gade | | Store Kongensgade | 433 | 4871,25 | |
| | | | | | | Fra: 120 Til: 183 : Ingen gennemkørsel ved Sankt Pauls Plads. |
| | | | | | | Fra: 221 Til: 252, Offentlig vej 1. juli 2010 |
| | 0 | 0 - 7 | Kommunevej | | | |
| | 0 | 7 - 105 | Kommunevej | | | |
| | 0 | 105 - 183 | Kommunevej | | | |
| | 0 | 183 - 213 | Kommunevej | | | |
| | 0 | 213 - 426 | Kommunevej | | | |
| | 0 | 426 - 433 | Kommunevej | | | |
| 1015284000000 | Oliebladsgade | | Amagerbrogade | 149 | 1844,62 | |
| | | | | | | Fra: 11 Til: 66 : Off.vej 19-12-06 / Fra: 66 Til: 138 : Off.vej 19-12-06 |
| | 0 | 0 - 149 | Kommunevej | | | |
| 1015290000000 | Oliehavnsbroen | | Prags Boulevard | 209 | | |
| | 0 | 0 - 66 | Udlagt privat fællesvej | | | |
| 1015292000000 | Oliemøllegade | | Teglværksgade | 87 | 316,68 | |
| | 0 | 0 - 27 | Kommunevej | | | 1/1 2017: Overtaget som offentlig vej som følge af etablering af gul parkeringszone. |
| 1015293000000 | Olivia Hansens gade | | J. C. Jacobsens Gade | 98 | 811 | |
| | 0 | 0 - 98 | Udlagt privat fællesvej | | | |

KØBENHAVNS KOMMUNES VEJFORTEGNELSE



| Vej nr. | Vejnavn Bane Stationering | Station 0 Status | Længde | Areal | Vejbeskrivelse/Bemærkning |
|---------------|-------------------------------------|--------------------------------------|--------|---------|---|
| 1015293XX0000 | Olivia Hansens Gade(Nedlagt) | J.C. Jacobsens Gade | 124 | 1324 | |
| 0 | 0 - 124 | Nedlagt | | | |
| 1016784000000 | Olivia Nielsens Gade | Borgmester Christiansens Gade | 194 | 2335,76 | |
| 0 | 0 - 194 | Privat fællesvej | | | Fra: 15 Til: 204 : Navneændring af Sporgade 12 marts 2009 |
| 1015294000000 | Oluf Palmes Gade | Dag Hammerskjolds Allé | 178 | 2340,7 | |
| 0 | 0 - 178 | Kommunevej | | | |
| 1015296000000 | Olufsvej | Østerbrogade | 211 | 2437,05 | |
| 0 | 0 - 126 | Kommunevej | | | Fra: 11 Til: 126 : I samlet areal indgår et areal ved husnr. 2 = 66kvm. Off. vej 06-06-06 |
| 0 | 126 - 154 | Kommunevej | | | Fra: 126 Til: 154 : Off. vej 06-06-06. |
| 0 | 154 - 211 | Kommunevej | | | Fra: 154 Til: 200 : Off. vej 06-06-06. |
| 1015300000000 | Olymposvej | Greisvej | 488 | 4679,92 | |
| 0 | 0 - 98 | Privat fællesvej | | | |
| 0 | 98 - 488 | Privat fællesvej | | | |
| 1015304000000 | Omøgade | Lyngbyvej | 375 | 5437 | |
| 0 | 0 - 148 | Kommunevej | | | Fra: 15 Til: 148 : Off. 15-5-70 |
| 0 | 148 - 375 | Kommunevej | | | 1/1 2017: Overtaget som offentlig vej som følge af etablering af gul parkeringszone. |
| 1015308000000 | Orgelbyggervej | Frederiksborgvej | 221 | 2954,77 | |
| 0 | 0 - 221 | Privat fællesvej | | | Fra: 12 Til: 209 : I arealet er medregnet en 4m bred græsribat i sydsiden, i hele vejens længde, ialt 788 kvm. som "andet areal"(yderrabat) |

KØBENHAVNS KOMMUNES VEJFORTEGNELSE



| Vej nr. | Vejnavn | | Station 0 | Længde | Areal | Vejbeskrivelse/Bemærkning |
|----------------------|--------------------------------|--------------|-------------------------|--------|---------|--|
| | Bane | Stationering | Status | | | |
| 1015314000000 | Orientkaj | | Sundkrogsgade | 812 | | Vejprojekt godkendt 21. september 2020 Vejudlæg registreret i matrikelkortet 27.06.2019. Vejprojekt godkendt 30. september 2019 |
| | 0 | 0 - 170 | Privat fællesvej | | | |
| | 0 | 170 - 480 | Privat fællesvej | | | |
| | 0 | 480 - 812 | Udlagt privat fællesvej | | | |
| 1015314020000 | Orientkaj | | Husnr 4 | 53 | 552 | |
| | 0 | 0 - 53 | Privat fællesvej | | | |
| 1015314040000 | Orientkaj | | Ved p-plads | 53 | 553 | |
| | 0 | 0 - 53 | Privat fællesvej | | | |
| 1015314080000 | Orientkaj | | | 61 | 921 | Vejudlæg registreret i matrikelkortet 27.06.2019 |
| | 0 | 0 - 61 | Udlagt privat fællesvej | | | |
| 1015314100000 | Orientkaj | | | 85 | 909 | Vejprojekt godkendt 10. marts 2020 |
| | 0 | 0 - 85 | Udlagt privat fællesvej | | | |
| 1015318000000 | Orlogsværftvej | | Dokøvej | 338 | 6170 | |
| | 0 | 0 - 338 | Privat fællesvej | | | |
| 1018826000000 | Oscar Pettifords Vej | | Kenny Drews Vej | 177 | 1571,76 | |
| | 0 | 0 - 177 | Privat fællesvej | | | |
| 1015320300000 | Oslo Plads | | Grønningen | 287 | 16364,1 | |
| | 0 | 0 - 287 | Kommunevej | | | |
| | 1 | 0 - 160 | Kommunevej | | | |
| 1015322400000 | Ottolia Jacobsens Plads | | Ny Carlsberg Vej | 59 | 307 | |
| | 0 | 0 - 59 | Udlagt privat fællesvej | | | |

KØBENHAVNS KOMMUNES VEJFORTEGNELSE



| Vej nr. | Vejnavn Bane Stationering | Station 0 Status | Længde | Areal | Vejbeskrivelse/Bemærkning |
|---------------|------------------------------|--------------------------|--------|---------|---|
| 1015324000000 | Ottiliavej | Gl. Køge Landevej | 101 | 1898,8 | |
| | 0 | 0 - 101 | | | Privat fællesvej |
| | | | | | Fra: 12 Til: 101 : I samlet areal indgår et vejudlæg på 50 kvm. Vejen fortsætter ind på Lundbecks område og har status som interntfærdselsareal. Denne strækning er ikke registreret. |
| 1015326000000 | Otto Baches Allé | Kanalvej | 585 | 11767 | |
| | 0 | 0 - 576 | | | Kommunevej |
| 1015327000000 | Otto Brandenburgs Vej | | 211 | 1062 | |
| | 0 | 0 - 211 | | | Privat fællesvej |
| 1015327800000 | Otto Brandenburgs Vej | Lon Kellermanns Vej | 228 | 2719 | |
| | 0 | 0 - 228 | | | Privat fællesvej |
| 1015328000000 | Otto Busses vej | | 1.089 | | |
| | 0 | 0 - 81 | | | Privat fællesvej |
| | 0 | 81 - 1089 | | | Privat fællesvej |
| 1015330400000 | Otto Krabbes Plads | Westend / Skydebanehaven | 14 | 3856,02 | |
| | 0 | 0 - 14 | | | Kommunevej |
| | | | | | Fra: 0 Til: 14 : 1/6 1995. Overtaget som offentlig plads juni 2000. Areal = 3856 m ² . |
| 1015332000000 | Otto Mallings Gade | Vennemindevej | 124 | 1996,4 | |
| | 0 | 0 - 124 | | | Kommunevej |
| | | | | | 1/1 2017: Overtaget som offentlig vej som følge af etablering af gul parkeringszone. |
| 1015336000000 | Otto Mønstedes Gade | Niels Brocks Gade | 144 | 2248,95 | |
| | 0 | 0 - 144 | | | Kommunevej |
| 1015340300000 | Otto Mønstedes Plads | Rysensteensgade | 80 | 2613,6 | |
| | 0 | 0 - 80 | | | Kommunevej |

KØBENHAVNS KOMMUNES VEJFORTEGNELSE



| Vej nr. | Vejnavn Bane Stationering | Station 0 Status | Længde | Areal | Vejbeskrivelse/Bemærkning |
|---------------|------------------------------|--------------------------------------|--------|---------|--|
| 1015340310000 | Otto Mønstedts Plads | Strækning over pladsen | 57 | 2593 | |
| | 0 0 - 57 | Kommunevej | | | Areal =2593 m2. |
| 1015344000000 | Otto Ruds Vej | Ove Billes Vej | 119 | 1836,44 | |
| | 0 0 - 119 | Privat fællesvej | | | |
| 1015348000000 | Ourøgade | Bryggervangen | 348 | 5461,04 | |
| | 0 0 - 220 | Kommunevej | | | 1/1 2017: Overtaget som offentlig vej som følge af etablering af gul parkeringszone. |
| | 0 220 - 348 | Offentlig sti | | | |
| 1015348010000 | Ourøgade | Trekantet plads mod Tåsingeg. | 53 | 1456,97 | |
| | 0 0 - 53 | Kommunevej | | | Fra: 9 Til: 45 : I samlet areal indgår 930 kvm. " andet areal " |
| | | | | | 1/1 2017: Overtaget som offentlig vej som følge af etablering af gul parkeringszone. |
| 1015350000000 | Ove Arups Vej | Arne Jacobsens Allé | 355 | | |
| | 0 0 - 355 | Privat fællesvej | | | |
| 1015352000000 | Ove Billes Vej | Otto Ruds Vej | 220 | 2030,6 | |
| | 0 0 - 220 | Privat fællesvej | | | |
| 1015352010000 | Ove Billes Vej | Ove Billes Vej | 60 | 201 | |
| | 0 0 - 60 | Privat Fælles sti | | | |
| 1015372300000 | Ove Rodes Plads | Borgmester Jensens Allé | 63 | 1505,07 | |
| | 0 0 - 63 | Kommunevej | | | Fra: 12 Til: 55 : Vejbredden er ca. 35.0m. Areal = 1505 m2. |
| 1015372310000 | Ove Rodes Plads | Kanslergade | 63 | | |
| | 0 0 - 63 | Kommunevej | | | |

KØBENHAVNS KOMMUNES VEJFORTEGNELSE



| Vej nr. | Vejnavn | | Station 0 | Længde | Areal | Vejbeskrivelse/Bemærkning |
|----------------------|-------------------------------|--------------|--|--------|---------|---|
| | Bane | Stationering | Status | | | |
| 1015372320000 | Ove Rodes Plads | | Borgmester Jensens Allé | 63 | | |
| 0 | 0 - 63 | | Kommunevej | | | |
| 1015356000000 | Overbys Allé | | Christen Bergs Allé | 515 | 6313,9 | |
| 0 | 0 - 515 | | Privat fællesvej | | | |
| 1015356010000 | Overbys Allé | | Sti til Traps Allé | 85 | | |
| 0 | 0 - 85 | | Privat Fælles sti | | | Sti mellem Overbys Allé og Traps Allé |
| 1015360000000 | Overdrevsvej | | Vestermarksvej | 108 | 1094,04 | |
| 0 | 0 - 108 | | Privat fællesvej | | | |
| 1015364000000 | Overgaden Neden Vandet | | Hammershøis Kaj | 592 | 5316,16 | |
| | | | | | | Fra: 192 Til: 292 : Vejbredde 10,20m - 11,90m. |
| | | | | | | Fra: 317 Til: 425 : Vejbredde 11,00m. - 16,00m. |
| | | | | | | Fra: 436 Til: 592 : Vejbredde 11,00m - 16,00m. |
| 0 | 0 - 160 | | Privat fællesvej | | | |
| 0 | 160 - 317 | | Kommunevej | | | |
| 0 | 317 - 425 | | Kommunevej | | | |
| 0 | 425 - 565 | | Kommunevej | | | |
| 0 | 565 - 592 | | Kommunevej | | | |
| 1015364010000 | Overgaden Neden Vandet | | Overgaden Neden Vandet (husnr. 9A + 9B) | 65 | 512,85 | |
| 0 | 0 - 65 | | Kommunevej | | | Fra: 3 Til: 60 : Optaget som privat fællesvej Maj 2007. |

KØBENHAVNS KOMMUNES VEJFORTEGNELSE



| Vej nr. | Vejnavn | | Station 0 | Længde | Areal | Vejbeskrivelse/Bemærkning |
|----------------------|------------------------------|-----------------------|------------|--------|---------|---|
| | Bane | Stationering | Status | | | |
| 1015368000000 | Overgaden Oven Vandet | Langebrogade | | 1.018 | 13183,1 | |
| | | | | | | Fra: 7 Til: 349 : Vejbredde 11,00m. - 12,50m. Ensrette fra Torvegade. |
| | | | | | | Fra: 383 Til: 486 : Vejbredde 12,00m. - 14,00m. Ensrettet fra Mikkel Vibes Gade mod Torvegade. |
| | | | | | | Fra: 504 Til: 796 : Vejbredde 13,60m. - 15,50m. |
| | | | | | | Fra: 796 Til: 836 : Offentlig vej 13-03-08. Sagsnr. 2007-92332 |
| | | | | | | Fra: 836 Til: 1005 : Ensrettet mod Bodenholfs Plads. Offentlig vej 13-03-08. Sagsnr. 2007-92332 |
| | 0 | 0 - 230 | Kommunevej | | | |
| | 0 | 230 - 363 | Kommunevej | | | |
| | 0 | 363 - 436 | Kommunevej | | | |
| | 0 | 436 - 635 | Kommunevej | | | |
| | 0 | 635 - 822 | Kommunevej | | | |
| | 0 | 822 - 1018 | Kommunevej | | | |
| 1015376000000 | Overskousvej | Vigerslev Allé | | 210 | 3538 | |
| | | | | | | Fra: 13 Til: 202 : Ensrettet fra Vigerslev Allé |
| | 0 | 0 - 100 | Kommunevej | | | 1/1 2017: Overtaget som offentlig vej som følge af etablering af gul parkeringszone. |
| | 0 | 100 - 210 | Kommunevej | | | 1/1 2017: Overtaget som offentlig vej som følge af etablering af gul parkeringszone. |
| 1015380000000 | Overskæringen | Hamletsgade | | 87 | | |
| | 0 | 0 - 87 | Kommunevej | | | 1/1 2017: Overtaget som offentlig vej som følge af etablering af gul parkeringszone. |

KØBENHAVNS KOMMUNES VEJFORTEGNELSE



| Vej nr. | Vejnavn | | Station 0 Status | Længde | Areal | Vejbeskrivelse/Bemærkning |
|----------------------|--------------------|------------------|---------------------------------------|--------|---------|--|
| | Bane | Stationering | | | | |
| 1015384000000 | Oxford Allé | | Amagerbrogade | 993 | 13978,8 | |
| | | | | | | Fra: 13 Til: 88 : I samlet areal indgår et pladsareal = 447kvm. |
| | | | | | | Fra: 534 Til: 776 : I samlet areal indgår 85kvm. fortovej ved Sundbyvestervej. |
| | 0 | 0 - 88 | Privat fællesvej | | | |
| | 0 | 88 - 167 | Privat fællesvej | | | |
| | 0 | 167 - 534 | Privat fællesvej | | | |
| | 0 | 534 - 776 | Privat fællesvej | | | |
| | 0 | 776 - 990 | Privat fællesvej | | | |
| 1015384010000 | Oxford Allé | | Oxford Allé | 176 | | |
| | 0 | 0 - 176 | Privat Fælles sti | | | |
| 1015384020000 | Oxford Allé | | N. f.grønt areal (Amagerbrog.) | 106 | 1397,08 | |
| | 0 | 0 - 106 | Privat fællesvej | | | Fra: 72 Til: 99 : I samlet areal indgår en del af grønt areal = 93kvm. |
| 1015384800000 | Oxford Allé | | Vejlands Allé | 1.513 | | |
| | 0 | 991 - 1014 | Privat fællesvej | | | |
| | 0 | 1.014 - 1078 | Privat fællesvej | | | |
| | 0 | 1.07 - 1204 | Privat fællesvej | | | |
| | 0 | 1.20 - 1513 4 | Privat fællesvej | | | |
| 1015386000000 | Oxford Have | | Irlandsvej | 188 | 1182,52 | |
| | 0 | 0 - 188 | Privat fællesvej | | | Fra: 7 Til: 193 : Vendeplads 7m x 20m medregnet |
| 1015386010000 | Oxford Have | | Oxford Have | 127 | 350,52 | |
| | 0 | 0 - 127 | Privat fællesvej | | | |
| 1015386030000 | Oxford Have | | Oxford Have | 127 | 372,11 | |
| | 0 | 0 - 127 | Privat fællesvej | | | |

KØBENHAVNS KOMMUNES VEJFORTEGNELSE



| Vej nr. | Vejnavn | | Station 0 Status | Længde | Areal | Vejbeskrivelse/Bemærkning |
|----------------------|-------------------------|--------------|---|--------|---------|--|
| | Bane | Stationering | | | | |
| 1015386050000 | Oxford Have | | Oxford Have | 126 | 369,18 | |
| | 0 | 0 - 126 | Privat fællesvej | | | |
| 1015386070000 | Oxford Have | | Oxford Have | 126 | 369,18 | |
| | 0 | 0 - 126 | Privat fællesvej | | | |
| 1015386090000 | Oxford Have | | Oxford Have | 125 | 366,25 | |
| | 0 | 0 - 125 | Privat fællesvej | | | |
| 1015386110000 | Oxford Have | | Oxford Have | 125 | 366,25 | |
| | 0 | 0 - 125 | Privat fællesvej | | | |
| 1015386130000 | Oxford Have | | Oxford Have | 124 | 363,32 | |
| | 0 | 0 - 124 | Privat fællesvej | | | |
| 1015386150000 | Oxford Have | | Oxford Have | 124 | 363,32 | |
| | 0 | 0 - 124 | Privat fællesvej | | | |
| 1014568000000 | P. D. Løvs Allé | | Jagtvej | 169 | 2786,81 | |
| | 0 | 0 - 169 | Kommunevej | | | 1/1 2017: Overtaget som offentlig vej som følge af etablering af gul parkeringszone. |
| 1014568010000 | P. D. Løvs Allé | | P.D.Løvs Allé (husnr. 9A-11B) | 37 | 237,91 | |
| | 0 | 0 - 37 | Kommunevej | | | 1/1 2017: Overtaget som offentlig vej som følge af etablering af gul parkeringszone. |
| 1013816000000 | P. Knudsens Gade | | Enghavevej | 728 | 21730,8 | |
| | 0 | 0 - 728 | Kommunevej | | | |
| | 1 | 0 - 728 | Kommunevej | | | |
| 1015388000000 | Paduavej | | 49m nord for Veronavej | 277 | 3127,33 | |
| | 0 | 0 - 49 | Privat fællesvej | | | |
| | 0 | 49 - 277 | Privat fællesvej | | | |

KØBENHAVNS KOMMUNES VEJFORTEGNELSE



| Vej nr. | Vejnavn | | Station 0 Status | Længde | Areal | Vejbeskrivelse/Bemærkning |
|---------------|----------------|--------------|----------------------------------|--------|---------|--|
| | Bane | Stationering | | | | |
| 1015393000000 | Pakkerivej | | Valby Maskinfabriksvej | 126 | 991 | |
| | 0 | 0 - 82 | Privat fællesvej | | | Vejen anlagt efterår 2019 |
| 1015392000000 | Palermovej | | Messinavej | 387 | 5054,22 | |
| | 0 | 0 - 387 | Privat fællesvej | | | Fra: 8 Til: 176 : I samlet areal indgår arealer i nordsiden, der er hegnet som forhaver. / Fra: 189 Til: 271 : I samet areal indgår arealer i nordside, der er hegnet som forhaver. / Fra: 287 Til: 398 : I samlet areal indgår arealer i nordside, der er hegnet som forhaver + en plads. |
| 1015396000000 | Pallesvej | | Tovelillevej | 335 | 5752 | |
| | 0 | 0 - 335 | Privat fællesvej | | | 3,2 m bred stribe på nordsiden af vejen samt 6,1 m bred stribe på sydsiden er udlagt, men ikke anlagt privat fællesvej. Arealet er anlagt som haver og græsabat. Areal for ikke anlagt Pfv.=2706 m2. Samlet areal=5752 m2. |
| 1015396010000 | Pallesvej | | Vestl. sidevej n.f. Pallesvej | 84 | 991,2 | |
| | 0 | 0 - 84 | Privat fællesvej | | | |
| 1015396030000 | Pallesvej | | Midt. sidevej n.f. Pallesvej | 83 | 979,4 | |
| | 0 | 0 - 83 | Privat fællesvej | | | |
| 1015396050000 | Pallesvej | | Østl. sidevej n.f. Pallesvej | 82 | 965,96 | |
| | 0 | 0 - 82 | Privat fællesvej | | | |
| 1015400000000 | Palnatokesgade | | Sønder Boulevard | 64 | 765,44 | |
| | 0 | 0 - 64 | Kommunevej | | | |
| 1015404000000 | Palægade | | Bredgade | 156 | 2099,76 | |
| | 0 | 0 - 156 | Kommunevej | | | Fra: 8 Til: 148 : Offentlig vej 13-03-08 |

KØBENHAVNS KOMMUNES VEJFORTEGNELSE



| Vej nr. | Vejnavn Bane Stationering | Station 0 Status | Længde | Areal | Vejbeskrivelse/Bemærkning |
|---------------|------------------------------|-----------------------------------|--------|---------|---|
| 1015408000000 | Panumsvej | Vigerslev Allé | 513 | 6084,18 | |
| | 0 0 - 513 | Kommunevej | | | Fra: 24 Til: 509 : Der er udlagt private arealer til vejens udvidelse til 18,83m. |
| 1015408030000 | Panumsvej | Plads sv.f. Panumsvej | 122 | 1479,86 | |
| | 0 0 - 122 | Kommunevej | | | |
| 1018848300000 | Paradisæblevej | Torveporten | 406 | 5552 | |
| | 0 0 - 406 | Udlagt privat fællesvej | | | |
| 1018848310000 | Paradisæblevej | James Grievevej | 261 | 3310 | |
| | 0 0 - 261 | Privat fællesvej | | | |
| 101884831A000 | Paradisæblevej | Ved husnr 50-54 | 56 | 499 | |
| | 0 0 - 56 | Privat fællesvej | | | |
| 1015412000000 | Parkbo | Vestervang | 228 | 2090,76 | |
| | 0 0 - 121 | Privat fællesvej | | | Fra: 4 Til: 121 : Samt en plads |
| | 0 121 - 228 | Privat fællesvej | | | |
| 1015389000000 | Parkhusvej | Kalkbrænderihavns gade | 91 | 1338,61 | |
| | 0 0 - 87 | Kommunevej | | | Fra: 12 Til: 80 : Off. vej 12-06-08 |
| 1015416000000 | Parkstien | Gammel Køge Landevej | 802 | | |
| | 0 0 - 314 | Privat fællesvej | | | |
| 1015416010000 | Parkstien | Indskørsel til husnr 11-15 | 138 | 1406,79 | |
| | 0 0 - 28 | Privat fællesvej | | | |
| 1015416020000 | Parkstien | Parkstien | 281 | | |
| | 0 0 - 280 | Privat fællesvej | | | |

KØBENHAVNS KOMMUNES VEJFORTEGNELSE



| Vej nr. | Vejnavn | | Station 0 | Længde | Areal | Vejbeskrivelse/Bemærkning |
|----------------------|---------------------------|--------------|--------------------------------|--------|---------|--|
| | Bane | Stationering | Status | | | |
| 1015420000000 | Parkstykket | | Frederikssundsvej | 176 | | |
| | 0 | 0 - 176 | Pr.fællesvej §2 stk1 | | | |
| 1015424000000 | Parmagade | | Amagerbrogade | 500 | 9200 | |
| | 0 | 0 - 81 | Kommunevej | | | Fra: 13 Til: 335 : Pladsen ved Amagerbrogade er medregnet i arealet. |
| | 0 | 81 - 500 | Kommunevej | | | |
| 1015424020000 | Parmagade | | Mellem Husnr. 2c og 12 | 222 | | |
| | 0 | 0 - 45 | Kommunevej | | | Fra: 45 Til: 222 Vejudlæg registreret i matrikelkortet 23. august 2019 |
| | 0 | 45 - 222 | Privat fællesvej | | | |
| 1015428000000 | Parnasvej | | Hellasvej | 81 | 759,78 | |
| | 0 | 0 - 81 | Privat fællesvej | | | |
| 1015432000000 | Parosvej | | Milosvej | 198 | 1750,32 | |
| | 0 | 0 - 105 | Privat fællesvej | | | |
| | 0 | 105 - 198 | Privat fællesvej | | | |
| 1015436000000 | Pasteursvej | | Ny Carlsberg Vej | 120 | 1688 | |
| | 0 | 0 - 120 | Privat fællesvej | | | |
| 1015438000000 | Paulas Passage | | Ottilia Jacobsens Plads | 75 | 537 | |
| | 0 | 0 - 75 | Udlagt privat fællesvej | | | |
| 1015440000000 | Peblinge Dossering | | Nørrebrogade | 631 | 9622,75 | |
| | 0 | 0 - 114 | Kommunevej | | | Fra: 114 Til: 618 : Længde = fortov. |
| | 0 | 114 - 631 | Kommunevej | | | |

KØBENHAVNS KOMMUNES VEJFORTEGNELSE



| Vej nr. | Vejnavn | | Station 0 | Længde | Areal | Vejbeskrivelse/Bemærkning |
|----------------------|--------------------------------|-----------------------------------|------------------|--------|----------|---|
| | Bane | Stationering | Status | | | |
| 1015444000000 | Peder Hjorts Vej | Vigerslev Allé | | 223 | 3797 | |
| | 0 | 0 - 100 | Kommunevej | | | 1/1 2017: Overtaget som offentlig vej som følge af etablering af gul parkeringszone. |
| | 0 | 100 - 223 | Kommunevej | | | 1/1 2017: Overtaget som offentlig vej som følge af etablering af gul parkeringszone. |
| 1015448000000 | Peder Hvitfeldts Stræde | Krystalgade | | 131 | 1058,48 | |
| | 0 | 0 - 120 | Kommunevej | | | |
| | 0 | 120 - 131 | Kommunevej | | | |
| 1015452000000 | Peder Lykkes Vej | Amagerbrogade | | 1.098 | 29656,98 | |
| | | | | | | Fra: 272 Til: 444 : I samlet areal indgår en plads mellem Tyge Krabbes Vej og Peder Lykkes Vej med ialt 1230kvm.. |
| | 0 | 0 - 141 | Privat fællesvej | | | VEJBREDDE: Engelsvej-Glommensgade40.0m. Glommensgade-Røde Mellemevej 36.0mPå strækningen Vatnavej-Englandsvej erder udlæg til vejens udvidelse. |
| | 0 | 141 - 172 | Privat fællesvej | | | |
| | 0 | 172 - 272 | Privat fællesvej | | | |
| | 0 | 272 - 453 | Privat fællesvej | | | |
| | 0 | 453 - 540 | Kommunevej | | | |
| | 0 | 540 - 1098 | Kommunevej | | | |
| 1015452010000 | Peder Lykkes Vej | Blind sidevej v.f. Tingvej | | 175 | 3486 | |
| | 0 | 0 - 175 | Privat fællesvej | | | |
| 1015456000000 | Peder Skrams Gade | Hiebergsgade | | 290 | 4013,6 | |
| | 0 | 0 - 290 | Kommunevej | | | |
| 1015460000000 | Peder Skrivers Sti | Englandsvej | | 191 | 3709,22 | |
| | | | | | | Fra: 11 Til: 212 : Vejbredden = 18,83m - 31,00m. I samlet areal indgår et græsareal på 1809kvm. |
| | 0 | 0 - 191 | Privat fællesvej | | | |

KØBENHAVNS KOMMUNES VEJFORTEGNELSE



| Vej nr. | Vejnavn Bane Stationering | Station 0 Status | Længde | Areal | Vejbeskrivelse/Bemærkning |
|---------------|------------------------------|-------------------------------------|--------|---------|--|
| 1015464000000 | Peitersvej | Theisvej | 72 | 670,32 | |
| | 0 0 - 72 | Privat fællesvej | | | |
| 1015468000000 | Per Døves Vej | Kirsten Kimers Vej | 134 | 1200,64 | |
| | 0 0 - 134 | Privat fællesvej | | | |
| 1015474000000 | Per Knutzons Vej | Danneskiold Samsøes Allé | 144 | 2089,62 | |
| | 0 0 - 144 | Privat fællesvej | | | |
| 1015476000000 | Perlestikkervej | Oldermandsvej | 136 | | |
| | 0 0 - 136 | Pr.fællesvej §2 stk1 | | | |
| 1015476010000 | Perlestikkervej | Perlestikkervej | 141 | | |
| | 0 0 - 141 | Pr.fællesvej §2 stk1 | | | |
| 1015476020000 | Perlestikkervej | Perlestikkervej | 141 | | |
| | 0 0 - 141 | Pr.fællesvej §2 stk1 | | | |
| 1015480000000 | Pernillevej | Bispebjergvej | 319 | 3049,64 | |
| | 0 0 - 50 | Privat fællesvej | | | |
| | 0 50 - 319 | Privat fællesvej | | | |
| 1015484000000 | Persiensevej | Kastrupvej | 319 | 4131,05 | |
| | 0 0 - 319 | Privat fællesvej | | | |
| 1015486000000 | Persillevej | Irlandsvej | 163 | | |
| | 0 0 - 107 | Privat fællesvej | | | Vejstatus fra:0 Til:107 ændret fra privatvej til privat fællesvej august 2015 |
| 1015486020000 | Persillevej | Persillevej | 70 | 332 | |
| | 0 0 - 70 | Privat Fælles sti | | | |

KØBENHAVNS KOMMUNES VEJFORTEGNELSE



| Vej nr. | Vejnavn | | Station 0 Status | Længde | Areal | Vejbeskrivelse/Bemærkning |
|----------------------|---------------------------|--------------|--|--------|--------------|--|
| | Bane | Stationering | | | | |
| 1015488000000 | Peter Bangs Vej | | Frederiksberg kommunegrænse | 957 | 30958,9 5 | |
| | 0 | 0 - 353 | Kommunevej | | | Fra: 0 Til: 353 : Vejbredde 20,00m. - 25,10m. |
| | 0 | 353 - 957 | Kommunevej | | | Fra: 353 Til: 930 : Vejbredde 31,00m. - 50,00m. |
| 1015488020000 | Peter Bangs Vej | | Sidevej overfor Sæbyholmvej | 64 | 440 | |
| | 0 | 0 - 64 | Privat fællesvej | | | |
| 1015492000000 | Peter Fabers Gade | | Nørrebrogade | 229 | 2654,11 | |
| | 0 | 0 - 10 | Kommunevej | | | |
| | 0 | 10 - 221 | Kommunevej | | | |
| | 0 | 221 - 229 | Kommunevej | | | |
| 1018815000000 | Peter Holms Vej | | Tegholm Allé | 189 | 947,16 | |
| | 0 | 0 - 79 | Privat fællesvej | | | Fra: 79 Til: 108 : Stikvej : Længde 11m x 7m. bred = 77m2 medregnet i samlet areal |
| | 0 | 79 - 108 | Privat fællesvej | | | |
| 1015496000000 | Peter Ibsens Allé | | Frederikssundsvej | 340 | 4454 | |
| | 0 | 0 - 340 | Privat fællesvej | | | |
| 1015500000000 | Peter Rørdams Vej | | Tuborgvej | 324 | 3923,64 | |
| | 0 | 0 - 324 | Kommunevej | | | Der er udlagt private arealer til vejensudvidelse til 20m. bredde. |
| 1015504000000 | Peter Sabroes Gade | | P. Knudsens Gade | 297 | 2361,15 | |
| | 0 | 0 - 151 | Privat fællesvej | | | |
| 1015512000000 | Peter Vedels Gade | | Amagerfælledvej | 133 | 2125,34 | |
| | 0 | 0 - 133 | Kommunevej | | | |

KØBENHAVNS KOMMUNES VEJFORTEGNELSE



| Vej nr. | Vejnavn | | Station 0 | Længde | Areal | Vejbeskrivelse/Bemærkning |
|---------------|-----------------------|--------------|---------------------|--------|----------|---|
| | Bane | Stationering | Status | | | |
| 1015508000000 | Petersborgvej | | Nordre Frihavnsgade | 80 | 1352 | Fra: 9 Til: 88 : Off. vej 13-09-06. |
| | 0 | 0 - 80 | Kommunevej | | | |
| 1015514000000 | Philip De Langes Allé | | Kanonbådsvej | 306 | 6273 | |
| | 0 | 0 - 269 | Privat fællesvej | | | |
| | 0 | 269 - 306 | Privat fællesvej | | | |
| 1015517000000 | Pilebro | | Novembervej | 33 | 396,99 | Nedlagt |
| | 0 | 0 - 33 | Nedlagt | | | |
| 1015520000000 | Pilestræde | | Østergade | 460 | 3992,8 | VEJBREDDE: Fra 7.00-12.00m.VEJNAVN: Pladsen ud for husnumrene 58-61og 63 er d.6-12-90 navngivet NINA BANGSPADS. Pilestræde er ikke afbrudt ogejendommene der vender ud mod pladsenbeholder deres adresser i Pilestræde. |
| | 0 | 0 - 42 | Kommunevej | | | |
| | 0 | 42 - 104 | Kommunevej | | | |
| | 0 | 104 - 289 | Kommunevej | | | |
| | 0 | 289 - 460 | Kommunevej | | | |
| 1015528000000 | Pilesvinget | | Hareskovvej | 1.603 | 16110,15 | Fra: 409 Til: 967 : I samlet areal indgår 943kvm. pladsareal. Fra: 967 Til: 1589 : I samlet areal indgår 567kvm. pladsareal. |
| | 0 | 0 - 395 | Kommunevej | | | |
| | 0 | 395 - 409 | Kommunevej | | | |
| | 0 | 409 - 905 | Privat fællesvej | | | |
| | 0 | 905 - 967 | Privat fællesvej | | | |
| | 0 | 967 - 997 | Privat fællesvej | | | |
| | 0 | 997 - 1603 | Privat fællesvej | | | |

KØBENHAVNS KOMMUNES VEJFORTEGNELSE



| Vej nr. | Vejnavn | | Station 0 Status | Længde | Areal | Vejbeskrivelse/Bemærkning |
|---------------|---|--------------|--|--------|---------|--|
| | Bane | Stationering | | | | |
| 1015528010000 | Pilesvinget | | Nord f. Trekantområde | 109 | 650,73 | |
| | 0 | 0 - 109 | Privat fællesvej | | | |
| 1015536000000 | Pindosvej | | Grækenlandsvej | 287 | 4393,97 | |
| | 0 | 0 - 148 | Privat fællesvej | | | Fra: 148 Til: 288 : I arealet er medregnet et pladsareal på 1610 kvm. |
| | 0 | 148 - 287 | Privat fællesvej | | | |
| 1015540000000 | Pistolstræde | | Ny Østergade | 33 | 121,8 | |
| | 0 | 0 - 33 | Kommunevej | | | Fra: 6 Til: 33 : Arealet for pladsen er medregnet i samlet areal |
| 1018839000000 | Pladehals Allé | | Vestre Teglgade | 388 | 5600 | |
| | 0 | 0 - 388 | Privat fællesvej | | | |
| 1012172400000 | Plads v. Georginev./ Gyldenlak | | Ved Georginevej | 10 | 3167 | |
| | 0 | 0 - 10 | Kommunevej | | | Fra: 0 Til: 28 : Pladsen har ingen længde, da denne indgår i de private veje omkring pladsen. Areal = 3167 m2. |
| 1015542000000 | Platanvej | | Vesterbrogade | 49 | 239,12 | |
| | 0 | 0 - 49 | Kommunevej | | | Fra: 15 Til: 51 : Resten af vejen ligger i Frederiksberg kommune. |
| 1015548000000 | Polensgade | | Holmbladsgade | 493 | 8642,29 | |
| | 0 | 0 - 493 | Privat fællesvej | | | |
| 1015552300000 | Polititorvet | | Hambrosgade | 113 | 5730 | |
| | 0 | 0 - 113 | Kommunevej | | | Fra: 0 Til: 90 : Det samlede areal er for hele Polititorvet Areal=5730 VEJLÆNGDE: I forlængelse af Hambrosgade 90m. I forlængelse af Niels Brocks Gade (til Hambrosgade) 48m. |
| 1015552310000 | Polititorvet | | Forlæng. af Niels Brocks Gade | 62 | 5730 | |
| | 0 | 0 - 62 | Kommunevej | | | |

KØBENHAVNS KOMMUNES VEJFORTEGNELSE



| Vej nr. | Vejnavn | | Station 0 Status | Længde | Areal | Vejbeskrivelse/Bemærkning |
|----------------------|----------------------------|--|---------------------|--------|---------|--|
| | Bane | Stationering | | | | |
| 1015556000000 | Pommernsgade | Holmbladsgade | | 145 | 1555,85 | |
| | | | | | | Fra: 9 Til: 110 : Off.vej 19-12-06 |
| | | | | | | Fra: 122 Til: 145 : Off.vej 19-12-06.Fra: 122 Til: 145: nedlagt som off. vej 15-05- 2020 |
| | 0 | 0 - 116 | Kommunevej | | | |
| | 0 | 116 - 145 | Nedlagt | | | |
| 1015560000000 | Pomonavej | | | 152 | | |
| | 0 | 0 - 152 | Privat fællesvej | | | |
| 1015564000000 | Poppelgade | Ahornsgade | | 92 | 1011,08 | |
| | 0 | 0 - 92 | Kommunevej | | | |
| 1015569000000 | Poppelstykket | Ellebjergrvej | | 269 | 3792,9 | |
| | | | | | | Fra: 16 Til: 181 : I arealet er medregnet 83 kvm. " andet areal "(Rabat) |
| | 0 | 0 - 269 | Privat fællesvej | | | |
| 1015572000000 | Portlandsvej | Hendonvej | | 357 | 3391,5 | |
| | 0 | 0 - 212 | Privat fællesvej | | | |
| | 0 | 212 - 357 | Privat fællesvej | | | |
| 1015576000000 | Portugalsgade | Frankrigsgade | | 161 | 2001,23 | |
| | | | | | | Fra: 6 Til: 77 : Off. vej 19-12-06 |
| | | | | | | Fra: 135 Til: 152 : Off. vej 19-12-06 / Fra: 77 Til: 135 : Off. vej 19-12-06 |
| | 0 | 0 - 77 | Kommunevej | | | |
| | 0 | 77 - 161 | Kommunevej | | | |
| 1015584000000 | Poul Ankers Gade | Store Kongensgade | | 77 | 1033,34 | |
| | 0 | 0 - 9 | Kommunevej | | | |
| | 0 | 9 - 63 | Kommunevej | | | |
| | 0 | 63 - 77 | Kommunevej | | | |
| 1015583000000 | Poul Bundgaards Vej | Clara Pontoppidans Vej/Kirsten Walthers Vej | | 122 | 1939 | |
| | 0 | 0 - 122 | Privat fællesvej | | | |

KØBENHAVNS KOMMUNES VEJFORTEGNELSE



| Vej nr. | Vejnavn | | Station 0 | Længde | Areal | Vejbeskrivelse/Bemærkning |
|----------------------|---|--------------------------------------|-----------|---------|-------|---------------------------------------|
| | Bane | Stationering | Status | | | |
| 1015585000000 | Poul Hartlings Gade | Axel Heidesgade | 117 | 1819,35 | | |
| 0 | 0 - 117 | Privat fællesvej | | | | |
| 1015586310000 | Poul Henningsens Plads | Østerbrogade | 131 | 716 | | |
| 0 | 0 - 131 | Kommunevej | | | | Areal af plads foruden vej er 716 m2. |
| 1015582000000 | Poul Reichhardts Vej | Ib Schønberg Allé | 241 | | | |
| 0 | 0 - 64 | Privat fællesvej | | | | |
| 0 | 64 - 135 | Privat fællesvej | | | | |
| 0 | 135 - 241 | Privat fællesvej | | | | |
| 1015587000000 | Poul Reumerts Vej | Clare Pontoppidans Vej | 153 | 1621,8 | | |
| 0 | 0 - 102 | Privat fællesvej | | | | |
| 0 | 102 - 132 | Privat fællesvej | | | | |
| 0 | 132 - 153 | Privat fællesvej | | | | |
| 1015587010000 | Poul Reumerts Vej | Sidevej til Poul Reumerts Vej | 66 | 231 | | |
| 0 | 0 - 66 | Privat fællesvej | | | | |
| 1015587030000 | Poul Reumerts Vej | Sidevej til Poul Reumerts Vej | 60 | 210 | | |
| 0 | 0 - 60 | Privat fællesvej | | | | |
| 1015587050000 | Poul Reumerts Vej | Sidevej til Poul Reumerts Vej | 53 | 185,5 | | |
| 0 | 0 - 53 | Privat fællesvej | | | | |
| 1012604890000 | P-plads v/Metropolitan skole (Hans Tausens Gade) | Struensegade | 45 | | | |
| 0 | 0 - 45 | Nedlagt | | | | |
| 1015588000000 | Prags Boulevard | Amagerbrogade | 225 | 3096 | | |
| 0 | 0 - 215 | Kommunevej | | | | |
| 0 | 215 - 225 | Kommunevej | | | | |

KØBENHAVNS KOMMUNES VEJFORTEGNELSE



| Vej nr. | Vejnavn | | Station 0 | Længde | Areal | Vejbeskrivelse/Bemærkning |
|---------------|-------------------------------------|--------------|----------------------------------|--------|---------|--|
| | Bane | Stationering | Status | | | |
| 1015588800000 | Prags Boulevard | | 31m inden Dalslandsvej | 608 | | |
| 0 | 226 - 608 | | Kommunevej | | | |
| 1015588810000 | Prags Boulevard | | Vermlandsvej (rundkørsel) | 1.049 | | |
| 0 | 609 - 1049 | | Kommunevej | | | |
| 1015588820000 | Prags Boulevard | | Uplandsgade | 1.513 | 10229 | |
| 0 | 1.05 - 1513 0 | | Kommunevej | | | |
| 1015588600000 | Prags Boulevard (Rundkørsel) | | Prags Boulevard | 128 | 2270 | |
| 0 | 0 - 128 | | Kommunevej | | | |
| 1015592000000 | Pragtstjernevej | | Blåmunkevej | 219 | 2049,84 | |
| 0 | 0 - 219 | | Privat fællesvej | | | |
| 1015596000000 | Primulavej | | Godthåbsvej | 304 | 5030,81 | |
| 0 | 0 - 304 | | Kommunevej | | | |
| 1015600000000 | Prins Buris Vej | | Engvej | 114 | 1030,56 | |
| 0 | 0 - 114 | | Privat fællesvej | | | |
| 1015616000000 | Prins Jørgens Gade | | Stengade | 87 | 941,34 | |
| 0 | 0 - 87 | | Kommunevej | | | |
| 1015602000000 | Prinsens Bro | | Frederiksholms Kanal | 34 | 337,96 | |
| 0 | 0 - 34 | | Kommunevej | | | Fra: 6 Til: 34 : Vejbredden er ca. 12.00m. |

KØBENHAVNS KOMMUNES VEJFORTEGNELSE



| Vej nr. | Vejnavn | | Station 0 Status | Længde | Areal | Vejbeskrivelse/Bemærkning |
|----------------------|----------------------------------|--------------|---------------------------------|--------|---------|---|
| | Bane | Stationering | | | | |
| 1015604000000 | Prinsesse Charlottes Gade | | Meinungsgade | 420 | 5737,2 | |
| | 0 | 0 - 54 | Kommunevej | | | |
| | 0 | 54 - 127 | Kommunevej | | | |
| | 0 | 127 - 237 | Kommunevej | | | |
| | 0 | 237 - 361 | Kommunevej | | | |
| | 0 | 361 - 420 | Kommunevej | | | |
| 1015608000000 | Prinsesse Christines Vej | | Amagerbrogade | 261 | 3633,12 | |
| | 0 | 0 - 177 | Privat fællesvej | | | |
| | 0 | 177 - 215 | Privat fællesvej | | | |
| | 0 | 215 - 261 | Privat fællesvej | | | |
| 1015612000000 | Prinsessegade | | Christianshavns Voldgade | 988 | 14205 | |
| | | | | | | Fra: 12 Til: 232 : Vejbr. fra 9.80-11.60m. Se vejforløb. |
| | 0 | 0 - 103 | Kommunevej | | | VEJBREDDE: Sankt Annæ Gade-Bådsmads-stræde 15.80-15.50m. Bådsmadsstræde-Bodenhoffs Plads 15.69m. Den sydøstlige 3.14m. brede del af detanlagte vejareal er ikke udlagt. Fra: 931 Til: 988 overtaget som offentlig vej 2013. |
| | 0 | 103 - 245 | Kommunevej | | | |
| | 0 | 245 - 931 | Kommunevej | | | |
| | 0 | 931 - 988 | Kommunevej | | | |
| 1015624000000 | Prisholmvej | | Landlystvej | 426 | 5788,35 | |
| | 0 | 0 - 71 | Privat fællesvej | | | VEJBREDDE: Ca. 9.00m. (ved vejens vest-side er der udlagt private arealer til 20m. linien). |
| | 0 | 71 - 251 | Kommunevej | | | |
| | 0 | 251 - 426 | Kommunevej | | | |

KØBENHAVNS KOMMUNES VEJFORTEGNELSE



| Vej nr. | Vejnavn | | Station 0 | Længde | Areal | Vejbeskrivelse/Bemærkning |
|----------------------|-------------------------|--------------|------------------------------------|--------|---------|--|
| | Bane | Stationering | Status | | | |
| 0063138000000 | Proviantbroen | | Kuglegårdsvej nr. 15 | 30 | 148,9 | |
| | 0 | 0 - 30 | Offentlig sti | | | |
| 1015628000000 | Provstevej | | Frederikssundsvej | 343 | 3169 | |
| | 0 | 0 - 343 | Privat fællesvej | | | |
| 1015632000000 | Præstegårds Allé | | Brønshøj Kirkevej | 771 | 9213,45 | |
| | 0 | 0 - 100 | Privat fællesvej | | | |
| | 0 | 100 - 289 | Privat fællesvej | | | |
| | 0 | 289 - 422 | Privat fællesvej | | | |
| | 0 | 422 - 771 | Privat fællesvej | | | |
| 1015632010000 | Præstegårds Allé | | Indkørselsvej til husnr 51B | 29 | 80 | |
| | 0 | 0 - 29 | Privat fællesvej | | | |
| 1015636000000 | Præstekærvej | | Præstegårds Allé | 164 | 1595,72 | |
| | 0 | 0 - 119 | Privat fællesvej | | | |
| | 0 | 119 - 164 | Pr.fællesvej §2 stk1 | | | |
| 1015644000000 | Præstemarksvej | | Kommunegrænsen | 196 | 2292 | |
| | | | | | | Fra: 0 Til: 24 : Anlagt som græsareal |
| | | | | | | Fra: 136 Til: 196 : Hele arealet er anlagt som græsareal |
| | 0 | 0 - 24 | Privat fællesvej | | | |
| | 0 | 24 - 136 | Privat fællesvej | | | |
| | 0 | 136 - 196 | Privat fællesvej | | | |
| 1015644020000 | Præstemarksvej | | Præstemarksvej | 48 | 303,84 | |
| | | | | | | Fra: 10 Til: 48 : Vendeplads. |
| | 0 | 0 - 48 | Privat fællesvej | | | |
| 1015648000000 | Præstøgade | | Fiskedamsgade | 141 | 1909,14 | |
| | | | | | | Fra: 10 Til: 133 : Off.vej 25-01-07 |
| | 0 | 0 - 141 | Kommunevej | | | |

KØBENHAVNS KOMMUNES VEJFORTEGNELSE



| Vej nr. | Vejnavn | | Station 0 | Længde | Areal | Vejbeskrivelse/Bemærkning |
|----------------------|------------------------|------------------------------------|-----------|--------|--------|---|
| | Bane | Stationering | Status | | | |
| 1015648010000 | Præstøgade | Præstøgade | | 34 | | |
| 0 | 0 - 34 | Kommunevej | | | | |
| 1015648800000 | Præstøgade | Strandboulevarden | | 272 | | |
| 0 | 153 - 272 | Kommunevej | | | | |
| 1015652000000 | Prøvestenen | | | 1 | | |
| 0 | 0 - 1 | Nedlagt | | | | |
| 1015656000000 | Prøvestens Allé | Øresundsvej | | 180 | 2057,4 | |
| 0 | 0 - 180 | Privat fællesvej | | | | |
| 1015658000000 | Prøvestensbroen | | | 696 | | |
| 0 | 0 - 20 | Kommunevej | | | | |
| 0 | 20 - 80 | Udlagt privat fællesvej | | | | |
| 1015660000000 | Puggaardsgade | Niels Brocks Gade | | 292 | 5956,8 | |
| 0 | 0 - 150 | Kommunevej | | | | VEJBREDDE: Rysensteensgade-Hambrosgade18.83m. Hambrosgade-Kalvebod Brygge14.43-ca. 20.00m. (incl. pladsen vedHK-bygning |
| 0 | 150 - 292 | Kommunevej | | | | |
| 1015660010000 | Puggaardsgade | Sidevej nø.f. Puggaardsgade | | 47 | | |
| 0 | 0 - 47 | Kommunevej | | | | Fra: 9 Til: 47 : Arealet er medregnet i Puggårdsgade. |
| 1015668000000 | Pustervig | Hauser Plads | | 68 | 701,08 | |
| 0 | 0 - 47 | Kommunevej | | | | Fra: 0 Til: 47 : Vejbredde : 8,80m. - 10,00m. |
| 0 | 47 - 68 | Kommunevej | | | | Fra: 47 Til: 56 : Vejbredde : 8,80m. - 10,00m. |
| | | | | | | VEJBREDDE: Fra 8.80-10.00m.9m. (ved Kultorget) af vejlængden er gå-gade. |
| | | | | | | VEJBREDDE: Fra 8.80-10.00m.9m. (ved Kultorget) af vejlængden er gå-gade. |

KØBENHAVNS KOMMUNES VEJFORTEGNELSE



| Vej nr. | Vejnavn Bane Stationering | Station 0 Status | Længde | Areal | Vejbeskrivelse/Bemærkning |
|---------------|------------------------------|-----------------------------------|--------|---------|---|
| 1015672000000 | Pæonvej | Tomatvej | 299 | 2768,74 | |
| | 0 - 299 | Privat fællesvej | | | |
| 1015676000000 | På Bjerget | Bispebjerg Torv | 247 | 2141,49 | |
| | 0 - 247 | Kommunevej | | | VEJBREDDE: Fra 8.70m. til 9.40m til 20.00m. til 30.50m. |
| 1015676020000 | På Bjerget | Vest / syd / øst om | 289 | 3898,61 | |
| | 0 - 289 | Kommunevej | | | |
| 1015683000000 | Rabarbervej | Hillerødgade | 92 | | |
| | 0 - 92 | Privat fællesvej | | | |
| 1015683020000 | Rabarbervej | Rabarbervej | 146 | 634 | |
| | 0 - 62 | Privat fællesvej | | | |
| 1015684000000 | Raffinaderivej | Prags Boulevard | 769 | 7493 | |
| | 0 - 769 | Privat fællesvej | | | |
| 1015684020000 | Raffinaderivej | Indkørselsvej ved husnr 2A | 39 | 175,4 | |
| | 0 - 39 | Privat fællesvej | | | |
| 1015688000000 | Ragnagade | Lyngbyvej | 159 | 2989,2 | |
| | 0 - 159 | Kommunevej | | | Fra: 38 Til: 147 : Vejbredde fra 12.60m - 18.83m. |
| 1015692000000 | Ragnhildgade | Haraldsgade | 298 | 6907,68 | |
| | 0 - 298 | Kommunevej | | | |
| 1015692810000 | Ragnhildgade | Sti på østsiden af vejen | 356 | 181 | |
| | 299 - 356 | Privat Fælles sti | | | |
| 1015704000000 | Ramsingsvej | Vigerslev Allé | 434 | 8419,6 | |
| | 0 - 434 | Privat fællesvej | | | |

KØBENHAVNS KOMMUNES VEJFORTEGNELSE



| Vej nr. | Vejnavn | | Station 0 | Længde | Areal | Vejbeskrivelse/Bemærkning |
|---------------|--------------|--------------|------------------|--------|----------|--|
| | Bane | Stationering | Status | | | |
| 1015708000000 | Ramundsvej | | Engvej | 123 | 1983 | Areal : Samlet areal 1983 m2. Heraf er 920 m2 uanlagt privat fællesvej; nord for vejen anlagt bebyggelse, syd for vejen anlagt græsareal. |
| | 0 | 0 - 123 | Privat fællesvej | | | |
| 1015708010000 | Ramundsvej | | Ramundsvej | 85 | 600,1 | Fra: 5 Til: 85 : Vendeplads |
| | 0 | 0 - 85 | Privat fællesvej | | | |
| 1015708030000 | Ramundsvej | | Ramundsvej | 85 | 1212,95 | Fra: 6 Til: 85 : 404 kvm. udgør græsareal . Før Roselillevej |
| | 0 | 0 - 85 | Privat fællesvej | | | |
| 1015712000000 | Randbøllevej | | Grøndals Parkvej | 707 | 12754,28 | |
| | 0 | 0 - 182 | Kommunevej | | | VEJBREDDE: Langs østsiden er udlagt 3.17m. brede arealer til vejens udvidelse til 22m. |
| | 0 | 182 - 707 | Kommunevej | | | |
| 1015716000000 | Randersgade | | | 882 | 15803,04 | |
| | 0 | 0 - 233 | Kommunevej | | | VEJBREDDE: Nordre Frihavsgade-Århusgade 12.90-15.69m. Matr.nr. 785 og 866 har ikke facaderet. Ejerne af de tilgrænsende ejendomme kan pålægges vejbidrag til endelig belægning |
| | 0 | 233 - 475 | Kommunevej | | | |
| | 0 | 475 - 697 | Kommunevej | | | |
| | 0 | 697 - 809 | Kommunevej | | | |
| | 0 | 809 - 882 | Kommunevej | | | |
| 1015724000000 | Rantzausgade | | Åboulevard | 783 | 12684,6 | |
| | 0 | 0 - 783 | Kommunevej | | | VEJBREDDE: Åboulevard-ca. 30m. øst for Jesper Brochmands Gade ca. 15.00m. Herfra-Jagtvej 18.83m. |

KØBENHAVNS KOMMUNES VEJFORTEGNELSE



| Vej nr. | Vejnavn | | Station 0 | Længde | Areal | Vejbeskrivelse/Bemærkning |
|---------------|--------------------|--------------|----------------------|--------|---------|--|
| | Bane | Stationering | Status | | | |
| 1015728000000 | Rasmus Rasks Vej | | Lyshøjgårdsvej | 120 | 1885,2 | |
| | 0 | 0 - 120 | Kommunevej | | | |
| 1015732000000 | Raunstrupvej | | Nørager Plads | 159 | 1850,76 | |
| | 0 | 0 - 159 | Privat fællesvej | | | |
| 1015736000000 | Ravennavej | | Veronavej | 222 | 2635,14 | |
| | 0 | 0 - 222 | Privat fællesvej | | | |
| 1015740000000 | Ravneholmsvej | | Rådvalsvej | 297 | 2800,71 | |
| | 0 | 0 - 297 | Privat fællesvej | | | |
| 1015748000000 | Ravnsborg Tværgade | | Sortedam Doserier | 113 | 1514,2 | |
| | 0 | 0 - 113 | Kommunevej | | | |
| 1015744000000 | Ravnsborggade | | Nørrebrogade | 268 | 3971,76 | |
| | 0 | 0 - 268 | Kommunevej | | | |
| 1015752000000 | Rebikkavej | | Tuborgvej | 399 | 6092,73 | |
| | 0 | 0 - 26 | Kommunevej | | | VEJBREDDE: Private arealer er udlagt tilvejens udvidelse til 18.83m. |
| | 0 | 26 - 399 | Privat fællesvej | | | |
| 1015756000000 | Reberbanegade | | Tovværkgade | 330 | 5049 | |
| | 0 | 0 - 132 | Kommunevej | | | Fra: 141 Til: 331 : Off. vej 19 -12-06 NB: Stationeringen er suppleret med 100km. Strækningen: Brysselsgade-Fran-krigsgade er privat. |
| | 0 | 132 - 330 | Kommunevej | | | |
| 1015760000000 | Rebildvej | | Sallingvej | 600 | 11442 | |
| | 0 | 0 - 600 | Kommunevej | | | |
| 1015764000000 | Rebslagervej | | Drejernevej | 224 | 2484,16 | |
| | 0 | 0 - 224 | Privat fællesvej | | | |
| 1015764010000 | Rebslagervej | | Rebslagervej | 47 | | |
| | 0 | 0 - 47 | Privat fællesvej | | | |

KØBENHAVNS KOMMUNES VEJFORTEGNELSE



| Vej nr. | Vejnavn | | Station 0 Status | Længde | Areal | Vejbeskrivelse/Bemærkning |
|----------------------|-----------------------|--------------|-----------------------|--------|---------|---|
| | Bane | Stationering | | | | |
| 1015768000000 | Reersøgade | | Jagtvej | 196 | 3236,26 | |
| | 0 | 0 - 85 | Offentlig sti | | | 1/1 2017: Overtaget som offentlig vej som følge af etablering af gul parkeringszone. |
| | 0 | 85 - 196 | Kommunevej | | | |
| 1015768800000 | Reersøgade | | Hjortøgade | 271 | | |
| | 0 | 207 - 271 | Kommunevej | | | 1/1 2017: Overtaget som offentlig vej som følge af etablering af gul parkeringszone. |
| 1015772000000 | Refshalevej | | Prinsessegade | 4.067 | 55067,1 | |
| | 0 | 0 - 1388 | Kommunevej | | | Fra: 2286 Til: 2401 : I samlet areal indgår et pladsareal = 794kvm. |
| | 0 | 1.388 - 2169 | Kommunevej | | | |
| | 0 | 2.168 - 4067 | Privat fællesvej | | | |
| 1015772030000 | Refshalevej | | Refshalevej | 565 | 7882,7 | |
| | 0 | 0 - 565 | Privat fællesvej | | | |
| 1015780000000 | Refsnæsgade | | Sjællandsgade | 349 | 6329,52 | |
| | 0 | 0 - 71 | Kommunevej | | | |
| | 0 | 71 - 77 | Kommunevej | | | |
| | 0 | 77 - 98 | Kommunevej | | | |
| | 0 | 98 - 110 | Kommunevej | | | |
| | 0 | 110 - 349 | Kommunevej | | | |
| 1015784000000 | Regitsevej | | Engvej | 100 | 900 | |
| | 0 | 0 - 100 | Privat fællesvej | | | |
| 1015786310000 | Regnbuepladsen | | Lavendelstræde | 54 | 1436 | |
| | 0 | 0 - 54 | Kommunevej | | | Tidligere registreret som Rådhuspladsen med vejid 1016152330000 Fra 107 Til 163. Vejnavnet 'Regnbuepladsen' er trådt i kraft den 1. juli 2014 Areal=1436 m2 |

KØBENHAVNS KOMMUNES VEJFORTEGNELSE



| Vej nr. | Vejnavn | | Station 0 | Længde | Areal | Vejbeskrivelse/Bemærkning |
|----------------------|-----------------------|--------------|-----------------------|--------|---------|--|
| | Bane | Stationering | Status | | | |
| 1015788000000 | Reinettevej | | | 270 | | |
| | 0 | 0 - 187 | Privat fællesvej | | | |
| | 0 | 187 - 270 | Privat fællesvej | | | |
| 1015792000000 | Rejsbygade | | Enghavevej | 69 | 1304,1 | |
| | 0 | 0 - 69 | Kommunevej | | | Fra: 10 Til: 62 : Off. vej 13-09-06. Fortsætter i interntfærselesareal som mødes med Amerikavej. Areal er opgjort jf. vejflade = arealet af matriklerne: 1479, 1482 og 44d samt vejudlægslinjer. |
| 1015798000000 | Remisevej | | Røde Mellevej | 281 | 2295,77 | |
| | 0 | 0 - 76 | Privat fællesvej | | | |
| | 0 | 76 - 142 | Privat fællesvej | | | |
| | 0 | 142 - 160 | Privat fællesvej | | | |
| 1015804000000 | Rentemestervej | | Lygten | 1.448 | 18001 | |
| | 0 | 0 - 332 | Privat fællesvej | | | Tidligere registreret med længde=1539. Strækningen Fra:1448 Til:1539 nedlagt som vej ved ændring i matrikel nov. 2004. Ved krydset Tomsgårdsvej/Rentemestervej er vejarealet tilført 26 m2 svarende til matrikel 1589 (Udskilt som privat vej februar 2013) |
| | 0 | 332 - 399 | Privat fællesvej | | | |
| | 0 | 399 - 1175 | Privat fællesvej | | | |
| | 0 | 1.175 - 1448 | Privat fællesvej | | | |
| 1015808000000 | Retortvej | | Vigerslev Allé | 1.053 | 21311 | |
| | 0 | 0 - 1053 | Kommunevej | | | VEJBREDDE: Vigerslev Alle-42m. nord for Kongshaven 18.83m. Herfra-Kongshaven 18.83-ca.30.0m. Kongshaven-Værkstedvej ca.24.0-ca.30.0m. Værkstedvej-Folehaven 20.0m. Private arealer er udlagt til vejens udvidelse til 26.0m. Længde forlænget fra 1061 til 1053 i forbindelse med krydsombygning pga. Rigstedbanen ved Kulbanevej/Retortvej. |

KØBENHAVNS KOMMUNES VEJFORTEGNELSE



| Vej nr. | Vejnavn | | Station 0 | Længde | Areal | Vejbeskrivelse/Bemærkning |
|----------------------|-----------------------|--------------|--------------------------|--------|---------|--|
| | Bane | Stationering | Status | | | |
| 1015808010000 | Retortvej | | Ved husnr. 1A-1B | 106 | 3318 | |
| | 0 | 0 - 106 | Kommunevej | | | |
| 1015808020000 | Retortvej | | Ved husnr 4 | 97 | 1578 | |
| | 0 | 0 - 97 | Kommunevej | | | |
| 1015808040000 | Retortvej | | Ved husnr 6 | 125 | | |
| | 0 | 0 - 125 | Udlagt privat fællesvej | | | |
| 1015816000000 | Reventlowgade | | Vesterbrogade | 408 | 8584,32 | |
| | | | | | | Fra: 181 Til: 291 : Vejbredde fra ca.19,00m - ca.30,00m |
| | | | | | | Fra: 291 Til: 408 : Vejbredde fra ca. 19,00m. - ca. 30,00m. |
| | 0 | 0 - 181 | Kommunevej | | | |
| | 0 | 181 - 290 | Kommunevej | | | |
| | 0 | 290 - 408 | Kommunevej | | | |
| 1015820000000 | Reverdilsgade | | Reventlowgade | 97 | 1228,02 | |
| | 0 | 0 - 97 | Kommunevej | | | |
| 1015824000000 | Reykjaviksgade | | Islands Brygge | 86 | 1309 | |
| | | | | | | Fra: 11 Til: 74 : Off. vej 03-08-06.I samlet areal indgår arealer ved husnr. 5 + hjørnet ved Islands Brygge (husnr 15) = 125kvm. |
| | 0 | 0 - 55 | Kommunevej | | | |
| | 0 | 55 - 86 | Offentlig sti | | | |
| 1015828000000 | Rialtovej | | Kastrupvej | 247 | 2847,91 | |
| | 0 | 0 - 247 | Privat fællesvej | | | |
| 1015832000000 | Ribegade | | J. E. Ohlsensgade | 287 | 4626,44 | |
| | | | | | | Fra: 122 Til: 208 : Off.vej 06-06-06 / Fra: 9 Til: 98 : Off.vej 06-06-06 |
| | | | | | | Fra: 227 Til: 290 : Off.vej 06-06-06 |
| | 0 | 0 - 227 | Kommunevej | | | |
| | 0 | 227 - 287 | Kommunevej | | | |

KØBENHAVNS KOMMUNES VEJFORTEGNELSE



| Vej nr. | Vejnavn | | Station 0 | Længde | Areal | Vejbeskrivelse/Bemærkning |
|----------------------|-------------------------------|---------------------------|-------------------|--------|-------|--|
| | Bane | Stationering | Status | | | |
| 1018821000000 | Richard Boones Vej | Dexter Gordons Vej | | 112 | 1568 | |
| | 0 | 0 - 112 | Privat fællesvej | | | |
| 1015833000000 | Richard Mortensens Vej | Husnr 4 | | 1.076 | | |
| | 0 | 0 - 240 | Privat fællesvej | | | |
| | 0 | 240 - 530 | Privat fællesvej | | | |
| | 0 | 530 - 1010 | Privat fællesvej | | | |
| | 0 | 1.010 - 1038 | Privat Fælles sti | | | Stibro hen til Kalvebod sti |
| 1015833010000 | Richard Mortensens Vej | | | 121 | 935 | |
| | 0 | 0 - 121 | Privat fællesvej | | | |
| 1015833020000 | Richard Mortensens Vej | | | 115 | 534 | |
| | 0 | 0 - 115 | Privat fællesvej | | | |
| 1015833040000 | Richard Mortensens Vej | | | 204 | 1324 | |
| | 0 | 0 - 204 | Privat fællesvej | | | |
| 101583304A000 | Richard Mortensens Vej | | | 133 | 807 | |
| | 0 | 0 - 133 | Privat fællesvej | | | |
| 101583304B000 | Richard Mortensens Vej | | | 75 | 389 | |
| | 0 | 0 - 75 | Privat fællesvej | | | Fra station 0 til station 44, Vejbredde 5 meter. Fra station 44 og frem er vejbredde 9,5 |
| 101583304C000 | Richard Mortensens Vej | | | 18 | 41 | |
| | 0 | 0 - 18 | Privat fællesvej | | | |
| 101583304D000 | Richard Mortensens Vej | | | 66 | 405 | |
| | 0 | 0 - 66 | Privat fællesvej | | | |
| 101583304E000 | Richard Mortensens Vej | | | 19 | 43 | |
| | 0 | 0 - 19 | Privat fællesvej | | | |

KØBENHAVNS KOMMUNES VEJFORTEGNELSE



| Vej nr. | Vejnavn Bane Stationering | Station 0 Status | Længde | Areal | Vejbeskrivelse/Bemærkning |
|----------------------|-------------------------------|----------------------|--------|---------|---|
| 1015833080000 | Richard Mortensens Vej | Husnr 78A | 145 | 2102 | |
| | 0 - 145 | Privat fællesvej | | | Vejprojekt godkendt 11. juli 2018 |
| 1015833100000 | Richard Mortensens Vej | | 44 | 119 | |
| | 0 - 44 | Privat fællesvej | | | |
| 1015836000000 | Ridder Stigs Vej | Tovelillevej | 343 | 3992,52 | |
| | 0 - 34 | Privat fællesvej | | | |
| | 34 - 343 | Privat fællesvej | | | |
| 1015844000000 | Rigensgade | Sølvgade | 372 | 5386,56 | |
| | 0 - 271 | Kommunevej | | | Fra: 8 Til: 372 : Vejbredde fra 13.80m - 15.20m. |
| | 271 - 372 | Kommunevej | | | |
| 1015852000000 | Rindbyvej | Søndervigvej | 104 | 949,52 | |
| | 0 - 104 | Privat fællesvej | | | |
| 1015864000000 | Ringertoften | Tomsgårdsvej | 243 | 2894,13 | |
| | 0 - 24 | Privat fællesvej | | | Fra: 74 Til: 236 : I arealet er medregnet 810 kvm græs (5m bredt græsareal i vestsiden.) |
| | 24 - 74 | Privat fællesvej | | | |
| | 74 - 243 | Privat fællesvej | | | |
| 1015868000000 | Ringholmvej | Næsbyholmvej | 83 | 1375,31 | |
| | 0 - 83 | Privat fællesvej | | | |
| 1015872000000 | Ringkøbinggade | Vardegade | 148 | 2434,6 | |
| | 0 - 148 | Kommunevej | | | Fra: 10 Til: 141 : Off.vej 25-01-07 |
| 1015876000000 | Ringstedgade | Holsteinsgade | 106 | 1663,14 | |
| | 0 - 106 | Kommunevej | | | |

KØBENHAVNS KOMMUNES VEJFORTEGNELSE



| Vej nr. | Vejnavn Bane Stationering | Station 0 Status | Længde | Areal | Vejbeskrivelse/Bemærkning |
|---------------|------------------------------|--|--------|---------|---------------------------|
| 1015880000000 | Risagervej | Hyltebjerg Allé | 205 | 1859,35 | |
| 0 | 0 - 205 | Privat fællesvej | | | |
| 1015884000000 | Risbyholmvej | Slotsherrensvej | 302 | 2844,84 | |
| 0 | 0 - 302 | Privat fællesvej | | | |
| 1015888000000 | Rismosevej | Engblommevej | 205 | 1090,6 | |
| 0 | 0 - 205 | Privat fællesvej | | | |
| 1015892000000 | Risvangen | Frederikssundsvej | 313 | 2970,37 | |
| 0 | 0 - 313 | Privat fællesvej | | | |
| 1015894000000 | Robert Jacobsens Vej | Ved husnr 20 | 933 | 15122 | |
| 0 | 0 - 933 | Privat fællesvej | | | |
| 1015894010000 | Robert Jacobsens Vej | | 27 | 179 | |
| 0 | 0 - 27 | Privat fællesvej | | | |
| 1015894020000 | Robert Jacobsens Vej | | 156 | 965 | |
| 0 | 0 - 156 | Privat fællesvej | | | |
| 101589402A000 | Robert Jacobsens Vej | Ved husnr 10Y | 207 | 681 | |
| 0 | 0 - 207 | Privat Fælles sti | | | |
| 1015894030000 | Robert Jacobsens Vej | Bro over kanalen ved husnr 55 | 26 | 178 | |
| 0 | 0 - 26 | Privat fællesvej | | | |
| 1015894040000 | Robert Jacobsens Vej | | 35 | 123 | |
| 0 | 0 - 35 | Privat fællesvej | | | |
| 101589404A000 | Robert Jacobsens Vej | | 67 | 594 | |
| 0 | 0 - 67 | Privat fællesvej | | | |
| 101589404B000 | Robert Jacobsens Vej | | 117 | 871 | |
| 0 | 0 - 117 | Privat fællesvej | | | |

KØBENHAVNS KOMMUNES VEJFORTEGNELSE



| Vej nr. | Vejnavn | | Station 0 | Længde | Areal | Vejbeskrivelse/Bemærkning |
|---------------|----------------------|--------------|--------------------------------------|--------|--------|--|
| | Bane | Stationering | Status | | | |
| 1015894050000 | Robert Jacobsens Vej | | Bro over kanalen ved husnr 56 | 25 | 184 | |
| | 0 | 0 - 25 | Privat fællesvej | | | |
| 1015894060000 | Robert Jacobsens Vej | | | 232 | 1900 | |
| | 0 | 0 - 232 | Privat fællesvej | | | |
| 1015894070000 | Robert Jacobsens Vej | | Bro over kanalen ved husnr 66 | 26 | 178 | |
| | 0 | 0 - 26 | Privat fællesvej | | | |
| 1015894090000 | Robert Jacobsens Vej | | Stibro ved husnr 79 | 26 | 39 | |
| | 0 | 0 - 26 | Privat Fælles sti | | | |
| 1015894110000 | Robert Jacobsens Vej | | Stibro til Kalvebod sti | 57 | 163,6 | |
| | 0 | 0 - 57 | Privat Fælles sti | | | |
| 1015894800000 | Robert Jacobsens Vej | | Parallelvej øst for kanalen | 498 | 4747 | |
| | 0 | 0 - 498 | Privat fællesvej | | | |
| 101589480A000 | Robert Jacobsens Vej | | | 182 | 883 | |
| | 0 | 0 - 182 | Privat fællesvej | | | |
| 1015894810000 | Robert Jacobsens Vej | | Asger Jorns Allé | 347 | 3249 | |
| | 0 | 0 - 347 | Privat fællesvej | | | |
| 101589481A000 | Robert Jacobsens Vej | | | 107 | 1017 | |
| | 0 | 0 - 107 | Privat fællesvej | | | |
| 101589481B000 | Robert Jacobsens Vej | | | 89 | 652 | |
| | 0 | 0 - 79 | Privat fællesvej | | | Udskilt som offentlig vej 2. april 2020. Samlet areal af plads 3434 m2. |
| | 0 | 79 - 89 | Kommunevej | | | |
| 1015896000000 | Rodosvej | | Kastrupvej | 250 | 2902,5 | |
| | 0 | 0 - 250 | Privat fællesvej | | | |

KØBENHAVNS KOMMUNES VEJFORTEGNELSE



| Vej nr. | Vejnavn Bane Stationering | Station 0 Status | Længde | Areal | Vejbeskrivelse/Bemærkning |
|---------------|--|--|--------|---------|---|
| 1015896800000 | Rodosvej 0 251 - 519 | Grækenlandsvej Privat fællesvej | 519 | | |
| 1015902000000 | Romsdalsgade 0 0 - 121 | Telemarksgade Kommunevej | 121 | 1806,87 | Fra: 12 Til: 49 : Offentlig vej 23-05-08 / Fra: 49 Til: 111 : Off.vej 15-03-07. |
| 1015904000000 | Romsøgade 0 0 - 85 | Nygårdsvej Kommunevej | 85 | 1156,85 | 1/1 2017: Overtaget som offentlig vej som følge af etablering af gul parkeringszone. |
| 1015908000000 | Rosbæksvej 0 0 - 420 | Strandvejen Kommunevej | 420 | 6833,4 | |
| 1015912000000 | Roselillevej 0 0 - 154 0 154 - 263 0 263 - 361 | 50m. n.f. Prins Buris Vej Privat fællesvej Kommunevej Privat fællesvej | 361 | 5076 | Fra: 0 Til: 141 Af arealet er 1003kvm. græsabat i østsiden. Fra: 179 Til: 263 - 182kvm. udgør græsareal. Fra: 263 Til: 361 - 1266 kvm. udgør græsareal. Nedlagt som vej juni 2016. Ved Station 361:183 m "hul" i vejforløbet i form af Hf.strandbo og sidevej til Ramundsvej. Roselillevej fortsætter med stationering 362 syd for Ramundsvej med vejid=1015912800000. Fra: 263 Til: 361 - 1266 kvm. græsareal, nedlagt som vej juni 2016. |
| 1015912010000 | Roselillevej 0 0 - 30 | Ca. husnr. 8 Offentlig sti | 30 | 69 | |
| 1015912020000 | Roselillevej 0 0 - 31 | Indkørselsvej ved husnr 84A-84B Privat fællesvej | 31 | 96 | Vejudlæg tinglyst 15.01.2019. Registreret i matrikelkortet 08.07.2019 |

KØBENHAVNS KOMMUNES VEJFORTEGNELSE



| Vej nr. | Vejnavn | | Station 0 | Længde | Areal | Vejbeskrivelse/Bemærkning |
|----------------------|------------------------|--------------|---|--------|---------|---|
| | Bane | Stationering | Status | | | |
| 1015912800000 | Roselillevej | | Ramundsvej | 681 | | |
| | 0 | 361 - 589 | Privat fællesvej | | | |
| | 0 | 589 - 603 | Privat fællesvej | | | |
| | 0 | 603 - 673 | Privat fællesvej | | | |
| | 0 | 673 - 681 | Privat fællesvej | | | |
| 1015916000000 | Rosenborggade | | Frederiksborggade | 179 | 2097,88 | |
| | 0 | 0 - 9 | Kommunevej | | | |
| | 0 | 9 - 179 | Kommunevej | | | |
| 1015920000000 | Rosendalsgade | | Willemoesgade | 118 | 1300,36 | |
| | 0 | 0 - 118 | Kommunevej | | | |
| 1015924000000 | Rosengade | | Kronprinsessegade | 114 | | |
| | 0 | 0 - 114 | Pr.fællesvej §2 stk1 | | | |
| 1015928000000 | Rosengården | | Kultorvet | 120 | 1052,4 | |
| | 0 | 0 - 120 | Kommunevej | | | Fra: 0 Til: 116 : Vejbredde fra 8.00m - 9.00m |
| 1015932000000 | Rosenhaven | | Nødehaven | 187 | 1621,29 | |
| | 0 | 0 - 187 | Privat fællesvej | | | |
| 1015932020000 | Rosenhaven | | Indkørselsvej til husnr. 8A - 8B | 27 | 67 | |
| | 0 | 0 - 27 | Privat fællesvej | | | |
| 1015936000000 | Rosenholms Allé | | Landlystvej | 418 | 3929,2 | |
| | 0 | 0 - 245 | Privat fællesvej | | | |
| | 0 | 245 - 418 | Privat fællesvej | | | |
| 1015940000000 | Rosenlunds Allé | | Skjulhøj Allé | 145 | 1606,6 | |
| | 0 | 0 - 145 | Privat fællesvej | | | |

KØBENHAVNS KOMMUNES VEJFORTEGNELSE



| Vej nr. | Vejnavn | | Station 0 | Længde | Areal | Vejbeskrivelse/Bemærkning |
|----------------------|------------------------------|--|------------------|--------|---------|--|
| | Bane | Stationering | Status | | | |
| 1015948000000 | Rosenvængets Allé | Østerbrogade | | 563 | 7386,56 | |
| | | | | | | Fra: 13 Til: 175 : Vejbredde. 12,50m - 15,50m - 18,83m. |
| | | | | | | Fra: 175 Til: 318 : Vejbredde: 12,50m - 15,50m. |
| | | | | | | Fra: 318 Til: 558 : Off. vej 13-09-06. |
| | 0 | 0 - 10 | Kommunevej | | | |
| | 0 | 10 - 160 | Kommunevej | | | |
| | 0 | 160 - 318 | Kommunevej | | | |
| | 0 | 318 - 563 | Kommunevej | | | |
| 1015948010000 | Rosenvængets Allé | Rosenvængets Allé | | 31 | 434,93 | |
| | | | | | | Fra: 6 Til: 24 : Samlet areal er en legeplads |
| | 0 | 0 - 31 | Kommunevej | | | |
| 1015952000000 | Rosenvængets Hovedvej | Rosenvængets Sideallé | | 425 | 5032 | |
| | | | | | | Fra: 6 Til: 407 : Off. vej 13-09-06. |
| | 0 | 0 - 425 | Kommunevej | | | |
| 1015952010000 | Rosenvængets Hovedvej | Sidevej n.f. Rosenvæng.Hoved v. (husnr.46-50) | | 56 | 413,28 | |
| | | | | | | |
| | 0 | 0 - 56 | Privat fællesvej | | | |
| 1015956000000 | Rosenvængets Sideallé | Rosenvængets Allé | | 145 | 1934,3 | |
| | | | | | | Fra: 6 Til: 70 : Off. vej 13-09-06. |
| | | | | | | Fra: 70 Til: 116 : Off. vej 13-09-06. |
| | | | | | | Fra: 116 Til: 148 : Off. vej 13-09-06. |
| | 0 | 0 - 70 | Kommunevej | | | |
| | 0 | 70 - 116 | Kommunevej | | | |
| | 0 | 116 - 145 | Kommunevej | | | |
| 1015960000000 | Rosenørns Allé | Åboulevarden | | 280 | 6252,4 | |
| | | | | | | |
| | 0 | 0 - 280 | Kommunevej | | | |
| 1015960010000 | Rosenørns Allé | Rosenørns Allé | | 40 | 406 | |
| | | | | | | Fra: 14 Til: 34 : Trekantet plads indgår i samlet areal. |
| | 0 | 0 - 40 | Kommunevej | | | |

KØBENHAVNS KOMMUNES VEJFORTEGNELSE



| Vej nr. | Vejnavn Bane Stationering | Station 0 Status | Længde | Areal | Vejbeskrivelse/Bemærkning |
|---------------|---|--|--------|---------|---|
| 1015964000000 | Roshagevej 0 0 - 280 | Søndervigvej Privat fællesvej | 280 | 2699,2 | |
| 1015968000000 | Roskildevej 0 0 - 421 0 421 - 1325 1 0 - 421 1 421 - 1325 | Frederiksberg kommunegrænse Kommunevej Kommunevej Kommunevej | 1.325 | 44308 | Fra: 421 Til: 1325 : Vejbredde se vejforløb. Bydele : Ulige husnr. = Valby, lige husnr. = Vanløse (strækningen Peter Bangs Vej - Rødovre Kommuneagr.) VEJBREDDE: Skellet-Peter Bangs Vej 32.0m Peter Bangs Vej-Damhuskroen 35.0m. Matr.nr. 2947 Vigerslev og de vest her-for langs vejstrækningens sydside beliggende grunde har ikke facaderet til Ros-kildevej. |
| 1015968010000 | Roskildevej 0 0 - 33 | Roskildevej Privat fællesvej | 33 | | |
| 1015968030000 | Roskildevej 0 0 - 36 | Roskildevej Privat fællesvej | 36 | | |
| 1015972000000 | Rosmarinvej 0 0 - 80 | Bispebjerg Parkallé Privat Fælles sti | 80 | 132 | Fra: 5 Til: 71 : Anlagt som sti. |
| 1015976000000 | Rossinisvej 0 0 - 150 | Wagnersvej Privat fællesvej | 150 | 1315,5 | Fra: 9 Til: 146 : Grønt areal er ikke medregnet i samlet areal. |
| 1015980000000 | Rostgaardsvej 0 0 - 278 | 32m ø. f. Tuxensvej Privat fællesvej | 278 | 2251,8 | |
| 1015984000000 | Rothsgade 0 0 - 186 | Sankt Jacobs Plads Kommunevej | 186 | 3693,96 | Fra: 0 Til: 129 : off.vej 06-06-06 |

KØBENHAVNS KOMMUNES VEJFORTEGNELSE



| Vej nr. | Vejnavn | | Station 0 | Længde | Areal | Vejbeskrivelse/Bemærkning |
|---------------|---------|----------------------------|------------------------------|--------|--------------|---|
| | Bane | Stationering | Status | | | |
| 1015988000000 | | Rovsingsgade | Lyngbyvej | 1.308 | 27520,3 2 | |
| | 0 | 0 - 1308 | Kommunevej | | | VEJBREDDE: Lyngbyvej-Borthigsgade 18.83m Borthigsgade-Lersø Parkalle 18.83-ca.25m Lersø Parkalle-Vermundsgade ca.25.0m Vermundsgade-Aldersrogade 25.00-19.20m Aldersrogade-Tagensvej ca.23.00m. |
| 1015988020000 | | Rovsingsgade | Sidevej til husnr. 62 | 39 | 161,85 | |
| | 0 | 0 - 39 | Kommunevej | | | |
| 1015992000000 | | Rubikonvej | Rialtovej | 84 | 878,64 | |
| | 0 | 0 - 84 | Privat fællesvej | | | |
| 1015995000000 | | Rubinolavej | Retortvej | 152 | 1223 | |
| | 0 | 0 - 152 | Privat fællesvej | | | |
| 1015996000000 | | Rubinsteinsvej | Händelsvej | 140 | 1208,2 | |
| | 0 | 0 - 140 | Privat fællesvej | | | |
| 1015996800000 | | Rubinsteinsvej | Hammelstrupvej | 321 | | |
| | 0 | 141 - 321 | Privat fællesvej | | | |
| 1016004000000 | | Rudolph Berghs Gade | Haraldsgade | 311 | 2083,7 | |
| | 0 | 0 - 197 | Kommunevej | | | 1/1 2017: Overtaget som offentlig vej som følge af etablering af gul parkeringszone. |
| | 0 | 197 - 267 | Kommunevej | | | 1/1 2017: Overtaget som offentlig vej som følge af etablering af gul parkeringszone. |
| | 0 | 267 - 311 | Kommunevej | | | 1/1 2017: Overtaget som offentlig vej som følge af etablering af gul parkeringszone. |
| 1016005000000 | | Rued Langgaards Vej | Amagerfælledvej | 333 | 4331 | |
| | 0 | 0 - 280 | Privat fællesvej | | | Fra: 13 Til: 254 : Vejbrede : Over Universitetskanalen (30m) er vejbredden 11m = 330kvm. |
| | 0 | 280 - 333 | Privat Fælles sti | | | |

KØBENHAVNS KOMMUNES VEJFORTEGNELSE



| Vej nr. | Vejnavn | | Station 0 | Længde | Areal | Vejbeskrivelse/Bemærkning |
|---------------|---------------------|--------------|--------------------------------|--------|---------|---|
| | Bane | Stationering | Status | | | |
| 1016005010000 | Rued Langgaards Vej | | Mellem husnr 3 og 5 | 162 | 642 | Vejprojekt godkendt 3. juli 2018 |
| | 0 | 0 - 162 | Privat fællesvej | | | |
| 1016005020000 | Rued Langgaards Vej | | Husnr 6A | 60 | 388 | Vejtunnel mod nord ved husnr 6A |
| | 0 | 0 - 60 | Privat fællesvej | | | |
| 1016005050000 | Rued Langgaards Vej | | Sidevej til Rued Langgaards V. | 59 | 205,32 | |
| | 0 | 0 - 59 | Privat fællesvej | | | |
| 1016006000000 | Rugagervej | | 92m. s.f. Vestermarksvej | 190 | 2175,5 | Fra: 154 Til: 190 : I samlet areal indgår et pladsareal ved Engsletten = 315kvm. |
| | 0 | 0 - 104 | Privat fællesvej | | | |
| | 0 | 104 - 154 | Privat fællesvej | | | |
| | 0 | 154 - 190 | Privat fællesvej | | | |
| 1016008000000 | Rughavevej | | Toftegårds Allé | 216 | 3142,8 | Fra: 131 Til: 211 : Vejbredde : 10,00m. - 15,00m. |
| | 0 | 0 - 131 | Kommunevej | | | |
| | 0 | 131 - 216 | Kommunevej | | | |
| 1016012000000 | Rugvej | | Brønshøj Kirkevej | 184 | 1729,6 | |
| | 0 | 0 - 184 | Privat fællesvej | | | |
| 1016016000000 | Rumæniensgade | | Kastrupvej | 135 | 1993,95 | Fra: 9 Til: 75 : Ensrettet fra Kastrupvej / Fra: 75 Til: 132 : Sydlige fortov ikke anlagt |
| | 0 | 0 - 135 | Privat fællesvej | | | |
| 1016020000000 | Rundholmen | | Jydeholmen | 209 | 2397,23 | |
| | 0 | 0 - 209 | Privat fællesvej | | | |
| 1016022000000 | Rundholtsvej | | Artillerivej | 565 | | |
| | 0 | 0 - 565 | Privat fællesvej | | | |

KØBENHAVNS KOMMUNES VEJFORTEGNELSE



| Vej nr. | Vejnavn | | Station 0 Status | Længde | Areal | Vejbeskrivelse/Bemærkning |
|---------------|--------------|--------------|--|--------|-------|---|
| | Bane | Stationering | | | | |
| 1016022010000 | Rundholtsvej | | Vilhelm Buhls Gade | 90 | | Nedlagt 2016 |
| | 0 | 0 - 90 | Nedlagt | | | |
| 1016022020000 | Rundholtsvej | | Rundholtsvej | 107 | | |
| | 0 | 0 - 107 | Privat Fælles sti | | | |
| 101602202A000 | Rundholtsvej | | Rundholtsvej sidevej 2 | 22 | | |
| | 0 | 0 - 22 | Privat Fælles sti | | | |
| 101602202B000 | Rundholtsvej | | Rundholtsvej sidevej 2 | 22 | | |
| | 0 | 0 - 22 | Privat Fælles sti | | | |
| 1016022030000 | Rundholtsvej | | Rundholtsvej | 104 | 1002 | Fra:45 Til:73, p-plads udlagt som privat fællesvej dec 2018 |
| | 0 | 0 - 73 | Privat fællesvej | | | |
| 1016022040000 | Rundholtsvej | | | 57 | 548 | |
| | 0 | 0 - 57 | Privat fællesvej | | | |
| 1016022050000 | Rundholtsvej | | Rundholtsvej | 107 | | |
| | 0 | 0 - 107 | Privat Fælles sti | | | |
| 101602205A000 | Rundholtsvej | | Indkørselsvej mellem Husnr. 47 og 49 | 23 | | |
| | 0 | 0 - 23 | Privat Fælles sti | | | |
| 101602205B000 | Rundholtsvej | | Indkørselsvej mellem Husnr. 37 og 39 | 21 | | |
| | 0 | 0 - 21 | Privat Fælles sti | | | |
| 1016022060000 | Rundholtsvej | | | 56 | 571 | |
| | 0 | 0 - 56 | Privat fællesvej | | | |
| 1016022070000 | Rundholtsvej | | Øst for Husnr. 57 | 147 | | |
| | 0 | 0 - 147 | Privat Fælles sti | | | |

KØBENHAVNS KOMMUNES VEJFORTEGNELSE



| Vej nr. | Vejnavn | | Station 0 | Længde | Areal | Vejbeskrivelse/Bemærkning |
|----------------------|-----------------------|--------------|---|--------|---------|------------------------------------|
| | Bane | Stationering | Status | | | |
| 101602207A000 | Rundholtsvej | | Langs med husnr. 85 | 17 | | |
| 0 | 0 - 17 | | Privat Fælles sti | | | Anlagt som græsareal |
| 101602207B000 | Rundholtsvej | | Indkørselsvej mellem Husnr. 79 og 81 | 15 | | |
| 0 | 0 - 15 | | Privat Fælles sti | | | Anlagt som græsareal |
| 101602207C000 | Rundholtsvej | | Indkørselsvej mellem Husnr. 71 og 73 | 16 | | |
| 0 | 0 - 16 | | Privat Fælles sti | | | Anlagt som græsareal |
| 101602207D000 | Rundholtsvej | | Indkørselsvej mellem Husnr. 63 og 65 | 16 | | |
| 0 | 0 - 16 | | Privat Fælles sti | | | Anlagt som græsareal |
| 101602207E000 | Rundholtsvej | | Ved Husnr. 57 | 23 | | |
| 0 | 0 - 23 | | Privat Fælles sti | | | |
| 1016024310000 | Rungsted Plads | | Nærumgade | 131 | | |
| 0 | 0 - 131 | | Kommunevej | | | |
| 1016024320000 | Rungsted Plads | | Humblebækgade | 131 | 6648 | |
| 0 | 0 - 122 | | Kommunevej | | | Areal af plads med vej er 6648 m2. |
| 1016028000000 | Ruten | | Høje Gladsaxe Vej | 1.696 | 29340,8 | |
| 0 | 0 - 839 | | Kommunevej | | | |
| 0 | 839 - 1045 | | Kommunevej | | | |
| 0 | 1.04 - 1248 5 | | Kommunevej | | | |
| 0 | 1.24 - 1393 8 | | Privat fællesvej | | | |
| 1 | 0 - 182 | | Kommunevej | | | |

KØBENHAVNS KOMMUNES VEJFORTEGNELSE



| Vej nr. | Vejnavn | | Station 0 | Længde | Areal | Vejbeskrivelse/Bemærkning |
|----------------------|---------------------|--------------|------------------------|--------|---------|--|
| | Bane | Stationering | Status | | | |
| 1016028050000 | Ruten | | Ruten | 89 | 1043,08 | |
| | 0 | 0 - 89 | Pr.fællesvej §2 stk1 | | | status ændret til prv.fællesvej 2011. |
| 1016032000000 | Ruthsvej | | Estersvej | 126 | 1600,2 | |
| | 0 | 0 - 126 | Privat fællesvej | | | |
| 1016040000000 | Ryesgade | | Sankt Hans Gade | 433 | 6741,81 | |
| | 0 | 0 - 131 | Kommunevej | | | Sankt Hans Gade-Fredensgade: Privatearealer er udlagt til vejens udvidelse til 18.83 og 20.00m. Søpassagen-Østerbrogade: Ved Fredensgade omlægning er Ryesgade afkortet med 59m., stykket er nu kun 32m. idet Fredensgade er udvidet med 27m. |
| | 0 | 131 - 433 | Kommunevej | | | |
| 1016040040000 | Ryesgade | | Ryesgade 66 | 40 | | |
| | 0 | 0 - 40 | Kommunevej | | | |
| 1016040800000 | Ryesgade | | Søpassagen | 1.299 | 14486 | |
| | 0 | 434 - 851 | Kommunevej | | | |
| | 0 | 851 - 1240 | Kommunevej | | | |
| | 0 | 1.24 0 | Kommunevej | | | |
| 1016044000000 | Rygårds Allé | | Kommunegrænsen | 184 | | |
| | 0 | 0 - 184 | Kommunevej | | | |

KØBENHAVNS KOMMUNES VEJFORTEGNELSE



| Vej nr. | Vejnavn Bane Stationering | Station 0 Status | Længde | Areal | Vejbeskrivelse/Bemærkning |
|----------------------|------------------------------|---|--------|--------------|---|
| 1016048000000 | Rymarksvej | Tuborgvej | 899 | 19152,5 | |
| | 0 - 26 | Kommunevej | | | Fra: 13 Til: 26 : Private arealer er udlagt til vejens udvidelse. |
| | 26 - 305 | Privat fællesvej | | | Fra: 356 Til: 661 : I samlet areal indgår en vendeplads på militært område = 1273kvm. Arealet er beliggende for enden af den off. blinde del af Rymarksvej. |
| | 305 - 661 | Privat fællesvej | | | |
| | 661 - 689 | Kommunevej | | | |
| | 689 - 899 | Kommunevej | | | |
| 1016048010000 | Rymarksvej | Sidevej mod øst husnr. 11/13 | 133 | 2997 | |
| | 0 - 129 | Privat fællesvej | | | |
| 1016052000000 | Ryparken | Lyngbyvej | 484 | 10652,8 4 | |
| | 0 - 484 | Kommunevej | | | Fra: 0 Til: 484 : I samlet areal indgår et pladsareal på 1172kvm. ved vestl. side mellem husnr. 13/19. (vejarealet omkring pladsen er privat fællesvej) |
| 1016052020000 | Ryparken | Lyngbyvej (lokalbanen) | 673 | | |
| | 0 - 673 | Pr.fællesvej §2 stk1 | | | |
| 1016052030000 | Ryparken | Vejanlæg omkring sporsløjfen | 121 | 1085,37 | |
| | 0 - 121 | Privat fællesvej | | | Fra: 9 Til: 114 : Selve pladsen er offentlig. |
| 1016056000000 | Rysensteensgade | Vester Voldgade | 230 | 3220 | |
| | 0 - 181 | Kommunevej | | | |
| | 181 - 230 | Kommunevej | | | |

KØBENHAVNS KOMMUNES VEJFORTEGNELSE



| Vej nr. | Vejnavn Bane Stationering | Station 0 Status | Længde | Areal | Vejbeskrivelse/Bemærkning |
|---------------|------------------------------|----------------------|--------|--------------|--|
| 1016068000000 | Rytterskolehøj | Brønshøjvej | 81 | | Fra: 8 Til: 77 : Passage |
| 0 | 0 - 81 | Pr.fællesvej §2 stk1 | | | |
| 1016072000000 | Ryvangs Allé | Strandvejen | 1.659 | 34921,9 5 | Fra: 18 Til: 1659 : Vejbredde se vejforløb. VEJBREDDE: Strandvejen-Svanemøllevej ca.29.00m. Svanemøllevej-Vangehusvej18.83m. Vangehusvej-Tuborgvej 18.83-25m.Tuborgvej-Gentofte kommunegrænse 19.50m.Vejen er kun afskrevet i matriklen i en bredde af ca.22m., den øvrige del er beliggende på j |
| 0 | 0 - 1659 | Kommunevej | | | |
| 1016076000000 | Rævegade | Borgergade | 75 | 532,5 | |
| 0 | 0 - 75 | Kommunevej | | | Offentlig vej 19-04-2012 |
| 1016080000000 | Rødbyvej | Vigerslevvej | 142 | 1269,48 | Fra: 10 Til: 137 : Samt en pladsagtig udvidelse |
| 0 | 0 - 142 | Privat fællesvej | | | |
| 1016084000000 | Rødninggade | Bevtoftegade | 134 | 2079,68 | |
| 0 | 0 - 134 | Kommunevej | | | |
| 1016096000000 | Røde Mellemvej | Peder Lykkes Vej | 1.924 | 33843,1 6 | Fra: 1441 Til: 1521 : I fortovsarealet er medregnet 785 kvm. græs og buskads. |
| 0 | 0 - 1521 | Kommunevej | | | |
| 0 | 1.521 - 1550 | Privat fællesvej | | | |
| 0 | 1.55 - 1824 0 | Privat fællesvej | | | |
| 0 | 1.82 - 1924 4 | Privat fællesvej | | | |
| 1016096010000 | Røde Mellemvej | Røde Mellemvej | 76 | 148,96 | Fra: 11 Til: 77 : Vejbredde : 2,00m - 6,00m |
| 0 | 0 - 76 | Privat fællesvej | | | |

KØBENHAVNS KOMMUNES VEJFORTEGNELSE



| Vej nr. | Vejnavn | | Station 0 | Længde | Areal | Vejbeskrivelse/Bemærkning |
|----------------------|------------------------|--------------|--------------------------------------|--------|---------|--|
| | Bane | Stationering | Status | | | |
| 1016096020000 | Røde Mellemsvej | | Røde Mellemsvej (nr. 80) | 58 | 469,8 | |
| | 0 | 0 - 58 | Privat fællesvej | | | |
| 1016088000000 | Rødegård | | Lyongade | 227 | 2020,3 | |
| | 0 | 0 - 21 | Kommunevej | | | Fra: 6 Til: 15 : Off.vej 13-09-06. |
| | 0 | 21 - 160 | Kommunevej | | | Fra: 21 Til: 160 : Off. vej 13-09-06. |
| | 0 | 160 - 227 | Kommunevej | | | Fra: 160 Til: 217 : Off. vej 13-09-06. |
| 1016088020000 | Rødegård | | Rødegård St.20 (mod vest) | 213 | 1827,54 | |
| | 0 | 0 - 213 | Kommunevej | | | Fra: 0 Til: 203 : Off. vej 13-09-06. |
| 1016092000000 | Rødelandsvej | | Vejlands Allé | 169 | 3851,51 | |
| | 0 | 0 - 90 | Privat fællesvej | | | Fra: 16 Til: 90 : I arealet er medregnet et pladsareal på 2535 kvm. |
| | 0 | 90 - 169 | Privat fællesvej | | | |
| 1016099300000 | Rødkilde Plads | | Rødkildevej | 241 | 22437 | |
| | 0 | 0 - 241 | Kommunevej | | | Fra: 12 Til: 237 : Pladsen har vejbredde 2 x 18,00 + et grønt areal i midten. Areal = 22437 m ² . |
| 1016099510000 | Rødkilde Plads | | Hulgårdsvej | 246 | | |
| | 0 | 0 - 246 | Kommunevej | | | |
| 1016099520000 | Rødkilde Plads | | Hulgårdsvej | 235 | | |
| | 0 | 0 - 235 | Kommunevej | | | |
| 1016100000000 | Rødkildevej | | Godthåbsvej | 478 | 4512,32 | |
| | 0 | 0 - 189 | Kommunevej | | | |
| | 0 | 189 - 478 | Kommunevej | | | |

KØBENHAVNS KOMMUNES VEJFORTEGNELSE



| Vej nr. | Vejnavn Bane Stationering | Station 0 Status | Længde | Areal | Vejbeskrivelse/Bemærkning |
|----------------------|------------------------------|---|--------|---------|---|
| 1016104000000 | Rødkløvervej | Frederiksborgvej | 413 | 3981,32 | |
| | 0 0 - 145 | Privat fællesvej | | | |
| | 0 145 - 413 | Privat fællesvej | | | |
| 1016112000000 | Rødtjørnevej | Damstien | 633 | 6197,07 | |
| | | | | | Fra: 7 Til: 292 : Samt en plads (anlæg) |
| | 0 0 - 292 | Privat fællesvej | | | |
| | 0 292 - 633 | Privat fællesvej | | | |
| 1016116000000 | Rømersgade | Ahlefeldtsgade | 362 | 4097,84 | |
| | 0 0 - 143 | Kommunevej | | | |
| | 0 143 - 244 | Kommunevej | | | |
| | 0 244 - 362 | Kommunevej | | | |
| 1016120000000 | Rønhaven | Nødehaven | 245 | 2349,55 | |
| | 0 0 - 245 | Privat fællesvej | | | |
| 1016120020000 | Rønhaven | Indkørselsvej til husnr. 16A - 16B | 24 | 65 | |
| | 0 0 - 24 | Privat fællesvej | | | |
| 1016124000000 | Rønnebærvej | Godthåbsvej | 297 | 2453,22 | |
| | | | | | Fra: 0 Til: 79 : Sydvestlige side af vejen er offentlig 31-12-1972 (langs med Grøndal Torv) Det offentlige areal er medregnet i Grøndal Torv. |
| | 0 0 - 79 | Privat fællesvej | | | VEJLÆNGDE: Længden(79m.) er medregnet under den private Rønnebærvej.VEJBREDDE: Det er kun den sydvestlige halvdel af strækningen der er offentlig(31-12-1972) |
| | 0 79 - 297 | Privat fællesvej | | | |
| 1016128000000 | Rønnegade | Haraldsgade | 218 | 3691,52 | |
| | 0 0 - 218 | Kommunevej | | | 1/1 2017: Overtaget som offentlig vej som følge af etablering af gul parkeringszone. |

KØBENHAVNS KOMMUNES VEJFORTEGNELSE



| Vej nr. | Vejnavn Bane Stationering | Station 0 Status | Længde | Areal | Vejbeskrivelse/Bemærkning |
|---------------|------------------------------|-----------------------------|--------|---------|--|
| 1016136000000 | Rørholmsgade | Øster Farimagsgade | 236 | 3381,88 | |
| 0 | 0 - 236 | Kommunevej | | | |
| 1016140000000 | Rørmosevej | Frederiksborgvej | 262 | 3013 | |
| 0 | 0 - 262 | Privat fællesvej | | | |
| 1016144000000 | Rørsangervej | Hillerødgade | 732 | 6522,12 | |
| | | | | | Fra: 212 Til: 314 : Private arealer er udlagt til vejen udvidelse til 18,83m. |
| | | | | | Fra: 498 Til: 623 : Private arealer er udlagt til vejens udvidelse til 18,83m. |
| 0 | 0 - 191 | Privat fællesvej | | | |
| 0 | 191 - 212 | Kommunevej | | | |
| 0 | 212 - 314 | Kommunevej | | | |
| 0 | 314 - 475 | Privat fællesvej | | | |
| 0 | 475 - 498 | Kommunevej | | | |
| 0 | 498 - 623 | Kommunevej | | | |
| 0 | 623 - 732 | Privat fællesvej | | | |
| 1016144020000 | Rørsangervej | Sidevej ved husnr. 78/82 | 34 | 75,14 | |
| 0 | 0 - 34 | Privat fællesvej | | | |
| 1016142000000 | Rørsøstien | Lyngbyvej | 555 | 2897 | |
| 0 | 0 - 555 | Offentlig sti | | | |
| 1016148000000 | Røsågade | Brigadevej | 270 | 2870,1 | |
| | | | | | Fra: 8 Til: 68 : Off.vej 13-09-06.Ca. 374kvm. er anlagt som forhaver (privat fællesvej) / Fra: 68 Til: 121 : Off. vej 13-09-06. / Fra: 121 Til: 266 : Off. vej 13-09-06. To arealer på hjørnet ved Ålandsgade på 32 m ² + 63m ² er medregnet i samlet areal. |
| 0 | 0 - 270 | Kommunevej | | | |

KØBENHAVNS KOMMUNES VEJFORTEGNELSE



| Vej nr. | Vejnavn | | Station 0 | Længde | Areal | Vejbeskrivelse/Bemærkning |
|-----------------------------------|----------------------|--------------|--------------------------------|--------|---------|--|
| | Bane | Stationering | Status | | | |
| 1016152300000 | Rådhuspladsen | | Jernbanegade | 91 | 4476 | |
| | 0 | 0 - 91 | Kommunevej | | | |
| | 1 | 0 - 91 | Kommunevej | | | |
| 1016152310000 | Rådhuspladsen | | Rådhuset | 245 | 4334 | |
| | 0 | 0 - 245 | Kommunevej | | | Vejbredde : 40,00m - 46,00m. |
| 1016152320000 | Rådhuspladsen | | H.C.Andersens Boulevard | 82 | 1185 | |
| | 0 | 0 - 79 | Nedlagt | | | |
| 1016152330000 | Rådhuspladsen | | Rådhuspladsen | 118 | 2456 | |
| | 0 | 0 - 118 | Kommunevej | | | Tidligere registreret til 163 m. Strækning fra 107 til 163 er omdøbt til Regnbuepladsen fra 1. juli 2014 |
| 1016152350000 | Rådhuspladsen | | Rådhuspladsen | 28 | 347 | |
| | 0 | 0 - 28 | Kommunevej | | | |
| 10161523600000 0 | Rådhuspladsen | | Vester Voldgade | 93 | | |
| | 0 | 0 - 93 | Offentlig sti | | | |
| 1016152400000 | Rådhuspladsen | | | 115 | 7070 | |
| | 0 | 0 - 115 | Kommunevej | | | |
| 1016156000000 | Rådhusstræde | | Nytorv | 143 | 1914,77 | |
| | 0 | 0 - 143 | Kommunevej | | | Fra: 0 Til: 143 : Vejbredde fra 12.00m - 12.85m. |

KØBENHAVNS KOMMUNES VEJFORTEGNELSE



| Vej nr. | Vejnavn Bane Stationering | Station 0 Status | Længde | Areal | Vejbeskrivelse/Bemærkning |
|---------------------|------------------------------|-------------------------|--------|--------------|---|
| 101616000000 | Rådmandsgade | Dagmarsgade | 914 | 13965,9 2 | |
| | 0 | 0 - 172 | | | |
| | 0 | 172 - 447 | | | |
| | 0 | 447 - 914 | | | |
| | | | | | Fra: 192 Til: 447 : Vejbredde: 12,50m - 18,83m. Fra: 469 Til: 906 : Vejbredde: 18,83m - 20,00m. |
| 101616400000 | Rådvalsvej | Utterslev Torv | 1.594 | 30030,9 6 | |
| | 0 | 0 - 132 | | | |
| | 0 | 132 - 803 | | | |
| | 0 | 803 - 1594 | | | |
| | | | | | VEJBREDDE: Strækningen mellem Engsvingetog Folevadsvej dog kun ca. 18.30m.Private arealer er (fra en del grunde)ud-lagt til vejens udvidelse til 25m. |
| 101616800000 | Rågårdsminde | Peder Lykkes Vej | 159 | | |
| | 0 | 0 - 159 | | | |
| | | | | | Pr.fællesvej §2 stk1 |
| 101618000000 | Sakskøbingvej | Nakskovvej | 81 | 759,78 | |
| | 0 | 0 - 81 | | | |
| | | | | | Fra: 5 Til: 81 : Samt en vendeplads |
| | | | | | Privat fællesvej |
| 101618400000 | Sallingvej | Godthåbsvej | 1.095 | 32368,2 | |
| | 0 | 0 - 1095 | | | |
| | | | | | Fra: 12 Til: 1075 : Vejbredden se vejforløb.Arealændring: 1710kvm. Plads ved Jyllingevej, navngivet Marie Christensens Plads 23 september 2009 |
| | 0 | 0 - 1095 | | | VEJBREDDE: Godthåbsvej-Himmerlandsvej31.5m. Himmerlandsvej-Rebildvej 39.5m.Rebildvej-Ålykkevej 26.3-35.5m. Ålykkevej-Jyllingevej 25m.Samt en pladsagtig udvidelse ved Van-løse Alle. Samt en plads ved Jyllin |
| | 1 | 0 - 422 | | | |

KØBENHAVNS KOMMUNES VEJFORTEGNELSE



| Vej nr. | Vejnavn Bane Stationering | Station 0 Status | Længde | Areal | Vejbeskrivelse/Bemærkning |
|---------------|------------------------------|------------------------------|--------|---------|--|
| 1016184010000 | Sallingvej | Sallingvej (husnr. 19 - 23) | 52 | 835,8 | Fra: 20 Til: 57 : Vejstatus ændret 26juni 2006 |
| 0 | 0 - 52 | Pr.fællesvej §2 stk1 | | | |
| 1016188000000 | Saltholmsvej | Lyongade | 147 | 1487,64 | Fra: 83 Til: 139 : Off. vej 13-09-06. / Fra: 10 Til: 73 : Off. vej 13-09-06 |
| 0 | 0 - 147 | Kommunevej | | | |
| 1016192000000 | Saltøvej | Bellahøjvej | 136 | 1550,4 | |
| 0 | 0 - 136 | Privat fællesvej | | | |
| 1016196000000 | Samosvej | Kastrupvej | 707 | 8385,02 | Fra: 572 Til: 698 : samt en plads |
| 0 | 0 - 282 | Privat fællesvej | | | |
| 0 | 282 - 540 | Privat fællesvej | | | |
| 0 | 540 - 572 | Privat fællesvej | | | |
| 0 | 572 - 607 | Privat fællesvej | | | |
| 0 | 607 - 707 | Privat fællesvej | | | |
| 1016200000000 | Samsøgade | Jagtvej | 180 | 3166,2 | 1/1 2017: Overtaget som offentlig vej som følge af etablering af gul parkeringszone. |
| 0 | 0 - 180 | Kommunevej | | | |
| 1016204000000 | Sandbjerggade | Nærumgade | 375 | 6247,5 | |
| 0 | 0 - 240 | Kommunevej | | | |
| 0 | 240 - 375 | Kommunevej | | | |
| 1016208000000 | Sandbygårdsvej | Næsbyholmvej | 278 | 2399,14 | |
| 0 | 0 - 278 | Privat fællesvej | | | |
| 1016212000000 | Sandhusvej | 40m ø.f. Damsbo Vænge | 240 | 2191,2 | Fra: 3 Til: 145 : I samlet areal indgår en vendeplads. |
| 0 | 0 - 185 | Privat fællesvej | | | |

KØBENHAVNS KOMMUNES VEJFORTEGNELSE



| Vej nr. | Vejnavn | | Station 0 Status | Længde | Areal | Vejbeskrivelse/Bemærkning |
|----------------------|------------------------------|--------------|------------------------------------|--------|---------|---|
| | Bane | Stationering | | | | |
| 1016216000000 | Sandhøjen | | Jernbanens Terræn | 278 | 3263,72 | |
| | 0 | 0 - 41 | Privat fællesvej | | | |
| | 0 | 41 - 278 | Privat fællesvej | | | |
| 1016218000000 | Sandkaj | | Nordhavnskaj/ Gittervej | 449 | | |
| | 0 | 0 - 449 | Privat fællesvej | | | |
| 1016224000000 | Sankelmarksgade | | Dybbølgade | 198 | 2558,16 | |
| | 0 | 0 - 198 | Kommunevej | | | |
| 1016228000000 | Sankt Annæ Gade | | Strandgade | 451 | 6512,44 | |
| | | | | | | Fra: 8 Til: 447 : Vejbredde se vejforløb. |
| | 0 | 0 - 147 | Kommunevej | | | VEJBREDDE: Strandgade-Overgaden nedenVandet 11.20-11.35m. Overgaden nedenVandet-Dronningensgade 18.83m. Dronnin-gensgade- Christianshavns Voldgade 15.80m |
| | 0 | 147 - 180 | Kommunevej | | | |
| | 0 | 180 - 252 | Kommunevej | | | |
| | 0 | 252 - 451 | Kommunevej | | | |
| 1016232300000 | Sankt Annæ Plads | | Bredgade | 403 | 15493 | |
| | | | | | | Areal af plads med vej = 15493 m2. |
| | 0 | 0 - 403 | Kommunevej | | | |
| | 1 | 0 - 272 | Kommunevej | | | |
| | 1 | 272 - 294 | Kommunevej | | | |
| | 1 | 294 - 346 | Kommunevej | | | |
| | 1 | 346 - 403 | Kommunevej | | | |
| 1016236000000 | Sankt Gertruds Stræde | | Kultorvet | 86 | 575,34 | |
| | | | | | | Fra: 8 Til: 77 : Vejbredde fra 5.60- 11.50m. |
| | 0 | 0 - 8 | Kommunevej | | | |
| | 0 | 8 - 86 | Kommunevej | | | |

KØBENHAVNS KOMMUNES VEJFORTEGNELSE



| Vej nr. | Vejnavn | | Station 0 | Længde | Areal | Vejbeskrivelse/Bemærkning |
|----------------------|---------------------------|--------------|----------------------------------|--------|---------|---|
| | Bane | Stationering | Status | | | |
| 1016240000000 | Sankt Hans Gade | | Sortedams Dosseringen | 312 | 3095,04 | |
| | | | | | | Fra: 12 Til: 146 : Vejbredde : 10,00m - 12,50m. |
| | 0 | 0 - 110 | Kommunevej | | | |
| | 0 | 110 - 146 | Kommunevej | | | |
| | 0 | 146 - 312 | Kommunevej | | | |
| 1016248300000 | Sankt Hans Torv | | Fælledvej | 70 | 1379,72 | |
| | 0 | 0 - 70 | Kommunevej | | | |
| 1016248310000 | Sankt Hans Torv | | Fælledvej | 56 | 2352 | |
| | 0 | 0 - 56 | Kommunevej | | | |
| 1016248400000 | Sankt Hans Torv | | Fælledvej | 10 | 8763 | |
| | | | | | | Areal af plads er 3929 m2. |
| | 0 | 0 - 10 | Nedlagt | | | |
| 1016252000000 | Sankt Jakobs Gade | | Sankt Jacobs Plads | 101 | 1854,36 | |
| | 0 | 0 - 101 | Kommunevej | | | |
| 1016252800000 | Sankt Jakobs Gade | | Ribegade | 207 | | |
| | 0 | 102 - 207 | Kommunevej | | | |
| 1016256400000 | Sankt Jakobs Plads | | Østerbrogade | 30 | 1574 | |
| | | | | | | Areal=1574 m2. |
| | 0 | 0 - 30 | Kommunevej | | | |
| 1016260000000 | Sankt Jørgens Allé | | Vesterbrogade | 141 | 1463,58 | |
| | | | | | | Fra: 12 Til: 129 : Off.vej 21-08-08 |
| | 0 | 0 - 141 | Kommunevej | | | |
| 1016264000000 | Sankt Kjelds Gade | | Jagtvej | 350 | 6296,5 | |
| | | | | | | Fra: 19 Til: 350 : Vejbredde fra 18.83m - 20.40m. |
| | 0 | 0 - 274 | Kommunevej | | | |
| | 0 | 274 - 350 | Kommunevej | | | |

KØBENHAVNS KOMMUNES VEJFORTEGNELSE



| Vej nr. | Vejnavn | | Station 0 Status | Længde | Areal | Vejbeskrivelse/Bemærkning |
|----------------------|---------------------------|----------------------------------|---------------------|--------|---------|--|
| | Bane | Stationering | | | | |
| 101626803C000 | Sankt Kjelds Plads | Nygårdsvej | | 138 | 10 | |
| | 0 | 0 - 138 | Nedlagt | | | |
| 1016268300000 | Sankt Kjelds Plads | Nygårdsvej | | 113 | 3041 | |
| | 0 | 0 - 113 | Kommunevej | | | Fra: 0 Til: 132 : Rundkørslen = 1294 kvm. er medregnet i samlet areal. |
| 1016268310000 | Sankt Kjelds Plads | Sydlig del af rundkørslen | | 34 | 3518 | |
| | 0 | 0 - 34 | Kommunevej | | | |
| 1016268320000 | Sankt Kjelds Plads | Tåsingegade | | 34 | 714 | |
| | 0 | 0 - 9 | Offentlig sti | | | Samlet areal af plads med vej (sidevej 30, 31 og 32)=7277 m2 |
| | 0 | 9 - 34 | Offentlig sti | | | |
| 1016272000000 | Sankt Pauls Gade | Store Kongensgade | | 189 | 2107,35 | |
| | 0 | 0 - 105 | Kommunevej | | | |
| | 0 | 105 - 120 | Kommunevej | | | |
| | 0 | 120 - 183 | Kommunevej | | | |
| | 0 | 183 - 189 | Kommunevej | | | |
| 1016272800000 | Sankt Pauls Gade | Sankt Pauls Plads | | 385 | | |
| | 0 | 190 - 263 | Kommunevej | | | |
| | 0 | 263 - 280 | Kommunevej | | | |
| | 0 | 280 - 385 | Kommunevej | | | |
| 1016276300000 | Sankt Pauls Plads | Olfert Fischers Gade | | 39 | 407,94 | |
| | 0 | 0 - 39 | Kommunevej | | | Areal af plads samt vejareal er 3694,7 m2. |

KØBENHAVNS KOMMUNES VEJFORTEGNELSE



| Vej nr. | Vejnavn | | Station 0 Status | Længde | Areal | Vejbeskrivelse/Bemærkning |
|----------------------|-------------------------------|----------------------------|----------------------|--------|---------|--|
| | Bane | Stationering | | | | |
| 1016276310000 | Sankt Pauls Plads | Sankt Pauls Gade | | 95 | 1683,4 | Fra: 0 Til: 89 : Den vestlige del af pladsen. |
| | 0 | 0 - 25 | Kommunevej | | | |
| | 0 | 25 - 95 | Kommunevej | | | |
| 1016276320000 | Sankt Pauls Plads | Sankt Pauls Gade | | 96 | 1682,88 | Fra: 0 Til: 89 : Den østlige del af pladsen. |
| | 0 | 0 - 24 | Kommunevej | | | |
| | 0 | 24 - 60 | Kommunevej | | | |
| | 0 | 60 - 96 | Kommunevej | | | |
| 1016280000000 | Sankt Peders Stræde | Nørregade | | 362 | 3015,46 | Fra: 7 Til: 349 : Vejbredde fra 6.90m - 10,00m. |
| | 0 | 0 - 113 | Kommunevej | | | |
| | 0 | 113 - 362 | Kommunevej | | | |
| 1016280010000 | Sankt Peders Stræde | Sankt Peders Stræde | | 18 | 45 | |
| | 0 | 0 - 18 | Privat fællesvej | | | |
| 1018831300000 | Sankt Petersborg Plads | Murmanskgade | | 86 | | Brandvejen ved husnr 2-4 er etableret. Selve pladsen er ikke bygget endnu, og har status af udlagt privat fællesvej. |
| | 0 | 0 - 86 | Privat fællesvej | | | |
| 1016282000000 | Sankt Petri Passage | Nørregade | | 119 | | Fra: 7 Til: 114 : Passagen navngivet 1 oktober 2009 |
| | 0 | 0 - 119 | Pr.fællesvej §2 stk1 | | | |
| 1016283000000 | Sassnitzgade | Århusgade | | 104 | | |
| | 0 | 0 - 104 | Privat fællesvej | | | |
| 1016284000000 | Saxhøjvej | Ålholmvej | | 499 | 4770,44 | |
| | 0 | 0 - 499 | Privat fællesvej | | | |

KØBENHAVNS KOMMUNES VEJFORTEGNELSE



| Vej nr. | Vejnavn Bane Stationering | Station 0 Status | Længde | Areal | Vejbeskrivelse/Bemærkning |
|----------------------|---|----------------------------|--------|---------|--|
| 1016288000000 | Saxogade | Vesterbrogade | 685 | 5918,4 | |
| | | | | | Fra: 113 Til: 131 : Off. vej 29- 09 -06. |
| | | | | | Fra: 321 Til: 449 : Vejbredde fra 12.50m - 15.00m. |
| | | | | | Fra: 532 Til: 586 : Anlagt som gangsti.Længde = fortov. |
| | 0 0 - 130 | Kommunevej | | | |
| | 0 309 - 315 | Kommunevej | | | |
| | 0 315 - 531 | Kommunevej | | | |
| | 0 531 - 685 | Kommunevej | | | |
| 1016288020000 | Saxogade | Saxogade (husnr 94) | 46 | 200,56 | |
| | 0 0 - 46 | Pr.fællesvej §2 stk1 | | | |
| 1016292000000 | Saxtorphsvej | Vigerslev Allé | 356 | 3378,44 | |
| | | | | | Fra: 13 Til: 312 : Private arealer er udlagt til vejens udvidelse. |
| | 0 0 - 312 | Kommunevej | | | |
| | 0 312 - 356 | Privat fællesvej | | | |
| 1016292020000 | Saxtorphsvej - sti til Panumsvej | Ved husnr 4 | 80 | 175 | |
| | 0 0 - 80 | Offentlig sti | | | |

KØBENHAVNS KOMMUNES VEJFORTEGNELSE



| Vej nr. | Vejnavn | | Station 0 Status | Længde | Areal | Vejbeskrivelse/Bemærkning |
|---------------|--------------------------------|--------------|-----------------------------|--------|---------|--|
| | Bane | Stationering | | | | |
| 1016296000000 | Scandiegade | | Vasbygade | 353 | 8327,27 | I samlet areal indgår den offentlige del (SydhavnsGade - Borgm. Chr. Gade) Strækningen har ingen længde. Arealet udgør 3239kvm. Vasbygade-Borgm. ChristiansensGade: Det off. vejareal er anlagt som græs-areal, men den private anlagt kørebanegår 23cm. ind over det 8.8m. brede off. areal.Fra:300 Til:340 Venstre side af vejen - en del af fortovet ligger på matr. 286b samt 459. Der er tinglyst servitut om at drift- og vedligehold af fortovet påhviler KK. Fra:300 Til:310 Højre side af vejen - en del af fortovet ligger på matr.465. Der er tinglyst servitut om at drift- og vedligehold af fortovet påhviler KK. |
| | 0 | 0 - 315 | Kommunevej | | | VEJBREDDE: Vasbygade-SydhavnsGade: Vestfor vejen ligger et 8.8m. bredt spor-areal. Vasbygade-Borgm. ChristiansensGade: Det off. vejareal er anlagt som græs-areal, men den private anlagt kørebanegår 23cm. ind over det 8.8m. brede off.areal. |
| | 0 | 315 - 353 | Kommunevej | | | |
| | 1 | 0 - 293 | Kommunevej | | | |
| | 1 | 293 - 353 | Kommunevej | | | |
| 1016296800000 | Scandiegade | | Mod SydhavnsGade | 901 | | |
| | 0 | 354 - 901 | Privat fællesvej | | | |
| 101629680A000 | Scandiegade (parallel vejbane) | | SydhavnsGade (lokal bane) | 388 | 2622,88 | |
| | 0 | 0 - 388 | Privat fællesvej | | | |
| 1016300000000 | Schacksgade | | Nørre Farimagsgade | 105 | 1319,85 | |
| | 0 | 0 - 105 | Kommunevej | | | |
| 1016304000000 | Scharlingsvej | | Vigerslev Allé | 241 | 4126 | |
| | 0 | 0 - 241 | Kommunevej | | | 1/1 2017: Overtaget som offentlig vej som følge af etablering af gul parkeringszone. |

KØBENHAVNS KOMMUNES VEJFORTEGNELSE



| Vej nr. | Vejnavn Bane Stationering | Station 0 Status | Længde | Areal | Vejbeskrivelse/Bemærkning |
|---------------|------------------------------|--------------------------|--------|--------------|--|
| 1016308000000 | Scherfigsvej | Strandøre | 158 | 2073,68 | Fra: 10 Til: 161 : Vejbredde: 12.50m - 18.25m + en plads. |
| 0 | 0 - 158 | Kommunevej | | | |
| 1016312000000 | Schleppegrellsgade | Sortedams Dosseringen | 118 | 2009,54 | |
| 0 | 0 - 118 | Kommunevej | | | |
| 1016316000000 | Schubertsvej | Wagnersvej | 137 | 1071,34 | Fra: 9 Til: 128 : Ensrette fra Wagnersvej |
| 0 | 0 - 137 | Privat fællesvej | | | |
| 1016322000000 | Sejlkubvej | Bådehavnsgade | 335 | 4321,5 | |
| 0 | 0 - 335 | Privat fællesvej | | | |
| 1016324000000 | Sejrøgade | Lyngbyvej | 244 | 4915,2 | |
| 0 | 0 - 244 | Kommunevej | | | |
| 1016326000000 | Selinevej | Vejlands Allé | 3.407 | 33831,5 1 | |
| 0 | 0 - 3407 | Privat fællesvej | | | |
| 1016328000000 | Selsøvej | Jyllingevej | 315 | 3011,36 | |
| 0 | 0 - 61 | Privat fællesvej | | | |
| 0 | 61 - 315 | Privat fællesvej | | | |
| 1016332000000 | Selveje Allé | Blankavej | 187 | 2187,9 | 1/1 2017: Overtaget som offentlig vej som følge af etablering af gul parkeringszone. |
| 0 | 0 - 187 | Kommunevej | | | |
| 1016336000000 | Serbiensgade | Ungarnsgade | 171 | 1997,28 | Fra: 117 Til: 162 : Vejbredde: Private arealer er udlagt til vejensudvidelse til 18,83m. |
| 0 | 0 - 46 | Privat fællesvej | | | |
| 0 | 46 - 101 | Privat fællesvej | | | |
| 0 | 101 - 171 | Kommunevej | | | |

KØBENHAVNS KOMMUNES VEJFORTEGNELSE



| Vej nr. | Vejnavn Bane Stationering | Station 0 Status | Længde | Areal | Vejbeskrivelse/Bemærkning |
|----------------------|------------------------------|--------------------------------|--------|---------|---|
| 1016340000000 | Serridslevvej | Gunnar Nu Hansens Plads | 433 | 7534,2 | |
| | 0 - 24 | Kommunevej | | | |
| | 24 - 268 | Kommunevej | | | |
| | 268 - 395 | Kommunevej | | | |
| | 395 - 433 | Kommunevej | | | |
| | | | | | Fra: 24 Til: 268 : Spærret med borner ved Gunnar Nu Hansens Plads. |
| 1016344000000 | Shetlandsgade | Amagerbrogade | 80 | 902,4 | |
| | 0 - 80 | Kommunevej | | | |
| | | | | | Fra: 11 Til: 69 : Off. vej 13-09-06. |
| 1016348000000 | Siamvej | Backersvej | 413 | 4642,12 | |
| | 0 - 413 | Privat fællesvej | | | |
| 1016352000000 | Sibbernsvej | Molbechsvej | 93 | 1360,59 | |
| | 0 - 93 | Kommunevej | | | Langs den nordlige side af det offentlige vejareal er beliggende et 1.96m.bredt privat areal, der er anlagt somfortov, det nævnte areal er ikke udlagttil vej, men henhører under grunden vedvejens nordside. |
| 1016354000000 | Sibeliussgade | Østerbrogade | 724 | 4598 | |
| | 0 - 305 | Kommunevej | | | 1/1 2017: Overtaget som offentlig vej som følge af etablering af gul parkeringszone. |
| | 305 - 543 | Kommunevej | | | 1/1 2017: Overtaget som offentlig vej som følge af etablering af gul parkeringszone. |
| | 543 - 640 | Privat fællesvej | | | |
| 1016356000000 | Siciliensgade | Parmagade | 98 | 755,58 | |
| | 0 - 98 | Privat fællesvej | | | |
| 1016358400000 | Sifs Plads | Vermundsgade | 44 | 4198 | |
| | 0 - 44 | Kommunevej | | | Plads med vejlængde ud for Vermundsgade. I samlet areal indgår cykelstier med forgrening 41 og 42 |

KØBENHAVNS KOMMUNES VEJFORTEGNELSE



| Vej nr. | Vejnavn | | Station 0 Status | Længde | Areal | Vejbeskrivelse/Bemærkning |
|---------------|---------------------|--------------|-------------------------|--------|---------|---|
| | Bane | Stationering | | | | |
| 1016358410000 | Sifs Plads | | Sigurdsgade | 124 | | Cykelsti på offentlig plads |
| 0 | 0 - 124 | | Offentlig sti | | | |
| 1016358420000 | Sifs Plads | | Lersø Parkallé | 60 | | Cykelsti på offentlig plads. |
| 0 | 0 - 60 | | Offentlig sti | | | |
| 1016358430000 | Sifs Plads | | Lersø Parkallé | 25 | | Vejnavn ændret fra Lersø Park Allié med sidevejsnr 1 til Sifs Plads 16/11-2020 |
| 0 | 0 - 25 | | Kommunevej | | | |
| 1016360000000 | Sigbrits Allé | | Englandsvej | 251 | 2786,1 | |
| 0 | 0 - 98 | | Privat fællesvej | | | |
| 0 | 98 - 251 | | Privat fællesvej | | | |
| 1016364000000 | Sigerstedgade | | Sønder Boulevard | 110 | 1592,8 | |
| 0 | 0 - 110 | | Kommunevej | | | |
| 1016368000000 | Signelilvej | | Italiensvej | 232 | 2090,32 | Fra: 121 Til: 231 : Blind vej |
| 0 | 0 - 121 | | Privat fællesvej | | | |
| 0 | 121 - 232 | | Privat fællesvej | | | |
| 1016372000000 | Sigurdsgade | | Lersø Parkallé | 433 | 6876,6 | Fra: 16 Til: 454 : Strækningen ved Haraldsgade navngives Skjolds Plads 1.oktober 2009 |
| 0 | 0 - 433 | | Kommunevej | | | |
| 1016376000000 | Sigvald Olsens Gade | | Borgbjergvej | 82 | 800,32 | |
| 0 | 0 - 82 | | Privat fællesvej | | | |
| 1016378000000 | Sigyngsgade | | Rovsingsgade | 316 | 6691 | Tidligere benævnt Aldersrogade sidevej 80. |
| 0 | 0 - 316 | | Kommunevej | | | |

KØBENHAVNS KOMMUNES VEJFORTEGNELSE



| Vej nr. | Vejnavn Bane Stationering | Station 0 Status | Længde | Areal | Vejbeskrivelse/Bemærkning |
|---------------|------------------------------|----------------------|--------|---------|--|
| 1016380000000 | Siljengade | Laplandsgade | 187 | 2212,21 | Fra: 10 Til: 187 : samt en vendeplads |
| 0 | 0 - 187 | Privat fællesvej | | | |
| 1016388300000 | Silkeborg Plads | Horsensgade | 64 | 1132 | Fra: 8 Til: 56 : I arealet er medregnet pladsens midterparti , med 812 kvm., der er anlagt som offentlig legeplads. Off. vej 25-01-07 Samlet Areal af plads og vej er 1132 m2. |
| 0 | 0 - 64 | Kommunevej | | | |
| 1016384000000 | Silkeborggade | Marstalsgade | 491 | 6191,51 | Fra: 58 Til: 101 : Off. vej 25-01-07 / Fra: 8 Til: 42 : Off. vej 03-08-06. / Fra: 342 Til: 482 : Off. vej 25-01-07 / Fra: 101 Til: 186 : Off. vej 25-01-07 / Fra: 186 Til: 233 : Off. vej 25-01-07 |
| 0 | 0 - 491 | Kommunevej | | | |
| 1016392000000 | Silkegade | Købmagergade | 104 | 709,28 | |
| 0 | 0 - 9 | Kommunevej | | | |
| 0 | 9 - 104 | Kommunevej | | | |
| 1016396000000 | Sionsgade | Østerbrogade | 192 | 2641,92 | |
| 0 | 0 - 131 | Kommunevej | | | |
| 1016400000000 | Sixtusvej | Kastrupvej | 244 | 2762,08 | |
| 0 | 0 - 244 | Privat fællesvej | | | |
| 1016404000000 | Sjæleboderne | Vognmagergade | 95 | 984,2 | |
| 0 | 0 - 95 | Kommunevej | | | |
| 1016406000000 | Sjællandsbroen | Sydhavns-gade | 787 | 27339 | Fra: 636 Til: 788 : Vejbredde . 25,00m - 32,00m. / Fra: 0 Til: 353 : Vejbredden : 25,00m - 32,00m. / Fra: 353 Til: 636 : Vejbredde . 25,00m - 32,00m. |
| 0 | 0 - 787 | Kommunevej | | | |
| 1 | 0 - 787 | Kommunevej | | | |

KØBENHAVNS KOMMUNES VEJFORTEGNELSE



| Vej nr. | Vejnavn | | Station 0 | Længde | Areal | Vejbeskrivelse/Bemærkning |
|----------------------|---------|-------------------------|----------------------|--------|--------------|---|
| | Bane | Stationering | Status | | | |
| 1016408000000 | | Sjællandsgade | Nørrebrogade | 740 | 17449,2 | |
| | 0 | 0 - 100 | Kommunevej | | | Strækningen: Prinsesse Charlottes Gade-Stevns-gade er et pladsareal. Strækningen langs den nordøstlige side af Simeonskirke er privat. På strækningen Guld-bergsgade-Tagensvej er desuden en vende-plads. |
| | 0 | 100 - 261 | Kommunevej | | | |
| | 0 | 261 - 445 | Kommunevej | | | |
| | 0 | 445 - 558 | Kommunevej | | | |
| | 0 | 558 - 740 | Kommunevej | | | |
| 1016408020000 | | Sjællandsgade | Sjællandsgade | 50 | 331 | |
| | 0 | 0 - 50 | Kommunevej | | | Fra: 10 Til: 65 : Vendeplads medregnet.545kvm. er privat fællesvej.Off. vej 29-09-06. |
| 1016412000000 | | Sjælør Boulevard | Ellebjergrvej | 1.389 | 81353,7 3 | |
| | 0 | 0 - 1389 | Kommunevej | | | Fra: 189 Til: 1374 : Bydele: Ulige husnr. = Valby, lige husnr.= Vesterbro/ Kgs Enghave |
| 1016412010000 | | Sjælør Boulevard | Wagnersvej | 319 | 2990,61 | |
| | 0 | 0 - 145 | Privat fællesvej | | | |
| | 0 | 145 - 291 | Privat fællesvej | | | |
| | 0 | 291 - 319 | Privat fællesvej | | | |
| 1016412020000 | | Sjælør Boulevard | Wagnervej | 286 | 1784,64 | |
| | 0 | 0 - 93 | Privat fællesvej | | | Fra: 102 Til: 276 : Ensrettet fra Mozartsvej |
| | 0 | 93 - 250 | Privat fællesvej | | | |
| | 0 | 250 - 286 | Privat fællesvej | | | |

KØBENHAVNS KOMMUNES VEJFORTEGNELSE



| Vej nr. | Vejnavn | | Station 0 Status | Længde | Areal | Vejbeskrivelse/Bemærkning |
|---------------|------------------|--------------|-----------------------------|--------|---------|--|
| | Bane | Stationering | | | | |
| 1016412030000 | Sjælør Boulevard | | Østlige Sjælør Boulevard | 46 | 407,1 | |
| | 0 | 0 - 46 | Privat fællesvej | | | |
| 1016416000000 | Skaffervej | | Rentemestervej | 128 | 2071,04 | |
| | 0 | 0 - 128 | Privat fællesvej | | | Fra: 6 Til: 116 : I østlig side er anlagt et beplantet areal med en bredde på 8,83m. |
| 1016420000000 | Skalbakken | | Jyllingevej | 140 | 1512 | |
| | 0 | 0 - 140 | Privat fællesvej | | | Fra: 15 Til: 140 : Samt en vendeplads |
| 1016420010000 | Skalbakken | | Skalbakken | 104 | 801,84 | |
| | 0 | 0 - 104 | Privat fællesvej | | | Fra: 4 Til: 109 : Samt en vendeplads |
| 1016424000000 | Skanderborggade | | Viborggade | 190 | 1913,3 | |
| | 0 | 0 - 109 | Kommunevej | | | Fra: 7 Til: 92 : Off. vej 13-09-06. |
| | 0 | 109 - 190 | Privat Fælles sti | | | Fra: 109 Til: 182 : Samlet areal er cykel / gangsti. |
| 1016426000000 | Skansebjerg | | Frederikssundsvej | 127 | 2319,02 | |
| | 0 | 0 - 127 | Privat fællesvej | | | Fra: 16 Til: 120 : Midterrabat m. parkering |
| 1016428000000 | Skarøgade | | Tåsingegade | 97 | 1419,11 | |
| | 0 | 0 - 97 | Kommunevej | | | 1/1 2017: Overtaget som offentlig vej som følge af etablering af gul parkeringszone. |
| 1016432000000 | Skelbækgade | | Sønder Boulevard | 357 | 6447,42 | |
| | 0 | 0 - 357 | Kommunevej | | | |

KØBENHAVNS KOMMUNES VEJFORTEGNELSE



| Vej nr. | Vejnavn Bane Stationering | Station 0 Status | Længde | Areal | Vejbeskrivelse/Bemærkning |
|----------------------|------------------------------|--|--------|---------|--|
| 1016436000000 | Skellet | Roskildevej | 440 | 6199,6 | |
| | 0 - 172 | Kommunevej | | | Fra: 15 Til: 172 : Grænsegade. Udlæg fra enkelte grunde til 18,83m. |
| | 172 - 440 | Kommunevej | | | Fra: 172 Til: 424 : Grænsegade. Udlæg fra enkelte grunde til 18,83m. |
| 1016440000000 | Skelmosevej | Mosedalsvej | 158 | 2617,78 | |
| | 0 - 158 | Kommunevej | | | Ved husnr 2- 8 på nordøstsiden er der nedlagt vejudlæg i 3 m's bredde svarende til ca. 259 m ² 11-07-2014 |
| | | | | | 1/1 2017: Overtaget som offentlig vej som følge af etablering af gul parkeringszone. |
| 1016444000000 | Skensvedvej | Bjernedevej | 654 | 6788,52 | |
| | 0 - 654 | Privat fællesvej | | | |
| 1016444010000 | Skensvedvej | Sti mellem Skensvedvej og Solrødvej | 97 | 299 | |
| | 0 - 97 | Privat Fælles sti | | | |
| 1016448000000 | Skibbroen | | 226 | 1410 | |
| | 0 - 226 | Privat fællesvej | | | |
| 1016452000000 | Skibelundvej | Katrinédalsvej | 283 | 3144,13 | |
| | 0 - 283 | Privat fællesvej | | | |
| 1016452020000 | Skibelundvej | Knivholtvej | 54 | 645,3 | |
| | 0 - 54 | Kommunevej | | | VEJBREDDE: Fra 12-17m. Selve Skibelund-vej er privat. |
| 1016460000000 | Skindergade | Købmagergade | 396 | 3706,56 | |
| | 0 - 80 | Kommunevej | | | |
| | 80 - 396 | Kommunevej | | | |
| 1016464000000 | Skipper Clements Allé | Dyvekes Allé | 207 | 2384,64 | |
| | 0 - 207 | Privat fællesvej | | | |

KØBENHAVNS KOMMUNES VEJFORTEGNELSE



| Vej nr. | Vejnavn Bane Stationering | Station 0 Status | Længde | Areal | Vejbeskrivelse/Bemærkning |
|---------------|------------------------------|--|--------|---------|---|
| 1016468000000 | Skippingevej | Tryggevældevej | 227 | 2149,69 | Fra: 5 Til: 220 : Samt en plads |
| 0 | 0 - 227 | Privat fællesvej | | | |
| 1016468010000 | Skippingevej | Sti mellem Skippingevej og Haraldstedvej | 86 | 265 | |
| 0 | 0 - 86 | Privat Fælles sti | | | |
| 1016472000000 | Skjalm Hvides Gade | Sønder Boulevard | 136 | 1736,72 | |
| 0 | 0 - 136 | Kommunevej | | | |
| 1016478300000 | Skjolds Plads | Haraldsgade | 21 | | Fra: 6 Til: 51 : Pladsen navngivet 1 oktober 20096478.30 refererer til den kommunale del af vejen (tidligere Sigurdgade). Lukket for al færdsel pga. metro byggeri frem til 2019. |
| 0 | 0 - 51 | Kommunevej | | | |
| 1016478310000 | Skjolds Plads | Sigurdsgade | 42 | 810,6 | Fra: 0 Til: 42 : Pladsen navngivet 1 oktober 20096478.31 referere til vejdelen fra fafnersgade til Sigurdsgade som er privat fællesvej inkl. pladsen nedenfor husnr.2 og 4. Lukket for al færdsel pga. metro byggeri frem til 2019. 1/1 2017: Overtaget som offentlig vej som følge af etablering af gul parkeringszone. |
| 0 | 0 - 42 | Nedlagt | | | |
| 1016480000000 | Skjulhøj Allé | Jyllingevej | 694 | 8355,76 | |
| 0 | 0 - 344 | Privat fællesvej | | | |
| 0 | 344 - 529 | Privat fællesvej | | | |
| 0 | 529 - 661 | Privat fællesvej | | | |
| 0 | 661 - 694 | Kommunevej | | | |
| 1016484000000 | Skodsborggade | Nørrebrogade | 86 | 890,89 | 1/1 2017: Overtaget som offentlig vej som følge af etablering af gul parkeringszone. |
| 0 | 0 - 86 | Kommunevej | | | |

KØBENHAVNS KOMMUNES VEJFORTEGNELSE



| Vej nr. | Vejnavn | | Station 0 Status | Længde | Areal | Vejbeskrivelse/Bemærkning |
|----------------------|------------------------|--------------|-------------------------|--------|---------|---|
| | Bane | Stationering | | | | |
| 1016488000000 | Skolegade | | Valby Tingsted | 214 | 2580,2 | |
| | 0 | 0 - 24 | Kommunevej | | | Fra: 113 Til: 155 : Varierende bredder på fortove og kørebane.Middeltal. |
| | 0 | 24 - 113 | Kommunevej | | | VEJBREDDE: Ca.13-ca.14m. Privat areal fra matr.nr. 1846 er udlagt til vejensudvidelse til 18.83m. bredde. |
| | 0 | 113 - 155 | Kommunevej | | | 1/1 2017: Overtaget som offentlig vej som følge af etablering af gul parkeringszone. |
| | 0 | 155 - 194 | Kommunevej | | | 1/1 2017: Overtaget som offentlig vej som følge af etablering af gul parkeringszone. |
| 1016492000000 | Skoleholdervej | | Frederiksborgvej | 954 | 17744,4 | |
| | 0 | 0 - 954 | Kommunevej | | | |
| 1016494000000 | Skolesiden | | Ruten | 326 | | |
| | 0 | 0 - 326 | Pr.fællesvej §2 stk1 | | | Strækningen Ruten til Arkaderne status ændret til prv.fællesvej 2011. |
| 1016496000000 | Skolevangen | | Hyrdevangen | 279 | 2098,08 | |
| | 0 | 0 - 279 | Privat fællesvej | | | |
| 1016504300000 | Skotlands Plads | | Sundholmsvej | 341 | 9875 | |
| | 0 | 0 - 112 | Kommunevej | | | Fra: 112 Til: 224 : Areal af vej, grønt område samt P-plads er 9875 m2. |
| | 0 | 112 - 145 | Kommunevej | | | |
| | 0 | 145 - 202 | Kommunevej | | | |
| | 0 | 202 - 224 | Kommunevej | | | |
| | 0 | 224 - 341 | Kommunevej | | | |
| 1016500000000 | Skotlandsgade | | Tingvej | 146 | 905,2 | |
| | 0 | 0 - 94 | Kommunevej | | | |
| | 0 | 94 - 146 | Pr.fællesvej §2 stk1 | | | |

KØBENHAVNS KOMMUNES VEJFORTEGNELSE



| Vej nr. | Vejnavn | | Station 0 Status | Længde | Areal | Vejbeskrivelse/Bemærkning |
|----------------------|-------------------------|--------------------------------------|---------------------|--------|---------|--|
| | Bane | Stationering | | | | |
| 1016508000000 | Skotterupgade | Humblebækgade | | 237 | 2744,46 | |
| | 0 | 0 - 138 | Kommunevej | | | I hver side af vejen er et ca. 4.4m.bredt areal hegnet som forhaver (BorupsAlle-Humblebækgade) |
| | 0 | 138 - 237 | Kommunevej | | | |
| 1016512000000 | Skoubogade | Vimmelskafte | | 57 | 326,04 | |
| | 0 | 0 - 57 | Kommunevej | | | |
| 1016516000000 | Skovbogårds Allé | Valby Langgade | | 276 | 4289,04 | |
| | | | | | | Fra: 8 Til: 64 : Pladsagtig udvidelse |
| | 0 | 0 - 64 | Kommunevej | | | |
| | 0 | 64 - 276 | Kommunevej | | | 1/1 2017: Overtaget som offentlig vej som følge af etablering af gul parkeringszone. |
| 1016524000000 | Skovgaardsgade | Øster Farimagsgade | | 148 | 941,28 | |
| | 0 | 0 - 55 | Kommunevej | | | |
| | 0 | 55 - 93 | Privat fællesvej | | | |
| | 0 | 93 - 148 | Kommunevej | | | |
| 1016528000000 | Skovløbervej | Birkedommervej | | 208 | 490 | |
| | 0 | 0 - 35 | Privat fællesvej | | | |
| 1016532000000 | Skovstjernevej | Blåmunkevej | | 206 | 1930,22 | |
| | 0 | 0 - 206 | Privat fællesvej | | | |
| 1016540000000 | Skråningen | Brovænget | | 205 | 1959,8 | |
| | 0 | 0 - 205 | Privat fællesvej | | | |
| 1016540010000 | Skråningen | Indkørselsvej ved husnr 3A-3B | | 29 | 3,4 | |
| | 0 | 0 - 29 | Privat fællesvej | | | |
| 1016542000000 | Skudehavnsvej | Kalkbrænderiløbska j | | 496 | 3761,64 | |
| | 0 | 0 - 231 | Privat fællesvej | | | |

KØBENHAVNS KOMMUNES VEJFORTEGNELSE



| Vej nr. | Vejnavn | | Station 0 Status | Længde | Areal | Vejbeskrivelse/Bemærkning |
|----------------------|-----------------------|---|---------------------|--------|---------|---|
| | Bane | Stationering | | | | |
| 1016544000000 | Skydebanegade | Istedgade | | 194 | 3142,8 | |
| | 0 | 0 - 10 | Kommunevej | | | |
| | 0 | 10 - 180 | Kommunevej | | | |
| | 0 | 180 - 194 | Kommunevej | | | |
| 1016548000000 | Skyggelundsvej | Langagervej | | 295 | 4740,65 | |
| | 0 | 0 - 295 | Privat fællesvej | | | Fra: 79 Til: 289 : I samlet areal er medregnet en plads = 1827kvm. |
| 1016548010000 | Skyggelundsvej | Sti mellem Skyggelundsvej og Langagervej | | 122 | 568 | |
| | 0 | 0 - 122 | Privat Fælles sti | | | |
| 1016548020000 | Skyggelundsvej | Sti mellem Skyggelundsvej og Højsagervej | | 161 | 3388 | |
| | 0 | 0 - 161 | Privat Fælles sti | | | |
| 1016552000000 | Skyttegade | Hans Tavsens Gade | | 164 | 1653,36 | |
| | 0 | 0 - 14 | Kommunevej | | | |
| | 0 | 14 - 49 | Kommunevej | | | |
| | 0 | 49 - 125 | Kommunevej | | | |
| | 0 | 125 - 164 | Kommunevej | | | |
| 1016556000000 | Skyttegårdvej | Vigerslevvej | | 230 | 3788,1 | |
| | 0 | 0 - 230 | Privat fællesvej | | | Fra: 10 Til: 240 : Vejbredden er incl. beplantede arealer i hver side |
| 1016560000000 | Skånegade | Prags Boulevard | | 164 | 2684,68 | |
| | 0 | 0 - 83 | Kommunevej | | | |
| | 0 | 83 - 156 | Kommunevej | | | |
| 1016564000000 | Slagelsegade | Østerbrogade | | 163 | 2374,91 | |
| | 0 | 0 - 163 | Kommunevej | | | |

KØBENHAVNS KOMMUNES VEJFORTEGNELSE



| Vej nr. | Vejnavn | | Station 0 | Længde | Areal | Vejbeskrivelse/Bemærkning |
|----------------------|-----------------------|--------------|-------------------------|--------|---------|---|
| | Bane | Stationering | Status | | | |
| 1016564040000 | Slagelsegade | | Slagelsegade | 33 | | |
| 0 | 0 - 33 | | Privat fællesvej | | | |
| 1016572000000 | Slagterboderne | | | 122 | | |
| 0 | 0 - 122 | | Kommunevej | | | Vej overtaget til offentlig. vej 20-11-2012 |
| 1016576000000 | Slangerupgade | | Haraldsgade | 275 | 4708 | |
| 0 | 0 - 275 | | Kommunevej | | | 1/1 2017: Overtaget som offentlig vej som følge af etablering af gul parkeringszone. |
| 1016580000000 | Slejpnersgade | | Mimersgade | 104 | 1335,88 | |
| 0 | 0 - 104 | | Kommunevej | | | Fra: 11 Til: 82 : Vestligste 11,33m. brede del af vejarealet er anlagt som beplantet areal. VEJLÆNGDE: 92m. heraf er de 21m. forbin-delsesvej til Hamletsgade.Vestligste 11.33m. brede del af vejarea-let er anlagt som beplantet areal. |
| 1016580020000 | Slejpnersgade | | Slejpnersgade | 41 | 264,04 | |
| 0 | 0 - 41 | | Kommunevej | | | |
| 1016584000000 | Slesvigsgade | | Ny Carlsberg Vej | 305 | 5532,7 | |
| 0 | 0 - 135 | | Kommunevej | | | |
| 0 | 135 - 305 | | Kommunevej | | | |
| 1016592000000 | Slotsfogedvej | | Frimestervej | 107 | | |
| 0 | 0 - 107 | | Pr.fællesvej §2 stk1 | | | |
| 1016596000000 | Slotsgade | | Nørrebrogade | 118 | 1305,08 | |
| 0 | 0 - 118 | | Kommunevej | | | |

KØBENHAVNS KOMMUNES VEJFORTEGNELSE



| Vej nr. | Vejnavn Bane Stationering | Station 0 Status | Længde | Areal | Vejbeskrivelse/Bemærkning |
|----------------------|------------------------------|-----------------------------------|--------|--------------|--|
| 1016600000000 | Slotsherrensvej | Jyllingevej | 2.084 | 54830,0 4 | |
| 0 | 0 - 2084 | Kommunevej | | | VEJBREDDE: Jyllingevej-Husumvej 25m.#) Husumvej-ca.55m. vest for Egemarksvej36-25m. Ca.55m. vest for Egemarksvej-Rødovre kommune grænse 25m.#) Samt en pladsUdlæg fra enkelte grunde til 30m. linie. |
| 1 | 698 - 1207 | Kommunevej | | | |
| 1016600020000 | Slotsherrensvej | Ved husnr 52-70 | 107 | 594 | |
| 0 | 0 - 107 | Privat fællesvej | | | |
| 1016604000000 | Slotsholmsgade | Christiansborg Slotsplads | 299 | 8578,31 | |
| 0 | 0 - 299 | Kommunevej | | | Fra: 27 Til: 286 : Vejbredde fra 22,00m - 41,00m. |
| 1016604010000 | Slotsholmsgade | Sidevej til Slotsholmsgade | 36 | | |
| 0 | 0 - 36 | Kommunevej | | | |
| 1016608000000 | Sluseholmen | Sjællandsbroen | 489 | 8953,59 | |
| 0 | 0 - 489 | Privat fællesvej | | | |
| 1016616000000 | Slusevej | Kongelundsvej | 349 | 3741,28 | |
| 0 | 0 - 349 | Kommunevej | | | Fra: 13 Til: 301 : Private arealer er udlagt til vejens udvidelse. |
| 1016616020000 | Slusevej | Slusevej (off.) | 381 | 3486,15 | |
| 0 | 0 - 98 | Privat fællesvej | | | |
| 0 | 98 - 381 | Privat fællesvej | | | |
| 1016620000000 | Slutterigade | Nytorv | 53 | 495,02 | |
| 0 | 0 - 53 | Kommunevej | | | |

KØBENHAVNS KOMMUNES VEJFORTEGNELSE



| Vej nr. | Vejnavn | | Station 0 | Længde | Areal | Vejbeskrivelse/Bemærkning |
|---------------|--------------------|--------------|-----------------------|--------|----------|--|
| | Bane | Stationering | Status | | | |
| 1016628000000 | Smedegade | | Ewaldsgade | 181 | 2195,53 | VEJBREDDE: Ewaldsgade-Tømrergade 13.75m.Tømrergade-Blågårdsgade 12.20m. |
| | 0 | 0 - 51 | Kommunevej | | | |
| | 0 | 51 - 85 | Kommunevej | | | |
| | 0 | 85 - 181 | Kommunevej | | | |
| 1016632000000 | Smedestræde | | Valby Langgade | 110 | 898,16 | Fra: 7 Til: 104 : Vejbredde fra 5.00m - 11.00m. |
| | 0 | 0 - 110 | Kommunevej | | | |
| 1016636000000 | Smedetoften | | Møntmestervej | 438 | 5759,7 | Fra: 297 Til: 314 : Af arealet er 143 kvm. = et 8.43m bredt beplantet areal i vestlige side af vejarealet. Fra: 314 Til: 428 : Af arealet er 1132 kvm. = et 9,93m bredt beplantet areal i vestlige side af vejarealet. |
| | 0 | 0 - 130 | Privat fællesvej | | | |
| | 0 | 130 - 268 | Privat fællesvej | | | |
| | 0 | 268 - 287 | Privat fællesvej | | | |
| | 0 | 287 - 314 | Privat fællesvej | | | |
| | 0 | 314 - 438 | Privat fællesvej | | | |
| 1016640000000 | Smyrnavej | | Amagerbrogade | 269 | 7182 | Fra: 14 Til: 261 : Vejbredde se vejforløb. VEJBREDDE: 12m. samt en offentlig plads(legeplads) ved Amagerbrogade. I samlet areal er medregnet areal for legeplads.Ved begge sider af vejen er 4m. bredearealer udlagt til vejens udvidelse til20m. bredde. |
| | 0 | 0 - 269 | Kommunevej | | | |
| 1016644000000 | Smørumvej | | Bjernedevej | 1.056 | 10750,08 | |
| | 0 | 0 - 1056 | Privat fællesvej | | | |
| 1016648000000 | Småkær | | Vanløse Byvej | 85 | 740,35 | |
| | 0 | 0 - 85 | Privat fællesvej | | | |

KØBENHAVNS KOMMUNES VEJFORTEGNELSE



| Vej nr. | Vejnavn Bane Stationering | Station 0 Status | Længde | Areal | Vejbeskrivelse/Bemærkning |
|---------------|------------------------------|-----------------------|--------|---------|--|
| 1016652000000 | Smålandsgade | Prags Boulevard | 86 | 1045,76 | Fra: 8 Til: 75 : Off. vej 19-12-06. |
| 0 | 0 - 86 | Kommunevej | | | |
| 1016656000000 | Snaregade | Gammel Strand | 101 | 689,83 | Fra: 5 Til: 98 : Vejbredde fra 6.90m - 8.20m. |
| 0 | 0 - 101 | Kommunevej | | | |
| 1016660000000 | Sneppevej | Frederikssundsvej | 143 | 2333,76 | |
| 0 | 0 - 143 | Privat fællesvej | | | |
| 1016664000000 | Snertingevej | Stenløsevej | 338 | 2876,38 | |
| 0 | 0 - 338 | Privat fællesvej | | | |
| 1016668000000 | Snorresgade | Islands Brygge | 379 | 8326,63 | |
| 0 | 0 - 379 | Kommunevej | | | |
| 1016672000000 | Sofie Brahes Allé | Tycho Brahes Allé | 105 | 376,95 | |
| 0 | 0 - 29 | Privat fællesvej | | | |
| 1016676000000 | Sofiegade | Overgaden oven Vandet | 204 | 2211,36 | Fra: 6 Til: 66 : Vejbredden er ca. 11.00m. Fra: 149 Til: 199 : Vejbredden er ca. 12.00m. VEJBREDDE: Dronningensgade-10m. mod syd-øst ca. 11.0m. Herfra-Prinsessegade ca.15.0m. |
| 0 | 0 - 72 | Kommunevej | | | |
| 0 | 72 - 143 | Kommunevej | | | |
| 0 | 143 - 204 | Kommunevej | | | |
| 1016680000000 | Sofienhøjvej | Amagerbrogade | 150 | 1572 | |
| 0 | 0 - 150 | Privat fællesvej | | | |
| 1016684000000 | Sognefjordsgade | Brydes Allé | 95 | | Fra: 10 Til: 86 : Passage |
| 0 | 0 - 95 | Pr.fællesvej §2 stk1 | | | |

KØBENHAVNS KOMMUNES VEJFORTEGNELSE



| Vej nr. | Vejnavn | | Station 0 | Længde | Areal | Vejbeskrivelse/Bemærkning |
|----------------------|----------------------|-------------------------------|-----------|---------|-------|---|
| | Bane | Stationering | Status | | | |
| 1016688000000 | Sokkelundsvej | Frederikssundsvej | 315 | 5638,5 | | |
| 0 | 0 - 315 | Kommunevej | | | | |
| 1016692000000 | Soldalen | Østerled | 150 | 1350 | | |
| 0 | 0 - 84 | Privat fællesvej | | | | |
| 0 | 84 - 150 | Privat fællesvej | | | | |
| 1016696000000 | Solitudevej | Nørrebrogade | 85 | 952 | | |
| 0 | 0 - 85 | Kommunevej | | | | |
| 1016700000000 | Solkrogen | Degnemose Allé | 169 | 1641 | | |
| 0 | 0 - 169 | Privat fællesvej | | | | |
| 1016704000000 | Solrødvej | Slotsherrensvej | 559 | 6808,62 | | |
| 0 | 0 - 559 | Privat fællesvej | | | | |
| 1016708000000 | Solsikkevej | Frederikssundsvej | 182 | 1852,76 | | |
| 0 | 0 - 182 | Privat fællesvej | | | | |
| 1016712000000 | Solskiftevej | Sundbyvestervej | 106 | 1001,7 | | |
| 0 | 0 - 106 | Privat fællesvej | | | | |
| 1016716000000 | Solskrænten | Lindebugten | 580 | 4467 | | |
| 0 | 0 - 580 | Privat fællesvej | | | | Fra: 5 Til: 575 : Til arealet kan tillægges to grønne rabatarealer på ialt 370 kvm.mellem de to sidevejs nr. 01 og 02 |
| 1016716010000 | Solskrænten | Solskrænten - mod øst | 66 | 341 | | |
| 0 | 0 - 66 | Privat fællesvej | | | | |
| 1016716020000 | Solskrænten | Solskrænten - mod nord | 62 | 358 | | |
| 0 | 0 - 62 | Privat fællesvej | | | | |
| 101671602A000 | Solskrænten | Vej til husnr. 14A | 18 | 50,04 | | |
| 0 | 0 - 18 | Privat fællesvej | | | | |

KØBENHAVNS KOMMUNES VEJFORTEGNELSE



| Vej nr. | Vejnavn Bane Stationering | Station 0 Status | Længde | Areal | Vejbeskrivelse/Bemærkning |
|----------------------|------------------------------|-------------------------|--------|--------------|--|
| 1016718000000 | Soltoftevej | Vejlands Allé | 180 | 1526,4 | |
| 0 | 0 - 180 | Privat fællesvej | | | |
| 1016720000000 | Solvænget | Strandvejen | 364 | 3541,72 | |
| 0 | 0 - 90 | Privat fællesvej | | | |
| 0 | 90 - 230 | Privat fællesvej | | | |
| 0 | 230 - 364 | Kommunevej | | | |
| 1016724000000 | Sommerstedgade | Sønder Boulevard | 254 | 4224,02 | |
| 0 | 0 - 254 | Kommunevej | | | |
| 1016728000000 | Sonnerupvej | Valløvej | 1.309 | 13809,9 5 | |
| 0 | 0 - 44 | Privat fællesvej | | | |
| 0 | 44 - 243 | Privat fællesvej | | | |
| 0 | 243 - 518 | Privat fællesvej | | | |
| 0 | 518 - 612 | Kommunevej | | | |
| 0 | 612 - 1309 | Privat fællesvej | | | |
| 1016732000000 | Sorgenfrigade | Nørrebrogade | 116 | 1835,12 | |
| 0 | 0 - 116 | Kommunevej | | | |
| 1016736000000 | Sorrentovej | Marengovej | 670 | 8468,8 | |
| 0 | 0 - 332 | Privat fællesvej | | | |
| 0 | 332 - 512 | Privat fællesvej | | | |
| 0 | 512 - 600 | Kommunevej | | | |
| 0 | 600 - 670 | Kommunevej | | | Fra:625 Til: 670 overtaget som offentlig vej 1. maj 2017 |

Fra: 619 Til: 659 : I samlet areal indgår en plads ved Italiensvej / Engvej = 250kvm.Kørebanelukket med bom ved Italiensvej.Fra:625 Til: 670 overtaget som offentlig vej 1. maj 2017

KØBENHAVNS KOMMUNES VEJFORTEGNELSE



| Vej nr. | Vejnavn Bane Stationering | Station 0 Status | Længde | Areal | Vejbeskrivelse/Bemærkning |
|----------------------|------------------------------|---|--------|--------------|--|
| 1016740000000 | Sortedam Dossering | Dronning Louises Bro | 1.592 | 28419,0 5 | |
| | 0 - 143 | Kommunevej | | | |
| | 143 - 261 | Kommunevej | | | |
| | 261 - 750 | Kommunevej | | | |
| | 750 - 1066 | Kommunevej | | | |
| | 1.06 - 1592 6 | Kommunevej | | | |
| | | | | | Fra: 13 Til: 261 : I samlet areal er medregnet skråninger. |
| | | | | | Fra: 666 Til: 708 : Længde = fortov. / Fra: 261 Til: 666 : I samlet areal er medregnet skråninger. Længde = fortov / Fra: 750 Til: 1066 : I samlet areal er medregnet skråninger. / Fra: 708 Til: 750 : Længde = fortov. / Fra: 1066 Til: 1569 : I samlet areal er medregnet skråninger. Længde = fortov. |
| | | | | | Offentlig gangsti langs vandet sideløbende med vejen. |
| 1016744000000 | Sorøgade | Slagelsegade | 66 | 658,19 | |
| | 0 - 66 | Kommunevej | | | |
| 1016748000000 | Spanagervej | Gaunøgade | 245 | 2318,8 | |
| | 0 - 53 | Privat fællesvej | | | |
| | 53 - 145 | Privat fællesvej | | | |
| 1016748020000 | Spanagervej | Sti til Brønshøjvej ved husnr 14 | 98 | 251 | |
| | 0 - 98 | Privat Fælles sti | | | |
| 1016752000000 | Spangbergsgade | Jens Munks Gade | 68 | 692,92 | |
| | 0 - 68 | Kommunevej | | | Fra: 9 Til: 59 : Off. vej 03-08-06. |
| 1016756000000 | Spangen | Dyssevænget | 99 | 880,11 | |
| | 0 - 99 | Privat fællesvej | | | |

KØBENHAVNS KOMMUNES VEJFORTEGNELSE



| Vej nr. | Vejnavn Bane Stationering | Station 0 Status | Længde | Areal | Vejbeskrivelse/Bemærkning |
|---------------|------------------------------|--|--------|---------|--|
| 1016760000000 | Spaniensgade | Frankrigsgade | 283 | 4242,17 | Fra: 238 Til: 276 : Vejbrede var. fra 7-9m. Kørebane ca.5m. Offentlig vej 21-02-08 / Fra: 61 Til: 153 : Off. vej 04-06-07 / Fra: 173 Til: 238 : Off.vej 04-06-07 / Fra: 6 Til: 61 : Off.vej 04-06-07 |
| | 0 | 0 - 283 | | | Kommunevej |
| 1016764000000 | Sparresholmvej | Krabbesholmvej | 579 | 5077,83 | |
| | 0 | 0 - 186 | | | Privat fællesvej |
| | 0 | 186 - 440 | | | Privat fællesvej |
| | 0 | 440 - 579 | | | Privat fællesvej |
| 1016768000000 | Spartavej | Helikonsvej | 276 | 2610,96 | |
| | 0 | 0 - 233 | | | Privat fællesvej |
| | 0 | 233 - 276 | | | Privat fællesvej |
| 1016770000000 | Speditørvej | Bådehavnsgade | 175 | 1683,5 | Fra: 10 Til: 175 : Samt en vendeplads |
| | 0 | 0 - 175 | | | Privat fællesvej |
| 1016772000000 | Spiræavej | Frederiksberg kommunegrænse | 29 | 352 | |
| | 0 | 0 - 29 | | | 1/1 2017: Overtaget som offentlig vej som følge af etablering af gul parkeringszone. |
| 1016776000000 | Spontinisvej | Ellebjergrvej | 635 | 14814 | |
| | 0 | 0 - 338 | | | I samlet areal indgår arealer på begge sider af vejen, som er uanlagt privat fællesvej, hvortil der findes vejudlæg samt et 2402 m2 areal i fortsættelse af vejen mod syd. Areal af anlagt vej er 5760 m2. I den anlagte vejareal indgår parkeringsareal ved husnr. 20-24. |
| | 0 | 338 - 497 | | | Privat fællesvej |
| | 0 | 497 - 635 | | | Privat fællesvej |
| 1016788000000 | Spøttrupvej | Skibelundvej | 229 | 709,9 | |
| | 0 | 0 - 76 | | | Privat fællesvej |

KØBENHAVNS KOMMUNES VEJFORTEGNELSE



| Vej nr. | Vejnavn Bane Stationering | Station 0 Status | Længde | Areal | Vejbeskrivelse/Bemærkning |
|----------------------|------------------------------|--------------------------------|--------|---------|---|
| 1016792000000 | Stadens Vænge | Jagtvej | 146 | 1248,3 | |
| 0 | 0 - 146 | Kommunevej | | | 1/1 2017: Overtaget som offentlig vej som følge af etablering af gul parkeringszone. |
| 1016796000000 | Stadfeldtsvej | Ole Borchs Vej | 308 | 2961,02 | |
| 0 | 0 - 308 | Privat fællesvej | | | |
| 1016800000000 | Stadilvej | Hjertingvej | 237 | 3133,14 | |
| 0 | 0 - 237 | Privat fællesvej | | | Fra: 10 Til: 158 : I arealet er medregnet 518 kvm pladsareal som "Andet areal" |
| 1016804000000 | Stakhaven | Urtehaven | 165 | 2884,2 | |
| 0 | 0 - 165 | Kommunevej | | | Fra: 6 Til: 154 : Udlæg til 18,83m af private arealer. |
| 1016814000000 | Staldgade | Halmtorvet | 358 | 4281,68 | |
| 0 | 0 - 358 | Privat fællesvej | | | |
| 1016816000000 | Stampesgade | Reventlowsgade | 100 | 1916,1 | |
| 0 | 0 - 100 | Kommunevej | | | Lukket grundet metro byggeri |
| 1016820000000 | Statholdervej | Landsdommervej | 232 | 2417,44 | |
| 0 | 0 - 232 | Privat fællesvej | | | Fra: 87 Til: 222 : Vejarealer anlagt som forhaver i østsiden / Fra: 7 Til: 87 : Vejarealer anlagt som forhaver i østsiden |
| 1016824310000 | Staunings Plads | Ved Vester Farimagsgade | 128 | 2911 | |
| 0 | 0 - 128 | Kommunevej | | | Areal af plads og vej=2911 m2. |
| 1016828000000 | Stavangergade | Østbanegade | 102 | 1982,72 | |
| 0 | 0 - 102 | Kommunevej | | | |
| 1016840000000 | Steen Billes Gade | Willemoesgade | 80 | 967,2 | |
| 0 | 0 - 80 | Kommunevej | | | Fra: 10 Til: 70 : Off.vej 06-06-06 |

KØBENHAVNS KOMMUNES VEJFORTEGNELSE



| Vej nr. | Vejnavn | | Station 0 Status | Længde | Areal | Vejbeskrivelse/Bemærkning |
|----------------------|----------------------|--------------|------------------------|--------|---------|--|
| | Bane | Stationering | | | | |
| 1016836000000 | Steenbergsvej | | Fengersvej | 280 | 2662,8 | |
| | 0 | 0 - 280 | Kommunevej | | | Fra: 8 Til: 274 : Private arealer er udlagt til vejens udvidelse til 18,83m. |
| 1016836010000 | Steensbergvej | | Ved husnr 15/17 | 61 | 122 | |
| | 0 | 0 - 61 | Offentlig sti | | | Registreret i vejregister feb 2019. Arealet har været udlagt som offentlig vej siden november 1923. |
| 1016844000000 | Stefansgade | | Nørrebrogade | 751 | 13675,7 | |
| | 0 | 0 - 201 | Kommunevej | | | Fra: 11 Til: 201 : Vejbredde: 12,70m - 18,83m. |
| | 0 | 201 - 475 | Kommunevej | | | VEJBREDDE: Borups Alle-Krogerupgade 20m. Krogerupgade-Hørsholmsgade 15.57m. Hørsholmsgade-Bjelkes Alle 12.58m. BjelkesAlle-Nordbanegade 15.7m. Nordbanegade-Søllerødgade 18.83m. Søllerødgade-Nørre-brogade 12.7m. |
| | 0 | 475 - 751 | Kommunevej | | | |
| 1016848310000 | Steins Plads | | Steinsvej | 83 | 3163,96 | |
| | 0 | 0 - 83 | Kommunevej | | | Areal af plads og vej=3371 m2. |
| 1016852000000 | Steinsvej | | Fengersvej | 66 | 706,18 | |
| | 0 | 0 - 66 | Kommunevej | | | Fra: 7 Til: 67 : Private arealer er udlagt til vejens udvidelse til 18,83m. Private arealer er udlagt til vejensudvidelse til 18.83m. linien. |
| 1016860000000 | Stenderupgade | | Enghavevej | 133 | 1975,05 | |
| | 0 | 0 - 32 | Kommunevej | | | Fra: 13 Til: 125 : Ensrettet fra Sønder Boulevard |
| | 0 | 32 - 125 | Kommunevej | | | |
| | 0 | 125 - 133 | Kommunevej | | | |
| 1016864000000 | Stengade | | Nørrebrogade | 345 | 4219,35 | |
| | 0 | 0 - 345 | Kommunevej | | | |

KØBENHAVNS KOMMUNES VEJFORTEGNELSE



| Vej nr. | Vejnavn | | Station 0 | Længde | Areal | Vejbeskrivelse/Bemærkning |
|---------------|---------------|--------------|--|--------|---------|---|
| | Bane | Stationering | Status | | | |
| 1016864010000 | Stengade | | P-plads ved hjørnet af Stengade/Baggesensgade | 57 | 1112,82 | P-plads ved hjørnet af Stengade/Baggesensgade |
| | 0 | 0 - 57 | Kommunevej | | | |
| 1016864020000 | Stengade | | Stengade | 53 | 274,01 | Fra: 6 Til: 54 : Bredde: 6,00m - 9,50m - 3,00m |
| | 0 | 0 - 53 | Privat fællesvej | | | |
| 1016876000000 | Stenkløvervej | | Nøkkerosevej | 224 | 2119,04 | |
| | 0 | 0 - 224 | Privat fællesvej | | | |
| 1016880000000 | Stenlandsvej | | Englandsvej | 460 | 5630,4 | |
| | 0 | 0 - 451 | Privat fællesvej | | | |
| | 0 | 451 - 460 | Kommunevej | | | |
| 1016880800000 | Stenlandsvej | | Røde Mellevej | 593 | | |
| | 0 | 461 - 593 | Kommunevej | | | |
| 1016884000000 | Stenlillevej | | Merløsevej | 197 | 1830,13 | Fra: 7 Til: 190 : Samt en plads |
| | 0 | 0 - 197 | Privat fællesvej | | | |
| 1016888000000 | Stenløsevej | | Slotsherrensvej | 1.180 | 11816,9 | Fra: 15 Til: 36 : Vejbredde 18,83m. samt en plads. Fra: 36 Til: 806 : I arealet er medregnet 3375 kvm pladsareal mellem Snertingevej og Veksøvej |
| | 0 | 0 - 36 | Kommunevej | | | |
| | 0 | 36 - 792 | Privat fællesvej | | | |
| | 0 | 792 - 813 | Privat fællesvej | | | |
| | 0 | 813 - 1020 | Privat fællesvej | | | |
| | 0 | 1.020 - 1180 | Privat fællesvej | | | |

KØBENHAVNS KOMMUNES VEJFORTEGNELSE



| Vej nr. | Vejnavn | | Station 0 | Længde | Areal | Vejbeskrivelse/Bemærkning |
|----------------------|----------------------|--------------|--|--------|---------|---|
| | Bane | Stationering | Status | | | |
| 1016888020000 | Stenløsevej | | Sti mellem Stenløsevej og Stenmaglevej | 88 | 237 | |
| | 0 | 0 - 88 | Privat Fælles sti | | | |
| 1016892000000 | Stenmaglevej | | Merløsevej | 730 | 6810,9 | |
| | 0 | 0 - 385 | Privat fællesvej | | | |
| | 0 | 385 - 388 | Privat fællesvej | | | |
| | 0 | 388 - 585 | Privat fællesvej | | | |
| | 0 | 585 - 599 | Privat fællesvej | | | |
| | 0 | 599 - 730 | Privat fællesvej | | | |
| 1016892020000 | Stenmaglevej | | Sti mellem Stenmaglevej og Stenlillevej | 107 | 268 | |
| | 0 | 0 - 107 | Privat Fælles sti | | | |
| 1016896000000 | Stenosgade | | Vesterbrogade | 144 | 1543,68 | |
| | 0 | 0 - 144 | Kommunevej | | | |
| 1016900000000 | Stenrosevej | | Irlandsvej | 223 | 4540,28 | |
| | 0 | 0 - 223 | Privat fællesvej | | | Fra: 8 Til: 218 : I arealet er medregnet 2440 kvm pladsareal mellem Gyldenrisvej og Stenrosevej |
| 1016904000000 | Sternberggade | | Lembergsgade | 80 | 1223,2 | |
| | 0 | 0 - 80 | Privat fællesvej | | | |
| 1016908000000 | Stevns-gade | | Sjællandsgade | 373 | 6012,76 | |
| | 0 | 0 - 228 | Kommunevej | | | Fra: 228 Til: 360 : Fra Fensmarksgade til husnr. 41 indgår private arealer i den vestlige side. |
| | 0 | 228 - 373 | Kommunevej | | | |

KØBENHAVNS KOMMUNES VEJFORTEGNELSE



| Vej nr. | Vejnavn | | Station 0 | Længde | Areal | Vejbeskrivelse/Bemærkning |
|---------------|--|--------------|-------------------------------|--------|---------|--|
| | Bane | Stationering | Status | | | |
| 1018660010000 | Sti f. Åkandev. til Kobbelvæng | | Åkandevvej | 159 | 992 | |
| | 0 | 0 - 159 | Offentlig sti | | | Fra: 10 Til: 154 : Vejbredde ca 7,50m. Vejen er anlagt som gang- og cykelsti. Længde = fortov. |
| 0009920000000 | Sti fra Artillerivej til Vejlands Allé | | Artillerivej - syd | 784 | 2362 | |
| | 0 | 0 - 784 | Offentlig sti | | | |
| 0011112000000 | Sti fra Borgervænget til DMI | | Borgervænget | 244 | 907 | |
| | 0 | 0 - 244 | Offentlig sti | | | Offentlig sti på private matrikler er sikret ved tinglyste deklarationer på private matrikler. |
| 0009905000000 | Sti fra Hammelstrupvej til Hf. Frederiksholm | | Rundkørsel ved hammelstrupvej | 303 | 1920,8 | |
| | 0 | 0 - 303 | Offentlig sti | | | |
| 0009972000000 | Sti gennem Amager Fælled | | Artillerivej | 276 | 1014 | |
| | 0 | 0 - 276 | Offentlig sti | | | |
| 0009972010000 | Sti gennem Amager Fælled | | Ørestads Boulevard | 455 | 2090 | |
| | 0 | 0 - 455 | Offentlig sti | | | |
| 0009965000000 | Sti gennem Utterslev Torv | | Utterslev Torv | 77 | 123,9 | |
| | 0 | 0 - 77 | Privat Fælles sti | | | |
| 0009970000000 | Sti i Ørestad nord | | Ørestads Boulevard | 484 | 1572,84 | |
| | 0 | 0 - 484 | Privat Fælles sti | | | Vejudlæg fortsætter ca. 100 m mod nord fem til den planlagte 'Universitetstorvet'. Samlet areal er fraregnet dette stykke. |
| 0009982000000 | Sti langs Arsenalgraven | | Trangravsvej | 175 | | |
| | 0 | 0 - 175 | Offentlig sti | | | Eksproprieret til offentligt vejareal i 2013 som led i etablering af supercykelstiruten, 'Christianshavnsruten'. |

KØBENHAVNS KOMMUNES VEJFORTEGNELSE



| Vej nr. | Vejnavn Bane Stationering | Station 0 Status | Længde | Areal | Vejbeskrivelse/Bemærkning |
|---------------|---|-----------------------------|--------|---------|--|
| 0009975000000 | Sti langs dæmning ved Amagermotorvejen | Ved Slusen | 4.080 | 13305,2 | |
| 0 | 0 - 4080 | Offentlig sti | | | |
| 0009996000000 | Sti mellem Bispebjerg Bakke og Klædemålet | Bispebjerg Bakke | 105 | 586,9 | |
| 0 | 0 - 105 | Offentlig sti | | | |
| 0009998000000 | Sti mellem Bohrsgade og Banevolden | Bohrsgade | 287 | 1858 | |
| 0 | 0 - 287 | Offentlig sti | | | |
| 0009902000000 | Sti mellem Bådehavnsgade og Sjællandsbroen | Metro-Bro ved Bådehavnsgade | 309 | 1018 | |
| 0 | 0 - 309 | Offentlig sti | | | Fra:75 Til:99 Cykeltunnel under metrobanen |
| 1011236020000 | Sti mellem Dalvangen og Mellemvangen | Dalvangen Husnr. 20-22 | 96 | 207,5 | |
| 0 | 0 - 96 | Privat Fælles sti | | | |
| 1011368010000 | Sti mellem Dublinvej og Kingstonvej | Dublinvej | 64 | 153 | |
| 0 | 0 - 64 | Privat Fælles sti | | | |
| 0009911000000 | Sti mellem Fællediget og Otto Baches Allé | Fællediget | 2.422 | 24225 | |
| 0 | 0 - 2422 | Offentlig sti | | | |
| 0009901000000 | Sti mellem Gamle Carlsbergvej og Vigerslev Allé | Gamle Carlsberg Vej | 117 | | |
| 0 | 0 - 117 | Offentlig sti | | | |
| 0009800000000 | Sti mellem Gammel Køge Landevej og Ramsingsvej | Gammel Køge Landevej | 365 | 1823 | |
| 0 | 0 - 180 | Offentlig sti | | | |
| 0 | 180 - 365 | Offentlig sti | | | |

KØBENHAVNS KOMMUNES VEJFORTEGNELSE



| Vej nr. | Vejnavn Bane Stationering | Station 0 Status | Længde | Areal | Vejbeskrivelse/Bemærkning |
|---------------|---|-------------------------------|--------|--------|---|
| 0009919000000 | Sti mellem Geislergade og Frankrigshusene | Geislergade | 127 | 646,67 | |
| 0 | 0 - 127 | Offentlig sti | | | |
| 0009903000000 | Sti mellem Hammelstrupvej og Julius Andersens Vej | Rundkørsel ved Hammelstrupvej | 493 | 2304 | |
| 0 | 0 - 493 | Offentlig sti | | | |
| 0009995000000 | Sti mellem Irlandsvej og Gladiolusvej | Irlandsvej | 160 | 582 | |
| 0 | 0 - 160 | Nedlagt | | | Nedlagt som privat fællessti. Registreringsmeddelelse på arealoverførsel af nedlagt sti, den 21. maj 2019 |
| 0009985000000 | Sti mellem Irlandsvej og Ilfordvej | Irlandsvej | 330 | 1008 | |
| 0 | 0 - 330 | Privat Fælles sti | | | |
| 0009927000000 | Sti mellem Lergravsvej og Amager Strandvej | Lergravsvej | 190 | 823 | |
| 0 | 0 - 190 | Offentlig sti | | | |
| 0009971000000 | Sti mellem Rostgaardsvej og Degnemose Allé | Rostgaardsvej | 205 | 344 | |
| 0 | 0 - 205 | Privat Fælles sti | | | |
| 0009991000000 | Sti mellem Tovelillevej og Amager Strandvej | Tovelillevej | 324 | 642,2 | |
| 0 | 0 - 324 | Privat Fælles sti | | | |
| 0009904000000 | Sti mellem Trekronergade og Ny Ellebjerg St. | Trekronergade | 172 | 832 | |
| 0 | 0 - 172 | Offentlig sti | | | |
| 0009981000000 | Sti mellem Uplandsgade og Kløvermarksvej | Uplandsgade | 468 | 1705 | |
| 0 | 0 - 468 | Offentlig sti | | | Del af Christianshavnsruten |

KØBENHAVNS KOMMUNES VEJFORTEGNELSE



| Vej nr. | Vejnavn Bane Stationering | Station 0 Status | Længde | Areal | Vejbeskrivelse/Bemærkning |
|---------------|--|-------------------------------|--------|--------|---------------------------|
| 0009924000000 | Sti mellem Vestre Kirkegårds Allé og Bavnehøj Allé | Vestre Kirkegårds Allé | 349 | 1160 | |
| 0 | 0 - 349 | Offentlig sti | | | |
| 0009922000000 | Sti mellem Vigerslev Allé og Valby Langgade | Vigerslev Allé | 553 | 1531 | |
| 0 | 0 - 553 | Offentlig sti | | | |
| 0009990000000 | Sti mellem Æginavej og Spartavej | Æginavej | 159 | 532 | |
| 0 | 0 - 159 | Privat Fælles sti | | | |
| 0009925000000 | Sti mellem Øster voldgade og Oslo Plads | Øster Voldgade | 272 | 818 | |
| 0 | 0 - 272 | Offentlig sti | | | |
| 0009912000000 | Sti mellem Åbuen og Jagtvej | Åbuen | 401 | | |
| 0 | 0 - 401 | Offentlig sti | | | |
| 0011115000000 | Sti ml. Kløvermarksvej og Sydyssen | Kløvermarksvej | 86 | 202 | |
| 0 | 0 - 83 | Offentlig sti | | | |
| 0009909000000 | Sti nord for Fragtvej | Fragtvej - Vest for gangbroen | 105 | | |
| 0 | 0 - 105 | Offentlig sti | | | |
| 0009906000000 | Sti nord for Tudsemindevej | Tudsemindevej | 152 | 724,21 | |
| 0 | 0 - 152 | Offentlig sti | | | |
| 0009906010000 | Sti nord for Tudsemindevej | Tudsemindevej | 64 | 298,2 | |
| 0 | 0 - 64 | Offentlig sti | | | |

KØBENHAVNS KOMMUNES VEJFORTEGNELSE



| Vej nr. | Vejnavn Bane Stationering | Station 0 Status | Længde | Areal | Vejbeskrivelse/Bemærkning |
|----------------------|---|--|--------|-------|--|
| 0009929000000 | Sti på Roselillevej/Tovelillevej | Roselillevej/Liden Kirstens Vej | 207 | 1723 | |
| 0 | 0 - 97 | Offentlig sti | | | |
| 0 | 97 - 117 | Offentlig sti | | | |
| 0 | 117 - 207 | Offentlig sti | | | |
| 0009978000000 | Sti syd for Hf. Vestereng | Kongelundsvej | 348 | 3940 | |
| 0 | 0 - 348 | Offentlig sti | | | |
| 0009930000000 | Sti syd for Roselillevej | Roselillevej | 223 | 1383 | |
| 0 | 0 - 223 | Offentlig sti | | | |
| 0009910000000 | Sti syd for Thomas Koppels Allé | Thomas Koppels Allé - Øst for gangbroen | 119 | 683 | |
| 0 | 0 - 119 | Offentlig sti | | | |
| 0009917000000 | Sti ved Aksel Larsens Plads | Hillerødgade | 191 | 1089 | |
| 0 | 0 - 191 | Offentlig sti | | | Areal af anlagt sti: 1089 m2. Samlet areal af offentlig vej hvorpå parken også ligger er 5605 m2 |
| 0011114000000 | Sti ved Amagerbanen | Strandlodsvej | 774 | 4561 | |
| 0 | 0 - 774 | Offentlig sti | | | |
| 0009992000000 | Sti ved Backersvej/Samosvej | Frydenhøj Allé | 183 | 663,5 | |
| 0 | 0 - 183 | Privat Fælles sti | | | |
| 0009992010000 | Sti ved Backersvej/Samosvej | Forgrening af sti | 70 | 240,7 | |
| 0 | 0 - 70 | Privat Fælles sti | | | |
| 0009802000000 | Sti ved Borgmester Christiansens Gade/Händelsvej | Händelsvej | 43 | 79 | |
| 0 | 0 - 36 | Offentlig sti | | | |

KØBENHAVNS KOMMUNES VEJFORTEGNELSE



| Vej nr. | Vejnavn | | Station 0 | Længde | Areal | Vejbeskrivelse/Bemærkning |
|----------------------|--|--------------|---|--------|-------|---------------------------|
| | Bane | Stationering | Status | | | |
| 101123602A000 | Sti ved Dalvangen | | Mellem Dalvangen og Stubbevungen | 47 | 95,6 | |
| 0 | 0 - 47 | | Privat Fælles sti | | | |
| 1011236030000 | Sti ved Dalvangen Husnr. 27-29 | | Dalvangen Husnr. 27-29 | 50 | 107,7 | |
| 0 | 0 - 50 | | Privat Fælles sti | | | |
| 1011236010000 | Sti ved Dalvangen husnr. 5-7 | | Dalvangen husnr. 5-7 | 44 | 92 | |
| 0 | 0 - 44 | | Privat Fælles sti | | | |
| 0009994000000 | Sti ved Engvej | | Engvej | 123 | 648 | |
| 0 | 0 - 123 | | Privat Fælles sti | | | |
| 0009976000000 | Sti ved Fiskerhavnen langs metroen | | Frugtvej | 978 | 5578 | |
| 0 | 0 - 978 | | Offentlig sti | | | |
| 0009984000000 | Sti ved Fyrbødervej | | Fyrbødervej | 231 | 998,4 | |
| 0 | 0 - 231 | | Offentlig sti | | | |
| 0009983000000 | Sti ved Greisvej | | Grækenlandsvej | 287 | 805 | |
| 0 | 0 - 287 | | Privat Fælles sti | | | |
| 0009944000000 | Sti ved Hillerødmotorvejen | | Hareskovvej nr. 71 | 1.982 | 8331 | |
| 0 | 0 - 1030 | | Offentlig sti | | | |
| 0 | 1.03 - 1982 0 | | Offentlig sti | | | |
| 0009944010000 | Sti ved Hillerødmotorvejen | | Mosesvinget | 1.788 | 4781 | |
| 0 | 0 - 340 | | Offentlig sti | | | |
| 0 | 340 - 1788 | | Offentlig sti | | | |
| 101500002A000 | Sti ved Islands Brygge Metrostation | | Njalsgade | 101 | 261,2 | |
| 0 | 0 - 101 | | Privat Fælles sti | | | |

KØBENHAVNS KOMMUNES VEJFORTEGNELSE



| Vej nr. | Vejnavn | | Station 0 | Længde | Areal | Vejbeskrivelse/Bemærkning |
|----------------------|-------------------------------|---------------------------|-----------|--------|--------|--|
| | Bane | Stationering | Status | | | |
| 101331603A000 | Sti ved Italiensvej | Italiensvej | | 19 | 81,8 | |
| 0 | 0 - 19 | Offentlig sti | | | | |
| 0009942000000 | Sti ved Kirkemosen | Brønshøjholms Allé | | 473 | 2651 | |
| 0 | 0 - 473 | Privat Fælles sti | | | | |
| 0009915000000 | Sti ved Kraftværksvej | Forlandet | | 875 | 1587 | |
| 0 | 0 - 770 | Offentlig sti | | | | |
| 1014806410000 | Sti ved Monrads Plads | Valby Langgade | | 241 | 2617,9 | |
| 0 | 0 - 241 | Offentlig sti | | | | I samlet areal indgår græsarealer på vestsiden af stien |
| 0009941000000 | Sti ved Moseparken | Dunhammervej | | 296 | 927 | |
| 0 | 0 - 296 | Offentlig sti | | | | |
| 0009989000000 | Sti ved Sæterdalsgade | Sæterdalsgade | | 55 | 51,8 | |
| 0 | 0 - 55 | Offentlig sti | | | | Sti mellem Sæterdalsgade og Tingvej |
| 0009988000000 | Sti ved Trangraven | Værftsbroen | | 276 | 1678 | |
| 0 | 0 - 276 | Offentlig sti | | | | Fra:135 Til:272. Udskilt som offentlig vej 5. nov 2020 efter ekspropriation, som er sket i henhold til Borgerrepræsentationsbeslutning af den 27. februar 2012, vedrørendearealoverførsel til offentlig vej/sti. |
| 0009938000000 | Sti ved Utterslev Mose | Vestmosen | | 1.380 | | |
| 0 | 0 - 740 | Offentlig sti | | | | |
| 0 | 740 - 1380 | Offentlig sti | | | | |
| 0009939000000 | Sti ved Utterslev Mose | Midtmosen | | 1.071 | 2970 | |
| 0 | 0 - 1071 | Offentlig sti | | | | |
| 0009940000000 | Sti ved Utterslev Mose | Østmosen | | 393 | 2269 | |
| 0 | 0 - 393 | Offentlig sti | | | | |

KØBENHAVNS KOMMUNES VEJFORTEGNELSE



| Vej nr. | Vejnavn | | Station 0 Status | Længde | Areal | Vejbeskrivelse/Bemærkning |
|---------------|-------------------------------|-------------------|---|--------|--------|---------------------------|
| | Bane | Stationering | | | | |
| 0009937000000 | Sti ved Vestvolden | | Islevhusvej | 490 | 1841 | |
| | 0 | 0 - 490 | Offentlig sti | | | |
| 0009937010000 | Sti ved Vestvolden | | Stisystem ved Vestvolden | 323 | 914 | |
| | 0 | 0 - 323 | Offentlig sti | | | |
| 0009937020000 | Sti ved Vestvolden | | Banefløjstien | 1.968 | 7377 | |
| | 0 | 0 - 1968 | Offentlig sti | | | |
| 0009977000000 | Sti vest for Emil Holms Kanal | | Karen Blixens Vej | 504 | 1145,8 | |
| | 0 | 0 - 504 | Privat Fælles sti | | | |
| 0009914000000 | Sti vest for Nordre Digevej | | DR Byen Metrostation | 1.715 | 13607 | |
| | 0 | 0 - 100 | Privat Fælles sti | | | |
| | 0 | 100 - 1715 | Offentlig sti | | | |
| 0009980010000 | Sti øst for Amagermotorvejen | | Forgrening fra sti | 231 | 750,2 | |
| | 0 | 0 - 231 | Offentlig sti | | | |
| 0009980000000 | Sti øst for Amagermotorvejen | | Forgrenning fra sti vest for motorvejen | 2.596 | 7370,4 | |
| | 0 | 0 - 1830 | Offentlig sti | | | |
| | 0 | 1.830 - 2596 0 | Offentlig sti | | | |
| 0009993000000 | Sti/skolen ved sundet | | Uralvej | 136 | 296 | |
| | 0 | 0 - 136 | Privat Fælles sti | | | |
| 0009959000000 | Stibro Søndre Allé-Maribovej | | Søndre Allé | 108 | 310 | |
| | 0 | 0 - 108 | Offentlig sti | | | |
| 0009931000000 | Stibro ved Kasturportet | | Svend Vonveds vej | 311 | 3613 | |
| | 0 | 0 - 311 | Offentlig sti | | | |

KØBENHAVNS KOMMUNES VEJFORTEGNELSE



| Vej nr. | Vejnavn Bane Stationering | Station 0 Status | Længde | Areal | Vejbeskrivelse/Bemærkning |
|---------------|--------------------------------|--------------------------------------|--------|---------|---|
| 1016912000000 | Stilledal | Buskager | 220 | 2050,4 | |
| | 0 - 220 | Privat fællesvej | | | Fra: 9 Til: 214 : Østlige fortover er kun delvis anlagt |
| 0009987000000 | Stirute ved Ryparken station | Rørsøstien ved Ryparken station | 786 | 5323 | |
| | 0 - 786 | Offentlig sti | | | |
| 0009987010000 | Stirute ved Ryparken station | Hovedstien | 98 | | |
| | 0 - 98 | Offentlig sti | | | |
| 0009950000000 | Stisystem i Grøndalsparken | Borups Allé | 1.870 | | |
| | 0 - 1240 | Offentlig sti | | | |
| | 0 1.24 - 1870 | Offentlig sti | | | |
| 0009950030000 | Stisystem i Grøndalsparken | Kommunegrænsen ved Flintholm Station | 354 | 819 | |
| | 0 - 354 | Offentlig sti | | | |
| 0009949000000 | Stisystem i Vigerslevparken | Gammel Køge Landevej | 1.523 | 4064 | |
| | 0 - 1523 | Offentlig sti | | | |
| 0009949030000 | Stisystem i Vigerslevparken | Vigerslevvej | 2.652 | 6926 | |
| | 0 - 2652 | Offentlig sti | | | |
| 0009933000000 | Stitunnel ved Pallesvej | Roselillevej/Kirsten Kimers Vej | 181 | 1264 | |
| | 0 - 181 | Offentlig sti | | | |
| 0009932000000 | Stitunnel ved Svend Dyringsvej | Roselillevej/Formo savej | 167 | 1357 | |
| | 0 - 167 | Offentlig sti | | | |
| 1016916000000 | Stjernevej | Vestermarksvej | 181 | 1587,37 | |
| | 0 - 181 | Privat fællesvej | | | |

KØBENHAVNS KOMMUNES VEJFORTEGNELSE



| Vej nr. | Vejnavn | | Station 0 | Længde | Areal | Vejbeskrivelse/Bemærkning |
|---------------|---------------------|--------------|------------------------------------|--------|--------------|---|
| | Bane | Stationering | Status | | | |
| 1016920000000 | Stockholmsgade | | Sølvtorvet | 769 | 17886,9 4 | |
| | 0 | 0 - 769 | Kommunevej | | | |
| 1016924000000 | Stokhusgade | | Rigensgade | 127 | 1496,06 | |
| | 0 | 0 - 127 | Kommunevej | | | Fra: 7 Til: 116 : Vejbredde fra 11.60m - 12.50m. |
| 1016930000000 | Stolemagerstien | | Vest for Englandsvej | 138 | 3108,4 | |
| | 0 | 0 - 138 | Udlagt privat fællesvej | | | Fra: 0 Til: 141 : Vendeplads medregnet i arealet |
| 1016930010000 | Stolemagerstien | | Stolemagerstien (husnr. 1 -7) | 106 | 694,88 | |
| | 0 | 0 - 106 | Udlagt privat fællesvej | | | |
| 1016932000000 | Stoltenbergsgade | | Ved Glyptoteket | 191 | 3235,54 | |
| | 0 | 0 - 191 | Kommunevej | | | |
| 1016940000000 | Store Kannikestræde | | Købmagergade | 213 | 1691,22 | |
| | 0 | 0 - 136 | Kommunevej | | | Fra: 4 Til: 210 : Vejbredde fra 5.80m - 10.00m. |
| | 0 | 136 - 213 | Kommunevej | | | |
| 1016944000000 | Store Kirkestræde | | Nikolaj Plads | 66 | 415,14 | |
| | 0 | 0 - 66 | Kommunevej | | | |
| 1016948000000 | Store Kongensgade | | Kongens Nytorv | 1.179 | 17979,7 5 | |
| | 0 | 0 - 1179 | Kommunevej | | | VEJBREDDE: Kongens Nytorv- Esplanaden 14.69-15.0m. Esplanaden- Grønningen 17m. Desuden er der på strækningen fra Esplanaden til Suensonsgade anlagt et ca. 5-8m bredt areal af Nyboder som privat vej. |
| 1016948010000 | Store Kongensgade | | Store Kongensgade | 46 | 147,2 | |
| | 0 | 0 - 46 | Privat fællesvej | | | |

KØBENHAVNS KOMMUNES VEJFORTEGNELSE



| Vej nr. | Vejnavn | | Station 0 Status | Længde | Areal | Vejbeskrivelse/Bemærkning |
|---------------|------------------------|-----------------------|---------------------|---------|-------|--|
| | Bane | Stationering | | | | |
| 1016952000000 | Store Mølle Vej | Amagerbrogade | 344 | 7807,17 | | Fra: 13 Til: 339 : I samlet areal er medregne 100 kvm vendeplads. + midterarealet = 4003kvm. Blind vejOff.vej 03-08-06 |
| 0 | 0 - 344 | Kommunevej | | | | |
| 1016952010000 | Store Mølle Vej | Amagerbrogade | 362 | 3949,42 | | Fra: 159 Til: 345 : Off. vej 03-08-06. / Fra: 13 Til: 159 : Off. vej 03-08-06 + 06-09-06. (matr. nr.265). |
| 0 | 0 - 362 | Kommunevej | | | | |
| 1016956000000 | Store Regnegade | Gammel Mønt | 132 | 1260,6 | | Fra: 7 Til: 65 : Vejbredde fra 10.50m - 12.80m. / Fra: 79 Til: 125 : Vejbredde fra 10.50m - 12.80m. |
| 0 | 0 - 132 | Kommunevej | | | | |
| 1016960000000 | Store Strandstræde | Nyhavn | 172 | 1740,64 | | Fra: 10 Til: 168 : Vejbredde fra 9.50m - 13.00m. |
| 0 | 0 - 172 | Kommunevej | | | | |
| 1016964000000 | Store Søndervoldstræde | Overgaden oven Vandet | 78 | 465,66 | | Fra: 6 Til: 70 : Vejbredde fra 7.20m - 9.40m. |
| 0 | 0 - 78 | Kommunevej | | | | |
| 1016936000000 | Storegårdsvej | Frederikssundsvej | 254 | 5654,04 | | |
| 0 | 0 - 254 | Kommunevej | | | | |
| 1017532060000 | Storegårdsvej | Sidevej ved husnr 10 | 94 | | | |
| 0 | 0 - 20 | Privat fællesvej | | | | |
| 0 | 20 - 47 | Privat fællesvej | | | | |
| 0 | 47 - 79 | Privat fællesvej | | | | |
| 0 | 79 - 92 | Privat fællesvej | | | | |
| 1016968000000 | Storkebakken | Mosebakken | 338 | 3329,3 | | |
| 0 | 0 - 338 | Privat fællesvej | | | | |

KØBENHAVNS KOMMUNES VEJFORTEGNELSE



| Vej nr. | Vejnavn | | Station 0 | Længde | Areal | Vejbeskrivelse/Bemærkning |
|----------------------|--------------------------|------------------|---------------------------------------|--------|--------------|---|
| | Bane | Stationering | Status | | | |
| 1016970000000 | Stormbroen | | Vindebrogade | 34 | 587,86 | |
| | 0 | 0 - 34 | Kommunevej | | | |
| 1016972000000 | Stormgade | | Frederiksholms Kanal | 310 | 5105,7 | |
| | 0 | 0 - 310 | Kommunevej | | | VEJBREDDE: Frederiksholms Kanal-VesterVoldgade 15.20m. Desuden findes langsvejstrækningens sydøstlige side en påprivat grund (Nationalmuseet) beliggende ca. 2.5m. bred søjlegang, der benyttes som fortov. |
| 1016984000000 | Strandagervej | | Strandvejen | 398 | 5575,98 | |
| | 0 | 0 - 398 | Kommunevej | | | |
| 1016988000000 | Strandboulevarden | | Fridtjof Nansens Plads | 1.881 | 70198,9 2 | |
| | 0 | 0 - 1143 | Kommunevej | | | |
| | 0 | 1.143 - 1280 | Kommunevej | | | |
| | 0 | 1.28 - 1881 0 | Kommunevej | | | |
| | 1 | 0 - 1143 | Kommunevej | | | |
| | 1 | 1.143 - 1280 | Kommunevej | | | |
| | 1 | 1.28 - 1881 0 | Kommunevej | | | |
| 1016988010000 | Strandboulevarden | | Strandboulevarden station 1685 | 63 | 491,4 | |
| | 0 | 0 - 63 | Kommunevej | | | Fra: 18 Til: 62 : Optaget som privat fællesvej April 2007. Offentlig vej 13-03-08 |
| 1016992000000 | Strandgade | | Nicolaj Eigtvadsgade | 451 | 6607,15 | |
| | 0 | 0 - 448 | Kommunevej | | | Fra: 0 Til: 128 : Vejbredde. 14,80m. - 15,00m. / Fra: 156 Til: 448 : Vejbredde: 14,80m. - 15,00m. Men Torvegade mod nø. ca. 81m. = 23,00m. bred. |
| | 0 | 448 - 451 | Privat fællesvej | | | |

KØBENHAVNS KOMMUNES VEJFORTEGNELSE



| Vej nr. | Vejnavn | | Station 0 Status | Længde | Areal | Vejbeskrivelse/Bemærkning |
|----------------------|-------------------------|--------------|--------------------------------|--------|----------------|---|
| | Bane | Stationering | | | | |
| 1016992030000 | Strandgade | | ovf. Bådsmadsstræde | 107 | 499,4 | |
| | 0 | 0 - 46 | Privat fællesvej | | | |
| 1016992800000 | Strandgade | | Wildersbro | 870 | | |
| | 0 | 452 - 870 | Privat fællesvej | | | |
| 1016996000000 | Strandlodsvej | | Prags Boulevard | 1.479 | 25695,2 673 | |
| | 0 | 0 - 1479 | Kommunevej | | | VEJBREDDE: Øresundsvej- Palermovej18.83m.#) Palermovej- 105m. syd for Nea-pelvej 12.50m. Herfra- Sorrentovej18.83m.##)#) Private arealer er fra enkelte grundeudlagt til vejens udvidelse. ##)Samt enplads so |
| 1016996010000 | Strandlodsvej | | Husnr 13 | 192 | 1395 | |
| | 0 | 0 - 192 | Privat fællesvej | | | |
| 1016996030000 | Strandlodsvej | | Ved husnr 15F | 309 | 2495 | |
| | 0 | 0 - 309 | Privat fællesvej | | | Anlagt i starten af 2018 |
| 101699603A000 | Strandlodsvej | | Ved husnr 25A | 22 | 150 | |
| | 0 | 0 - 22 | Privat fællesvej | | | Anlagt i starten af 2018 |
| 1016996050000 | Strandlodsvej | | Ved husnr 61 | 162 | 1536 | |
| | 0 | 0 - 162 | Privat fællesvej | | | |
| 1017000000000 | Strandpromenaden | | Strandvænget | 577 | 21115 | |
| | 0 | 0 - 340 | Kommunevej | | | |
| | 0 | 340 - 577 | Kommunevej | | | |

KØBENHAVNS KOMMUNES VEJFORTEGNELSE



| Vej nr. | Vejnavn Bane Stationering | Station 0 Status | Længde | Areal | Vejbeskrivelse/Bemærkning |
|----------------------|-------------------------------|---------------------------------------|--------|--------------|---|
| 1017004000000 | Strandvejen | Svanemøllebroen | 1.417 | 44295,4 2 | Fra: 0 Til: 581 : Vejbredden: 29,00m. - 34,00m. / Fra: 581 Til: 1417 : Vejbredde : 29,00m. - 34,00m. Samt en pladsagtig udvidelse ved Tuborgvej. Fra: 0 Til: 581 : Vejbredden: 29,00m. - 34,00m. |
| | 0 0 - 1417 | Kommunevej | | | |
| | 1 0 - 317 | Kommunevej | | | |
| 1017004010000 | Strandvejen | Sidev. til Store Tuborghjemmet | 57 | 247,38 | |
| | 0 0 - 57 | Privat fællesvej | | | |
| 1017008000000 | Strandvænget | Strandvejen | 904 | | |
| | 0 0 - 433 | Kommunevej | | | |
| | 0 433 - 456 | Kommunevej | | | |
| | 0 456 - 904 | Kommunevej | | | |
| 1017008010000 | Strandvænget | Strandvejen | 332 | 5972 | Forlænget med ca. 160 m i forbindelse med etablering af Nordhavnstunnellen. |
| | 0 0 - 332 | Kommunevej | | | |
| 1017008050000 | Strandvænget | Foran roklubben | 243 | 7073,73 | |
| | 0 0 - 25 | Kommunevej | | | |
| | 0 25 - 243 | Kommunevej | | | |
| 1017008030000 | Strandvænget (Nedlagt) | Vej til parkeringspladsen | 76 | | Nedlagt. Tidligere kommunevej |
| | 0 0 - 76 | Nedlagt | | | |
| 1017012000000 | Strandøre | Strandvejen | 419 | 5790,58 | Fra: 16 Til: 411 : Udlæg til 18,83m af private arealer fra flere grunde. |
| | 0 0 - 419 | Kommunevej | | | |

KØBENHAVNS KOMMUNES VEJFORTEGNELSE



| Vej nr. | Vejnavn | | Station 0 Status | Længde | Areal | Vejbeskrivelse/Bemærkning |
|----------------------|-----------------------|--------------------------|---------------------|--------|--------------|--|
| | Bane | Stationering | | | | |
| 1017016000000 | Stratfordvej | Dublinvej | | 196 | 2077,6 | |
| | 0 | 0 - 196 | Privat fællesvej | | | Fra: 5 Til: 196 : Arealet er incl. vendeplads |
| 1017020000000 | Straussvej | Wagnersvej | | 279 | 2167,83 | |
| | 0 | 0 - 147 | Privat fællesvej | | | |
| | 0 | 147 - 279 | Privat fællesvej | | | |
| 1017024000000 | Strickersvej | Middelgrundsvej | | 82 | 1374,32 | |
| | 0 | 0 - 82 | Privat fællesvej | | | |
| 1017028000000 | Strindbergsvej | Bryggerivej | | 999 | 9740,25 | |
| | 0 | 0 - 820 | Privat fællesvej | | | Fra: 839 Til: 1000 : Blind vej + vendeplads |
| | 0 | 820 - 999 | Privat fællesvej | | | |
| 1017032000000 | Struenseegade | Hans Tavsens Gade | | 507 | 39378,6 9 | |
| | 0 | 0 - 57 | Kommunevej | | | Fra: 322 Til: 496 : Vejbredde ud for Metropolitanskolen 20,24m. |
| | 0 | 57 - 145 | Kommunevej | | | |
| | 0 | 145 - 162 | Kommunevej | | | |
| | 0 | 162 - 305 | Kommunevej | | | |
| | 0 | 305 - 322 | Kommunevej | | | |
| | 0 | 322 - 507 | Kommunevej | | | |
| 1017036000000 | Strynøgade | Nygårdsvej | | 129 | 1839,54 | |
| | 0 | 0 - 98 | Kommunevej | | | 1/1 2017: Overtaget som offentlig vej som følge af etablering af gul parkeringszone. |
| | 0 | 98 - 129 | Kommunevej | | | 1/1 2017: Overtaget som offentlig vej som følge af etablering af gul parkeringszone. |

KØBENHAVNS KOMMUNES VEJFORTEGNELSE



| Vej nr. | Vejnavn Bane Stationering | Station 0 Status | Længde | Areal | Vejbeskrivelse/Bemærkning |
|----------------------|------------------------------|---------------------------------|--------|---------|---|
| 1017040000000 | Strødamvej | Emdrupvej | 896 | 14246,4 | |
| | 0 | 0 - 690 | | | Kommunevej |
| | 0 | 690 - 728 | | | Privat fællesvej |
| | 0 | 728 - 896 | | | Privat fællesvej |
| | | | | | Fra: 10 Til: 690 : Samt en plads ved Lyngbyvej. |
| | | | | | Fra: 728 Til: 896 : Ikke fortov i sydøstlige side, men græs/grusrabat i 3,5m' s bredde. |
| 1017044000000 | Strømmen | Ellebjergrvej | 144 | 1393,92 | |
| | 0 | 0 - 144 | | | Kommunevej |
| 1017052000000 | Stubbeløbgade | Kalkbrænderiløbska j | 200 | | |
| | 0 | 0 - 190 | | | Privat fællesvej |
| 1017056000000 | Stubbevangel | Skolevangel | 272 | 790 | |
| | | | | | Fra: 4 Til: 87 : Samt en plads |
| | | | | | Fra: 208 Til: 270 : Samt en plads (midterrabat) |
| | 0 | 0 - 87 | | | Privat fællesvej |
| | 0 | 87 - 142 | | | Privat fællesvej |
| | 0 | 142 - 182 | | | Privat fællesvej |
| | 0 | 182 - 208 | | | Privat fællesvej |
| | 0 | 208 - 272 | | | Privat fællesvej |
| 1017060000000 | Stubmøllevej | Hammelstrupvej | 440 | 7964 | |
| | 0 | 0 - 440 | | | Kommunevej |
| 1017064000000 | Studiestræde | Bispetorvet | 588 | 6356,28 | |
| | 0 | 0 - 358 | | | Kommunevej |
| | 0 | 358 - 588 | | | Kommunevej |
| 1017068000000 | Studsgaardsgade | Haraldsgade | 387 | 5741 | |
| | 0 | 0 - 387 | | | Kommunevej |

KØBENHAVNS KOMMUNES VEJFORTEGNELSE



| Vej nr. | Vejnavn | | Station 0 | Længde | Areal | Vejbeskrivelse/Bemærkning |
|----------------------|---------------------|--------------|--|--------|---------|---------------------------|
| | Bane | Stationering | Status | | | |
| 1017076000000 | Sturlasgade | | Islands Brygge | 255 | 4550,4 | |
| | 0 | 0 - 255 | Kommunevej | | | |
| 1017080000000 | Stærevej | | Frederikssundsvej | 564 | 9723,36 | |
| | 0 | 0 - 564 | Privat fællesvej | | | |
| 1017080020000 | Stærevej | | Vej til Plejhjemmet Stærebo | 102 | 918 | |
| | 0 | 0 - 102 | Privat fællesvej | | | |
| 1018838000000 | Støbegodsvej | | Vestre Teglgade | 88 | | |
| | 0 | 0 - 88 | Privat fællesvej | | | |
| 1017084000000 | Støberigade | | Teglgade | 385 | 8832 | |
| | 0 | 0 - 385 | Privat fællesvej | | | |
| 1017084010000 | Støberigade | | Ved husnr7 | 81 | 1138 | |
| | 0 | 0 - 81 | Privat fællesvej | | | |
| 1017088000000 | Støvnæs Allé | | Skoleholdervej | 634 | 4926,18 | |
| | 0 | 0 - 131 | Privat Fælles sti | | | |
| | 0 | 131 - 302 | Privat fællesvej | | | |
| | 0 | 302 - 634 | Privat fællesvej | | | |
| 1017092000000 | Støvringevej | | Herlufholmvej | 274 | 2972,9 | |
| | 0 | 0 - 89 | Privat fællesvej | | | |
| | 0 | 89 - 274 | Privat fællesvej | | | |
| 1017096000000 | Suensongade | | Store Kongensgade | 367 | 4514,1 | |
| | 0 | 0 - 47 | Kommunevej | | | Offentlig vej 23-02-2012 |
| | 0 | 47 - 367 | Kommunevej | | | Offentlig vej 23-02-2012 |

Fra: 8 Til: 121 : Den østlige del af vejstykket med en bredde på 2 meter er Privat Fællesvej. Resten af vejbredden = 8m er privat areal.

KØBENHAVNS KOMMUNES VEJFORTEGNELSE



| Vej nr. | Vejnavn | | Station 0 Status | Længde | Areal | Vejbeskrivelse/Bemærkning |
|----------------------|-----------------------|--------------|--|--------|--------|---|
| | Bane | Stationering | | | | |
| 101710000000 | Suhmsgade | | Landemærket | 59 | 519,79 | |
| | 0 | 0 - 59 | Kommunevej | | | Fra: 7 Til: 59 : Vejbredde fra 8.80m - 10.40m. |
| 101710400000 | Sumatravej | | Kaldæavej | 879 | | |
| | 0 | 0 - 241 | Privat fællesvej | | | |
| | 0 | 241 - 397 | Privat fællesvej | | | |
| | 0 | 397 - 879 | Privat fællesvej | | | |
| 101672200000 | Summerredvej | | Torveporten | 68 | 543 | |
| | 0 | 0 - 68 | Udlagt privat fællesvej | | | |
| 1016722010000 | Summerredvej | | Husnr 10 | 135 | 1675 | |
| | 0 | 0 - 135 | Udlagt privat fællesvej | | | |
| 101672201A000 | Summerredvej | | | 116 | 1079 | |
| | 0 | 0 - 116 | Udlagt privat fællesvej | | | |
| 1016722020000 | Summerredvej | | Husnr 10 - til Paradisæblevej | 67 | 335 | |
| | 0 | 0 - 67 | Udlagt privat fællesvej | | | |
| 1017106000000 | Sundby Parkvej | | Øresundsvej | 175 | 921,3 | |
| | 0 | 0 - 108 | Privat fællesvej | | | Fra: 108 Til: 166 : Denne strækning er en cykel/gangsti |
| | 0 | 108 - 166 | Privat Fælles sti | | | |
| 1017105000000 | Sundbygårdsvej | | Røde Mellevej | 266 | | |
| | 0 | 0 - 266 | Privat fællesvej | | | |
| 1017105010000 | Sundbygårdsvej | | Sidevej Husnr. 21- 39 | 106 | | |
| | 0 | 0 - 106 | Privat fællesvej | | | |

KØBENHAVNS KOMMUNES VEJFORTEGNELSE



| Vej nr. | Vejnavn | | Station 0 | Længde | Areal | Vejbeskrivelse/Bemærkning |
|----------------------|---------------------------|--------------|---------------------------------|--------|---------|---|
| | Bane | Stationering | Status | | | |
| 1017105030000 | Sundbygårdsvej | | Sidevej Husnr. 41-69 | 104 | | |
| 0 | 0 - 104 | | Privat fællesvej | | | |
| 1017105050000 | Sundbygårdsvej | | Sidevej Husnr. 71-135 | 102 | | |
| 0 | 0 - 102 | | Privat fællesvej | | | |
| 1017108300000 | Sundbyvester Plads | | Amagerbrogade | 135 | 1278,45 | |
| 0 | 0 - 57 | | Kommunevej | | | |
| 0 | 57 - 135 | | Privat fællesvej | | | |
| 101710830A000 | Sundbyvester Plads | | Busstoppested | 59 | | |
| 0 | 0 - 59 | | Kommunevej | | | |
| 101710830B000 | Sundbyvester Plads | | Busstoppested | 59 | | |
| 0 | 0 - 59 | | Kommunevej | | | Busstoppested |
| 101710830C000 | Sundbyvester Plads | | Bustoppested | 59 | | |
| 0 | 0 - 59 | | Kommunevej | | | Busstoppested |
| 1017108310000 | Sundbyvester Plads | | Amagerbrogade | 143 | 8536 | |
| 0 | 0 - 143 | | Kommunevej | | | Fra: 12 Til: 143 : I samlet areal indgår pladsarealet. Samlet areal =8536 m2. |
| 1017112000000 | Sundbyvestervej | | Sundbyvester Plads | 1.270 | 18605,5 | |
| 0 | 0 - 427 | | Kommunevej | | | |
| 0 | 427 - 871 | | Kommunevej | | | |
| 0 | 871 - 883 | | Privat fællesvej | | | |
| 0 | 883 - 1270 | | Privat fællesvej | | | |
| 1017114400000 | Sundbyøster Plads | | Amagerbrogade/S myrnavej | 82 | 7362 | |
| 0 | 0 - 82 | | Kommunevej | | | Areal =7362 m2. |

KØBENHAVNS KOMMUNES VEJFORTEGNELSE



| Vej nr. | Vejnavn | | Station 0 Status | Længde | Areal | Vejbeskrivelse/Bemærkning |
|---------------|----------------------|------------------------|-------------------------|--------|----------|--|
| | Bane | Stationering | | | | |
| 1017116000000 | Sundevedsgade | Vesterbrogade | | 208 | 2364,96 | |
| | 0 | 0 - 208 | Kommunevej | | | Fra: 8 Til: 200 : Ensrettet fra Vesterbrogade |
| 1017120000000 | Sundholmsvej | Amagerfælledvej | | 981 | 18383,94 | |
| | 0 | 0 - 981 | Kommunevej | | | VEJBREDDE: Fra Englandsvej-ca. 95m. modnordvest er anlægsbredden dog 25m, hvor-af den sydvestlige 6.17m. brede del er anlagt som beplantet areal (i forbindelse med den sydvest for vejstrækningen mid-lertidigt beliggende off. legeplads på matr.nr. |
| 1017122000000 | Sundkaj | Stubkaj | | 666 | 1726 | |
| | 0 | 0 - 345 | Privat fællesvej | | | Vejudlæg registrert i matrikelkortet 27.06.2019 |
| | 0 | 465 - 666 | Udlagt privat fællesvej | | | |
| 1017122010000 | Sundkaj | Husnr 1 | | 53 | 306 | |
| | 0 | 0 - 53 | Privat fællesvej | | | |
| 1017122030000 | Sundkaj | Husnr 35 | | 56 | 906 | |
| | 0 | 0 - 56 | Privat fællesvej | | | |
| 1017122050000 | Sundkaj | Husnr 71 | | 76 | 938 | |
| | 0 | 0 - 76 | Privat fællesvej | | | |
| 1017122070000 | Sundkaj | Husnr 91 | | 65 | 454 | |
| | 0 | 0 - 65 | Privat fællesvej | | | |
| 1017122090000 | Sundkaj | Ved husnr 7B | | 63 | 615 | |
| | 0 | 0 - 63 | Udlagt privat fællesvej | | | Vejudlæg registrert i matrikelkortet 27.06.2019 |

KØBENHAVNS KOMMUNES VEJFORTEGNELSE



| Vej nr. | Vejnavn Bane Stationering | Station 0 Status | Længde | Areal | Vejbeskrivelse/Bemærkning |
|---------------|------------------------------|-------------------------|--------|----------|--|
| 1017122110000 | Sundkaj | Ved husnr 161 | 51 | | Vejudlæg registrert i matrikelkortet 27.06.2019 |
| 0 | 0 - 51 | Udlagt privat fællesvej | | | |
| 1017123000000 | Sundkrogen | Sundkrogsgade | 104 | 1035,84 | |
| 0 | 0 - 104 | Privat fællesvej | | | |
| 1017124000000 | Sundkrogsgade | Kalkbrænderihavns gade | 1.077 | 19515,24 | Fra: 123 Til: 243 : Offentlig vej april 2008 / Fra: 15 Til: 123 : Offentlig vej april 2008 |
| 0 | 0 - 244 | Kommunevej | | | |
| 0 | 244 - 1077 | Privat fællesvej | | | |
| 1017124020000 | Sundkrogsgade | Sundkrogsgade | 64 | 1080,32 | Vejnavn ændret. Strækningen er registreret som Helsinkivej Fra 0 Til 64 |
| 0 | 0 - 64 | Nedlagt | | | |
| 1017126000000 | Sundkrogskaj | | 231 | | |
| 0 | 0 - 231 | Pr.fællesvej §2 stk1 | | | |
| 0009918000000 | Superkilen | Nørrebrogade | 651 | 2000 | Areal på anlagt sti: 2000 m2. Samlet areal for hele det offentlige vejareal (del af matr. 7000ao) hvorpå parken også ligger er 3477,7 m2 |
| 0 | 0 - 651 | Offentlig sti | | | |
| 1017132000000 | Svanegade | Krokodillegade | 136 | 1545,4 | |
| 0 | 0 - 42 | Kommunevej | | | Offentlig vej 23-02-2012 |
| 0 | 42 - 101 | Kommunevej | | | Fra:42 Til:101 Græsarealer - passage for fodgængere |
| 0 | 101 - 125 | Kommunevej | | | |
| 1017133000000 | Svanemøllebro | Strandvejen | 74 | 2192,82 | |
| 0 | 0 - 74 | Kommunevej | | | Fra: 0 Til: 69 : Vejbredden er ca. 31.50m. |

KØBENHAVNS KOMMUNES VEJFORTEGNELSE



| Vej nr. | Vejnavn | | Station 0 | Længde | Areal | Vejbeskrivelse/Bemærkning |
|----------------------|---|--------------|-----------------------------|--------|--------------|---|
| | Bane | Stationering | Status | | | |
| 0009999000000 | Svanemølleruten | | Østbanegade | 882 | 3816 | |
| | 0 | 0 - 882 | Offentlig sti | | | Del af grøn cykelrute |
| 0011111000000 | Svanemølleruten i Kildevældsparken | | Hjørnet ved husnr 3C | 255 | 675 | |
| | 0 | 0 - 255 | Offentlig sti | | | |
| 1017136000000 | Svanemøllevej | | Ryvangs Allé | 1.341 | 25787,4 3 | |
| | 0 | 0 - 1341 | Kommunevej | | | Fra: 19 Til: 1052 : Samt en plads(v. Ryvangs Alle) |
| 1017140000000 | Svanestien | | 35m ø.f. Engsvinge | 2.016 | 801 | |
| | 0 | 0 - 43 | Privat fællesvej | | | |
| | 0 | 43 - 208 | Privat Fælles sti | | | |
| 1017144000000 | Svanevej | | Frederikssundsvej | 428 | 5024,72 | |
| | 0 | 0 - 164 | Kommunevej | | | Fra: 9 Til: 164 : Private arealer udlagt til vejens udvidelse til 18,83m. |
| | 0 | 164 - 428 | Privat fællesvej | | | Desuden private arealer udlagt til vejens udvidelse til 18.83m.Strækningen: Ørnevej-Glentevej |
| 1017148000000 | Svanevænget | | Strandvejen | 387 | 3533,31 | |
| | 0 | 0 - 244 | Privat fællesvej | | | |
| | 0 | 244 - 387 | Kommunevej | | | |
| 1017152000000 | Svankærvej | | Søndervigvej | 206 | 1950,82 | |
| | 0 | 0 - 206 | Privat fællesvej | | | |
| 1017155300000 | Svend Aukens Plads | | Ørestads boulevard | 122 | 4883 | |
| | 0 | 0 - 10 | Kommunevej | | | Areal af plads med og vej= 4883 m2. |
| | 0 | 10 - 122 | Kommunevej | | | |

KØBENHAVNS KOMMUNES VEJFORTEGNELSE



| Vej nr. | Vejnavn | | Station 0 | Længde | Areal | Vejbeskrivelse/Bemærkning |
|----------------------|--------------------------|--------------|--------------------------|--------|--------|--|
| | Bane | Stationering | Status | | | |
| 101716000000 | Svend Dyrings Vej | | Engvej | 115 | 2012 | |
| 0 | 0 - 90 | | Privat fællesvej | | | Station 115: Hul i vejforløbet ved metroen. Vejen fortsætter med station 115 på østsiden af metroen. |
| 0 | 90 - 115 | | Privat fællesvej | | | |
| 101716080000 | Svend Dyrings Vej | | Tovelillevej | 240 | 2181 | |
| 0 | 115 - 237 | | Privat fællesvej | | | |
| 101716800000 | Svend Gønges Vej | | Håbets Allé | 420 | 4393,2 | |
| 0 | 0 - 224 | | Privat fællesvej | | | |
| 0 | 224 - 420 | | Privat fællesvej | | | |
| 101717600000 | Svend Vonveds Vej | | Agnetevej | 238 | 1694,6 | |
| 0 | 0 - 213 | | Privat fællesvej | | | |
| 0 | 213 - 238 | | Kommunevej | | | |
| 101715600000 | Svendborggade | | Vordingborggade | 126 | 1713,6 | |
| | | | | | | Fra: 8 Til: 115 : Off.vej 25-01-07 |
| 0 | 0 - 126 | | Kommunevej | | | |
| 1017156010000 | Svendborggade | | Ved husnr 37 | 163 | 1928 | |
| 0 | 0 - 163 | | Udlagt privat fællesvej | | | Registreringsmeddelse med vejudlæg 04-05-2020. |
| 1017156020000 | Svendborggade | | Ved husnr 26 | 121 | 1162 | |
| 0 | 0 - 121 | | Udlagt privat fællesvej | | | Registreringsmeddelse med vejudlæg 04-05-2020. |
| 1017156030000 | Svendborggade | | Ved husnr 55 | 82 | 984 | |
| 0 | 0 - 82 | | Udlagt privat fællesvej | | | Registreringsmeddelse med vejudlæg 04-05-2020. |
| 1017156800000 | Svendborggade | | Strandboulevarden | 175 | | |
| 0 | 127 - 175 | | Kommunevej | | | |
| 1017156810000 | Svendborggade | | Strandboulevarden | 437 | 7369 | |
| 0 | 0 - 437 | | Udlagt privat fællesvej | | | Registreringsmeddelse med vejudlæg 04-05-2020. |

KØBENHAVNS KOMMUNES VEJFORTEGNELSE



| Vej nr. | Vejnavn | | Station 0 | Længde | Areal | Vejbeskrivelse/Bemærkning |
|----------------------|----------------------|--------------|-------------------------------|--------|---------|--|
| | Bane | Stationering | Status | | | |
| 1017172000000 | Svendsgade | | Vesterbros Torv | 56 | 579,04 | |
| | 0 | 0 - 30 | Kommunevej | | | |
| | 0 | 30 - 56 | Kommunevej | | | |
| 1017180000000 | Svenskelejren | | Degnemose Allé | 263 | 3200,71 | |
| | 0 | 0 - 263 | Privat fællesvej | | | |
| 1017184000000 | Svenstrupvej | | Havdrupvej | 152 | 1419,68 | |
| | 0 | 0 - 152 | Privat fællesvej | | | |
| 1017188000000 | Sverrigsgade | | Amagerbrogade | 350 | 4242 | |
| | 0 | 0 - 350 | Kommunevej | | | Fra: 10 Til: 350 : Passagen mellem husnr. 33og 31 medregnet. Off.vej 25-01-07 |
| 1017194000000 | Svineryggen | | Syd for Rosenørns Allé | 879 | 3225,93 | |
| | 0 | 0 - 879 | Offentlig sti | | | Fra: 392 Til: 816 : Hele længden er fortov. / Fra: 0 Til: 392 : Hele længden er fortov. |
| 1017196010000 | Svinget | | Amagerfæledvej | 263 | 2816,73 | |
| | 0 | 0 - 263 | Kommunevej | | | Fra: 13 Til: 99 : Sydøstlige gade. Off. vej 13-09-06. / Fra: 131 Til: 371 : Sydøstlige gade. Off. vej 13-09-06. |
| 1017196800000 | Svinget | | Amager Boulevard | 355 | 3575 | |
| | 0 | 121 - 355 | Kommunevej | | | |
| 1017196810000 | Svinget | | Amager Boulevard | 349 | | |
| | 0 | 264 - 349 | Kommunevej | | | |
| 1017196000000 | Svinget | | Amagerbrogade | 130 | 1791,6 | |
| | 0 | 0 - 130 | Kommunevej | | | Fra: 13 Til: 111 : Nordvestlige gadel samlet areal er medregnet midterarealet = 876kvm. Forhaverne udfor husnr. 2 - 8 = 425kvm er privat fællesvej. Off. vej 13-09-06. |

KØBENHAVNS KOMMUNES VEJFORTEGNELSE



| Vej nr. | Vejnavn Bane Stationering | Station 0 Status | Længde | Areal | Vejbeskrivelse/Bemærkning |
|---------------|------------------------------|--------------------------------|--------|---------|---|
| 1017196020000 | Svinget | Sidevej fra Svinget | 88 | 1505,49 | |
| | 0 | 0 - 88 | | | Kommunevej |
| | | | | | Fra: 8 Til: 79 : I samlet areal er medregnet 795kvm. grønt areal. |
| 1017200000000 | Svogerslevvej | Islevhusvej | 139 | 1210,69 | |
| | 0 | 0 - 139 | | | Privat fællesvej |
| 1017204000000 | Sværtegade | Gammel Mønt | 85 | 508,3 | |
| | 0 | 0 - 85 | | | Kommunevej |
| 1017208000000 | Sydbanestien | Ernst Kapers Vej | 566 | 4024,8 | |
| | 0 | 0 - 64 | | | Kommunevej |
| | 0 | 64 - 559 | | | Offentlig sti |
| 1017208800000 | Sydbanestien | Sjælør Station | 807 | 793 | |
| | 0 | 560 - 807 | | | Offentlig sti |
| 1018812000000 | Syddyssen | Christmas Møllers Plads | 865 | | |
| | 0 | 0 - 865 | | | Pr.fællesvej §2 stk1 |
| 1017216000000 | Sydhavns Plads | Enghavevej | 250 | 6912,5 | |
| | 0 | 0 - 250 | | | Kommunevej |
| 1017216020000 | Sydhavns Plads | Enghavevej | 62 | | |
| | 0 | 0 - 62 | | | Kommunevej |
| | | | | | 0-63 : Areal: indgår i 7216.00 |
| 1017212000000 | Sydhavns-gade | Borgbjergsvej | 773 | 21984,1 | |
| | 0 | 0 - 174 | | | Kommunevej |
| | | | | | Scandiagade-ca. 400m. mod syd er dervest for vejen et 8.8m. bredt privatareal, er udlagt til vej men benyttessom sporareal. Herfra-Borgm. Christian-sens Gade er der vest for vejen et 4.4m.bredt privat areal, er udlagt til vejmen benyttes som s |
| | 0 | 174 - 773 | | | Kommunevej |
| | 1 | 174 - 773 | | | Kommunevej |

KØBENHAVNS KOMMUNES VEJFORTEGNELSE



| Vej nr. | Vejnavn Bane Stationering | Station 0 Status | Længde | Areal | Vejbeskrivelse/Bemærkning |
|---------------|------------------------------|------------------------------|--------|---------|---|
| 1017222000000 | Sydløbsvej | Bådehavnsgade | 95 | 816,05 | Fra: 10 Til: 95 : I arealet er medregnet 51 kvm under "Andet areal" svarende til et 0,6m bredt ubefæstet kantbælte. |
| 0 | 0 - 95 | Privat fællesvej | | | |
| 1017224000000 | Sylviavej | Gadekærvej (offentlig) | 145 | 2509,92 | |
| 0 | 0 - 92 | Kommunevej | | | 1/1 2017: Overtaget som offentlig vej som følge af etablering af gul parkeringszone. |
| 0 | 92 - 135 | Kommunevej | | | 1/1 2017: Overtaget som offentlig vej som følge af etablering af gul parkeringszone. |
| 0 | 135 - 145 | Kommunevej | | | 1/1 2017: Overtaget som offentlig vej som følge af etablering af gul parkeringszone. |
| 1017224010000 | Sylviavej | Sylviavej | 36 | | |
| 0 | 0 - 36 | Privat fællesvej | | | |
| 1017224020000 | Sylviavej | Sidevej ved Horsekildevej | 60 | 661,2 | |
| 0 | 0 - 9 | Kommunevej | | | 1/1 2017: Overtaget som offentlig vej som følge af etablering af gul parkeringszone. |
| 0 | 9 - 51 | Kommunevej | | | 1/1 2017: Overtaget som offentlig vej som følge af etablering af gul parkeringszone. |
| 0 | 51 - 60 | Kommunevej | | | 1/1 2017: Overtaget som offentlig vej som følge af etablering af gul parkeringszone. |
| 1017232000000 | Syrenstien | | 68 | | |
| 0 | 0 - 68 | Privat fællesvej | | | |
| 1017236000000 | Syriensvej | Delosvej | 347 | 3782,3 | |
| 0 | 0 - 347 | Privat fællesvej | | | |

KØBENHAVNS KOMMUNES VEJFORTEGNELSE



| Vej nr. | Vejnavn Bane Stationering | Station 0 Status | Længde | Areal | Vejbeskrivelse/Bemærkning |
|---------------|------------------------------|--|--------|---------|---|
| 1017240000000 | Syvens Allé | Hollænderdybet | 92 | 1378,16 | Fra: 6 Til: 80 : I samlet areal udgør kørebanen 496kvm. (br. 6,7m) + 255kvm. andet areal.Forhaverne udfor husnr. 1 -3 + husnr. 2 - 10 = 642kvm er privat fællesvejOff. vej 13-09-06. |
| | 0 0 - 92 | Kommunevej | | | |
| 1017244000000 | Syvstensvej | Tyborøn Allé | 77 | 696,08 | |
| | 0 0 - 77 | Privat fællesvej | | | |
| 1017248000000 | Sæbygade | Strandboulevarden | 51 | 448,29 | |
| | 0 0 - 51 | Kommunevej | | | |
| 1017252000000 | Sæbyholmsvej | Roskildevej | 595 | 5497,8 | |
| | 0 0 - 239 | Privat fællesvej | | | |
| | 0 239 - 595 | Privat fællesvej | | | |
| 1017252010000 | Sæbyholmvej | Sti mellem Sæbyholmvej og Ålholmvej | 191 | 439 | |
| | 0 0 - 54 | Privat Fælles sti | | | |
| | 0 91 - 191 | Privat Fælles sti | | | |
| 1017258000000 | Søartillerivej | Danneskjold Samsøes Allé | 37 | | |
| | 0 0 - 37 | Nedlagt | | | |
| 1010386000000 | Søflygade | Margrethelholmsvej | 49 | | |
| | 0 0 - 49 | Privat fællesvej | | | |
| 1010386010000 | Søflygade | Ved husnr 9 | 32 | 115 | |
| | 0 0 - 32 | Privat Fælles sti | | | |
| 1017268000000 | Søkrogen | Damstien | 56 | 500,08 | |
| | 0 0 - 56 | Privat fællesvej | | | Fra: 6 Til: 56 : Samt en vendeplads |

KØBENHAVNS KOMMUNES VEJFORTEGNELSE



| Vej nr. | Vejnavn | | Station 0 Status | Længde | Areal | Vejbeskrivelse/Bemærkning |
|----------------------|-------------------------|--------------|--------------------------------------|--------|--------------|--|
| | Bane | Stationering | | | | |
| 1017272000000 | Søllerødgade | | 35m sø. f. Heinesgade | 295 | 4708,2 | |
| | 0 | 0 - 220 | Kommunevej | | | 1/1 2017: Overtaget som offentlig vej som følge af etablering af gul parkeringszone. |
| | 0 | 220 - 295 | Kommunevej | | | 1/1 2017: Overtaget som offentlig vej som følge af etablering af gul parkeringszone. |
| 1017276000000 | Sølandsvej | | Svanemøllevej | 139 | 1887,62 | |
| | 0 | 0 - 139 | Kommunevej | | | |
| 1017280000000 | Sølvgade | | Borgergade | 1.123 | 33049,8 9 | |
| | 0 | 0 - 84 | Kommunevej | | | Fra 1. april 2018 har Bygningsstyrelsen brugsret på et delareal af vejlitra 7000p Østervold Kvarter, beliggende ud til Sølvgade mellem Øster Farimagsgade og Øster Voldgade svarende til 7.384 m ² . |
| | 0 | 84 - 210 | Kommunevej | | | VEJBREDDE: Borgerg.- Kronprinsesseg. 22m.Kronprinsesseg.- Øster Voldg. ca.15.5-16mØster Voldg.- Øster Farimagsg. ca.50.00-53.00m.Øster Farimagsg.-Øster Søgade 18.83m.Samt en pladsagtig udv. ved Øster Farimagsg.Øster Farimagsg.sydvestligste ca.31m |
| | 0 | 210 - 915 | Kommunevej | | | |
| | 0 | 915 - 1114 | Kommunevej | | | |
| | 0 | 1.114 - 1123 | Kommunevej | | | |
| 1017288000000 | Sønder Boulevard | | Absalonsgade/Skel bækgade | 1.303 | 47585,5 6 | |
| | 0 | 0 - 17 | Kommunevej | | | Fra: 0 Til: 17 : Arealet er kun den vejside med lige husnr. + arealet midt i gaden =155 kvm. Fra: 17 Til: 603 : Ved lige husnr. er de første 17 m øst for Absalonsgade opholds- og legeomr. |
| | 0 | 17 - 1303 | Kommunevej | | | |
| | 1 | 0 - 1303 | Kommunevej | | | |

KØBENHAVNS KOMMUNES VEJFORTEGNELSE



| Vej nr. | Vejnavn | | Station 0 Status | Længde | Areal | Vejbeskrivelse/Bemærkning |
|---------------|-------------------------|---|---------------------|---------|-------|--|
| | Bane | Stationering | | | | |
| 1017284000000 | Sønderborggade | Kastelsvej | 86 | 1082,74 | | Fra: 8 Til: 77 : Off.vej 06-06-06 |
| 0 | 0 - 86 | Kommunevej | | | | |
| 1017291000000 | Sønderkær | Holbækmotorvejen | 93 | 1849,77 | | Fra: 19 Til: 92 : Vejbredde fra 24.00m - 30.00m. |
| 0 | 0 - 93 | Kommunevej | | | | |
| 1017296000000 | Søndermarksvej | Valby Langgade | 306 | 3298,68 | | 1/1 2017: Overtaget som offentlig vej som følge af etablering af gul parkeringszone. |
| 0 | 0 - 306 | Kommunevej | | | | |
| 1017300000000 | Søndervangs Allé | Lindevangen | 726 | 9059 | | Fra: 5 Til: 680 : Nordlige del. I arealet er medregnet 3375 kvm. (halv midterrabat.) |
| 0 | 0 - 726 | Privat fællesvej | | | | |
| 1017300010000 | Søndervangs Allé | Lindevangen | 710 | 9014 | | Fra: 5 Til: 680 : Sydlige del. I arealet er medregnet 3375 kvm. (halv midterrabat) |
| 0 | 0 - 710 | Privat fællesvej | | | | |
| 1017300020000 | Søndervangs Allé | Sti til Kongshaven ved husnr 14-16 | 79 | 272 | | |
| 0 | 0 - 79 | Privat Fælles sti | | | | |
| 1017300030000 | Søndervangs Allé | Sti til Nøddehaven ved husnr 18-20 | 79 | 283 | | |
| 0 | 0 - 79 | Privat Fælles sti | | | | |
| 1017300040000 | Søndervangs Allé | Sti til Kongshaven ved husnr 46-48 | 78 | 271 | | |
| 0 | 0 - 78 | Privat Fælles sti | | | | |
| 1017300050000 | Søndervangs Allé | Sti til Nøddehaven ved husnr 52-54 | 78 | 280 | | |
| 0 | 0 - 78 | Privat Fælles sti | | | | |

KØBENHAVNS KOMMUNES VEJFORTEGNELSE



| Vej nr. | Vejnavn | | Station 0 Status | Længde | Areal | Vejbeskrivelse/Bemærkning |
|----------------------|---------------------------------|--------------|---|--------|--------------|--|
| | Bane | Stationering | | | | |
| 1017300060000 | Søndervangs Allé | | Indkørselsvej til husnr. 52A - 52B | 25 | 71 | |
| | 0 | 0 - 25 | Privat fællesvej | | | |
| 1017304000000 | Søndervigvej | | Jyllingevej | 1.107 | 10804,3 2 | |
| | 0 | 0 - 257 | Privat fællesvej | | | |
| | 0 | 257 - 1107 | Privat fællesvej | | | |
| 1017308000000 | Søndre Allé | | Valby Langgade | 416 | 4984,64 | |
| | 0 | 0 - 251 | Privat fællesvej | | | |
| | 0 | 251 - 281 | Privat fællesvej | | | |
| | 0 | 281 - 307 | Privat fællesvej | | | |
| | 0 | 307 - 416 | Privat fællesvej | | | |
| 1017312000000 | Søndre Fasanvej | | Frederiksberg kommunegrænse | 156 | 2705,04 | |
| | 0 | 0 - 156 | Kommunevej | | | |
| 1017316000000 | Søpassagen | | Sortedam Døssering | 106 | 920,08 | |
| | 0 | 0 - 106 | Kommunevej | | | Fra: 6 Til: 98 : Off. vej 19-01-2007 |
| 1017318400000 | Søren Kierkegaards Plads | | Øst for Christians Brygge | 10 | 5109 | |
| | 0 | 0 - 10 | Privat fællesvej | | | |
| 1017320000000 | Søren Norbys Allé | | Amagerbrogade | 283 | 3299,78 | |
| | 0 | 0 - 62 | Privat fællesvej | | | |
| | 0 | 62 - 89 | Privat fællesvej | | | |
| | 0 | 89 - 283 | Privat fællesvej | | | |
| 1017324000000 | Sørupvej | | Sonnerupvej | 122 | 4620,14 | |
| | 0 | 0 - 122 | Privat fællesvej | | | Fra: 5 Til: 117 : I arealet er medtaget 3500 kvm. pladsareal mellem Sørupvej og Kildebrøndevej |

KØBENHAVNS KOMMUNES VEJFORTEGNELSE



| Vej nr. | Vejnavn Bane Stationering | Station 0 Status | Længde | Areal | Vejbeskrivelse/Bemærkning |
|---------------|------------------------------|--------------------------------------|--------|--------------|--|
| 1017328300000 | Søtorvet | Nørre Søgade | 140 | 9294,08 | Fra: 0 Til: 137 : Samlet areal = hele Søtorvet |
| 0 | 0 - 140 | Kommunevej | | | |
| 1017328310000 | Søtorvet | Forlæng.af Dronning Louise Bro | 76 | | |
| 0 | 0 - 76 | Kommunevej | | | |
| 1017332000000 | Saabesvej | Holsteinsgade | 107 | 920,2 | Fra: 9 Til: 101 : Off.vej 25-01-07 |
| 0 | 0 - 107 | Kommunevej | | | |
| 1017334000000 | Taffelæblevej | Elstarvej | 111 | 789 | |
| 0 | 0 - 111 | Udlagt privat fællesvej | | | |
| 1017336000000 | Tagensvej | Blegdamsvej | 3.404 | 97762,8 8 | Fra: 19 Til: 409 : Bydele : Lige husnr. = Østerbro, ulige husnr. = Nørrebro. |
| 0 | 0 - 409 | Kommunevej | | | VEJBREDDE:Nørre Alle-Fensmarkgade 30.9m.Fensmark-gade-Jagtvej 24.6m. Jagtvej-ca.125m. modnv. 28.0m. Herfra-62m. før Heimdalsgade22.0m. Herfra-ca.100m. v.f. Rovsingsg.24.8-ca.30.8m. Herfra-Bispebjerg Torvca.28.0m.Private arealer udlagtil vejen |
| 0 | 409 - 3018 | Kommunevej | | | |
| 0 | 3.01 - 3404 8 | Kommunevej | | | |
| 2 | 0 - 320 | Kommunevej | | | |
| 1017336010000 | Tagensvej | Tagensvej (husnr. 83) | 117 | 1601,73 | |
| 0 | 0 - 37 | Privat fællesvej | | | |
| 0 | 37 - 117 | Privat fællesvej | | | |
| 1017336050000 | Tagensvej | Ved husnr 109A | 254 | 700 | |
| 0 | 0 - 52 | Kommunevej | | | |

KØBENHAVNS KOMMUNES VEJFORTEGNELSE



| Vej nr. | Vejnavn | | Station 0 | Længde | Areal | Vejbeskrivelse/Bemærkning |
|---------------|--------------------------|--------------|--------------------------------|--------|---------|---|
| | Bane | Stationering | Status | | | |
| 1017338000000 | Takkelloftvej | | Mastekursvej | 93 | | |
| | 0 | 0 - 93 | Offentlig sti | | | |
| 1017341000000 | Tapperitorvet | | Vester Fælledvej | 98 | | |
| | 0 | 0 - 98 | Kommunevej | | | |
| 1017341010000 | Tapperitorvet | | Rundkørsel | 43 | | |
| | 0 | 0 - 43 | Offentlig sti | | | Sti på offentlig plads/torv |
| 1017341020000 | Tapperitorvet | | Tapperitorvet | 65 | | |
| | 0 | 0 - 30 | Kommunevej | | | |
| 1017340000000 | Tartinisvej | | Wagnersvej | 209 | 1615,57 | |
| | 0 | 0 - 209 | Privat fællesvej | | | |
| 1017340010000 | Tartinisvej | | Sidevej til Tartinisvej | 69 | 507,15 | |
| | 0 | 0 - 69 | Nedlagt | | | |
| 1017348000000 | Teglgårdstræde | | Sankt Peders Stræde | 147 | 1021,65 | |
| | 0 | 0 - 131 | Kommunevej | | | |
| | 0 | 131 - 147 | Kommunevej | | | |
| 1017351000000 | Tegholm Allé | | Tegholmsgade | 337 | 3936,16 | |
| | 0 | 0 - 337 | Privat fællesvej | | | |
| 1017355000000 | Tegholm Tværvæg | | Støberigade | 169 | 2624 | |
| | 0 | 0 - 169 | Privat fællesvej | | | Udlæg af privat fællesvej mellem husnr2 og 4 på 63 m2, matrikel 456a. |
| 1017354000000 | Tegholmens Østkaj | | | 264 | 3560 | |
| | 0 | 0 - 264 | Privat fællesvej | | | |

KØBENHAVNS KOMMUNES VEJFORTEGNELSE



| Vej nr. | Vejnavn | | Station 0 Status | Længde | Areal | Vejbeskrivelse/Bemærkning |
|----------------------|-----------------------|--------------|-----------------------------------|--------|--------------|---|
| | Bane | Stationering | | | | |
| 1017352000000 | Teglholsmsgade | | Vasbygade | 981 | 20074,1 4 | |
| | 0 | 0 - 400 | Kommunevej | | | |
| | 0 | 400 - 974 | Privat fællesvej | | | |
| 1017352020000 | Teglholsmsgade | | Teglholsmsgade | 104 | 1191,84 | |
| | 0 | 0 - 104 | Nedlagt | | | |
| 1017356000000 | Teglstrupvej | | Emdrupvej | 440 | 5192 | |
| | 0 | 0 - 440 | Privat fællesvej | | | |
| 0041093000000 | Teglværksbroen | | Støberigade | 113 | | |
| | 0 | 0 - 113 | Privat fællesvej | | | |
| 1017360000000 | Teglværksgade | | Jagtvej | 393 | 6519,87 | |
| | 0 | 0 - 6 | Kommunevej | | | 1/1 2017: Overtaget som offentlig vej som følge af etablering af gul parkeringszone. |
| | 0 | 6 - 160 | Kommunevej | | | 1/1 2017: Overtaget som offentlig vej som følge af etablering af gul parkeringszone. |
| | 0 | 160 - 393 | Kommunevej | | | 1/1 2017: Overtaget som offentlig vej som følge af etablering af gul parkeringszone. |
| 1017364000000 | Telemarksgade | | Sundholmsvej | 195 | 2769 | |
| | 0 | 0 - 195 | Kommunevej | | | Fra: 109 Til: 195 : Offentlig vej 23-05-08 / Fra: 9 Til: 109 : 190kvm. andet areal = privat fællesvej. Off. vej 15-03-07. |
| 1017368000000 | Terrasserne | | Ruten | 523 | 10977,7 | |
| | 0 | 0 - 523 | Kommunevej | | | Fra: 17 Til: 523 : Vejbredde = 20,00m, samt en plads (busendestation). |
| 1017368300000 | Terrasserne | | Busholdeplads ved husnr 30 | 74 | | |
| | 0 | 0 - 74 | Kommunevej | | | Busholdeplads |

KØBENHAVNS KOMMUNES VEJFORTEGNELSE



| Vej nr. | Vejnavn | | Station 0 | Længde | Areal | Vejbeskrivelse/Bemærkning |
|----------------------|----------------------------|--------------|--------------------------------------|--------|---------|--|
| | Bane | Stationering | Status | | | |
| 1017372000000 | Tersløsevej | | Frederikssundsvej | 591 | 5732,7 | |
| | 0 | 0 - 328 | Privat fællesvej | | | |
| | 0 | 328 - 455 | Privat fællesvej | | | |
| | 0 | 455 - 591 | Privat fællesvej | | | |
| 1017372020000 | Tersløsevej | | Halvcirkelformet vej og plads | 109 | 925,41 | |
| | 0 | 0 - 109 | Privat fællesvej | | | |
| 1018820000000 | Thad Jones Vej | | Sluseholmen | 174 | 1543,38 | |
| | 0 | 0 - 174 | Privat fællesvej | | | |
| 1017376000000 | Theisvej | | Dirchsvej | 250 | 3372,5 | |
| | 0 | 0 - 250 | Privat fællesvej | | | Fra: 0 Til: 248 : I arealet er medregnet et pladsareal på 892 kvm. |
| 1017380000000 | Theklavej | | Glasvej | 411 | 6415,71 | |
| | 0 | 0 - 411 | Privat fællesvej | | | |
| 1017388000000 | Thingvalla Allé | | Amagerbrogade | 560 | 6098,4 | |
| | 0 | 0 - 345 | Privat fællesvej | | | |
| | 0 | 345 - 560 | Privat fællesvej | | | |
| 1017390000000 | Thit Jensens Vej | | Henrik Pontoppidans Vej | 127 | | |
| | 0 | 0 - 127 | Kommunevej | | | |
| 1015664000000 | Thomas Koppels Allé | | Wagnersvej | 428 | 4181,56 | |
| | 0 | 0 - 273 | Privat fællesvej | | | Fra: 5 Til: 273 : Pumpehusvej ændret 01-04-2008 |
| | 0 | 273 - 428 | Privat fællesvej | | | Fra: 273 Til: 423 : Pumpehusvej ændret 01-04-2008 |

KØBENHAVNS KOMMUNES VEJFORTEGNELSE



| Vej nr. | Vejnavn | | Station 0 | Længde | Areal | Vejbeskrivelse/Bemærkning |
|---------------|---------------------|--------------|--------------------------|--------|---------|--|
| | Bane | Stationering | Status | | | |
| 1015664020000 | Thomas Koppels Allé | | Thomas Koppels Allé | 86 | 550 | |
| | 0 | 0 - 76 | Privat fællesvej | | | Vejudlæg udvidet i bredden ved husnr 16A-16F. Ændring tinglyst 07.01.2019. Registreret i matrikelkortet 17.06.2019 |
| 1015664030000 | Thomas Koppels Allé | | Kryds ved Husnr. 28 | 140 | | |
| | 0 | 0 - 140 | Privat fællesvej | | | |
| 1015664040000 | Thomas Koppels Allé | | Sidevej ved Husnr. 22-24 | 84 | 600 | |
| | 0 | 0 - 58 | Privat fællesvej | | | Vejudlæg udvidet i bredden foran husnr 24A-24F. Ændring tinglyst 07.01.2019. Registreret i matrikelkortet 17.06.2019 |
| 1015664060000 | Thomas Koppels Allé | | Husnr. 28 | 174 | | |
| | 0 | 0 - 174 | Privat fællesvej | | | |
| 1017392000000 | Thomas Laubs Gade | | Landskronagade | 265 | 3988,25 | |
| | 0 | 0 - 265 | Kommunevej | | | 1/1 2017: Overtaget som offentlig vej som følge af etablering af gul parkeringszone. |
| 1017396000000 | Thoravej | | Glasvej | 426 | 5146,08 | |
| | 0 | 0 - 426 | Privat fællesvej | | | |
| 1017400000000 | Thorsgade | | Nørrebrogade | 634 | 9586,08 | |
| | 0 | 0 - 167 | Kommunevej | | | |
| | 0 | 167 - 266 | Kommunevej | | | |
| | 0 | 266 - 634 | Kommunevej | | | 1/1 2017: Overtaget som offentlig vej som følge af etablering af gul parkeringszone. |
| 1017400010000 | Thorsgade | | Thorsgade | 56 | 360,25 | |
| | 0 | 0 - 56 | Kommunevej | | | 1/1 2017: Overtaget som offentlig vej som følge af etablering af gul parkeringszone. |

KØBENHAVNS KOMMUNES VEJFORTEGNELSE



| Vej nr. | Vejnavn | | Station 0 | Længde | Areal | Vejbeskrivelse/Bemærkning |
|----------------------|----------------------------------|--------------|--------------------------------|--------|---------|---|
| | Bane | Stationering | Status | | | |
| 1017404000000 | Thorshavnsgade | | Amager Boulevard | 319 | 6080,14 | |
| | 0 | 0 - 252 | Kommunevej | | | VEJBREDDE: Amager Boulevard-Vestmanna-gade 21.06m. Vestmannagade-Reykjaviks-gade 18.83m. Reykjaviksgade-Njalsgade 22.00m. |
| | 0 | 252 - 319 | Kommunevej | | | |
| 1017408000000 | Thorsmindevej | | Vangsåvej | 185 | 1750,1 | |
| | 0 | 0 - 185 | Privat fællesvej | | | |
| 1017412000000 | Thorupgård Allé | | Ålekistevej | 471 | 5294,04 | |
| | 0 | 0 - 471 | Privat fællesvej | | | Fra: 417 Til: 472 : Samt en plads |
| 1017416000000 | Thorupsgade | | Korsgade | 122 | 1437,16 | |
| | 0 | 0 - 41 | Kommunevej | | | |
| | 0 | 41 - 122 | Kommunevej | | | |
| 1017418000000 | Thorvald Bindsbølls Plads | | Constantin Hansens gade | 131 | 799 | |
| | 0 | 0 - 131 | Privat fællesvej | | | Vejprojekt godkendt Oktober 2016 |
| 1017418020000 | Thorvald Bindsbølls Plads | | Ved husnr 16 | 39 | 120 | |
| | 0 | 0 - 39 | Privat fællesvej | | | Vejprojekt godkendt Oktober 2016 |
| 1017420000000 | Thorvald Borgs Gade | | Islands Brygge | 214 | 2646,52 | |
| | 0 | 0 - 151 | Nedlagt | | | Nedlagt. Mellem Artillerivej og Knud Kristensens Gade omdøbt til Hilmar Baunsgaards Boulevard. |
| | 0 | 151 - 192 | Nedlagt | | | |
| | 0 | 192 - 214 | Nedlagt | | | |
| 1017424000000 | Thurebyholmvej | | Svend Gønges Vej | 245 | 2180,5 | |
| | 0 | 0 - 245 | Privat fællesvej | | | |

KØBENHAVNS KOMMUNES VEJFORTEGNELSE



| Vej nr. | Vejnavn | | Station 0 | Længde | Areal | Vejbeskrivelse/Bemærkning |
|----------------------|----------------------|--------------|----------------------------------|--------|---------|--|
| | Bane | Stationering | Status | | | |
| 1017428000000 | Thyrasgade | | Gormsgade | 124 | 1662,84 | |
| | 0 | 0 - 95 | Kommunevej | | | 1/1 2017: Overtaget som offentlig vej som følge af etablering af gul parkeringszone. |
| | 0 | 95 - 124 | Kommunevej | | | |
| 1017432000000 | Thyregodsvej | | Vigerslev Allé | 231 | 3943 | |
| | 0 | 0 - 231 | Kommunevej | | | 1/1 2017: Overtaget som offentlig vej som følge af etablering af gul parkeringszone. |
| 1017436000000 | Thyvej | | Sallingvej | 394 | 3190 | |
| | 0 | 0 - 87 | Privat fællesvej | | | |
| | 0 | 87 - 217 | Privat fællesvej | | | |
| | 0 | 217 - 394 | Privat fællesvej | | | |
| 1017440000000 | Tibirkegade | | Sjællandsgade | 206 | 3232,14 | |
| | 0 | 0 - 105 | Kommunevej | | | VEJBREDDE: I hver side af vejen er etca.4.40m. bredt areal af vejarealethegnet som forhaver. |
| | 0 | 105 - 126 | Kommunevej | | | |
| | 0 | 126 - 206 | Kommunevej | | | |
| 1017443000000 | Tietgensbroen | | Bernstorffsgade | 129 | 2541,3 | |
| | 0 | 0 - 129 | Kommunevej | | | |
| 1017444000000 | Tietgensgade | | H. C. Andersens Boulevard | 411 | 8864,2 | |
| | 0 | 0 - 410 | Kommunevej | | | Fra: 26 Til: 357 : + 67m cykelstribes ved H.C. Andersens Boulevard. / Fra: 357 Til: 411 : + 67m cykelstribes ved H.C. Andersens Boulevard. VEJBREDDE: H.C.Andersens Boulevard -Bern-storffsgade 25.10m. Bernstorffsgade-Tietgensgade-Tietgensbroen 19.70m. Tietgens-broen -Kvægtorvsgade ca.18.60m.#)# Excl. forsænket vej (Rewentlowsgade-Kvægtorvsgade) som er ca. 12.60m. bred,længden er inde |

KØBENHAVNS KOMMUNES VEJFORTEGNELSE



| Vej nr. | Vejnavn | | Station 0 | Længde | Areal | Vejbeskrivelse/Bemærkning |
|---------------|-----------------------|--------------|--------------------------|--------|----------|---|
| | Bane | Stationering | Status | | | |
| 1017444010000 | Tietgengade | | Rewentlowsgade | 161 | 1940,05 | |
| | 0 | 0 - 161 | Kommunevej | | | |
| 1017444800000 | Tietgengade | | Tietgensbro | 596 | | |
| | 0 | 411 - 596 | Kommunevej | | | |
| 1017448000000 | Tigergade | | Store Kongensgade | 82 | 774,3 | |
| | 0 | 0 - 82 | Kommunevej | | | |
| 1017452000000 | Tikøbgade | | Lundtoftegade | 130 | 1416 | |
| | 0 | 0 - 130 | Kommunevej | | | 1/1 2017: Overtaget som offentlig vej som følge af etablering af gul parkeringszone. |
| 1017464000000 | Tingskiftevej | | Svanemøllevej | 226 | 4180 | |
| | 0 | 0 - 226 | Kommunevej | | | |
| 1017468000000 | Tingskrivervej | | Birkedommervej | 158 | 2635,44 | |
| | 0 | 0 - 158 | Privat fællesvej | | | |
| 1017472000000 | Tingvej | | Amagerbrogade | 739 | 12001,36 | |
| | 0 | 0 - 739 | Kommunevej | | | VEJBREDDE: Amagerbrogade-Sundholmsvej ca.11.00m.#) Sundholmsvej-Hørhusvej ca.12.44m. Hørhusvej-Peder Lykkes Vej 25.0m#) Desuden udlæg af private arealer tilvejens udvidelse til 20m. |
| 1017476000000 | Tipsagervej | | Tudskærvej | 94 | 810,28 | |
| | 0 | 0 - 94 | Privat fællesvej | | | |
| 1017480000000 | Tirsbækvej | | Dronninglundvej | 292 | 2689,32 | |
| | 0 | 0 - 292 | Privat fællesvej | | | |
| 1017484000000 | Titangade | | Rådmandsgade | 452 | 8285,16 | |
| | 0 | 0 - 262 | Kommunevej | | | |
| | 0 | 262 - 452 | Kommunevej | | | 1/1 2017: Overtaget som offentlig vej som følge af etablering af gul parkeringszone. |

KØBENHAVNS KOMMUNES VEJFORTEGNELSE



| Vej nr. | Vejnavn Bane Stationering | Station 0 Status | Længde | Areal | Vejbeskrivelse/Bemærkning |
|---------------|------------------------------|-------------------------|--------|---------|---|
| 1017484010000 | Titangade | Titangade | 118 | 353,4 | |
| 0 | 0 - 57 | Privat fællesvej | | | |
| 1017488000000 | Tjærebyvej | Karlsundevej | 150 | 1522,5 | |
| 0 | 0 - 150 | Privat fællesvej | | | Fra: 7 Til: 150 : Arealet er incl. vendeplads |
| 1017492000000 | Tjæregade | Tømmergravsgade | 185 | 2937,8 | |
| 0 | 0 - 185 | Nedlagt | | | |
| 1017496000000 | Tjørnegade | Griffenfeldsgade | 108 | 1185,84 | |
| 0 | 0 - 108 | Kommunevej | | | |
| 1017500000000 | Tjørnelunds Allé | Landlystvej | 413 | 3890,46 | |
| 0 | 0 - 413 | Privat fællesvej | | | Fra: 10 Til: 242 : Spærring ved Lykkebovej |
| 1017504000000 | Tjørnerækken | Holmbladsgade | 98 | | |
| 0 | 0 - 98 | Pr.fællesvej §2 stk1 | | | |
| 1017512000000 | Todesgade | Baggesensgade | 115 | 1316,75 | |
| 0 | 0 - 115 | Kommunevej | | | |
| 1017516000000 | Toftagervej | Toften | 225 | 2160 | |
| 0 | 0 - 225 | Privat fællesvej | | | Tidligere registreret med længde 435.Fra:225 Til: 435 er nu registreret som Hf. Birkevang |
| 1017520000000 | Toftebakkevej | Rughavevej | 120 | 1149,6 | |
| 0 | 0 - 25 | Kommunevej | | | |
| 0 | 25 - 69 | Kommunevej | | | |
| 0 | 69 - 120 | Kommunevej | | | |

KØBENHAVNS KOMMUNES VEJFORTEGNELSE



| Vej nr. | Vejnavn | | Station 0 | Længde | Areal | Vejbeskrivelse/Bemærkning |
|---------------|---------------------|--------------|--------------------|--------|---------|--|
| | Bane | Stationering | Status | | | |
| 1017524000000 | Toftegårds Allé | | Valby Langgade | 476 | 10671,9 | |
| | 0 | 0 - 476 | Kommunevej | | | Fra: 263 Til: 476 : Vejbredde se vejforløb. VEJBREDDE: Gammel Jernbanevej-jernbane-viadukten 36.00-25.10m. Jernbaneviaduk-ten-Toftegårds Plads 25.00m. |
| 1017528300000 | Toftegårds Plads | | Vigerslev Allé | 149 | | |
| | 0 | 0 - 149 | Kommunevej | | | |
| 1017528310000 | Toftegårds Plads | | Vigerslev Allé | 93 | 6349 | |
| | 0 | 0 - 93 | Kommunevej | | | Areal af plads og vej=6349 m2. |
| 10175320000 | Toften | | Storegårdsvej | 93 | | |
| | 0 | 0 - 93 | Privat fællesvej | | | |
| 1017536000000 | Toftøjevej | | Tyborøn Alle | 627 | 7655,67 | |
| | 0 | 0 - 223 | Privat fællesvej | | | Fra: 223 Til: 252 : Private arealer er udlagt til vejens udvidelse til 18,83m. |
| | 0 | 223 - 252 | Kommunevej | | | |
| | 0 | 252 - 528 | Privat fællesvej | | | |
| | 0 | 528 - 627 | Privat fællesvej | | | |
| 1017536010000 | Toftøjevej | | Toftøjevej | 58 | 651,92 | |
| | 0 | 0 - 58 | Privat fællesvej | | | Fra: 6 Til: 59 : Vendeplads |
| 1017540000000 | Toldbodgade | | Nyhavn | 876 | 10731 | |
| | 0 | 0 - 876 | Kommunevej | | | VEJBREDDE: Sankt Annæ Plads-ca.150m. modnordøst 15.00m. Herfra-ca.60m. mod nord-øst 12.55m. Herfra-Frederiksgade 15.0mFrederiksgade-ca.150m. mod nordøst12.55m. Herfra-Amaliegade 15.00m.Udlæg til udvidelse til 15m. fra fleregrunde. |
| 1017547040000 | Tom Kristensens vej | | Tom Kristensens ve | 145 | 500,99 | |
| | 0 | 0 - 145 | Privat Fælles sti | | | |

KØBENHAVNS KOMMUNES VEJFORTEGNELSE



| Vej nr. | Vejnavn | | Station 0 | Længde | Areal | Vejbeskrivelse/Bemærkning |
|---------------|---------------------|--------------|------------------------------|--------|-------|---------------------------|
| | Bane | Stationering | Status | | | |
| 1017547050000 | Tom Kristensens vej | | Ved husnr 35 | 70 | 207 | |
| | 0 | 0 - 70 | Privat Fælles sti | | | |
| 1017547000000 | Tom Kristensens Vej | | Ørestads Boulevard | 297 | 3470 | |
| | 0 | 0 - 297 | Privat fællesvej | | | |
| 1017547020000 | Tom Kristensens Vej | | Tom Kristensens Vej | 189 | 656,3 | |
| | 0 | 0 - 189 | Privat Fælles sti | | | |
| 1017547030000 | Tom Kristensens Vej | | Kanalen ved husnr 9 | 134 | 263 | |
| | 0 | 0 - 134 | Privat Fælles sti | | | |
| 101754705A000 | Tom Kristensens Vej | | Ved husnr 19 | 40 | 117 | |
| | 0 | 0 - 40 | Privat Fælles sti | | | |
| 1017547070000 | Tom Kristensens Vej | | Indkørselsvej ved husnr. 89 | 64 | 220 | |
| | 0 | 0 - 64 | Privat Fælles sti | | | |
| 101754707A000 | Tom Kristensens Vej | | Indkørselsvej ved husnr. 75 | 34 | 102 | |
| | 0 | 0 - 34 | Privat Fælles sti | | | |
| 101754707B000 | Tom Kristensens Vej | | Indkørselsvej ved husnr. 73 | 32 | 255 | |
| | 0 | 0 - 32 | Privat Fælles sti | | | |
| 1017547090000 | Tom Kristensens Vej | | Indkørselsvej ved husnr. 151 | 98 | 221 | |
| | 0 | 0 - 98 | Privat Fælles sti | | | |
| 101754709A000 | Tom Kristensens Vej | | Indkørselsvej ved husnr. | 40 | 116 | |
| | 0 | 0 - 40 | Privat Fælles sti | | | |
| 101754709B000 | Tom Kristensens Vej | | Indkørselsvej ved husnr. 133 | 44 | 110 | |
| | 0 | 0 - 44 | Privat Fælles sti | | | |

KØBENHAVNS KOMMUNES VEJFORTEGNELSE



| Vej nr. | Vejnavn Bane Stationering | Station 0 Status | Længde | Areal | Vejbeskrivelse/Bemærkning |
|---------------|------------------------------|---------------------|--------|---------|---|
| 1017546000000 | Tomatvej | Tingvej | 189 | 591,8 | |
| | 0 | 0 - 108 | | | Privat fællesvej |
| | | | | | Fra: 0 Til:108 veustatus ændret fra privat vej til privat fællesvej august 2015. Areal 591,8 m2 |
| 1017546010000 | Tomatvej | Tomatvej | 68 | 351,8 | |
| | 0 | 0 - 68 | | | Privat Fælles sti |
| 1017548000000 | Tomsgårdsvej | Frederikssundsvej | 946 | 25830 | |
| | 0 | 0 - 946 | | | Kommunevej |
| | 1 | 0 - 88 | | | Kommunevej |
| 1017552000000 | Tonemestervej | Orgelbyggervej | 145 | 1871,95 | |
| | 0 | 0 - 145 | | | Privat fællesvej |
| 1017555000000 | Topstykket | Tegholmegade | 228 | 4032 | |
| | 0 | 0 - 175 | | | Privat fællesvej |
| 1017560000000 | Torben Oxes Allé | Englandsvej | 81 | 753,3 | |
| | 0 | 0 - 81 | | | Privat fællesvej |
| 1017556000000 | Torbenfeldtvej | Næsbyholmvej | 321 | 3869 | |
| | 0 | 0 - 321 | | | Privat fællesvej |
| 1017564000000 | Tordenskjoldsgade | Heibergsgade | 304 | 3483,84 | |
| | 0 | 0 - 304 | | | Kommunevej |
| 1017568000000 | Torfavej | Thingvalla Allé | 211 | 1960,19 | |
| | 0 | 0 - 187 | | | Privat fællesvej |
| 1017572000000 | Tornebuskegade | Rosenborggade | 70 | 676,8 | |
| | 0 | 0 - 70 | | | Kommunevej |

KØBENHAVNS KOMMUNES VEJFORTEGNELSE



| Vej nr. | Vejnavn | | Station 0 | Længde | Areal | Vejbeskrivelse/Bemærkning |
|----------------------|------------------------------|--------------|-----------------------------|--------|----------|--|
| | Bane | Stationering | Status | | | |
| 1017576000000 | Tornestykket | | Hyltebjerg Allé | 215 | 2500,45 | |
| | 0 | 0 - 215 | Privat fællesvej | | | |
| 1017580000000 | Tornsangervej | | Gransangervej | 139 | 1160,65 | |
| | 0 | 0 - 139 | Kommunevej | | | Fra: 10 Til: 126 : Private arealer er udlagt til vejensudvidelse til 18,83m. |
| 1017588000000 | Torpstien | | Bellahøjvej | 86 | | |
| | 0 | 0 - 86 | Pr.fællesvej §2 stk1 | | | |
| 1017592000000 | Torvegade | | Knippelsbro | 728 | 22138,48 | |
| | 0 | 0 - 89 | Kommunevej | | | VEJBREDDE: Knippelsbro-Strandgade 35.53m Strandgade-Overgaden neden Vandet 25.0-25.9m. Overgaden neden Vandet-Dronnin-gensgade 31.0-35.0m. Dronningensgade-Christianshavns Voldgade 25.10m. Chris-tianshavns Voldgade-Christmas MøllersPlads ca. 35. |
| | 0 | 89 - 522 | Kommunevej | | | |
| | 0 | 522 - 728 | Kommunevej | | | |
| 1017596000000 | Torvekanten | | Torveporten | 87 | 1110,12 | |
| | 0 | 0 - 87 | Kommunevej | | | |
| 1017600000000 | Torveporten | | Gammel Køge Landevej | 277 | 4350,78 | |
| | 0 | 0 - 197 | Kommunevej | | | |
| | 0 | 197 - 277 | Udlagt privat fællesvej | | | |
| 1017603300000 | Tove Ditlevsens Plads | | Frederiksstadsgade | 21 | 1063 | |
| | 0 | 0 - 21 | Kommunevej | | | Areal af plads=1063 m2. |

KØBENHAVNS KOMMUNES VEJFORTEGNELSE



| Vej nr. | Vejnavn | | Station 0 Status | Længde | Areal | Vejbeskrivelse/Bemærkning |
|----------------------|-----------------------|--------------|--------------------------|--------|---------|---|
| | Bane | Stationering | | | | |
| 1017604000000 | Tovelillevej | | Krimsvej | 852 | 7821,36 | |
| | | | | | | Fra: 0 Til: 134 : Rabat medregnet i samlet areal. |
| | | | | | | Fra: 146 Til: 158 : Rabat medregnet i samlet areal. / Fra: 171 Til: 363 : Rabat medregnet i samlet areal. |
| | | | | | | Fra: 447 Til: 626 : Rabat medregnet i samlet areal. |
| | | | | | | Fra: 643 Til: 848 : Rabat medregnet i samlet areal. |
| | 0 | 0 - 132 | Privat fællesvej | | | |
| | 0 | 132 - 146 | Privat fællesvej | | | |
| | 0 | 146 - 176 | Kommunevej | | | |
| | 0 | 176 - 200 | Kommunevej | | | |
| | 0 | 200 - 235 | Privat fællesvej | | | |
| | 0 | 235 - 263 | Privat fællesvej | | | |
| | 0 | 263 - 545 | Privat fællesvej | | | |
| | 0 | 545 - 625 | Privat fællesvej | | | |
| | 0 | 625 - 852 | Privat fællesvej | | | |
| 1017608000000 | Tovværkgade | | Amagerbrogade | 76 | 749,71 | |
| | 0 | 0 - 9 | Kommunevej | | | |
| | 0 | 9 - 69 | Kommunevej | | | |
| | 0 | 69 - 76 | Kommunevej | | | |
| 101760801A000 | Tovværkgade | | ? | 89 | | |
| | 0 | 12 - 89 | Nedlagt | | | |
| 1017616000000 | Tranehavevej | | Enghavevej | 457 | 9495,6 | |
| | 0 | 0 - 457 | Privat fællesvej | | | |
| 1017620000000 | Tranevej | | Frederikssundsvej | 279 | 3356,37 | |
| | 0 | 0 - 279 | Privat fællesvej | | | |
| 0028703000000 | Trangravsbroen | | Inderhavnsbroen | 227 | | |
| | 0 | 0 - 227 | Offentlig sti | | | |

KØBENHAVNS KOMMUNES VEJFORTEGNELSE



| Vej nr. | Vejnavn | | Station 0 | Længde | Areal | Vejbeskrivelse/Bemærkning |
|----------------------|-----------------------|--------------|-------------------------------------|--------|---------|---|
| | Bane | Stationering | Status | | | |
| 0028703020000 | Trangravsbroen | | Trangravsbroen station 40,78 | 34 | | |
| 0 | 0 - 34 | | Offentlig sti | | | |
| 1017622000000 | Trangravsvej | | Værftsbroen | 810 | | |
| 0 | 0 - 255 | | Privat fællesvej | | | Vejudlægsdeklaration tinglyst 01.02.2019, registreret i matrikelkortet 24. april 2019 |
| 0 | 255 - 810 | | Udlagt privat fællesvej | | | |
| 1017622020000 | Trangravsvej | | Ved husnr 12 | 106 | 244 | |
| 0 | 0 - 106 | | Udlagt privat fællessti | | | Vejudlægsdeklaration tinglyst 01.02.2019, registreret i matrikelkortet 24. april 2019 |
| 1017624000000 | Trappenhøjen | | Islevhusvej | 89 | 1338,56 | |
| 0 | 0 - 89 | | Kommunevej | | | Fra: 13 Til: 76 : Anlagt som busholdeplads. |
| 1017628000000 | Traps Allé | | Christen Bergs Allé | 286 | 3273 | |
| 0 | 0 - 286 | | Privat fællesvej | | | |
| 1018835000000 | Travemündegade | | Antwerpengade | 66 | | |
| 0 | 0 - 66 | | Privat fællesvej | | | |
| 1017632000000 | Trekløvervej | | Gulkløvervej | 146 | 1330,06 | |
| 0 | 0 - 146 | | Privat fællesvej | | | |

KØBENHAVNS KOMMUNES VEJFORTEGNELSE



| Vej nr. | Vejnavn | | Station 0 Status | Længde | Areal | Vejbeskrivelse/Bemærkning |
|----------------------|-----------------------|--------------|------------------------------|--------|--------------|--|
| | Bane | Stationering | | | | |
| 1017636000000 | Trekronergade | | Vigerslev Allé | 1.142 | 16524,7 4 | |
| | 0 | 0 - 629 | Kommunevej | | | Fra: 18 Til: 58 : Vejbredder se vejforløb. I samlet areal indgår et areal mellem Trekronergade og Valbygårdsvej. |
| | 0 | 629 - 929 | Kommunevej | | | VEJBREDDE: Vigerslev Alle-Bryggerivej 18.83m. Bryggerivej-jernbanen 12.55m. Private arealer er udlagt til vejensudvidelse til 18.83m. Cykelstien er beliggende ved jernbanen iforlængelse af Strømmen. |
| | 0 | 929 - 987 | Kommunevej | | | |
| | 0 | 987 - 1142 | Kommunevej | | | |
| 1015766000000 | Trelleborggade | | | 222 | | |
| | 0 | 0 - 50 | Udlagt privat fællesvej | | | |
| | 0 | 50 - 222 | Privat fællesvej | | | |
| 1015766020000 | Trelleborggade | | Stikvej ved husnr 2-6 | 53 | 619 | |
| | 0 | 0 - 53 | Privat fællesvej | | | I arealet er medregnet plads ved Aberdeengade |
| 1017640000000 | Trepkasgade | | Ryesgade | 123 | 1515,36 | |
| | 0 | 0 - 123 | Kommunevej | | | |
| 1017644000000 | Trianglen | | Østerbrogade | 98 | 3542,7 | |
| | 0 | 0 - 98 | Kommunevej | | | |
| 1017644010000 | Trianglen | | Østerbrogade | 86 | 1181,84 | |
| | 0 | 0 - 86 | Kommunevej | | | |
| 1017648000000 | Trojavej | | Delosvej | 66 | 549,78 | |
| | 0 | 0 - 66 | Privat fællesvej | | | |

KØBENHAVNS KOMMUNES VEJFORTEGNELSE



| Vej nr. | Vejnavn Bane Stationering | Station 0 Status | Længde | Areal | Vejbeskrivelse/Bemærkning |
|---------------|------------------------------|--------------------------|--------|---------|--|
| 1017652000000 | Trommesalen | Vesterbrogade | 139 | 2299,06 | |
| | 0 - 139 | Kommunevej | | | Fra: 24 Til: 130 : Bydele: Lige husnr = Indre by, ulige husnr. = Vesterbro/ Kgs. Enghave |
| 1017660300000 | Trondhjems Plads | Østbanegade | 56 | 1419 | |
| | 0 - 56 | Kommunevej | | | Areal af plads med vej=1419 m2. |
| 1017660310000 | Trondhjems Plads | Østbanegade | 56 | | |
| | 0 - 56 | Kommunevej | | | |
| 1017660320000 | Trondhjems Plads | Østbanegade | 56 | | |
| | 0 - 56 | Kommunevej | | | |
| 1017656000000 | Trondhjems-gade | Bergensgade | 244 | 4216,32 | |
| | 0 - 244 | Kommunevej | | | |
| 1017664000000 | Tryggevældevej | Jyllingevej | 1.586 | 15538,6 | |
| | 0 - 25 | Privat fællesvej | | | |
| | 25 - 510 | Privat fællesvej | | | |
| | 510 - 536 | Privat fællesvej | | | |
| | 536 - 668 | Privat fællesvej | | | |
| | 668 - 926 | Privat fællesvej | | | |
| | 926 - 1586 | Privat fællesvej | | | |
| 1017668020000 | Trægården (nedlagt) | Sidevej til Trægården | 194 | | |
| | 0 - 194 | Nedlagt | | | Vej nedlagt i 2018 og ombygget til gårdanlæg |
| 1017676000000 | Trøjborggade | Vesterfælledvej | 89 | 1295,84 | |
| | 0 - 89 | Kommunevej | | | Fra: 7 Til: 90 : Forhaver + andet areal = 377kvm. er privat fællesvejOff. vej 09- 10-06. |

KØBENHAVNS KOMMUNES VEJFORTEGNELSE



| Vej nr. | Vejnavn Bane Stationering | Station 0 Status | Længde | Areal | Vejbeskrivelse/Bemærkning |
|----------------------|------------------------------|--|--------|---------|--|
| 1017680000000 | Tschernings Allé | ca.35m nord f. Ansgar Allé | 194 | 1762,8 | |
| 0 | 0 - 42 | Privat fællesvej | | | |
| 0 | 42 - 120 | Privat fællesvej | | | |
| 0 | 120 - 156 | Privat fællesvej | | | |
| 0 | 156 - 192 | Offentlig sti | | | |
| 1017684000000 | Tuborgvej | Strandvejen | 878 | 24627,9 | |
| 0 | 0 - 878 | Kommunevej | | | VEJBREDDE: Strandv.-Gentofte komm.gr.25.1m. Gentofte komm.gr.- Bispebjerg Parkalle 25.1-ca.34.0m. Bispebjerg Park-alle-Bispebjergv. 25.0m. Bispebjergv.-Peter Rørdams V. 28.5m. Peter Rørdams V.- Frederiksborgv. 32.0-ca.34. Underjernbaneviadukten d |
| 1017684010000 | Tuborgvej | Sidevej til | 90 | 1539,9 | |
| 0 | 0 - 90 | Privat fællesvej | | | Fra: 13 Til: 90 : I samlet areal indgår en vendeplads. |
| 1017684020000 | Tuborgvej | Sidevej til Tuborgvej | 94 | 600,66 | |
| 0 | 0 - 94 | Pr.fællesvej §2 stk1 | | | Fra: 14 Til: 92 : Vejbredden : 5,5 - 7m + en vendeplads |
| 1017684030000 | Tuborgvej | Tuborgvej (of. Bispebjergvej) | 313 | 1527,44 | |
| 0 | 0 - 313 | Privat fællesvej | | | |
| 1017684040000 | Tuborgvej | Sidevej v. f. Emdrup St. | 2.195 | 595,12 | |
| 0 | 2.10 - 2195 | Kommunevej | | | |
| 1017684800000 | Tuborgvej | Gentofte Kommunegrænse | 2.562 | | |
| 0 | 878 - 2562 | Kommunevej | | | |
| 1 | 878 - 2562 | Kommunevej | | | |

KØBENHAVNS KOMMUNES VEJFORTEGNELSE



| Vej nr. | Vejnavn | | Station 0 | Længde | Areal | Vejbeskrivelse/Bemærkning |
|----------------------|----------------------|--------------|---------------------------------------|--------|---------|------------------------------|
| | Bane | Stationering | Status | | | |
| 1017686000000 | Tudsemindevej | | Rundkørsel ved Hammelstrupvej | 1.108 | 3847,97 | |
| | 0 | 0 - 400 | Privat fællesvej | | | |
| | 0 | 400 - 1108 | Offentlig sti | | | |
| 101768601A000 | Tudsemindevej | | Tudsemindevej sidevej 1 | 145 | | |
| | 0 | 0 - 145 | Kommunevej | | | |
| 1017688000000 | Tudskærvej | | Vendeplads syd for Tipsagervej | 581 | 4990,79 | |
| | | | | | | Fra: 0 Til: 296 : Vendeplads |
| | 0 | 0 - 296 | Privat fællesvej | | | |
| | 0 | 296 - 581 | Privat fællesvej | | | |
| 1017692000000 | Tuelandsvej | | Stenlandsvej | 319 | 2969,89 | |
| | 0 | 0 - 154 | Privat fællesvej | | | |
| | 0 | 154 - 319 | Privat fællesvej | | | |
| 1017696000000 | Tulipanvej | | Primulavej | 415 | 4389 | |
| | 0 | 0 - 211 | Privat fællesvej | | | |
| | 0 | 211 - 297 | Privat fællesvej | | | |
| | 0 | 297 - 337 | Privat fællesvej | | | |
| | 0 | 337 - 415 | Privat fællesvej | | | |
| 1017700000000 | Tullinsgade | | Gammel Kongevej | 154 | 1749,6 | |
| | 0 | 0 - 76 | Kommunevej | | | |
| | 0 | 76 - 154 | Kommunevej | | | |
| 1017700010000 | Tullinsgade | | Knæk i Tullinsgade | 20 | 230 | |
| | 0 | 0 - 20 | Kommunevej | | | |
| 1017704000000 | Tunet | | Islevhusvej | 81 | 689,92 | |
| | 0 | 0 - 81 | Privat fællesvej | | | |

KØBENHAVNS KOMMUNES VEJFORTEGNELSE



| Vej nr. | Vejnavn | | Station 0 Status | Længde | Areal | Vejbeskrivelse/Bemærkning |
|----------------------|---------------------|--------------|--|--------|---------|---|
| | Bane | Stationering | | | | |
| 1017708000000 | Turesensgade | | Nørre Farimagsgade | 234 | 3063,06 | |
| | 0 | 0 - 124 | Kommunevej | | | |
| | 0 | 124 - 234 | Kommunevej | | | |
| 1017712000000 | Tustrupvej | | Katrinédalsvej | 127 | 1637,03 | |
| | 0 | 0 - 127 | Privat fællesvej | | | |
| 1017716000000 | Tuxensvej | | Frederikssundsvej | 405 | 4118,85 | |
| | 0 | 0 - 106 | Privat fællesvej | | | |
| | 0 | 106 - 362 | Privat fællesvej | | | |
| | 0 | 362 - 405 | Privat fællesvej | | | |
| 1017724000000 | Tværagervej | | Sundbyvestervej | 125 | 1786,25 | |
| | 0 | 0 - 125 | Privat fællesvej | | | Fra: 3 Til: 125 : Af det samlede areal er 322 kvm. pladsareal ved Sundbyvestervej, fordelt med 264 kvm. kørebane og 58 kvm. fortov. |
| 1017732000000 | Tybjergvej | | Selsøvej | 1.025 | 10045 | |
| | 0 | 0 - 291 | Privat fællesvej | | | |
| | 0 | 291 - 1025 | Privat fællesvej | | | |
| 1017732010000 | Tybjergvej | | Sidevej til husnr. 97B | 26 | | |
| | 0 | 0 - 26 | Privat fællesvej | | | |
| 1017732030000 | Tybjergvej | | Sidevej til husnr. 111B | 26 | 73,06 | |
| | 0 | 0 - 26 | Privat fællesvej | | | |
| 1017732050000 | Tybjergvej | | Indkørselsvej til husnr 61A-61B | 26 | 75 | |
| | 0 | 0 - 26 | Privat fællesvej | | | Vejudlæg tinglyst 04.01.2019. Registreringsmeddelelse af den 26.04.2019 |

KØBENHAVNS KOMMUNES VEJFORTEGNELSE



| Vej nr. | Vejnavn Bane Stationering | Station 0 Status | Længde | Areal | Vejbeskrivelse/Bemærkning |
|----------------------|------------------------------|--------------------------------|--------|--------------|---|
| 1017736000000 | Tyborøn Allé | Hyltebjerg Allé | 1.022 | 15205,3 2 | |
| 0 | 0 - 588 | Privat fællesvej | | | |
| 0 | 588 - 1022 | Privat fællesvej | | | |
| 1017740000000 | Tycho Brahes Allé | Amagerbrogade | 439 | 7550,8 | |
| 0 | 0 - 38 | Kommunevej | | | |
| 0 | 38 - 439 | Privat fællesvej | | | |
| 1017744000000 | Tyge Krabbes Vej | Otto Ruds Vej | 242 | 2219,14 | |
| 0 | 0 - 242 | Privat fællesvej | | | |
| 1017748000000 | Tyrolsgade | Amagerbrogade | 221 | 2484,04 | |
| 0 | 0 - 221 | Kommunevej | | | Fra: 50 Til: 76 : Off. vej 13-09-06. / Fra: 76 Til: 188 : Off. vej 13-09-06. / Fra: 188 Til: 219 : Off. vej 13-09-06. / Fra: 10 Til: 50 : Off. vej 13-09-06 |
| 1017752000000 | Tyttebærvej | Hillerødgade | 149 | 296,51 | |
| 0 | 106 - 149 | Privat fællesvej | | | |
| 1017756000000 | Tøjhusgade | Rigsdagsgården | 166 | 2194,52 | |
| 0 | 0 - 166 | Kommunevej | | | |
| 1017764000000 | Tølløsevej | Frederikssundsvej | 1.200 | 13704 | |
| 0 | 0 - 714 | Privat fællesvej | | | |
| 0 | 714 - 1014 | Privat fællesvej | | | |
| 0 | 1.014 - 1200 | Privat fællesvej | | | |
| 1017764010000 | Tølløsevej | Sidevej til Lindholmvej | 45 | 707,85 | |
| 0 | 0 - 45 | Nedlagt | | | Fra: 6 Til: 40 : I samlet areal indgår et pladsareal = 368kvm. Blind vej. Nedlagt. Der er etableret græsareal på vejudlægget. |

KØBENHAVNS KOMMUNES VEJFORTEGNELSE



| Vej nr. | Vejnavn | | Station 0 Status | Længde | Areal | Vejbeskrivelse/Bemærkning |
|----------------------|------------------------|--------------|-----------------------|--------|---------|--|
| | Bane | Stationering | | | | |
| 1017768000000 | Tømmergravsgade | | Skibbroen | 65 | 1170 | |
| | 0 | 0 - 65 | Privat fællesvej | | | Fra: 0 Til: 77 : Vejbredden er ca. 21,00m. |
| 1017772000000 | Tømrrergade | | Smedegade | 111 | 851,37 | |
| | 0 | 0 - 111 | Kommunevej | | | Fra: 7 Til: 98 : Private arealer er fra enkelte grunde udlagt til vejens udvidelse 36,6 m ² udskilt som offentligvej fra matrikler (36ck og 36ci) nr.3-7. |
| 1017780000000 | Tøndergade | | Sundevedsgade | 188 | 2184,56 | |
| | 0 | 0 - 188 | Kommunevej | | | Fra: 6 Til: 179 : Vejbredde fra 12.50m - 18.83m. |
| 1017784000000 | Tønnesvej | | Wibrandsvej | 688 | 6460,32 | |
| | 0 | 0 - 299 | Privat fællesvej | | | |
| | 0 | 299 - 338 | Privat fællesvej | | | |
| | 0 | 338 - 409 | Privat fællesvej | | | |
| | 0 | 409 - 688 | Privat fællesvej | | | |
| 1017792000000 | Tårnholmsvej | | Lilliendalsvej | 152 | 1731,28 | |
| | 0 | 0 - 152 | Privat fællesvej | | | |
| 1017796000000 | Tårnhusstræde | | Ruten | 538 | | |
| | 0 | 0 - 72 | Privat fællesvej | | | Vej optaget på matrikelkortet 31. januar 2019 |
| | 0 | 72 - 538 | Pr.fællesvej §2 stk1 | | | Strækningen Ruten til Gavlhusvej status ændret til prv.fællesvej 2011. |

KØBENHAVNS KOMMUNES VEJFORTEGNELSE



| Vej nr. | Vejnavn | | Station 0 | Længde | Areal | Vejbeskrivelse/Bemærkning |
|---------------------|---------------------|--------------|--------------------------|--------|---------|--|
| | Bane | Stationering | Status | | | |
| 101780000000 | Tåsingegade | | Østerbrogade | 735 | 13202,1 | |
| | 0 | 0 - 572 | Kommunevej | | | 1/1 2017: Overtaget som offentlig vej som følge af etablering af gul parkeringszone. |
| | 0 | 572 - 735 | Kommunevej | | | 1/1 2017: Overtaget som offentlig vej som følge af etablering af gul parkeringszone. |
| 101780400000 | Tåstrupvej | | Husumvej | 136 | 1229,44 | |
| | 0 | 0 - 136 | Privat fællesvej | | | |
| 101780800000 | Udbygade | | Sjællandsgade | 182 | 2513,42 | |
| | 0 | 0 - 182 | Kommunevej | | | Fra: 10 Til: 131 : Vejbredde: 14,00m - 18,00m. / Fra: 131 Til: 172 : Off.vej 06-06-06 |
| 101781200000 | Uffesgade | | Nørrebrogade | 69 | | |
| | 0 | 0 - 69 | Kommunevej | | | 1/1 2017: Overtaget som offentlig vej som følge af etablering af gul parkeringszone. |
| 101781600000 | Uggerløsevej | | Veksøvej | 196 | 1869,84 | |
| | 0 | 0 - 196 | Privat fællesvej | | | |
| 101782000000 | Uglevej | | Frederikssundsvej | 149 | 1829,72 | |
| | 0 | 0 - 149 | Privat fællesvej | | | Fra: 13 Til: 140 : Af arealet er 698 kvm forhaveareal i 5,5m bredde (rabat) beliggende mellem kørebane og fortov |
| 101782400000 | Ullerupgade | | Flensborggade | 85 | 1049,75 | |
| | 0 | 0 - 85 | Kommunevej | | | |

KØBENHAVNS KOMMUNES VEJFORTEGNELSE



| Vej nr. | Vejnavn Bane Stationering | Station 0 Status | Længde | Areal | Vejbeskrivelse/Bemærkning |
|----------------------|------------------------------|-------------------------------|--------|---------|--|
| 1017828000000 | Ulrik Birchs Allé | Amagerbrogade | 575 | 6210 | |
| | | | | | Fra: 14 Til: 55 : I arealet er medregnet forhaveareal (rabatter) på 254 kvm. (41 x 2 x 3,1) |
| | | | | | Fra: 55 Til: 139 : I arealet er medregnet forhaveareal(rabat) på 260 kvm. (84 x 3,1) |
| | | | | | Fra: 139 Til: 489 : Hertil kommer en plads mellem Ulrik Birchs Allé og Højdevangs Allé |
| | 0 | 0 - 55 | | | Privat fællesvej |
| | 0 | 55 - 139 | | | Privat fællesvej |
| | 0 | 139 - 489 | | | Privat fællesvej |
| | 0 | 489 - 575 | | | Privat fællesvej |
| 1017828010000 | Ulrik Birchs Allé | S.f. Ulrik Birchs Allé | 60 | 2350,2 | |
| | | | | | Fra: 5 Til: 55 : I samlet areal er medregnet en plads = 1650kvm. + en sti langs pladsen = 200kvm. |
| | 0 | 0 - 60 | | | Privat fællesvej |
| 1017828020000 | Ulrik Birchs Allé | Ulrik Birchs Allé | 66 | 206 | |
| | 0 | 0 - 66 | | | Privat Fælles sti stiforbindelse |
| 1017832000000 | Ulriksdalvej | Roskildevej | 169 | 1551,93 | |
| | 0 | 0 - 169 | | | Privat fællesvej |
| 1017840000000 | Ulvefodvej | Følfodvej | 132 | 671,88 | |
| | 0 | 0 - 132 | | | Privat fællesvej |
| 1017844000000 | Under Elmene | Svinget | 183 | 2166,72 | |
| | | | | | Fra: 6 Til: 44 : Heraf udgør det 15,75m brede midterareal =529 kvm.Off. vej 13 -09-06 / Fra: 63 Til: 183 : Heraf udgør det 15,75m brede midterareal =1730 kvm.Off. vej 13-09-06. |
| | 0 | 0 - 183 | | | Kommunevej |
| | 1 | 0 - 183 | | | Kommunevej |

KØBENHAVNS KOMMUNES VEJFORTEGNELSE



| Vej nr. | Vejnavn | | Station 0 Status | Længde | Areal | Vejbeskrivelse/Bemærkning |
|----------------------|---------------------------|--------------|------------------------------------|--------|---------|---|
| | Bane | Stationering | | | | |
| 1017848000000 | Ungarnsgade | | Holmbladsgade | 491 | 8960,75 | |
| | 0 | 0 - 126 | Privat fællesvej | | | |
| | 0 | 126 - 295 | Privat fællesvej | | | |
| | 0 | 295 - 491 | Privat fællesvej | | | |
| 1017848020000 | Ungarnsgade | | Ungarnsgade | 29 | | |
| | 0 | 0 - 29 | Privat fællesvej | | | |
| 1017852000000 | Universitetsparken | | Borgmester Jensens Allé | 306 | 6998,22 | |
| | 0 | 0 - 70 | Kommunevej | | | VEJBREDDE: Borgmester Jensens Alle -NørreAlle ca. 23.00m.(nordlige fortover er ikkemedregnet da det ligger bag matrikel-linien). Nørre Alle-Jagtvej ca. 30.00m. |
| | 0 | 70 - 306 | Kommunevej | | | |
| | 1 | 0 - 70 | Kommunevej | | | |
| | 1 | 70 - 306 | Kommunevej | | | |
| 1017856000000 | Uplandsgade | | Amagerbrogade | 1.376 | 26138 | |
| | 0 | 0 - 178 | Kommunevej | | | |
| | 0 | 178 - 379 | Kommunevej | | | |
| | 0 | 379 - 415 | Kommunevej | | | |
| | 0 | 415 - 1376 | Kommunevej | | | |
| 1017860000000 | Upsalagade | | Stockholmsgade | 401 | 7614,99 | |
| | 0 | 0 - 401 | Kommunevej | | | VEJBREDDE: Malmøgade-ca.45m. nordøst forMalmøgade 18.83m. Herfra -Hjalmar Bran-tings Plads(d.v.s. langs Holmens Kirke-gård) 22.00m. |
| 1017864000000 | Uralvej | | Hindustanvej | 114 | 1039,68 | |
| | 0 | 0 - 114 | Privat fællesvej | | | |
| 1017868000000 | Urbansgade | | Jacob Erlandsens Gade | 84 | 1328,88 | |
| | 0 | 0 - 84 | Kommunevej | | | |

KØBENHAVNS KOMMUNES VEJFORTEGNELSE



| Vej nr. | Vejnavn | | Station 0 | Længde | Areal | Vejbeskrivelse/Bemærkning |
|---------------|-------------------|--------------|-------------------------------|--------|--------------|---|
| | Bane | Stationering | Status | | | |
| 1017872000000 | Urtehaven | | Nøddehaven | 98 | 14146,5 6 | Fra: 770 Til: 830 : Arealet er incl. 870 kvm. pladsareal ved Stakhaven. VEJBREDDE: Stakhaven-ca.130m. mod sydca. 14.00m. Herfra-Vigerslevvej 10.0m.Private arealer er udlagt til vejensudvidelse til 18.83m. |
| | 0 | 0 - 98 | Privat fællesvej | | | |
| 1017872020000 | Urtehaven | | Stikvej mellem husnr 88 og 90 | 54 | 359 | Vejudlæg tinglyst 14.01.2019. Registreret i matrikelkortet 07.08.2019 |
| | 0 | 0 - 54 | Udlagt privat fællesvej | | | |
| 1017872800000 | Urtehaven | | Folehaven | 1.152 | | Fra: 770 Til: 830 : Arealet er incl. 870 kvm. pladsareal ved Stakhaven. VEJBREDDE: Stakhaven-ca.130m. mod sydca. 14.00m. Herfra-Vigerslevvej 10.0m.Private arealer er udlagt til vejensudvidelse til 18.83m. |
| | 0 | 98 - 830 | Privat fællesvej | | | |
| | 0 | 830 - 1152 | Kommunevej | | | |
| 1017872800000 | Urtehaven slettes | | Folehaven | 138 | | Fra: 770 Til: 830 : Arealet er incl. 870 kvm. pladsareal ved Stakhaven. VEJBREDDE: Stakhaven-ca.130m. mod sydca. 14.00m. Herfra-Vigerslevvej 10.0m.Private arealer er udlagt til vejensudvidelse til 18.83m. |
| | 0 | 98 - 138 | Privat fællesvej | | | |
| 1017880300000 | Utterslev Torv | | Utterslevvej/Rente mestervej | 345 | | VEJLÆNGDE: Utterslevvej-Rådvalsvej 135m.I forlængelse af Skoleholdervej 104m.I forlængelse af Sokkelundsvej 93m. |
| | 0 | 0 - 220 | Kommunevej | | | |
| | 0 | 220 - 331 | Kommunevej | | | |
| 1017884000000 | Utterslevvej | | Frederikssundsvej | 365 | 6230,55 | VEJBREDDE: Hareskovvej-ca.100m. modnordøst 23.60-18.83m. Herfra-UtterslevTorv 18.83m. |
| | 0 | 0 - 100 | Kommunevej | | | |
| | 0 | 100 - 365 | Kommunevej | | | |

KØBENHAVNS KOMMUNES VEJFORTEGNELSE



| Vej nr. | Vejnavn | | Station 0 Status | Længde | Areal | Vejbeskrivelse/Bemærkning |
|----------------------|-------------------------------|-----------------------------------|---------------------|---------|-------|--|
| | Bane | Stationering | | | | |
| 1010708000000 | V.A. Borgens Vej | Bavnehøj Allé | 75 | 1071,75 | | |
| 0 | 0 - 75 | Privat fællesvej | | | | |
| 1017896000000 | Valborg Allé | Horsekildevej | 186 | 3145,26 | | |
| 0 | 0 - 186 | Kommunevej | | | | 1/1 2017: Overtaget som offentlig vej som følge af etablering af gul parkeringszone. |
| 1017908000000 | Valby Kirkevej | Gammel Jernbanevej | 93 | 850,02 | | |
| 0 | 0 - 93 | Kommunevej | | | | 1/1 2017: Overtaget som offentlig vej som følge af etablering af gul parkeringszone. |
| 1017912000000 | Valby Langgade | Pile Allé | 3.242 | 72491,1 | | |
| 0 | 0 - 441 | Kommunevej | | | | VEJBREDDE: Pile Alle-Skoubogårds Alle 21.9m Skoubogårds Alle-Sdr.Fasanvej 16.45-19.42m. Sdr. Fasanvej-Skolegade 14-20m Skolegade-Horsekildevej 18.5-19m.Horsekildevej-Skellet 25m Skellet-Vigerslevvej 25.1m Vigerslevvej-Roskildevej 18-20m. Udlæg ti |
| 0 | 441 - 668 | Kommunevej | | | | |
| 0 | 668 - 1234 | Kommunevej | | | | |
| 0 | 1.234 - 3242 | Kommunevej | | | | |
| 1017912030000 | Valby Langgade | Sidevej til Valby Langgade | 63 | 252 | | |
| 0 | 0 - 40 | Kommunevej | | | | 1/1 2017: Overtaget som offentlig vej som følge af etablering af gul parkeringszone. |
| 0 | 40 - 63 | Privat fællesvej | | | | |
| 1017914000000 | Valby Maskinfabriksvej | Vigerslev Allé | 276 | 2016 | | |
| 0 | 0 - 276 | Privat fællesvej | | | | |

KØBENHAVNS KOMMUNES VEJFORTEGNELSE



| Vej nr. | Vejnavn | | Station 0 Status | Længde | Areal | Vejbeskrivelse/Bemærkning |
|----------------------|------------------------------|-----------------|-------------------------------------|--------|---------|--|
| | Bane | Stationering | | | | |
| 1017916000000 | Valby | Tingsted | Valby Langgade | 148 | 2963,8 | Fra: 9 Til: 135 : Vejbredde: 12,80m - 45,00m. I samlet areal er medregnet lokalbane til Skolegade. |
| | 0 | 0 - 70 | Kommunevej | | | |
| | 0 | 70 - 148 | Kommunevej | | | |
| 1017916020000 | Valby | Tingsted | Lokalkørebane bag Tingstedet | 34 | | Fra: 9 Til: 46 : Arealet er medregnet i Valby Tingsted sidevejs nr. 0. |
| | 0 | 0 - 34 | Kommunevej | | | |
| 1017900000000 | Valbygårdsvej | | Vigerslev Allé | 743 | 9495,54 | Fra: 568 Til: 713 : I arealet er medregnet 709 kvm. beplantet areal samt P-arealer. |
| | 0 | 0 - 568 | Privat fællesvej | | | |
| | 0 | 568 - 713 | Privat fællesvej | | | |
| | 0 | 713 - 743 | Privat fællesvej | | | |
| 1017920000000 | Valdemar Holmers Gade | | Haraldsgade | 282 | 1911,96 | |
| | 0 | 0 - 166 | Kommunevej | | | 1/1 2017: Overtaget som offentlig vej som følge af etablering af gul parkeringszone. |
| | 0 | 166 - 187 | Kommunevej | | | 1/1 2017: Overtaget som offentlig vej som følge af etablering af gul parkeringszone. |
| | 0 | 187 - 282 | Kommunevej | | | 1/1 2017: Overtaget som offentlig vej som følge af etablering af gul parkeringszone. |

KØBENHAVNS KOMMUNES VEJFORTEGNELSE



| Vej nr. | Vejnavn | | Station 0 | Længde | Areal | Vejbeskrivelse/Bemærkning |
|----------------------|------------------------|-----------------------|------------------|--------|---------|---|
| | Bane | Stationering | Status | | | |
| 1017924000000 | Valdemarsgade | Vesterbrogade | | 759 | 9070,05 | |
| | | | | | | Fra: 9 Til: 268 : Off.vej 06-06-06 |
| | | | | | | Fra: 282 Til: 376 : Vejbredde : 12,55m - ca 15,00m. |
| | | | | | | Fra: 376 Til: 472 : Vejbredde : 12,55m - ca 15,00m. |
| | | | | | | Fra: 493 Til: 592 : Vejbredde : 12,55m - ca. 15,00m. |
| | 0 | 0 - 282 | Kommunevej | | | Private arealer beliggende mellem det off. vejareal og bygningerne ved gadestrækningen udlagt som fortov. |
| | 0 | 282 - 376 | Kommunevej | | | |
| | 0 | 376 - 483 | Kommunevej | | | |
| | 0 | 483 - 602 | Kommunevej | | | |
| | 0 | 602 - 759 | Kommunevej | | | |
| 1017932000000 | Valgårdsvej | Vigerslev Allé | | 146 | 1786,4 | |
| | 0 | 0 - 57 | Kommunevej | | | |
| | 0 | 57 - 146 | Privat fællesvej | | | |
| 1017936000000 | Valhalsgade | Tagensvej | | 86 | 1224 | |
| | 0 | 0 - 86 | Kommunevej | | | |
| 1017940000000 | Valhøjvej | Valby Langgade | | 212 | 1958,88 | |
| | 0 | 0 - 200 | Kommunevej | | | 1/1 2017: Overtaget som offentlig vej som følge af etablering af gul parkeringszone. |
| | 0 | 200 - 212 | Kommunevej | | | 1/1 2017: Overtaget som offentlig vej som følge af etablering af gul parkeringszone. |
| 1017944000000 | Valkendorfsgade | Købmagergade | | 274 | 2372,84 | |
| | | | | | | Fra: 7 Til: 114 : Vejbredde fra 7.70m - 11.70m. |
| | | | | | | Fra: 124 Til: 267 : Vejbredde fra 7.70m - 11.70m. |
| | 0 | 0 - 114 | Kommunevej | | | |
| | 0 | 114 - 274 | Kommunevej | | | |

KØBENHAVNS KOMMUNES VEJFORTEGNELSE



| Vej nr. | Vejnavn | | Station 0 | Længde | Areal | Vejbeskrivelse/Bemærkning |
|----------------------|---------------------------|--------------|-----------------------|--------|---------|--|
| | Bane | Stationering | Status | | | |
| 1017948000000 | Valkyriegade | | Haraldsgade | 258 | 4329,9 | |
| 0 | 0 - 258 | | Kommunevej | | | 1/1 2017: Overtaget som offentlig vej som følge af etablering af gul parkeringszone. |
| 1017952000000 | Vallekildevej | | Bjernedevej | 331 | 3210,7 | |
| 0 | 0 - 331 | | Privat fællesvej | | | |
| 1017956000000 | Valløvej | | Brønshøjvej | 610 | 7423,7 | |
| 0 | 0 - 239 | | Privat fællesvej | | | Fra: 239 Til: 443 : Samt en plads |
| 0 | 239 - 443 | | Privat fællesvej | | | |
| 0 | 443 - 610 | | Privat fællesvej | | | |
| 1017960000000 | Valmuevej | | Fussingvej | 147 | 1340,64 | |
| 0 | 0 - 147 | | Privat fællesvej | | | |
| 1017964000000 | Valnøddevej | | Hillerødgade | 234 | | |
| 0 | 0 - 150 | | Privat fællesvej | | | |
| 0 | 150 - 234 | | Privat fællesvej | | | |
| 1017968000000 | Vandkunsten | | Rådhusstræde | 71 | 1633,71 | |
| 0 | 0 - 71 | | Kommunevej | | | Fra: 4 Til: 71 : Vejbredde fra 20,00m - 25,00m. |
| 1017968020000 | Vandkunsten | | Løngangstræde | 12 | | |
| 0 | 0 - 12 | | Kommunevej | | | |
| 1017970000000 | Vandværksviadukten | | Hammerichsgade | 73 | 862,86 | |
| 0 | 0 - 73 | | Kommunevej | | | Fra: 12 Til: 48 : Vejbredden er ca. 26,00m. |
| 1017972000000 | Vangehusvej | | Strandvejen | 312 | 5094,19 | |
| 0 | 0 - 312 | | Kommunevej | | | |
| 1017976000000 | Vangs Allé | | Lykkebovej | 167 | 1559,78 | |
| 0 | 0 - 167 | | Privat fællesvej | | | |

KØBENHAVNS KOMMUNES VEJFORTEGNELSE



| Vej nr. | Vejnavn | | Station 0 Status | Længde | Areal | Vejbeskrivelse/Bemærkning |
|----------------------|----------------------|--------------|---|--------|---------|---|
| | Bane | Stationering | | | | |
| 1017980000000 | Vangsåvej | | Jyllingevej | 137 | 1169,98 | |
| | 0 | 0 - 137 | Privat fællesvej | | | |
| 1017984000000 | Vanløse Allé | | Sallingvej | 1.115 | 17349,4 | |
| | 0 | 0 - 378 | Privat fællesvej | | | VEJBREDDE: Fra 20.40- ca.29.00mDesuden udlæg af private arealer. |
| | 0 | 378 - 456 | Privat fællesvej | | | |
| | 0 | 456 - 619 | Privat fællesvej | | | |
| | 0 | 619 - 910 | Privat fællesvej | | | |
| | 0 | 910 - 915 | Kommunevej | | | |
| | 0 | 915 - 1115 | Kommunevej | | | |
| 1017988000000 | Vanløse Byvej | | Ålekistevej | 599 | 6583,01 | |
| | 0 | 0 - 599 | Kommunevej | | | Fra: 12 Til: 593 : Vejbredde se vejforløb. VEJBREDDE: Ålekistevej-55m mod v. 12.50m.Herfra-Tyborøn Alle 10.75m. Tyborøn Alle-Toftøjevej 11.75mVed begge sider af vejen er udlagtarealer til vejens udvidelse til 19.415m |
| 1017994400000 | Vanløse Torv | | Forplads til Metro Station Vanløse | 61 | 1670,18 | |
| | 0 | 0 - 61 | Kommunevej | | | |
| 1017992000000 | Vanløsehøj | | Dragsholmvej | 182 | 711,62 | |
| | 0 | 120 - 182 | Privat fællesvej | | | Fra: 120 Til: 191 : Af arealet er 217 kvm. " Andet areal " (græs) |
| 1017996000000 | Vardegade | | Århusgade | 274 | 4340,16 | |
| | 0 | 0 - 274 | Kommunevej | | | Fra: 10 Til: 120 : Off.vej 03-08-06. / Fra: 142 Til: 265 : Off. vej 03-08-06. |

KØBENHAVNS KOMMUNES VEJFORTEGNELSE



| Vej nr. | Vejnavn | | Station 0 Status | Længde | Areal | Vejbeskrivelse/Bemærkning |
|----------------------|--------------------------|--------------|--------------------------|--------|----------|--|
| | Bane | Stationering | | | | |
| 1018008000000 | Vasbygade | | Kalvebod Brygge | 1.426 | 45817,38 | Fra: 0 Til: 1426 : Vejbredden : 25,10m - 39,00m. |
| | 0 | 0 - 1426 | Kommunevej | | | |
| | 1 | 0 - 1426 | Kommunevej | | | |
| 1018008020000 | Vasbygade | | Vasbygade | 261 | 3069,36 | Fra: 12 Til: 262 : Privat fællesvej 09-07-09 |
| | 0 | 0 - 23 | Privat fællesvej | | | |
| 1018008040000 | Vasbygade | | Vasbygade | 304 | | |
| | 0 | 6 - 304 | Privat fællesvej | | | |
| 1018016000000 | Vatnavej | | Peder Lykkes Vej | 374 | 3261,28 | |
| | 0 | 0 - 167 | Privat fællesvej | | | |
| | 0 | 167 - 199 | Privat fællesvej | | | |
| | 0 | 199 - 340 | Privat fællesvej | | | |
| | 0 | 340 - 374 | Privat fællesvej | | | |
| 1018024000000 | Ved Amagerbanen | | Prags Boulevard | 721 | 7116,27 | Fra: 9 Til: 721 : Tværprofil varierer,spec. fortov. |
| | 0 | 0 - 721 | Privat fællesvej | | | |
| 1018024010000 | Ved Amagerbanen | | Ved Amagerbanen | 112 | 1056,16 | Fra: 5 Til: 87 : Gennemkørselsmulighed til Amager Strandvej. Vejudlæg findes på de første 87 m. |
| | 0 | 0 - 87 | Privat fællesvej | | | |
| 1018028000000 | Ved Amagerport | | Amagerbrogade | 220 | 3634,32 | Fra: 20 Til: 219 : Østligste 6,33m brede del af vejarealet er heget som forhaver = 1241 kvm. Arealet er privat fællesvejOff. vej 19-12-06. |
| | 0 | 0 - 220 | Kommunevej | | | |
| 1018032000000 | Ved Bellahøj Nord | | Frederikssundsvej | 390 | 2925 | |
| | 0 | 0 - 390 | Privat fællesvej | | | |

KØBENHAVNS KOMMUNES VEJFORTEGNELSE



| Vej nr. | Vejnavn | | Station 0 | Længde | Areal | Vejbeskrivelse/Bemærkning |
|---------------|----------------------|--------------|--|--------|---------|--|
| | Bane | Stationering | Status | | | |
| 1018034000000 | Ved Bellahøj Syd | | | 497 | | |
| | 0 | 0 - 497 | Privat fællesvej | | | |
| 1018036000000 | Ved Bygården | | Terrasserne | 154 | | |
| | 0 | 0 - 154 | Privat fællesvej | | | Vej optaget på matrikelkortet 31. januar 2019 |
| 1018044000000 | Ved Damhussøen | | Damstien | 685 | 6747,25 | |
| | 0 | 0 - 310 | Privat fællesvej | | | |
| | 0 | 310 - 685 | Privat fællesvej | | | |
| 1018046000000 | Ved Eltham | | Strandvejen | 30 | 99,9 | |
| | 0 | 0 - 30 | Nedlagt | | | Fra: 15 Til: 25 : Strækningen grænser til Gentofte kommune. Nedlagt som privat fællesvej 19. februar 2018 |
| 1018048000000 | Ved Glyptoteket | | Tietgensgade | 164 | 2674,84 | |
| | 0 | 0 - 164 | Kommunevej | | | |
| 1018056000000 | Ved Hegnet | | A.L.Drewsens Vej | 39 | 245,88 | |
| | 0 | 0 - 39 | Kommunevej | | | Fra: 8 Til: 36 : Off.vej 25-01-07 |
| 1018060000000 | Ved Kanalen | | Langebrogade/Ove rg.o. Vandet | 66 | 610,48 | |
| | 0 | 0 - 66 | Kommunevej | | | Fra: 43 Til: 99 : Offentlig vej 06-01-2009 |
| 1018062000000 | Ved Kastrupfortet | | Svend Vonveds Vej | 381 | 2236,47 | |
| | 0 | 0 - 381 | Privat fællesvej | | | |
| 1018064000000 | Ved Kildevældskirken | | | 62 | | |
| | 0 | 0 - 62 | Kommunevej | | | 1/1 2017: Overtaget som offentlig vej som følge af etablering af gul parkeringszone. |

KØBENHAVNS KOMMUNES VEJFORTEGNELSE



| Vej nr. | Vejnavn | | Station 0 Status | Længde | Areal | Vejbeskrivelse/Bemærkning |
|---------------|------------------|------------------|---------------------|--------|---------|---|
| | Bane | Stationering | | | | |
| 1018068000000 | Ved Klosteret | Jagtvej | | 176 | 2810,72 | |
| | 0 | 0 - 176 | Kommunevej | | | Fra: 19 Til: 175 : I arealet er medregnet to beplantningsbælter på ialt 1586 kvm. = (4,0 + 6,156) x 156 1/1 2017: Overtaget som offentlig vej som følge af etablering af gul parkeringszone. |
| 1018072000000 | Ved Kløvermarken | Store Møllevej | | 96 | 1001,28 | |
| | 0 | 0 - 96 | Kommunevej | | | Fra: 6 Til: 84 : Forhaverne udfor husnr. 2 - 12 = 468 kvm. er privat fællesvej. Off. vej 03-08-06. |
| 1018070000000 | Ved Kongeporten | Kastellet | | 263 | 702,21 | |
| | 0 | 175 - 263 | Kommunevej | | | |
| 1018076000000 | Ved Langebro | Amager Boulevard | | 212 | 3107,92 | |
| | 0 | 0 - 212 | Kommunevej | | | Fra: 35 Til: 202 : Vejbredde : 14,00m-16,30m samt to anlæg. |
| 1018080000000 | Ved Linden | Amager Fælledvej | | 172 | 2783,57 | |
| | 0 | 0 - 172 | Kommunevej | | | Fra: 11 Til: 48 : Langs begge sider er 6,29m brede arealer hegnet som forhaver = 341 kvm. Arealet er privat fællesvej. Off. vej 19-12-06. / Fra: 68 Til: 163 : Et pladsareal = 496kvm.. +6,2m brede arealer på begge sider, hegnet som forhaver = 1026kvm. Arealerne er privat fællesvej. Off. vej 19-12-06 |
| 1018084000000 | Ved Mønten | Ved Stadsgraven | | 132 | 1239,48 | |
| | 0 | 0 - 132 | Kommunevej | | | Fra: 9 Til: 49 : Off.vej 06-02-07 / Fra: 49 Til: 123 : 313kvm. er udlagt som forhaver i den nordlige side af vejen. Arealet er privat fællesvej. Off. vej 06-02-07. |
| 1018086000000 | Ved Norgesporten | Langelinie | | 171 | 1090,98 | |
| | 0 | 68 - 171 | Kommunevej | | | |

KØBENHAVNS KOMMUNES VEJFORTEGNELSE



| Vej nr. | Vejnavn | | Station 0 | Længde | Areal | Vejbeskrivelse/Bemærkning |
|---------------|-----------------|--------------|--------------------------------------|--------|---------|--|
| | Bane | Stationering | Status | | | |
| 1018087000000 | Ved Ovnhallen | | Valby Langgade | 168 | 3714,48 | |
| | 0 | 0 - 166 | Kommunevej | | | 1/1 2017: Overtaget som offentlig vej som følge af etablering af gul parkeringszone. |
| 1018088000000 | Ved Skansen | | Store Møllevej | 64 | 566,4 | |
| | 0 | 0 - 64 | Kommunevej | | | Fra: 8 Til: 54 : Forhaver udfor husnr. 1- 5 = 291kvm. er privat fællesvej. Off. vej 03 -08-06. |
| 1018090000000 | Ved Slusen | | Artillerivej | 770 | 4021,5 | |
| | 0 | 0 - 639 | Privat fællesvej | | | |
| 1018092010000 | Ved sporsløjfen | | Offentligt areal med cykel-Parkering | 44 | 1859,59 | |
| | 0 | 0 - 44 | Kommunevej | | | |
| 1018092000000 | Ved Sporsløjfen | | Østerbrogade | 48 | 545 | |
| | 0 | 0 - 48 | Kommunevej | | | |
| 1018096000000 | Ved Stadsgraven | | Amagerfælledvej | 326 | 6715 | |
| | 0 | 0 - 326 | Kommunevej | | | Fra: 0 Til: 340 : Bydele : Ulige husnr. = Amager Vest, lige husnr. = Indre By |
| 1018098000000 | Ved stignordene | | | 336 | 4746 | |
| | 0 | 0 - 336 | Privat fællesvej | | | |
| 1018100000000 | Ved Stranden | | Holmens Kanal | 203 | 3593,1 | |
| | 0 | 0 - 83 | Kommunevej | | | Fra: 14 Til: 194 : Vejbredde fra ca.12,00m - ca.36,00m Lukket ved Boldhusgade . (HT- busser er undtaget). Ensrettet. |
| | 0 | 83 - 203 | Kommunevej | | | |
| 1018104020000 | Ved Sønderport | | Sti til Prags Boulevard | 153 | 833 | |
| | 0 | 0 - 153 | Offentlig sti | | | |

KØBENHAVNS KOMMUNES VEJFORTEGNELSE



| Vej nr. | Vejnavn | | Station 0 | Længde | Areal | Vejbeskrivelse/Bemærkning |
|----------------------|-----------------------|------------------|-----------------------------|--------|-----------|--|
| | Bane | Stationering | Status | | | |
| 1018104000000 | Ved Sønderport | | Amagerbrogade | 280 | 3880,8 | |
| | | | | | | Fra: 182 Til: 272 : Et areal ved Uplandsgade medregnet. Off.vej 25-01-07. / Fra: 13 Til: 182 : Off.vej 25-01-07 |
| | 0 | 0 - 112 | Kommunevej | | | |
| | 0 | 112 - 266 | Kommunevej | | | |
| | 0 | 266 - 280 | Kommunevej | | | |
| 1018108000000 | Ved Vesterport | | Hammerichsgade | 218 | 6134,52 | |
| | | | | | | Fra: 13 Til: 218 : Vejbredde fra 20,00m - 22,00m. |
| | 0 | 0 - 218 | Kommunevej | | | |
| 1018112000000 | Ved Vigen | | Rørmosevej | 318 | 2512,2 | |
| | 0 | 0 - 318 | Privat fællesvej | | | |
| 1018120000000 | Ved Vænget | | A . L . Drewsens Vej | 124 | | |
| | 0 | 0 - 124 | Privat fællesvej | | | |
| 1018040000000 | Vedbækgade | | Nørrebrogade | 143 | 1753,73 | |
| | | | | | | Fra: 10 Til: 137 : Ensrettet fra Nørrebrogade |
| | 0 | 0 - 143 | Kommunevej | | | |
| 1018128000000 | Vejlands Allé | | Amagerbrogade | 4.106 | 103758,62 | |
| | | | | | | Fra:2480 Til:2530, udlæg af privat fællesvej på venstre side af vejen ved kryds m. Center Boulevard, matrikel 348a. |
| | 0 | 0 - 4105 | Kommunevej | | | VEJBREDDE: Amagerbrogade-Irlandsvej12.00m. Irlandsvej-Englandsvej 12.50m.Samt en privat plads.Private arealer udlagt til vejens ud-videlse.CYKELSTI: 1514m.af cykelstien er forlagt og dobbeltrettet fra overfor Center Bou-levard til vestlig til |
| | 1 | 1.09 - 4105 9 | Kommunevej | | | |
| 1018128020000 | Vejlands Allé | | | 301 | 689 | |
| | 0 | 0 - 62 | Udlagt privat fællesvej | | | Vejudlæg optaget med Registreringsmeddelelse 22. oktober 2020. |

KØBENHAVNS KOMMUNES VEJFORTEGNELSE



| Vej nr. | Vejnavn | | Station 0 | Længde | Areal | Vejbeskrivelse/Bemærkning |
|----------------------|----------------------|--------------|---------------------------------|--------|----------|--|
| | Bane | Stationering | Status | | | |
| 1018132000000 | Vejlegade | | Silkeborggade | 115 | 1443,25 | |
| | 0 | 0 - 115 | Kommunevej | | | |
| 1018136000000 | Vejrøgade | | Vennemindevej | 196 | 3333,96 | |
| | 0 | 0 - 196 | Kommunevej | | | 1/1 2017: Overtaget som offentlig vej som følge af etablering af gul parkeringszone. |
| 1018140000000 | Veksøvej | | Frederikssundsvej | 1.358 | 17409,56 | |
| | 0 | 0 - 536 | Privat fællesvej | | | Fra: 223 Til: 433 : I samlet areal indgår et anlæg på 3738kvm. |
| | 0 | 536 - 681 | Privat fællesvej | | | |
| | 0 | 681 - 1358 | Privat fællesvej | | | |
| 1018140010000 | Veksøvej | | Sonnerupvej | 227 | 1827,35 | |
| | 0 | 0 - 227 | Privat fællesvej | | | |
| 1018140030000 | Veksøvej | | Overfor Uggerløsevej | 104 | 1538,16 | |
| | 0 | 0 - 104 | Privat fællesvej | | | |
| 1018144000000 | Vendersgade | | Nørre Voldgade | 503 | 7550,03 | |
| | 0 | 0 - 276 | Kommunevej | | | Fra: 290 Til: 482 : Ensrettet fra Nansensgade 07-06-2007 |
| | 0 | 276 - 351 | Kommunevej | | | |
| | 0 | 351 - 503 | Kommunevej | | | |
| 1018148000000 | Vendsysselvej | | Godthåbsvej | 531 | 6000,3 | |
| | 0 | 0 - 383 | Privat fællesvej | | | Fra: 13 Til: 40 : Medregnet et parkeringsareal med 4,2m i bredden. |
| | 0 | 383 - 484 | Privat fællesvej | | | |
| | 0 | 484 - 531 | Privat fællesvej | | | |

KØBENHAVNS KOMMUNES VEJFORTEGNELSE



| Vej nr. | Vejnavn | | Station 0 Status | Længde | Areal | Vejbeskrivelse/Bemærkning |
|---------------|---------------|--------------|-------------------------|--------|---------|---|
| | Bane | Stationering | | | | |
| 1018152000000 | Venedigvej | | Øresundsvej | 126 | 2013,48 | |
| | 0 | 0 - 126 | Privat fællesvej | | | |
| 1018156000000 | Vennely Allé | | Rosenholms Allé | 138 | 1290,3 | |
| | 0 | 0 - 138 | Privat fællesvej | | | |
| 1018160000000 | Vennemindevej | | Jagtvej | 734 | 13174,4 | |
| | 0 | 0 - 734 | Kommunevej | | | |
| 1018164000000 | Venøgade | | Glænøgade | 274 | 4762,12 | |
| | 0 | 0 - 274 | Kommunevej | | | Fra: 9 Til: 262 : Nordligste ca. 4,70m af det anlagte vejareal er forhaver (rabatter)= 1170kvm.Desuden 4,70m parkering. 1/1 2017: Overtaget som offentlig vej som følge af etablering af gul parkeringszone. |
| 1018168000000 | Veras Allé | | Klingseyvej | 304 | 3602,4 | |
| | 0 | 0 - 304 | Privat fællesvej | | | |
| 1018168010000 | Veras Allé | | Veras Allé | 48 | | |
| | 0 | 0 - 48 | Privat fællesvej | | | |
| 1018172000000 | Verdisvej | | Spontinisvej | 87 | 742,98 | |
| | 0 | 0 - 87 | Privat fællesvej | | | Fra: 4 Til: 83 : Den nordlige ca. 9.60m bredde del af vejudlæg (P-plads + grønt) er ikke medregnet i samlet areal. |
| 1018176000000 | Vermlandsgade | | Christmas Møllers Plads | 944 | 26560,5 | |
| | 0 | 0 - 494 | Kommunevej | | | VEJBREDDE: Christmas Møllers Pladsca.175m. mod øst 36m. Herfra - Her-jedalsgade 16.80m.Hejredalsgade - Uplandsgade 19.30m. |
| | 0 | 494 - 944 | Kommunevej | | | |
| | 1 | 0 - 494 | Kommunevej | | | |
| 1018176010000 | Vermlandsgade | | Vermlandsgade | 45 | | |
| | 0 | 0 - 45 | Pr.fællesvej §2 stk1 | | | |

KØBENHAVNS KOMMUNES VEJFORTEGNELSE



| Vej nr. | Vejnavn | | Station 0 | Længde | Areal | Vejbeskrivelse/Bemærkning |
|---------------|---------------------|--------------|-------------------------------------|--------|----------|--|
| | Bane | Stationering | Status | | | |
| 1018176040000 | Vermlandsgade | | Stikvej ved husnr 74-82 | 45 | | |
| 0 | 0 - 45 | | Pr.fællesvej §2 stk1 | | | |
| 1018176770000 | Vermlandsgade | | Rundkørsel (Prags Boulevard) | 983 | | |
| 0 | 945 - 983 | | Nedlagt | | | |
| 1018176800000 | Vermlandsgade | | Rundkørsel (Prags Boulevard) | 1.040 | | |
| 0 | 945 - 1040 | | Kommunevej | | | |
| 1018180000000 | Vermundsgade | | Lersø Parkallé | 675 | 12217,5 | |
| 0 | 0 - 675 | | Kommunevej | | | 1/1 2017: Overtaget som offentlig vej som følge af etablering af gul parkeringszone. |
| 1018184000000 | Veronavej | | Backersvej | 270 | 3099,6 | |
| 0 | 0 - 270 | | Privat fællesvej | | | |
| 1018192000000 | Vestagervej | | Vangehusvej | 518 | 7977,2 | |
| 0 | 0 - 518 | | Kommunevej | | | |
| 1018192010000 | Vestagervej | | Vestlige del af rundkørsel | 45 | 832,05 | |
| 0 | 0 - 45 | | Kommunevej | | | |
| 1018196000000 | Vestbanevej | | Gammel Jernbanevej | 191 | 2007,41 | |
| 0 | 0 - 191 | | Kommunevej | | | 1/1 2017: Overtaget som offentlig vej som følge af etablering af gul parkeringszone. |
| 1018208000000 | Vester Farimagsgade | | Vesterbrogade | 657 | 16654,95 | |
| 0 | 0 - 657 | | Kommunevej | | | VEJBREDDE: Ved Vesterport - Kampmanns-gade 23-37m. Kampmannsgade - ca.65m.mod nord 32-55m. Herfra Gyldenløvesgade27.50m. |

KØBENHAVNS KOMMUNES VEJFORTEGNELSE



| Vej nr. | Vejnavn | | Station 0 Status | Længde | Areal | Vejbeskrivelse/Bemærkning |
|----------------------|------------------------|--------------|------------------------|--------|--------------|---|
| | Bane | Stationering | | | | |
| 1018240000000 | Vester Søgade | | Gammel Kongevej | 758 | 17062,5 8 | |
| | 0 | 0 - 215 | Kommunevej | | | Fra: 409 Til: 729 : Vejbredden er ca. 25.00m. |
| | 0 | 215 - 395 | Kommunevej | | | VEJBREDDE: Gammel Kongevej-14m nord for Herholdtsgade 16.70m Herfra-Kampmanns-gade ca.25.00m. |
| | 0 | 395 - 758 | Kommunevej | | | |
| 1018252000000 | Vester Voldgade | | Jarmers Plads | 230 | 6258 | |
| | 0 | 0 - 230 | Kommunevej | | | Fra: 0 Til: 209 : Vejbredden er ca. 22.00m. |
| 1018252800000 | Vester Voldgade | | Jarmers Plads | 863 | | |
| | 0 | 230 - 386 | Kommunevej | | | |
| | 0 | 386 - 405 | Kommunevej | | | |
| | 0 | 405 - 569 | Kommunevej | | | |
| | 0 | 569 - 682 | Kommunevej | | | |
| | 0 | 682 - 863 | Kommunevej | | | |
| 1018204000000 | Vesterbrogade | | Rådhuspladsen | 2.042 | 54909,3 8 | |
| | 0 | 0 - 2042 | Kommunevej | | | VEJBREDDE: Rådhuspladsen-Trommesalen ca.45.00-ca. 50.00m. Trommesalen-Vesterbros Torv ca. 25.00-18.00m. Vesterbros Torv-Oehlen-schlægersgade ca.23.00m. Oehlen-schlægersgade-Sundevedsgade 16.30-18.83m Sundevedsgade-Frederiksberg kommune gr.18.83-20 |
| | 1 | 270 - 549 | Kommunevej | | | |
| | 8 | 410 - 490 | Kommunevej | | | |
| | 9 | 410 - 535 | Kommunevej | | | |

KØBENHAVNS KOMMUNES VEJFORTEGNELSE



| Vej nr. | Vejnavn Bane Stationering | Station 0 Status | Længde | Areal | Vejbeskrivelse/Bemærkning |
|---------------|------------------------------|----------------------|--------|----------|---|
| 1018204020000 | Vesterbrogade | Vesterbrogade | 108 | 892,08 | |
| | 0 - 64 | Kommunevej | | | Fra: 11 Til: 108 : Bredde: 32m af vejen er kun 2,50m bred (passagen) |
| | 64 - 108 | Pr.fællesvej §2 stk1 | | | Overtaget som offentlig vej fra facade til facade 1. november 2017 |
| 1018204040000 | Vesterbrogade | Ved husnr 2 | 33 | 41 | |
| | 0 - 33 | Privat Fælles sti | | | 5 m bred brandvej. |
| 1018206300000 | Vesterbros Torv | Gasværksvej | 130 | | |
| | 0 - 130 | Kommunevej | | | Fra: 7 Til: 118 : Arealet for hele torvet er på sidevejs nr. 40. |
| 1018206400000 | Vesterbros Torv | Areal 2447 kvm | 19 | 2447,01 | |
| | 0 - 19 | Kommunevej | | | |
| 1018212000000 | Vesterfælledvej | Vesterbrogade | 833 | 15227,24 | |
| | 0 - 833 | Kommunevej | | | VEJBREDDE: Vesterbrogade - Trøjborggade 14.00 - 25.5m. Trøjborggade - Lyrskovgade ca.15.50m. Lyrskovgade - Ny Carlsberg Vej 20.00m. Ny Carlsberg Vej - Sønder Boulevard 18.83 - 20.00m. Broen over jernbanen ca.16.00m. |
| 1018212020000 | Vesterfælledvej | Overfor husnr.3B | 29 | 98,31 | |
| | 0 - 29 | Privat fællesvej | | | |
| 1018212040000 | Vesterfælledvej | Overfor husnr. 3B | 41 | 156,21 | |
| | 0 - 41 | Privat fællesvej | | | |
| 1018212060000 | Vesterfælledvej | Sidevej ved husnr 82 | 61 | 265 | |
| | 0 - 28 | Privat fællesvej | | | Godkendt februar 2021 |
| 1018216000000 | Vestergade | Gammel Torv | 244 | 2342,4 | |
| | 0 - 244 | Kommunevej | | | |

KØBENHAVNS KOMMUNES VEJFORTEGNELSE



| Vej nr. | Vejnavn | | Station 0 Status | Længde | Areal | Vejbeskrivelse/Bemærkning |
|----------------------|--------------------------|---------------------|---------------------|---------|-------|---|
| | Bane | Stationering | | | | |
| 1018220000000 | Vestergårdsporten | Borups Allé | 70 | 943,6 | | |
| | 0 | 0 - 70 | Kommunevej | | | |
| 1018224000000 | Vestergårdsvej | Mågevej | 316 | 5283,52 | | |
| | 0 | 0 - 272 | Kommunevej | | | |
| | 0 | 272 - 316 | Privat fællesvej | | | |
| 1018228000000 | Vesterled | Strandvænget | 437 | | | |
| | | | | | | Fra: 32 Til: 85 : Der er udlæg af private arealer til vejens udvidelse til 18,83m. |
| | 0 | 0 - 55 | Kommunevej | | | |
| | 0 | 55 - 400 | Kommunevej | | | |
| | 0 | 400 - 437 | Kommunevej | | | |
| 1018232000000 | Vesterløkken | Islevhusvej | 304 | 2760,32 | | |
| | 0 | 0 - 304 | Privat fællesvej | | | |
| 1018236000000 | Vestermarksvej | Englandsvej | 731 | 8245,68 | | |
| | | | | | | Fra: 445 Til: 726 : I samlet areal er medregnet en plads mellem Ndr.Kongelundsvej og Agerbo, samt et anlæg. |
| | 0 | 0 - 423 | Privat fællesvej | | | |
| | 0 | 423 - 434 | Privat fællesvej | | | |
| | 0 | 434 - 516 | Privat fællesvej | | | |
| | 0 | 516 - 731 | Privat fællesvej | | | |
| 1018244000000 | Vestervang | Roskildevej | 823 | 9538,57 | | |
| | | | | | | Fra: 130 Til: 811 : I arealet er medregnet et pladsareal ved Harestrupvang = 1770 kvm. |
| | 0 | 0 - 130 | Privat fællesvej | | | |
| | 0 | 130 - 823 | Privat fællesvej | | | |
| 1018244010000 | Vestervang | Vestervang | 115 | 980 | | |
| | | | | | | Fra: 5 Til: 111 : I samlet areal indgår et pladsareal = 236 kvm.Blind vej. |
| | 0 | 0 - 115 | Privat fællesvej | | | |

KØBENHAVNS KOMMUNES VEJFORTEGNELSE



| Vej nr. | Vejnavn | | Station 0 | Længde | Areal | Vejbeskrivelse/Bemærkning |
|---------------|------------------------|--------------|---|--------|---------|---|
| | Bane | Stationering | Status | | | |
| 1018244020000 | Vestervang | | Indkørselsvej til husnr. 34A - 34C | 46 | 179 | |
| | 0 | 0 - 46 | Privat fællesvej | | | |
| 1018244040000 | Vestervang | | Husnr 58 | 29 | 90 | |
| | 0 | 0 - 29 | Privat fællesvej | | | Indkørselsvej ved dobbelthus |
| 1018248000000 | Vestervigvej | | Søndervigvej | 208 | 1940,64 | |
| | 0 | 0 - 208 | Privat fællesvej | | | |
| 1018256000000 | Vestmannagade | | Islands Brygge | 72 | 966,96 | |
| | 0 | 0 - 72 | Kommunevej | | | Fra: 10 Til: 62 : Ensrettet fra Islands Brygge. |
| 1018260000000 | Vestre Allé | | Søndre Allé | 260 | 3049,2 | |
| | 0 | 0 - 260 | Privat fællesvej | | | |
| 1018264000000 | Vestre Kirkegårds Allé | | Vigerslev Allé | 352 | 7099,84 | |
| | 0 | 0 - 352 | Kommunevej | | | 2005.07.04 : To road name: Vestre kirkegård 1/1 2017: Overtaget som offentlig vej som følge af etablering af gul parkeringszone. |
| 1018264020000 | Vestre Kirkegårds Allé | | Vestre Kirkegårds Allé | 191 | 1437 | |
| | 0 | 0 - 191 | Kommunevej | | | Overtaget som offentlig vej 01-01-2017. Tidligere registreret som Gamle Carlsberg sidevej 80 med stationering Fra: 392 (Carlsberg viadukten) Til:583 (Vestre Kirkegårds Allé) |
| 1018268000000 | Vestre Teglgade | | Tegholmegade | 465 | 2615,9 | |
| | 0 | 0 - 185 | Privat fællesvej | | | Stamvej Fra 0 til 185: Nedklassificeret til privat fællesvej 11-06-2018 |
| | 0 | 293 - 465 | Privat fællesvej | | | |
| 1018268020000 | Vestre Teglgade | | Vestre Teglgade | 44 | | |
| | 0 | 0 - 44 | Privat fællesvej | | | |

KØBENHAVNS KOMMUNES VEJFORTEGNELSE



| Vej nr. | Vejnavn | | Station 0 | Længde | Areal | Vejbeskrivelse/Bemærkning |
|----------------------|------------------------------|--------------|--------------------------|--------|---------|--|
| | Bane | Stationering | Status | | | |
| 1018268040000 | Vestre Teglgade | | Vestre Teglgade | 99 | | |
| | 0 | 0 - 99 | Privat fællesvej | | | |
| 1018276000000 | Vibeholmen | | Valby Langgade | 165 | 2128,4 | |
| | 0 | 0 - 165 | Privat fællesvej | | | |
| 1018282400000 | Vibeke Salicaths Have | | | 92 | | |
| | 0 | 0 - 92 | Offentlig sti | | | |
| 1018280000000 | Vibekegade | | Haraldsgade | 294 | 3719,1 | |
| | 0 | 0 - 294 | Kommunevej | | | Fra: 204 Til: 288 : I arealet er medregnet 4,845m brede forhaver(rabatter) i begge sider = 814 kvm. / Fra: 106 Til: 186 : I arealet er medregnet 4,845m brede forhaver(rabatter) i begge sider = 775 kvm. / Fra: 13 Til: 86 : I arealet er medregnet 4,845m brede forhaver(rabatter) i begge sider = 707 |
| | | | | | | 1/1 2017: Overtaget som offentlig vej som følge af etablering af gul parkeringszone. |
| 1018284400000 | Vibenshus Runddel | | | 13 | | |
| | 0 | 0 - 13 | Kommunevej | | | Fra: 0 Til: 13 : Areal og længde indgår i Jagtvej |
| 1018288000000 | Vibevej | | Frederikssundsvej | 736 | 13652,8 | |
| | 0 | 0 - 135 | Kommunevej | | | Fra: 54 Til: 309 : I samlet areal er medregnet private arealer til vejens udvidelse til 18.83m. |
| | 0 | 135 - 309 | Kommunevej | | | |
| | 0 | 309 - 349 | Kommunevej | | | |
| | 0 | 349 - 623 | Kommunevej | | | |
| | 0 | 623 - 663 | Kommunevej | | | |
| | 0 | 663 - 736 | Kommunevej | | | |

KØBENHAVNS KOMMUNES VEJFORTEGNELSE



| Vej nr. | Vejnavn Bane Stationering | Station 0 Status | Længde | Areal | Vejbeskrivelse/Bemærkning |
|---------------|------------------------------|---------------------|--------|-----------|--|
| 1018292000000 | Viborggade | Østerbrogade | 578 | 7236,56 | Fra: 221 Til: 245 : Arealet er medregnet i Bopa Plads. VEJBREDDE:Bopa Plads-Strandboulevarden12.55-14.12m.Der er fra enkelte grunde udlagt 1.57mbrede private arealer til vejens udvidelse til 15.69m. |
| 0 | 0 - 578 | Kommunevej | | | |
| 1018300000000 | Victor Bendix Gade | Nygårdsvej | 131 | 2531,2 | Fra: 103 Til: 129 : Af arealet udgør en 6m bred midterrabat = 156 kvm. 1/1 2017: Overtaget som offentlig vej som følge af etablering af gul parkeringszone. |
| 0 | 0 - 131 | Kommunevej | | | |
| 1018302400000 | Victor Borges Plads | J.E.Ohlsens Gade | 38 | 742 | Areal=742 m2. |
| 0 | 0 - 38 | Kommunevej | | | |
| 1018308000000 | Vigerslev Allé | Enghavevej | 4.047 | 104614,95 | 1/1 2017: Parkeringsarealer udfor husnr. 64-94 overtaget som offentlig vej som følge af etablering af gul parkeringszone.Cykelstativer samt overdækninger omkring Vigerslev Allé Station ejes og drives af DSB. Arealet under stativerne er med i en offentlig vej matrikel og drives af Københavns Kommune. |
| 0 | 3.80 - 4047 0 | Kommunevej | | | |
| 1 | 895 - 1625 | Kommunevej | | | VEJBREDDE:Engh.v.-V.fælledv.19.6 V.fæl-ledv.-Cls.b.viadukt 20.8 Cls.b.viadukt-Gl.Køge Ldv.35. Gl.Køge Ldv.-Vigerslv25.1. Vigerslv.-Hvd.komm.gr. 15Incl.1.25m areal af grund i s.side og 0.7m baneareal i n.side,beggeindg.i vej-komm.har disp. |
| 1018312000000 | Vigerslev Godsvej | | 359 | | |
| 0 | 0 - 199 | Privat fællesvej | | | Optaget som privat fællesvej i vejregister 2. maj 2018 |

KØBENHAVNS KOMMUNES VEJFORTEGNELSE



| Vej nr. | Vejnavn | | Station 0 | Længde | Areal | Vejbeskrivelse/Bemærkning |
|----------------------|------------------------|------------------|---------------------------------------|--------|--------|--|
| | Bane | Stationering | Status | | | |
| 1018316000000 | Vigerslevstræde | | Langagervej | 230 | | |
| | 0 | 0 - 124 | Kommunevej | | | VEJBREDDE: Udlægsbredde 10m. Anlægs-bredde ca.5.00-ca.7.00m.Udlæg mangler fra enkelte grundeGammel offentlig "landsbygade". |
| | 0 | 128 - 230 | Privat fællesvej | | | |
| 1018316010000 | Vigerslevstræde | | Stikvej ved husnr. 9 -21 | 31 | 126 | |
| | 0 | 0 - 31 | Privat fællesvej | | | |
| 1018320000000 | Vigerslevvej | | Roskildevej | 3.836 | | |
| | 0 | 0 - 51 | Kommunevej | | | VEJBREDDE: Roskildev.-Bramsslykkev. 20m.Bramsslykkev.-Valby Langg. 16m. Valby La-rgg.-Hanstedv. 20-25m. Hanstedv.-Langag-erv. ca.15m. Langagerv.-Blommehaven20m. Blommehaven-Stakhaven 20-ca.46m.Stakhaven-Gl. Køge Landev. 25m. |
| | 0 | 51 - 89 | Kommunevej | | | |
| | 0 | 89 - 257 | Kommunevej | | | |
| | 0 | 257 - 289 | Kommunevej | | | |
| | 0 | 289 - 2451 | Kommunevej | | | |
| | 0 | 2.45 - 3836 1 | Kommunevej | | | |
| 1018320020000 | Vigerslevvej | | Indkørselsvej til husnr 284A-C | 48 | 184 | |
| | 0 | 0 - 48 | Udlagt privat fællesvej | | | Udlagt som vej 7. april 2020 |
| 1018320040000 | Vigerslevvej | | Indkørselsvej ved husnr. 286 | 40 | 122,65 | |
| | 0 | 0 - 40 | Privat fællesvej | | | |
| 1018328000000 | Vikkevangen | | ca. 14m øst for Enigheds Allé | 80 | 760 | |
| | 0 | 0 - 80 | Privat fællesvej | | | |

KØBENHAVNS KOMMUNES VEJFORTEGNELSE



| Vej nr. | Vejnavn Bane Stationering | Station 0 Status | Længde | Areal | Vejbeskrivelse/Bemærkning |
|----------------------|------------------------------|---|--------|---------|---|
| 1018332000000 | Viktoriagade | Vesterbrogade | 321 | 3534,21 | |
| 0 | 0 - 222 | Kommunevej | | | |
| 0 | 222 - 321 | Kommunevej | | | |
| 1018336000000 | Vildandegade | Krokodillegade | 82 | 936,8 | |
| 0 | 0 - 82 | Kommunevej | | | |
| 1018344000000 | Vilhelm Birkedals Vej | Bispebjergvej | 125 | | |
| 0 | 0 - 125 | Pr.fællesvej §2 stk1 | | | |
| 1018343000000 | Vilhelm Buhls Gade | Hilmar Baunsgaards Boulevard | 122 | 1608 | |
| 0 | 0 - 122 | Privat fællesvej | | | |
| 1018343020000 | Vilhelm Buhls Gade | | 66 | 421 | |
| 0 | 0 - 66 | Privat fællesvej | | | |
| 1018348000000 | Vilhelm Thomsens Allé | Mogens Fogs Plads | 268 | 4877,6 | |
| 0 | 0 - 268 | Privat fællesvej | | | Fra: 160 Til: 259 : I samlet areal indgår et græsareal (rabat)= 874kvm i nordsiden. |
| 1018352000000 | Vilhelm Topsøes Vej | Herman Bangs Plads | 81 | 1220,67 | |
| 0 | 0 - 81 | Privat fællesvej | | | |
| 1018364000000 | Vimmelskiftet | Amagertorv | 149 | 1853,56 | |
| 0 | 0 - 95 | Kommunevej | | | Fra: 0 Til: 149 : Vejbredde. 9,60m - 22,00m. |
| 0 | 95 - 146 | Kommunevej | | | |
| 0 | 146 - 149 | Kommunevej | | | |
| 1018366000000 | Vindebrogade | Højbro | 316 | 5786,46 | |
| 0 | 0 - 316 | Kommunevej | | | Fra: 0 Til: 306 : Vejbredde fra 13.20m - ca.27,00m. |

KØBENHAVNS KOMMUNES VEJFORTEGNELSE



| Vej nr. | Vejnavn | | Station 0 Status | Længde | Areal | Vejbeskrivelse/Bemærkning |
|----------------------|---------------------|--------------|---|--------|---------|--|
| | Bane | Stationering | | | | |
| 1018368000000 | Vindingevej | | Islevhusvej | 562 | 4585,92 | |
| | 0 | 0 - 244 | Privat fællesvej | | | |
| | 0 | 244 - 288 | Privat fællesvej | | | |
| | 0 | 288 - 562 | Privat fællesvej | | | |
| 1018368020000 | Vindingevej | | Ved husnr 12-16 | 71 | 329 | |
| | 0 | 0 - 71 | Privat fællesvej | | | |
| 1018370000000 | Vindmøllevej | | Kraftværksvejs nordlige gren | 1.041 | 2654,55 | |
| | 0 | 0 - 1041 | Privat fællesvej | | | |
| 1018370010000 | Vindmøllevej | | Vindmøllevej | 43 | 234,35 | |
| | 0 | 0 - 43 | Privat fællesvej | | | |
| 1018372000000 | Vindruevej | | Æblevej | 241 | 2289,5 | |
| | 0 | 0 - 241 | Privat fællesvej | | | |
| 1018380000000 | Vingegavl | | Gavlhusvej | 140 | 1257,2 | |
| | 0 | 0 - 140 | Privat fællesvej | | | |
| 1018382000000 | Vingelodden | | Rovsinggade/Verm undgade | 490 | 5831 | |
| | 0 | 0 - 302 | Kommunevej | | | 1/1 2017: Overtaget som offentlig vej som følge af etablering af gul parkeringszone. |
| | 0 | 302 - 480 | Kommunevej | | | 1/1 2017: Overtaget som offentlig vej som følge af etablering af gul parkeringszone. |
| | 0 | 480 - 490 | Kommunevej | | | 1/1 2017: Overtaget som offentlig vej som følge af etablering af gul parkeringszone. |

KØBENHAVNS KOMMUNES VEJFORTEGNELSE



| Vej nr. | Vejnavn Bane Stationering | Station 0 Status | Længde | Areal | Vejbeskrivelse/Bemærkning |
|----------------------|------------------------------|------------------------------------|--------|---------|--|
| 1018384000000 | Vingårdsstræde | Kongens Nytorv | 166 | 1495,26 | |
| | 0 - 109 | Kommunevej | | | Fra: 0 Til: 105 : Vejbredden er ca 10.00m. |
| | 0 - 109 - 130 | Kommunevej | | | Fra: 123 Til: 162 : Vejbredden er ca. 10.00m |
| | 0 - 130 - 162 | Kommunevej | | | |
| 1018388000000 | Vinhaven | Kirsebærhaven | 443 | 1758,71 | |
| | 0 - 194 - 443 | Privat fællesvej | | | |
| 1018392000000 | Vinkelager | Ålekistevej | 251 | 4159,07 | |
| | 0 - 0 - 251 | Privat fællesvej | | | Fra: 12 Til: 213 : Incl. græsarealer |
| 1018396000000 | Vinløvstien | | 69 | | |
| | 0 - 0 - 69 | Privat fællesvej | | | |
| 1018400000000 | Visbygade | Stockholmsgade | 136 | 2090,32 | |
| | 0 - 0 - 136 | Kommunevej | | | VEJBREDDE: Stockholmsgade - Skjoldsgade 18.83m. Skjoldsgade ca. 57m. mod nord-vest 15.69m. |
| 1018408000000 | Vognborgvej | 44m nv. for Hulgårdsvej | 206 | 263,68 | |
| | 0 - 0 - 144 | Pr.fællesvej §2 stk1 | | | |
| | 0 - 144 - 206 | Privat fællesvej | | | |
| 1018412000000 | Vognmagergade | Møntergade | 158 | 2325,76 | |
| | 0 - 0 - 158 | Kommunevej | | | |

KØBENHAVNS KOMMUNES VEJFORTEGNELSE



| Vej nr. | Vejnavn | | Station 0 | Længde | Areal | Vejbeskrivelse/Bemærkning |
|---------------|---------|------------------------|----------------------------|--------|---------|---|
| | Bane | Stationering | Status | | | |
| 1018416000000 | | Vognmandsmarken | Hans Knudsens Plads | 484 | 9813 | |
| | 0 | 0 - 425 | Kommunevej | | | VEJLÆNGDE: 674m. heraf i forlængelse af Vennemindevej 37m. - i forlængelse af Kildevældsgade 23m. - og forbi kirkentil Bryggervangen 28m samt 110m. cykel-og gangsti øst for matr.nr.4705 (Vogn-mandsmarken-Borgervænget).VEJBREDDE: Cykel-og gangsti |
| | 0 | 425 - 484 | Kommunevej | | | |
| 1018416010000 | | Vognmandsmarken | Vognsmandsmarken | 130 | 885,3 | |
| | 0 | 0 - 130 | Kommunevej | | | |
| 1018420000000 | | Vogtervej | Oldensti | 304 | 2818,53 | |
| | 0 | 0 - 204 | Privat fællesvej | | | |
| | 0 | 204 - 304 | Privat fællesvej | | | |
| 1018428000000 | | Voldfløjen | Åfløjen | 230 | 2194,2 | |
| | 0 | 0 - 230 | Privat fællesvej | | | Fra: 4 Til: 230 : I samlet areal indgår parkering = 160kvm. |
| 1018432000000 | | Voldgården | Langebrogade | 81 | 941,6 | |
| | 0 | 0 - 81 | Kommunevej | | | Fra: 9 Til: 88 : Offentlig vej 06-01-2009 |
| 1018436000000 | | Voldmestergade | Øster Farimagsgade | 143 | 903,76 | |
| | 0 | 0 - 58 | Kommunevej | | | |
| | 0 | 58 - 94 | Privat fællesvej | | | |
| | 0 | 94 - 143 | Kommunevej | | | |
| 1018444000000 | | Volosvej | Grækenlandsvej | 202 | 1809,92 | |
| | 0 | 0 - 202 | Privat fællesvej | | | |

KØBENHAVNS KOMMUNES VEJFORTEGNELSE



| Vej nr. | Vejnavn | | Station 0 Status | Længde | Areal | Vejbeskrivelse/Bemærkning |
|----------------------|------------------------|--------------------------------|---------------------|--------|--------------|---|
| | Bane | Stationering | | | | |
| 1018452000000 | Vordingborggade | Østerbrogade | | 808 | 12828,6 4 | |
| | 0 | 0 - 75 | Kommunevej | | | VEJBREDDE: Østerbrogade - Løgstørgade 15.69m. Løgstørgade - Strandboulevarden 18.83m. |
| | 0 | 75 - 450 | Kommunevej | | | |
| | 0 | 450 - 500 | Kommunevej | | | |
| | 0 | 500 - 510 | Kommunevej | | | |
| | 0 | 510 - 736 | Kommunevej | | | |
| | 0 | 736 - 808 | Kommunevej | | | |
| 1018452020000 | Vordingborggade | Indhak ved Husnr. 86-88 | | 47 | 500 | |
| | 0 | 0 - 47 | Kommunevej | | | |
| 1018456000000 | Vulkangade | 37m sv. for Nannasgade | | 46 | 511,06 | |
| | 0 | 0 - 46 | Kommunevej | | | Fra: 0 Til: 37 : Fortov i vestsiden 1/1 2017: Overtaget som offentlig vej som følge af etablering af gul parkeringszone. |
| 1018460000000 | Væbnervej | Frimestervej | | 47 | 246,28 | |
| | 0 | 0 - 47 | Privat fællesvej | | | |
| 1018464000000 | Vængeleddet | Islevhusvej | | 153 | 1340,28 | |
| | 0 | 0 - 153 | Privat fællesvej | | | |
| 1018466000000 | Værftbroen | Prinsessegade | | 117 | 1835,73 | |
| | 0 | 0 - 117 | Kommunevej | | | |
| 1018468000000 | Værkstedvej | Retortvej | | 469 | 6913,06 | |
| | 0 | 0 - 469 | Privat fællesvej | | | |
| 1018472000000 | Værnedamsvej | Vesterbrogade | | 106 | 738 | |
| | 0 | 16 - 106 | Kommunevej | | | |

KØBENHAVNS KOMMUNES VEJFORTEGNELSE



| Vej nr. | Vejnavn | | Station 0 | Længde | Areal | Vejbeskrivelse/Bemærkning |
|---------------|----------------|--------------|-------------------------|--------|---------|--|
| | Bane | Stationering | Status | | | |
| 1018476000000 | Vævergade | | Griffenfeldsgade | 97 | 1049,54 | |
| | 0 | 0 - 97 | Kommunevej | | | |
| 1018480000000 | Vølundsgade | | Nannasgade | 222 | 3822,84 | |
| | 0 | 0 - 222 | Kommunevej | | | 1/1 2017: Overtaget som offentlig vej som følge af etablering af gul parkeringszone. |
| 1018484000000 | Våningsvej | | Ca 60m v.f. Tuelandsvej | 145 | 1445,65 | |
| | 0 | 0 - 145 | Privat fællesvej | | | Fra: 0 Til: 140 : I samlet areal indgår en vendeplads. |
| 1017888000000 | Wagnersvej | | Offenbachsvej | 277 | 4399,67 | |
| | 0 | 0 - 270 | Privat fællesvej | | | |
| | 0 | 270 - 277 | Kommunevej | | | Fra: 130 Til: 270 : Sydlige fortov ikke anlagt. |
| 1017888010000 | Wagnersvej | | Schubertsvej | 162 | 1620 | |
| | 0 | 0 - 162 | Kommunevej | | | |
| 1017888020000 | Wagnersvej | | Ved kryds Offenbachsvej | 129 | | |
| | 0 | 0 - 129 | Kommunevej | | | |
| 1017888800000 | Wagnersvej | | Sjælør Boulevard | 518 | | |
| | 0 | 278 - 518 | Privat fællesvej | | | |
| 1017888030000 | Wagnervej | | Wagnervej | 48 | | |
| | 0 | 0 - 48 | Privat fællesvej | | | |
| 1018020000000 | Webersgade | | Øster Farimagsgade | 213 | 3001,17 | |
| | 0 | 0 - 213 | Kommunevej | | | Fra: 13 Til: 204 : Offentlig per 1-2-1969 |
| 1018122020000 | Weidekampsgade | | Sti ved husnr 4 | 358 | | |
| | 0 | 0 - 358 | Privat Fælles sti | | | |

KØBENHAVNS KOMMUNES VEJFORTEGNELSE



| Vej nr. | Vejnavn Bane Stationering | Station 0 Status | Længde | Areal | Vejbeskrivelse/Bemærkning |
|----------------------|------------------------------|------------------------------------|--------|---------|--|
| 1018122000000 | Weidekampsgade | Ørestads Boulevard | 473 | 9256,61 | Fra: 12 Til: 365 : Off.vej 06-06-07 |
| 0 | 0 - 378 | Kommunevej | | | |
| 0 | 378 - 473 | Privat fællesvej | | | |
| 1018122010000 | Weidekampsgade | Weidekampsgade ved husnr 57 | 90 | 2182,9 | |
| 0 | 0 - 90 | Privat fællesvej | | | |
| 1018124000000 | Weimargade | Øresundsvej | 83 | 1186,07 | |
| 0 | 0 - 83 | Privat fællesvej | | | |
| 1018188000000 | Wesselsgade | Baggesensgade | 239 | 2989,89 | Fra: 6 Til: 233 : Spærring midt i gaden 18 sep. 1991. |
| 0 | 0 - 239 | Kommunevej | | | |
| 1018200000000 | Westend | Dannebrogsgade | 244 | 3640,48 | Fra: 7 Til: 239 : Lukket med borner ved Matthæusgade. Off.vej 25-01-07 |
| 0 | 0 - 244 | Kommunevej | | | |
| 1018200010000 | Westend | Vesterbrogade | 114 | 889,2 | Fra: 22 Til: 106 : Off.vej 25-01-07 / Fra: 11 Til: 22 : Off.vej 25-01-07 |
| 0 | 0 - 114 | Kommunevej | | | |
| 1018272000000 | Weysesgade | Landskronagade | 228 | 1582,32 | |
| 0 | 0 - 55 | Kommunevej | | | 1/1 2017: Overtaget som offentlig vej som følge af etablering af gul parkeringszone. |
| 0 | 55 - 79 | Kommunevej | | | 1/1 2017: Overtaget som offentlig vej som følge af etablering af gul parkeringszone. |
| 0 | 79 - 228 | Kommunevej | | | 1/1 2017: Overtaget som offentlig vej som følge af etablering af gul parkeringszone. |

KØBENHAVNS KOMMUNES VEJFORTEGNELSE



| Vej nr. | Vejnavn Bane Stationering | Station 0 Status | Længde | Areal | Vejbeskrivelse/Bemærkning |
|---------------|------------------------------|--------------------------|--------|--------------|--|
| 1018296000000 | Wibrandtsvej | Amagerbrogade | 1.275 | 16409,2 5 | Fra: 14 Til: 607 : Vejbredde se vejforløb. / Fra: 633 Til: 855 : Vejbredde se vejforløb. / Fra: 874 Til: 1267 : Vejbredde se vejforløb |
| | 0 0 - 1275 | Kommunevej | | | VEJBREDDE: Amagerbrogade- Backersvej12.50m. Backersvej- Sumatravej 12.5m.Sumatravej-Engvej 15.64-20.50m.Samt en pladsagtig udvidelse ved Ama-gerbrogade. Desuden udlæg af privatearealer til 18.83m. |
| 1018304000000 | Wiedeweltsgade | Øster Farimagsgade | 202 | 2823 | |
| | 0 0 - 70 | Kommunevej | | | |
| | 0 70 - 113 | Privat fællesvej | | | |
| | 0 113 - 202 | Kommunevej | | | |
| 1018324000000 | Wiinbladsgade | P. Knudsens Gade | 63 | 257,67 | |
| | 0 0 - 63 | Privat fællesvej | | | |
| 1018339000000 | Wildersbro | Christianshavns Kanal | 29 | 260,13 | |
| | 0 0 - 29 | Privat fællesvej | | | Fra: 3 Til: 29 : Træbro med tæppebelægning på kørebanen. |
| 1018340000000 | Wildersgade | Hammershøis Kaj | 601 | 6592,97 | |
| | 0 0 - 78 | Privat fællesvej | | | Fra: 90 Til: 291 : Vejbredde ca. 11,00m. Strækningen Torvegade - ca. 25m. mod nordøst = ca. 15,00m. |
| | 0 78 - 304 | Kommunevej | | | VEJBREDDE: Ca. 11.0m. Strækningen Torve-gade-ca. 25m. mod nordøst dog ca. 15.0m. |
| | 0 304 - 560 | Kommunevej | | | |
| | 0 560 - 601 | Kommunevej | | | |

KØBENHAVNS KOMMUNES VEJFORTEGNELSE



| Vej nr. | Vejnavn | | Station 0 | Længde | Areal | Vejbeskrivelse/Bemærkning |
|----------------------|--------------------------------|--------------------------------------|------------------|--------|----------|---------------------------------------|
| | Bane | Stationering | Status | | | |
| 1018346000000 | Wilhelm Marstrands Gade | Øster Farimagsgade | | 158 | 1023,84 | |
| | 0 | 0 - 57 | Kommunevej | | | Overtaget til off. vej 17-12-2012. |
| | 0 | 57 - 60 | Kommunevej | | | Overtaget til off. vej 17-12-2012. |
| | 0 | 60 - 97 | Privat fællesvej | | | |
| | 0 | 97 - 158 | Kommunevej | | | Overtaget til off. vej 17-12-2012. |
| 1018356000000 | Willemoesgade | Østerbrogade | | 727 | 12017,31 | |
| | | | | | | Fra: 16 Til: 183 : Off. vej 13-09-06. |
| | | | | | | Fra: 603 Til: 719 : Off.vej 06-06-06 |
| | 0 | 0 - 221 | Kommunevej | | | |
| | 0 | 221 - 489 | Kommunevej | | | |
| | 0 | 489 - 594 | Kommunevej | | | |
| | 0 | 594 - 727 | Kommunevej | | | |
| 1018356030000 | Willemoesgade | Willemoesgade (husnr. 33-35) | | 32 | 296 | |
| | | | | | | Fra: 9 Til: 32 : Off.vej 26-03-07 |
| | 0 | 0 - 32 | Kommunevej | | | |
| 1018356050000 | Willemoesgade | Willemoesgade (husnr.39 - 41) | | 44 | 451 | |
| | | | | | | Fra: 9 Til: 44 : Off.vej 25-01-07 |
| | 0 | 0 - 44 | Kommunevej | | | |
| 1018356070000 | Willemoesgade | Willemoesgade (husnr.55- 59) | | 39 | 299,91 | |
| | | | | | | Fra: 9 Til: 39 : Off.vej 25-01-07 |
| | 0 | 0 - 39 | Kommunevej | | | |
| 1018356800000 | Willemoesgade | Strandboulevarden | | 816 | | |
| | 0 | 738 - 816 | Kommunevej | | | |
| 1018356020000 | Willemoesgade | Willemoesgade husnr. 36 | | 43 | 705,2 | |
| | | | | | | Fra: 9 Til: 40 : Off.vej 25-01-07 |
| | 0 | 0 - 43 | Kommunevej | | | |

KØBENHAVNS KOMMUNES VEJFORTEGNELSE



| Vej nr. | Vejnavn | | Station 0 Status | Længde | Areal | Vejbeskrivelse/Bemærkning |
|----------------------|---------------------------|--------------|--------------------------------|--------|----------|--|
| | Bane | Stationering | | | | |
| 1018358000000 | William Wains Gade | | | 423 | 4221,54 | |
| | 0 | 0 - 423 | Privat fællesvej | | | |
| 1018360000000 | Willumsvej | | Amagerbrogade | 349 | 6128,44 | |
| | 0 | 0 - 349 | Privat fællesvej | | | Fra: 13 Til: 343 : I arealet er medregnet et beplantet "anlæg" mellem Grækenlandsvej og Æginevej med ialt 2400 kvm. (80x30m) |
| 1018844000000 | Willy Brandts Vej | | Martin Luther Kings Vej | 129 | 1529 | |
| | 0 | 0 - 129 | Privat fællesvej | | | Udlagt som vej 16. april 2020. Vejprojektet godkendt 12. august 2020. |
| 1018376000000 | Windsorvej | | Irlandsvej | 523 | 6051,11 | |
| | 0 | 0 - 272 | Privat fællesvej | | | |
| | 0 | 272 - 523 | Privat fællesvej | | | |
| 1018404000000 | Wittenberggade | | Østrigsgade | 509 | 11304,89 | |
| | 0 | 0 - 199 | Kommunevej | | | |
| | 0 | 199 - 509 | Kommunevej | | | |
| 1018448000000 | Woltersgade | | Holmbladsgade | 143 | 1913,34 | |
| | 0 | 0 - 122 | Kommunevej | | | Fra: 9 Til: 110 : Off.vej 19-03-07. |
| | 0 | 122 - 143 | Kommunevej | | | Fra: 122 Til: 143 : Off.vej 19-03-07 |
| 1018488000000 | Yderlandsvej | | Ved Amagerbanen | 377 | 4539,08 | |
| | 0 | 0 - 377 | Privat fællesvej | | | |
| 1018492000000 | Ydunsgade | | Jagtvej | 117 | 1586,52 | |
| | 0 | 0 - 117 | Kommunevej | | | 1/1 2017: Overtaget som offentlig vej som følge af etablering af gul parkeringszone. |
| 1018494000000 | Ystadgade | | Sandkaj | 54 | | |
| | 0 | 0 - 54 | Privat fællesvej | | | |

KØBENHAVNS KOMMUNES VEJFORTEGNELSE



| Vej nr. | Vejnavn Bane Stationering | Station 0 Status | Længde | Areal | Vejbeskrivelse/Bemærkning |
|---------------|------------------------------|-------------------------------------|--------|----------|---|
| 1018496000000 | Zinnsgade | Øster Farimagsgade | 123 | 1553,49 | |
| 0 | 0 - 123 | Kommunevej | | | |
| 1018500000000 | Æbeløgade | Sankt Kjelds Plads | 327 | 5959,52 | |
| 0 | 0 - 327 | Kommunevej | | | Fra: 13 Til: 316 : Se vejforløb. Strækningen: Hans Knudsens Plads- Omøgade, offentlig per 15-5-1970. Omø-gade-Sankt Kjelds Plads, offentlig per 1-1-1973. |
| 1018504000000 | Æblehaven | Nøddehaven | 245 | 2339,75 | |
| 0 | 0 - 245 | Privat fællesvej | | | |
| 1018504020000 | Æblehaven | Indkørselsvej til husnr. 4A - 4B | 29 | 80 | |
| 0 | 0 - 29 | Privat fællesvej | | | |
| 1018508000000 | Æblestien | Under Elmene | 63 | 262,8 | |
| 0 | 0 - 63 | Kommunevej | | | Fra: 15 Til: 51 : Forhaverne udfor husnr. 1 - 3 + husnr. 2 - 4 = 453kvm. er privat fællesvej. Off. vej 13 -09 -06. |
| 1018512000000 | Æblevej | Godthåbsvej | 739 | 6902,26 | |
| 0 | 0 - 82 | Privat fællesvej | | | |
| 0 | 82 - 485 | Privat fællesvej | | | |
| 0 | 485 - 512 | Privat fællesvej | | | |
| 0 | 512 - 708 | Privat fællesvej | | | |
| 0 | 708 - 739 | Kommunevej | | | |
| 1018516000000 | Æginavej | Helikonsvej | 237 | 2270,46 | |
| 0 | 0 - 237 | Privat fællesvej | | | |
| 1018520000000 | Ægirsgade | Nørrebrogade | 633 | 11166,12 | |
| 0 | 0 - 300 | Kommunevej | | | |
| 0 | 300 - 415 | Kommunevej | | | |
| 0 | 415 - 633 | Kommunevej | | | |

KØBENHAVNS KOMMUNES VEJFORTEGNELSE



| Vej nr. | Vejnavn Bane Stationering | Station 0 Status | Længde | Areal | Vejbeskrivelse/Bemærkning |
|----------------------|------------------------------|--|--------|---------|---|
| 1018524000000 | Ærtebjergvej | Frederikssundsvej | 321 | 3511,74 | |
| 0 | 0 - 113 | Privat fællesvej | | | |
| 0 | 113 - 321 | Privat fællesvej | | | |
| 1018528000000 | Ærtelandsvej | Vejlands Allé | 222 | 1948,1 | |
| | | | | | Fra: 16 Til: 86 : Lukket ved Vejlands Allé |
| 0 | 0 - 86 | Privat fællesvej | | | |
| 0 | 86 - 165 | Privat fællesvej | | | |
| 0 | 165 - 205 | Privat fællesvej | | | |
| 0 | 205 - 222 | Privat fællesvej | | | |
| 1018532000000 | Ærtevej | Frederikssundsvej | 270 | 3123,9 | |
| 0 | 0 - 270 | Privat fællesvej | | | |
| 1018536000000 | Ætnamej | Rialtovej | 83 | 886 | |
| 0 | 0 - 83 | Privat fællesvej | | | |
| 1018540000000 | Ølandsgade | Amagerbrogade | 98 | 1335,74 | |
| | | | | | Fra: 10 Til: 42 : Off. vej 13-09-06. / Fra: 42 Til: 90 : Off. vej 13-09-06. |
| 0 | 0 - 98 | Kommunevej | | | |
| 1018541000000 | Ørestads Boulevard | Amager Boulevard | 6.078 | 70699 | |
| | | | | | Fra: 1150 Til: 1202 : Anden halvdel af rundkørsel sidevejs nr. 5. / Fra: 555 Til: 609 : Anden halvdel af rundkørsel sidevejs nr. 1. / Fra: 928 Til: 981 : Anden halvdel af rundkørsel sidevejs nr. 3. |
| | | | | | Fra: 3040 Til: 3776 : Krydset v/C. F. Møllers Allé vejbredde = 17,00m |
| 0 | 0 - 2775 | Kommunevej | | | |
| 0 | 2.775 - 6078 5 | Kommunevej | | | |
| 1018541010000 | Ørestads Boulevard | P-plads ved Islands Brygge metrostation | 185 | 2477,2 | |
| 0 | 0 - 185 | Privat fællesvej | | | |

KØBENHAVNS KOMMUNES VEJFORTEGNELSE



| Vej nr. | Vejnavn Bane Stationering | Station 0 Status | Længde | Areal | Vejbeskrivelse/Bemærkning |
|----------------------|------------------------------|--|--------|--------|---------------------------|
| 1018541030000 | Ørestads Boulevard | Østlige halvdel af rundkørsel | 52 | 948,09 | |
| 0 | 0 - 51 | Kommunevej | | | |
| 1018541040000 | Ørestads Boulevard | | 234 | 4112 | |
| 0 | 0 - 234 | Privat Fælles sti | | | |
| 1018541050000 | Ørestads Boulevard | Østlig halvdel af rundkørsel | 53 | 948,17 | |
| 0 | 0 - 53 | Kommunevej | | | |
| 1018541060000 | Ørestads Boulevard | | 172 | 2399 | |
| 0 | 0 - 172 | Privat fællesvej | | | Anlagt som Plads |
| 101854106A000 | Ørestads Boulevard | | 79 | 1283 | |
| 0 | 0 - 79 | Privat fællesvej | | | Anlagt som Plads |
| 1018541070000 | Ørestads Boulevard | Østlig halvdel af rundkørsel | 54 | 948,24 | |
| 0 | 0 - 54 | Kommunevej | | | |
| 1018541080000 | Ørestads Boulevard | | 136 | 301 | |
| 0 | 0 - 136 | Privat Fælles sti | | | |
| 1018541090000 | Ørestads Boulevard | Vejlands Allé | 1.085 | 9098 | |
| 0 | 0 - 35 | Privat Fælles sti | | | |
| 0 | 35 - 1085 | Privat fællesvej | | | |
| 1018541100000 | Ørestads Boulevard | 30m. øst for Ørestads Boulevard | 136 | 1700,4 | |
| 0 | 0 - 104 | Privat fællesvej | | | |
| 0 | 104 - 116 | Privat fællesvej | | | |
| 0 | 116 - 136 | Offentlig sti | | | |
| 101854111A000 | Ørestads Boulevard | | 110 | 863,97 | |
| 0 | 0 - 110 | Privat fællesvej | | | |

KØBENHAVNS KOMMUNES VEJFORTEGNELSE



| Vej nr. | Vejnavn Bane Stationering | Station 0 Status | Længde | Areal | Vejbeskrivelse/Bemærkning |
|----------------------|------------------------------|---|------------|--------|---------------------------|
| 1018541130000 | Ørestads Boulevard | Indkørselsvej til P-plads ved Bella Center Station | 150 | 244 | |
| 0 | 0 - 84 | Privat fællesvej | | | |
| 0 | 84 - 150 | Offentlig sti | | | |
| 1018541150000 | Ørestads Boulevard | Ørestads Boulevard | 163 | 2523 | |
| 0 | 0 - 141 | Privat fællesvej | | | |
| 0 | 141 - 163 | Offentlig sti | | | |
| 1018541170000 | Ørestads Boulevard | Metrobro ved Husnr 68 | 147 | 2650 | |
| 0 | 0 - 28 | Privat fællesvej | | | |
| 0 | 28 - 59 | Privat fællesvej | | | |
| 0 | 59 - 147 | Privat fællesvej | | | |
| 1018542000000 | Øresund Parkvej | Amager Strandvej | 291 | 2180 | |
| 0 | 0 - 291 | Privat fællesvej | | | |
| 1018543000000 | Øresundsmotorvejen | Amagermotorvejen | 65.59 8 | 122910 | |
| 0 | 61.5 - 6559 01 8 | Hovedlandevej | | | |
| 1018543010000 | Øresundsmotorvejen | Forgrening fra byen | 63.61 9 | 21024 | |
| 0 | 61.8 - 63619 67 | Hovedlandevej | | | |
| 1018543020000 | Øresundsmotorvejen | Forgrening fra Øresundsmotorv. | 63.36 0 | 15072 | |
| 0 | 62.1 - 6336 04 0 | Hovedlandevej | | | |
| 1018543030000 | Øresundsmotorvejen | Rampe mod Center Boulevard | 64.25 0 | 6804 | |
| 0 | 63.6 - 6425 83 0 | Hovedlandevej | | | |

KØBENHAVNS KOMMUNES VEJFORTEGNELSE



| Vej nr. | Vejnavn | | Station 0 Status | Længde | Areal | Vejbeskrivelse/Bemærkning |
|---------------|--------------------|--------------|---|------------|--------------|---|
| | Bane | Stationering | | | | |
| 1018543040000 | Øresundsmotorvejen | | Rampe fra Center Boulevard | 64.24 6 | 8316 | |
| 0 | 63.5 - 53 | 6424 6 | Hovedlandevej | | | |
| 1018543050000 | Øresundsmotorvejen | | Rampe fra Center Boulevard | 64.911 | 8532 | |
| 0 | 64.2 - 00 | 64911 | Hovedlandevej | | | |
| 1018543060000 | Øresundsmotorvejen | | Rampe fra Øresundsmotorvej | 64.77 8 | 6960 | |
| 0 | 64.1 - 98 | 6477 | Hovedlandevej | | | |
| 1018546000000 | Øresundsstien | | Amager Strandvej | 451 | 3972 | |
| 0 | 0 - | 451 | Privat Fælles sti | | | |
| 1018544000000 | Øresundsvej | | Amagerbrogade | 1.626 | 29739,5 4 | |
| 0 | 0 - | 741 | Kommunevej | | | VEJBREDDE: Amagerbrogade- Kastrupvej14.30-18.83m.Desuden udlæg af pri-vate arealer fra enkelte grunde til 22m. |
| 0 | 741 - | 1626 | Kommunevej | | | |
| 1018544010000 | Øresundsvej | | Vejkryds ved Øresund metrostation | 130 | 1078 | |
| 0 | 0 - | 130 | Privat fællesvej | | | |
| 1018544020000 | Øresundsvej | | Øresundsvej | 131 | 645,39 | |
| 0 | 0 - | 131 | Privat fællesvej | | | |
| 101854402A000 | Øresundsvej | | Nordlig del af P- areal | 259 | 880 | |
| 0 | 0 - | 259 | Privat fællesvej | | | |
| 101854402B000 | Øresundsvej | | Indkørselsvej ved Husnr. 126/134 | 22 | 26 | |
| 0 | 0 - | 10 | Privat fællesvej | | | |
| 0 | 10 - | 22 | Privat fællesvej | | | |

KØBENHAVNS KOMMUNES VEJFORTEGNELSE



| Vej nr. | Vejnavn | | Station 0 | Længde | Areal | Vejbeskrivelse/Bemærkning |
|----------------------|--------------------|--------------|---|--------|---------|--|
| | Bane | Stationering | Status | | | |
| 101854402C000 | Øresundsvej | | Indkørselsvej mellem Husnr. 132 og 140 | 27 | 34,89 | |
| 0 | 0 - 27 | | Privat fællesvej | | | |
| 1018544040000 | Øresundsvej | | Langs med Husnr. 142 | 77 | 444,37 | |
| 0 | 0 - 77 | | Privat fællesvej | | | |
| 1018544060000 | Øresundsvej | | Husnr 152 | 44 | 151 | |
| 0 | 0 - 44 | | Privat fællesvej | | | |
| 1018548000000 | Ørevadsvej | | Ravneholmsvej | 363 | 3270,63 | |
| 0 | 0 - 363 | | Privat fællesvej | | | |
| 1018548010000 | Ørevadsvej | | Ravneholmsvej | 88 | 1154,56 | |
| 0 | 0 - 88 | | Privat fællesvej | | | Fra: 6 Til: 83 : I arealet er medregnet et pladsareal på 770 kvm. |
| 1018552000000 | Ørhagevej | | Søndervigvej | 254 | 2430,78 | |
| 0 | 0 - 254 | | Privat fællesvej | | | |
| 1018556000000 | Ørholmgade | | Krogerupgade | 145 | 2096,7 | |
| 0 | 0 - 48 | | Kommunevej | | | |
| 0 | 48 - 145 | | Kommunevej | | | |
| 1018560000000 | Ørnevej | | Bregnerødgade | 1.111 | | |
| 0 | 0 - 184 | | Kommunevej | | | Vejbredde: 15,69 - 18,83 |
| 0 | 184 - 927 | | Privat fællesvej | | | Fra: 276 Til: 374 : Vejbredde 15,50m - 18,83m. |
| 0 | 927 - 1106 | | Privat Fælles sti | | | Fra: 927 Til: 1106 : Består i en Cykel- og gangsti gennem Nordvestparken |
| 1018568000000 | Øselsgade | | Røsågade | 105 | 1750,35 | |
| 0 | 0 - 105 | | Kommunevej | | | Fra: 5 Til: 105 : Off. vej 13-09-06. |

KØBENHAVNS KOMMUNES VEJFORTEGNELSE



| Vej nr. | Vejnavn Bane Stationering | Station 0 Status | Længde | Areal | Vejbeskrivelse/Bemærkning |
|----------------------|------------------------------|---------------------------------------|--------|--------------|--|
| 1018572000000 | Østbanegade | Oslo Plads | 2.098 | 39875 | |
| | 0 | 0 - 1750 | | | Kommunevej |
| | 0 | 1.75 - 1935 | | | Kommunevej |
| | 0 | 1.93 - 2098 | | | Kommunevej |
| | | | | | Fra: 1764 Til: 1945 : Off. vej 03-08-06. Lukket for udkørsel mod Århusgade. |
| | | | | | Fra: 1964 Til: 2069 : Off.vej 25-01-07 / Fra: 2069 Til: 2072 : Off.vej 25-01-07 |
| 1018572010000 | Østbanegade | Vangergade | 122 | 1781 | |
| | 0 | 0 - 122 | | | Kommunevej |
| 1018572030000 | Østbanegade | Ved Fridtjof Nansens Plads | 57 | 906 | |
| | 0 | 0 - 57 | | | Kommunevej |
| 1018572050000 | Østbanegade | P-plads ved Østbanegade 89 | 40 | 1688,16 | |
| | 0 | 0 - 40 | | | Kommunevej |
| 1018576000000 | Øster Allé | Trianglen | 1.169 | 41289,0 8 | |
| | 0 | 0 - 1053 | | | Kommunevej |
| | 0 | 1.05 - 1169 3 | | | Kommunevej |
| | 9 | 72 - 574 | | | Kommunevej |
| | | | | | Fra: 20 Til: 1145 : Vejbredde fra 36.10m - 37.50m. |
| 1018576020000 | Øster Allé | Øster Allé husnr 44 | 314 | 525,5 | |
| | 0 | 0 - 98 | | | Privat fællesvej |
| 1018588000000 | Øster Farimagsgade | Gothersgade | 1.337 | 30523,7 1 | |
| | 0 | 0 - 515 | | | Kommunevej |
| | 0 | 515 - 1337 | | | Kommunevej |

KØBENHAVNS KOMMUNES VEJFORTEGNELSE



| Vej nr. | Vejnavn | | Station 0 Status | Længde | Areal | Vejbeskrivelse/Bemærkning |
|----------------------|-----------------------|--------------|----------------------------|--------|--------------|--|
| | Bane | Stationering | | | | |
| 1018608000000 | Øster Søgade | | Gothersgade | 1.392 | 40597,8 9 | Fra: 0 Til: 580 : Vejbredden er ca. 29.00m. Fra: 580 Til: 1351 : Vejbredde ca 29,00m. |
| | 0 | 0 - 580 | Kommunevej | | | |
| | 0 | 580 - 1391 | Kommunevej | | | |
| 1018612000000 | Øster Voldgade | | Gothersgade | 1.213 | 34194,4 7 | VEJBREDDE: Gothersgade-Sølvgade 31.00-40.00m. Sølvgade-Oslo Plads 25.10m. |
| | 0 | 0 - 1213 | Kommunevej | | | |
| | 1 | 0 - 151 | Kommunevej | | | |
| 1018612020000 | Øster Voldgade | | Øster Voldgade (.4) | 38 | | Fra: 12 Til: 38 : Samlet areal indgår i Øster Voldgade (Rigensgades forlængelse) |
| | 0 | 0 - 38 | Kommunevej | | | |
| 1018612040000 | Øster Voldgade | | Øster Voldgade | 48 | 1668,48 | |
| | 0 | 0 - 48 | Kommunevej | | | |
| 1018612050000 | Øster Voldgade | | Sti ved husnr 19/23 | 68 | | |
| | 0 | 0 - 68 | Offentlig sti | | | |
| 1018612060000 | Øster Voldgade | | Lokalbane | 114 | 1087,56 | |
| | 0 | 0 - 114 | Kommunevej | | | |

KØBENHAVNS KOMMUNES VEJFORTEGNELSE



| Vej nr. | Vejnavn Bane Stationering | Station 0 Status | Længde | Areal | Vejbeskrivelse/Bemærkning |
|----------------------|------------------------------|----------------------------------|--------|---------|---|
| 1018580000000 | Østerbrogade | Classensgade/Øster Søgade | 2.199 | 77813,1 | |
| 0 | 0 - 1477 | Kommunevej | | | VEJBREDDE:Ø.Søg.-Doss.32.8. Doss.-Ryesg.ca.30. Ryesg.-Triangel 23.6. Triangel-C.Johans G.ca.23-ca.27. C.Johans G.-V.Idrætsp.26.6. V.Idrætsp.-Urbansg.34.5-34.8.Urbansg.-Jagtv.65. Jagtv.-Tåsingeg.34.5.Tåsingeg.-ca.32m.n.f.Sionsg.25.8. Herfra-Hor |
| 0 | 1.47 - 2199 | Kommunevej | | | |
| 1 | 935 - 1477 | Kommunevej | | | |
| 1 | 1.47 - 1525 | Kommunevej | | | |
| 1018580040000 | Østerbrogade | Østerbrogade | 62 | | |
| 0 | 0 - 62 | Kommunevej | | | 1/1 2017: Overtaget som offentlig vej som følge af etablering af gul parkeringszone. |
| 1018580100000 | Østerbrogade | Østerbrogade | 88 | | |
| 0 | 0 - 88 | Kommunevej | | | Fra: 16 Til: 79 : Arealet er medregnet i Østerbrogade |
| 1018580020000 | Østerbrogade 54-56 | Rosendalsgade | 107 | 1263,67 | |
| 0 | 0 - 107 | Kommunevej | | | Fra: 15 Til: 102 : Off.vej 25-01-07 |
| 1018584000000 | Østerdalsgade | Englandsvej | 177 | 2936,43 | |
| 0 | 0 - 177 | Privat fællesvej | | | |
| 1018592000000 | Østergade | Kongens Nytorv | 363 | 3851,43 | |
| 0 | 0 - 363 | Kommunevej | | | Fra: 16 Til: 363 : Vejbredde ca. 8.00m - 10.00m. |
| 1018596000000 | Østergårds Allé | Gl. Køge Landevej | 380 | 3560,6 | |
| 0 | 0 - 380 | Privat fællesvej | | | |

KØBENHAVNS KOMMUNES VEJFORTEGNELSE



| Vej nr. | Vejnavn | | Station 0 Status | Længde | Areal | Vejbeskrivelse/Bemærkning |
|----------------------|-----------------------|--------------|--------------------------------------|--------|---------|---|
| | Bane | Stationering | | | | |
| 1018600000000 | Østerled | | Strandvejen | 383 | 3504,45 | |
| | 0 | 0 - 238 | Privat fællesvej | | | |
| | 0 | 238 - 383 | Kommunevej | | | Fra: 248 Til: 372 : Vejbredde: udlæg af private arealer til 18,83m |
| 1018604000000 | Østerlågen | | Dyssevænget | 140 | 1300,6 | |
| | 0 | 0 - 140 | Privat fællesvej | | | |
| 1018616000000 | Østre Teglgade | | Teglholmsgade | 230 | 3953,7 | |
| | 0 | 0 - 230 | Nedlagt | | | Fra: 13 Til: 223 : I samlet areal indgår et sporareal + parkeringsareal = 966kvm.Nedlagt som vej 21. november 2016 |
| 1018620000000 | Østrigsgade | | Holmbladsgade | 681 | 14403,1 | |
| | 0 | 0 - 681 | Kommunevej | | | VEJBREDDE: Holmbladsgade-Lergravsvej18.83m. Lergravsvej-Wittenberggade 21.0mWittenberggade-Øresundsvej 23.00m.Samt en pladsagtig udvidelse(sporstøj-feareal) ved Øresun |
| 1018620020000 | Østrigsgade | | Busholdeplads ved Øresundsvej | 66 | | |
| | 0 | 0 - 66 | Kommunevej | | | |
| 1018624000000 | Åbakkevej | | Rebildvej | 693 | 6167,7 | |
| | 0 | 0 - 193 | Privat fællesvej | | | |
| | 0 | 193 - 435 | Privat fællesvej | | | |
| | 0 | 435 - 683 | Privat fællesvej | | | |
| 1018628000000 | Åbenrå | | Landemærket | 226 | 2739,12 | |
| | 0 | 0 - 8 | Kommunevej | | | Fra: 6 Til: 219 : Vejbredde fra 7.00m - 10.00m. |
| | 0 | 8 - 218 | Kommunevej | | | |
| | 0 | 218 - 226 | Kommunevej | | | |

KØBENHAVNS KOMMUNES VEJFORTEGNELSE



| Vej nr. | Vejnavn | | Station 0 | Længde | Areal | Vejbeskrivelse/Bemærkning |
|----------------------|-------------------|--------------|--------------------------------------|--------|----------|--|
| | Bane | Stationering | Status | | | |
| 1018632000000 | Åbjergvej | | Ålekistevej | 453 | 4638,72 | |
| | | | | | | Fra: 72 Til: 199 : Vejbredde 10,50m - 12,00m |
| | | | | | | Fra: 199 Til: 257 : Samt en plads |
| | 0 | 0 - 199 | Privat fællesvej | | | |
| | 0 | 199 - 257 | Privat fællesvej | | | |
| | 0 | 257 - 358 | Privat fællesvej | | | |
| | 0 | 358 - 453 | Privat fællesvej | | | |
| 1018632020000 | Åbjergvej | | Åbjergvej | 88 | 1026,08 | |
| | | | | | | Fra: 3 Til: 88 : Arealet er incl. vendeplads. |
| | 0 | 0 - 88 | Privat fællesvej | | | |
| 1018636000000 | Åboulevard | | Gyldenløvesgade | 961 | 28465,58 | |
| | 0 | 0 - 961 | Kommunevej | | | |
| | 1 | 0 - 240 | Kommunevej | | | VEJBREDDE: Peblinge Dossering-JuliusThomsens Gade 38.30m. Julius ThomsensGade-Gartnergade 23.0-45.0m. Gartner-gade-Griffenfeldsgade 21.25m. Griffen-feldsgade-Brohusgade ca. 21.50m.#) Brohusgade-Hans Egedes Gade ca. 30.00m.Desuden indgår anlag |
| | 1 | 240 - 820 | Offentlig vej ikke kommunal | | | Frederiksberg kommune |
| | 1 | 820 - 961 | Kommunevej | | | |
| 1018636020000 | Åboulevard | | Åboulevard ved kommunegrænsen | 36 | | |
| | 0 | 0 - 36 | Kommunevej | | | |
| 0085168000000 | Åbuen | | Frederiksberg Kommunegrænse | 60 | 308,31 | |
| | 0 | 0 - 60 | Offentlig sti | | | |

KØBENHAVNS KOMMUNES VEJFORTEGNELSE



| Vej nr. | Vejnavn Bane Stationering | Station 0 Status | Længde | Areal | Vejbeskrivelse/Bemærkning |
|----------------------|------------------------------|---------------------------|--------|----------|--|
| 1018640000000 | Ådalsvej | Rebildvej | 734 | 6356,44 | |
| 0 | 0 - 227 | Privat fællesvej | | | |
| 0 | 227 - 434 | Privat fællesvej | | | |
| 0 | 434 - 489 | Privat fællesvej | | | |
| 0 | 489 - 574 | Privat fællesvej | | | |
| 0 | 574 - 734 | Privat fællesvej | | | |
| 1018644000000 | Åfløjen | Frederikssundsvej | 307 | 2888,87 | |
| 0 | 0 - 307 | Privat fællesvej | | | |
| 1018648000000 | Ågade | Laurids Skaus Gade | 1.217 | 39856,75 | |
| 0 | 0 - 695 | Kommunevej | | | Fra: 0 Til: 695 : Vejbredde : 21,00m - 30,75m. |
| 0 | 695 - 1217 | Kommunevej | | | Fra: 695 Til: 936 : Vejbredde 21,00m - 30,75m. Fra: 963 Til: 1218 : Vejbredden: 25,00m - 42,00m. |
| 1 | 90 - 695 | Kommunevej | | | |
| 1 | 695 - 801 | Kommunevej | | | Grundene på Frederiksbergsiden har ikke facaderet til vejen. |
| 1018652000000 | Ågerupvej | Smørumvej | 624 | 5728,32 | |
| 0 | 0 - 337 | Privat fællesvej | | | |
| 0 | 337 - 403 | Privat fællesvej | | | |
| 0 | 403 - 426 | Privat fællesvej | | | |
| 0 | 426 - 624 | Privat fællesvej | | | |
| 1018656000000 | Åhaven | Urtehaven | 376 | 4102,16 | |
| 0 | 0 - 376 | Privat fællesvej | | | |

KØBENHAVNS KOMMUNES VEJFORTEGNELSE



| Vej nr. | Vejnavn Bane Stationering | Station 0 Status | Længde | Areal | Vejbeskrivelse/Bemærkning |
|---------------|------------------------------|---------------------|--------|--------------|--|
| 1018660000000 | Åkandevej | Frederikssundsvej | 1.067 | 20795,8 3 | Fra: 12 Til: 1055 : Vejbredde se vejforløb. VEJBREDDE: Frederikssundsvej- Astersvej 18.83-ca. 20.00m. Astersvej- Vestencein-ten 20.00m. Vestenceinten -Ruten 20.00. |
| 0 | 0 - 1067 | Kommunevej | | | |
| 1018664000000 | Ålandsgade | Holmbladsgade | 233 | 2236,08 | Fra: 11 Til: 117 : Ensrettet fra Holmbladsgade. Off. vej 03-08-06. / Fra: 117 Til: 222 : Forhaverne udfor husnr. 19 -37 = 612kvm. er privat fællesvej. Off. vej 03-08-06. |
| 0 | 0 - 233 | Kommunevej | | | |
| 1018664800000 | Ålandsgade 43-57 | Frankrigshusene | 380 | | |
| 0 | 232 - 380 | Kommunevej | | | |
| 1018668000000 | Ålborggade | Østerbrogade | 206 | 2292,78 | Fra: 16 Til: 198 : Ensrettet fra Østerbrogade |
| 0 | 0 - 15 | Kommunevej | | | |
| 0 | 15 - 206 | Kommunevej | | | |
| 1018672000000 | Ålekistevej | Peter Bangs Vej | 2.387 | 58099,5 8 | VEJBREDDE: P.Bangs V.- Damhusdæmningen ca23m. Damhusdæmningen- Jyllingev.25m.Jyllingev.- Slotsherrensv. ca.22m. Samten off. plads(mlm. Klitmøllerv. og Lønstrupv.) der er anlagt som "anlæg" m.m.Vest for pladsen er beliggende et 9.23m.bredt areal |
| 0 | 0 - 2387 | Kommunevej | | | |
| 1018672020000 | Ålekistevej | Ø.f. Ålekistevej | 55 | 919,05 | |
| 0 | 0 - 55 | Privat fællesvej | | | |
| 1018676310000 | Ålholm Plads | Ålholmvej | 85 | 1743 | Areal=1743 m2. |
| 0 | 0 - 85 | Kommunevej | | | |

KØBENHAVNS KOMMUNES VEJFORTEGNELSE



| Vej nr. | Vejnavn Bane Stationering | Station 0 Status | Længde | Areal | Vejbeskrivelse/Bemærkning |
|---------------|------------------------------|---------------------|--------|----------|--|
| 1018676320000 | Ålholm Plads | Bramsslykkevej | 72 | | Fortovet er privat. Se eDoc sag 2018-0139626 |
| 0 | 0 - 72 | Kommunevej | | | |
| 1018680000000 | Ålholmvej | Vigerslevvej | 806 | 16788,98 | VEJBREDDE: Roskildevej-Peter Bangs Vej 15.00-25.00m. Desuden udlæg af privatearealer til 25.00m. |
| 0 | 0 - 806 | Kommunevej | | | |
| 1018684000000 | Ålstrupvej | Langvaddam | 371 | 3498,53 | |
| 0 | 0 - 283 | Privat fællesvej | | | |
| 0 | 283 - 371 | Privat fællesvej | | | |
| 1018688000000 | Ålørkevej | Grøndals Parkvej | 420 | 3612 | |
| 0 | 0 - 420 | Privat fællesvej | | | |
| 1018692000000 | Aarestrupsvej | Vigerslev Allé | 208 | 3513 | |
| 0 | 0 - 13 | Kommunevej | | | 1/1 2017: Overtaget som offentlig vej som følge af etablering af gul parkeringszone. |
| 0 | 13 - 199 | Kommunevej | | | 1/1 2017: Overtaget som offentlig vej som følge af etablering af gul parkeringszone. |
| 0 | 199 - 208 | Kommunevej | | | 1/1 2017: Overtaget som offentlig vej som følge af etablering af gul parkeringszone. |
| 1018700300000 | Århus Plads | Århusgade | 79 | 1986 | Areal af plads med vej = 1986 m ² . |
| 0 | 0 - 79 | Kommunevej | | | |
| 1018696000000 | Århusgade | Østerbrogade | 867 | 12597,5 | |
| 0 | 0 - 550 | Kommunevej | | | |
| 0 | 550 - 789 | Kommunevej | | | |
| 0 | 789 - 860 | Kommunevej | | | |
| 0 | 860 - 867 | Kommunevej | | | |

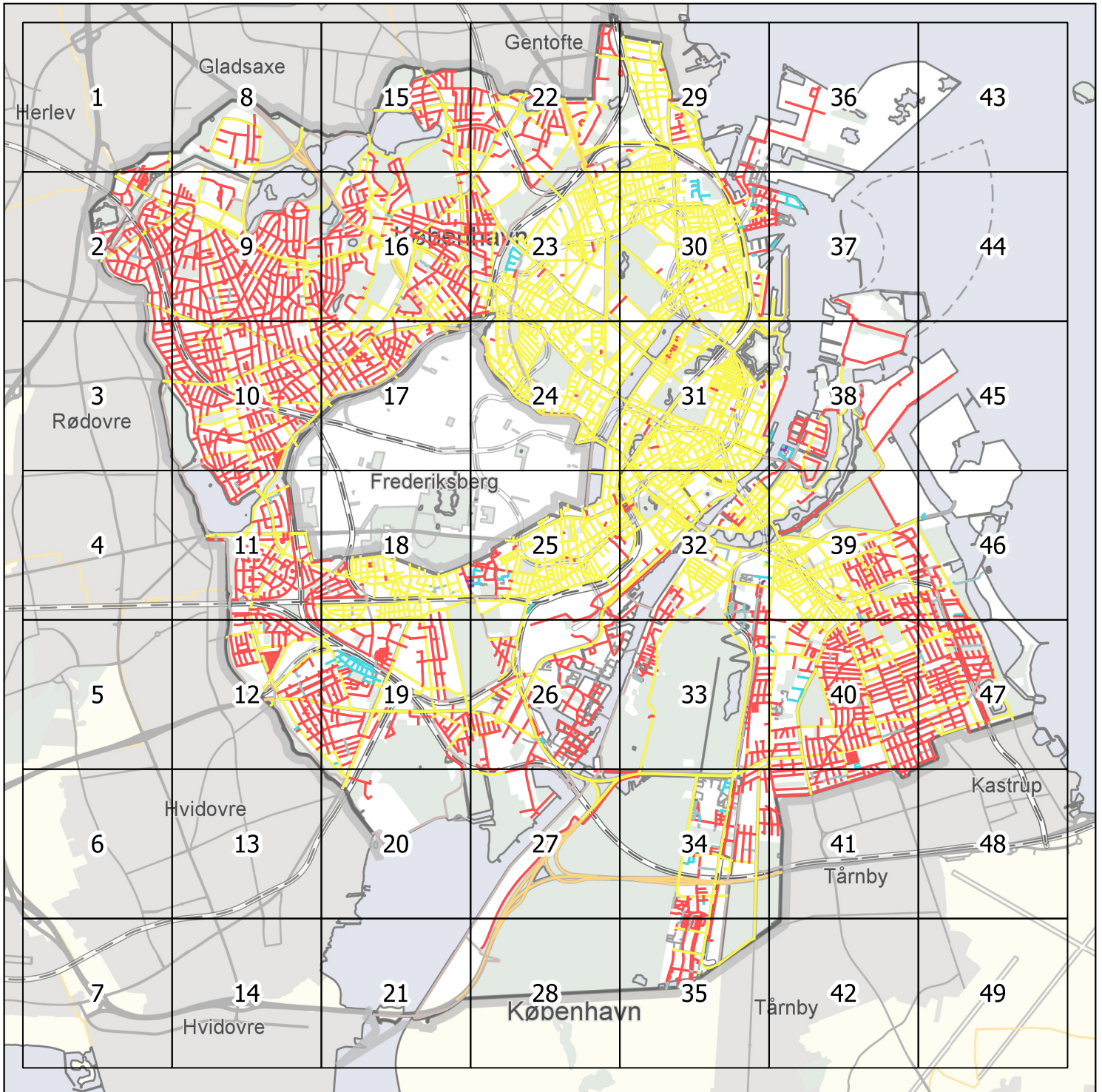

KØBENHAVNS KOMMUNES VEJFORTEGNELSE



| Vej nr. | Vejnavn | | Station 0 Status | Længde | Areal | Vejbeskrivelse/Bemærkning |
|----------------------|------------------------|--------------|--------------------------------------|--------|----------|--|
| | Bane | Stationering | | | | |
| 1018696010000 | Århusgade | | Indhak ved husnr. 101-103 | 82 | 533,9 | |
| 0 | 0 - 82 | | Kommunevej | | | |
| 1018696040000 | Århusgade | | Århusgade | 93 | 346,5 | |
| 0 | 0 - 93 | | Privat Fælles sti | | | |
| 1018696800000 | Århusgade | | Gittervej | 1.189 | 4312 | |
| 0 | 934 - 1189 | | Kommunevej | | | Overtaget til offentlig vej 01-07-2017 |
| 1018696020000 | Århusgade 66-78 | | Århusgade | 48 | 467,52 | |
| 0 | 0 - 48 | | Kommunevej | | | Fra: 9 Til: 48 : Off.vej 25-01-07 |
| 1018704000000 | Åvendingen | | Slotsherrensvej | 718 | 10198,41 | |
| 0 | 0 - 386 | | Privat fællesvej | | | |
| 0 | 386 - 699 | | Privat fællesvej | | | |
| 0 | 699 - 718 | | Offentlig sti | | | |

Antal veje: 3.510

OVERSIGT OVER VEJSTATUS I KØBENHAVNS KOMMUNE



VEJSTATUS I KØBENHAVNS KOMMUNE - KORTNR 1



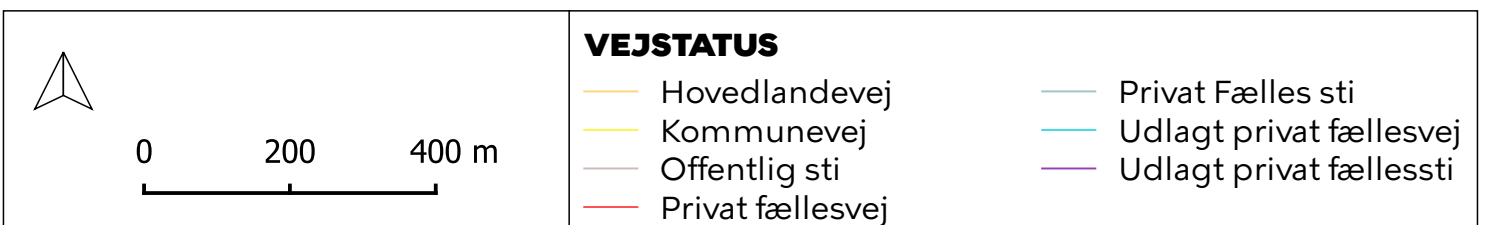

VEJSTATUS I KØBENHAVNS KOMMUNE - KORTNR 2



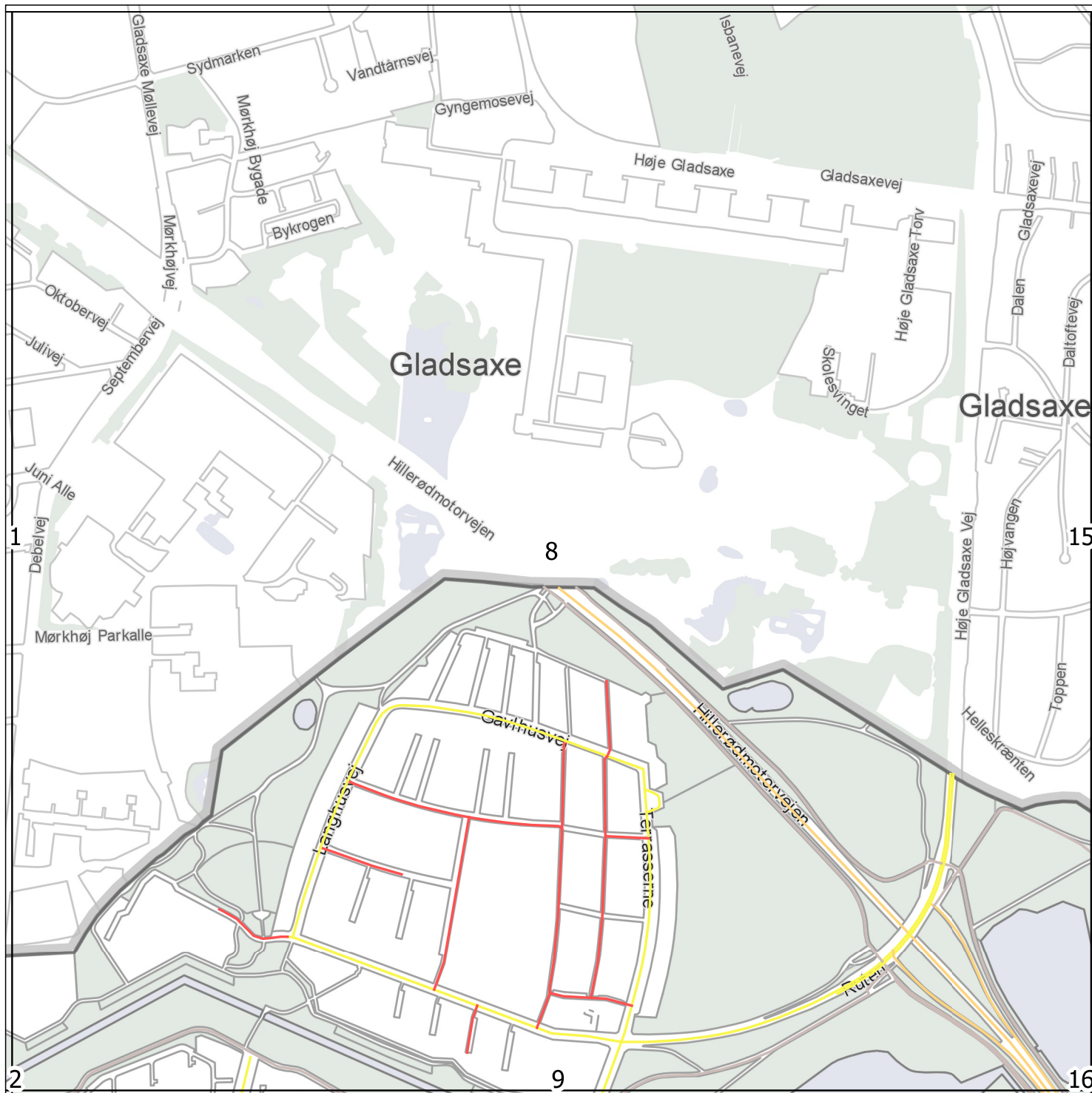
| | | |
|--|---|--|
| | VEJSTATUS | |
| | <ul style="list-style-type: none"> — Hovedlandevej — Kommunevej — Offentlig sti — Privat fællesvej | <ul style="list-style-type: none"> — Privat Fælles sti — Udlagt privat fællesvej — Udlagt privat fællessti |

0 200 400 m

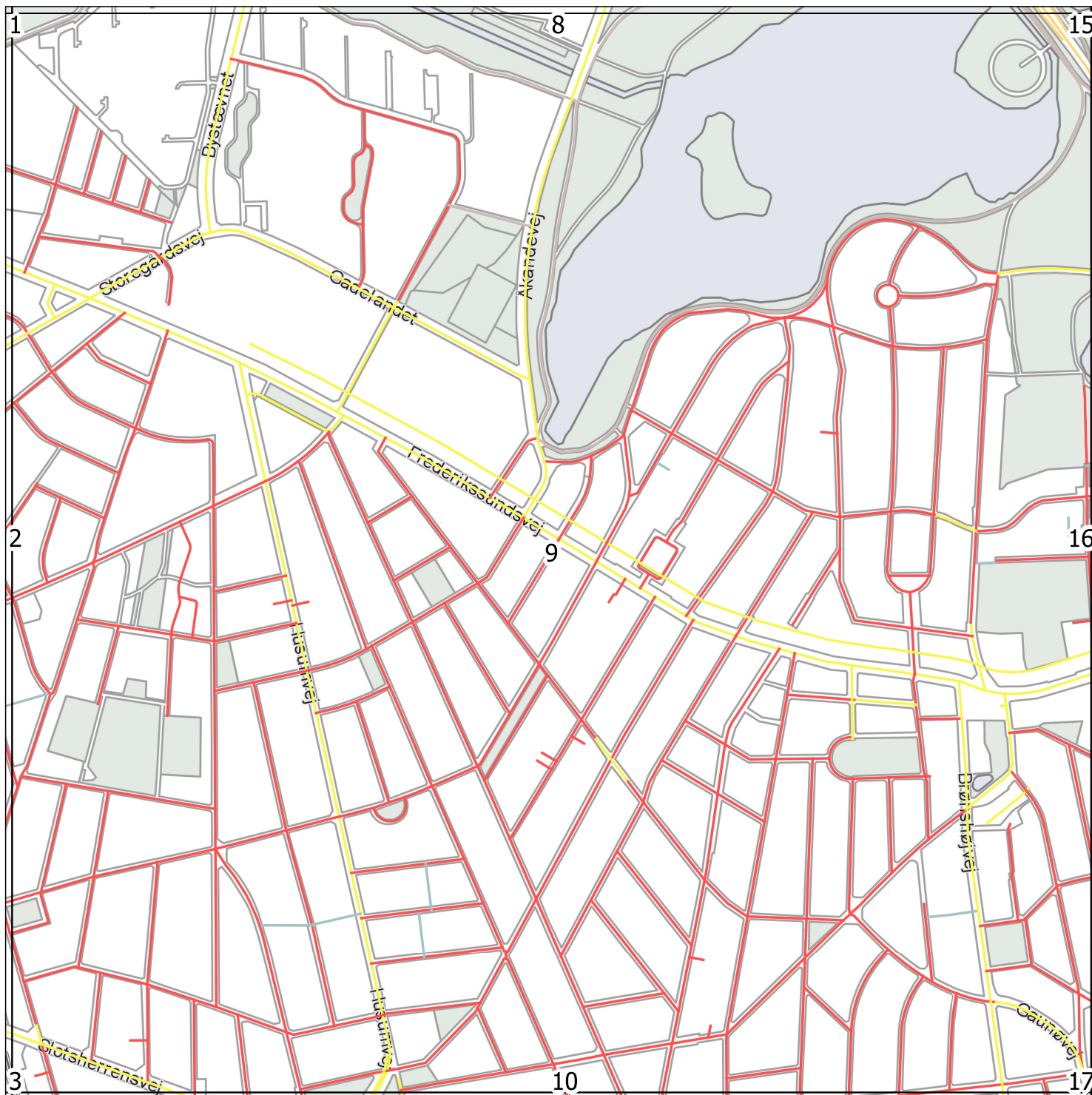
VEJSTATUS I KØBENHAVNS KOMMUNE - KORTNR 3



VEJSTATUS I KØBENHAVNS KOMMUNE - KORTNR 8



VEJSTATUS I KØBENHAVNS KOMMUNE - KORTNR 9




0 200 400 m

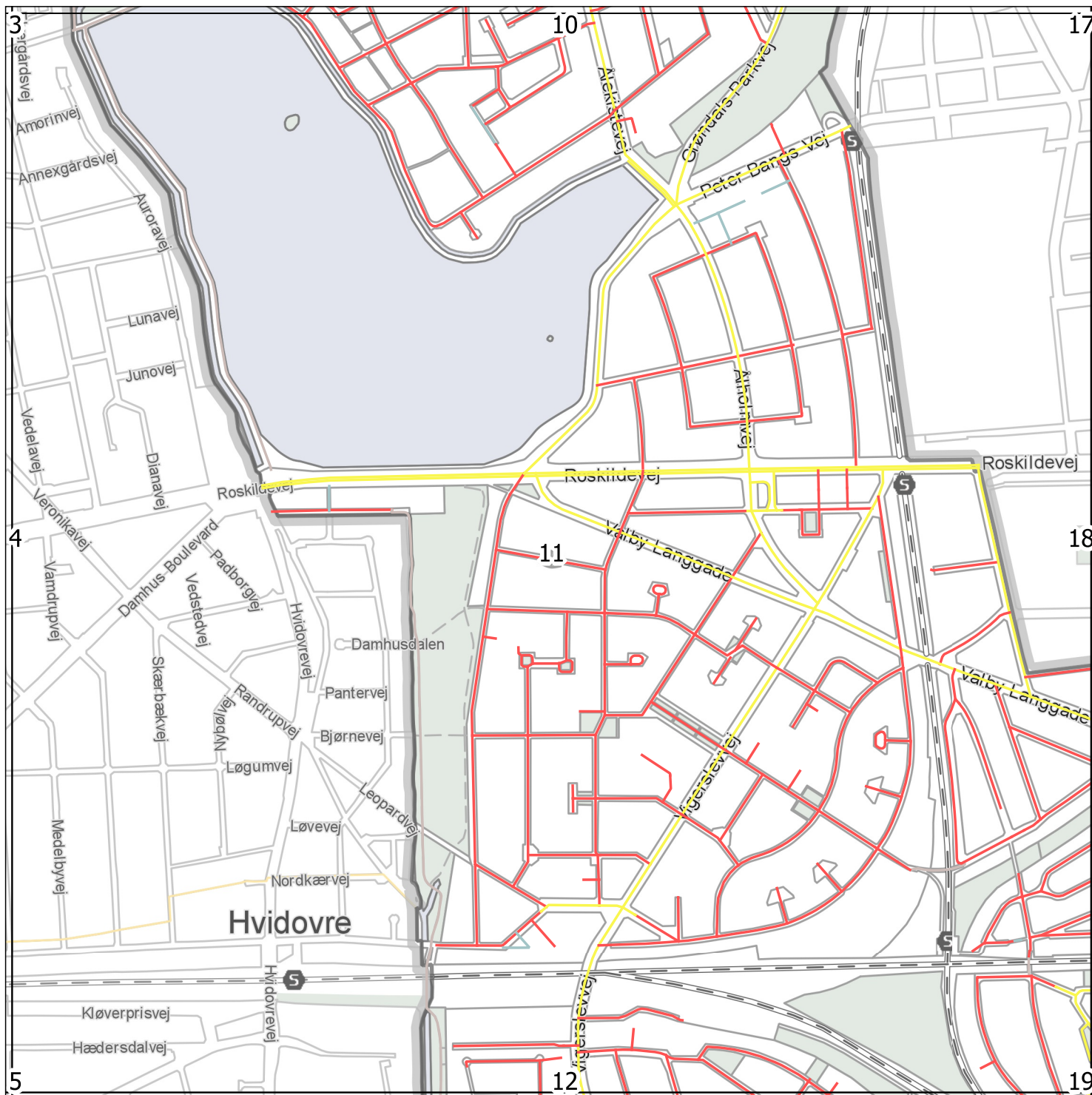

VEJSTATUS

- | | |
|------------------|-------------------------|
| Hovedlandevej | Privat Fælles sti |
| Kommunevej | Udlagt privat fællesvej |
| Offentlig sti | Udlagt privat fællessti |
| Privat fællesvej | |

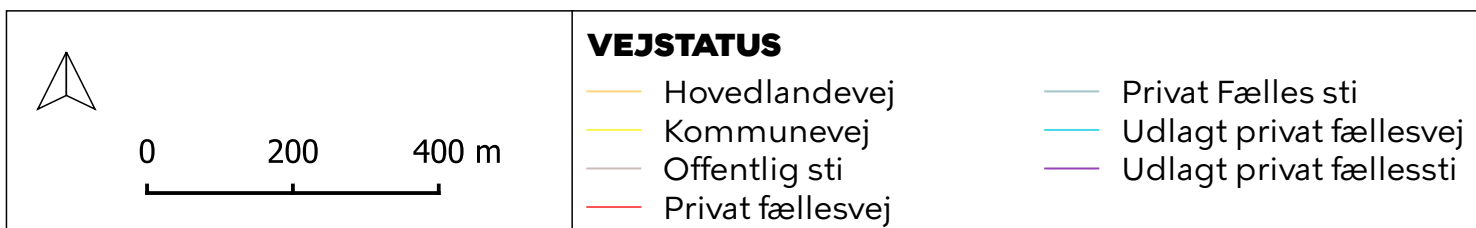
VEJSTATUS I KØBENHAVNS KOMMUNE - KORTNR 10



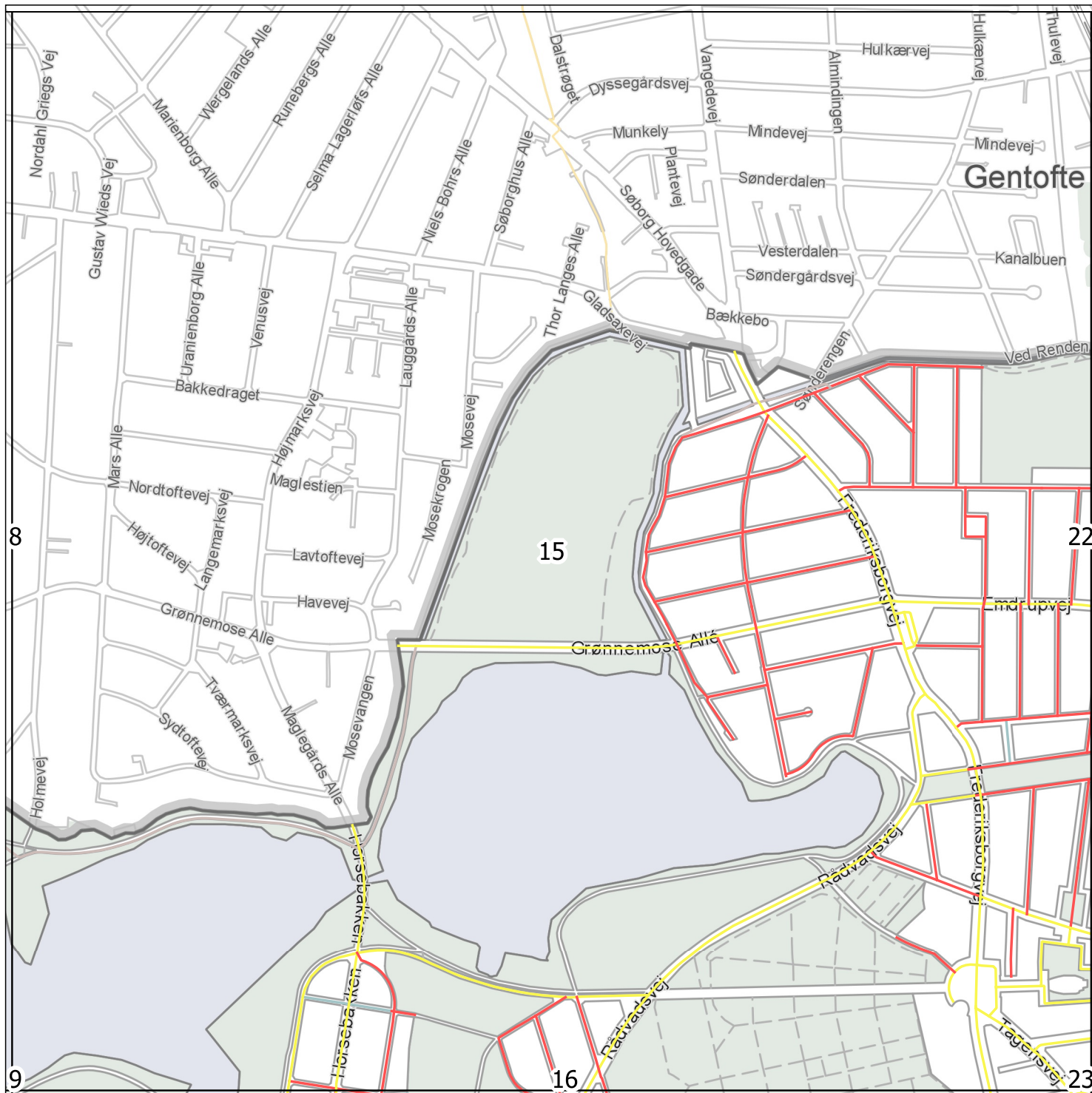
VEJSTATUS I KØBENHAVNS KOMMUNE - KORTNR 11



VEJSTATUS I KØBENHAVNS KOMMUNE - KORTNR 12



VEJSTATUS I KØBENHAVNS KOMMUNE - KORTNR 15



VEJSTATUS I KØBENHAVNS KOMMUNE - KORTNR 16

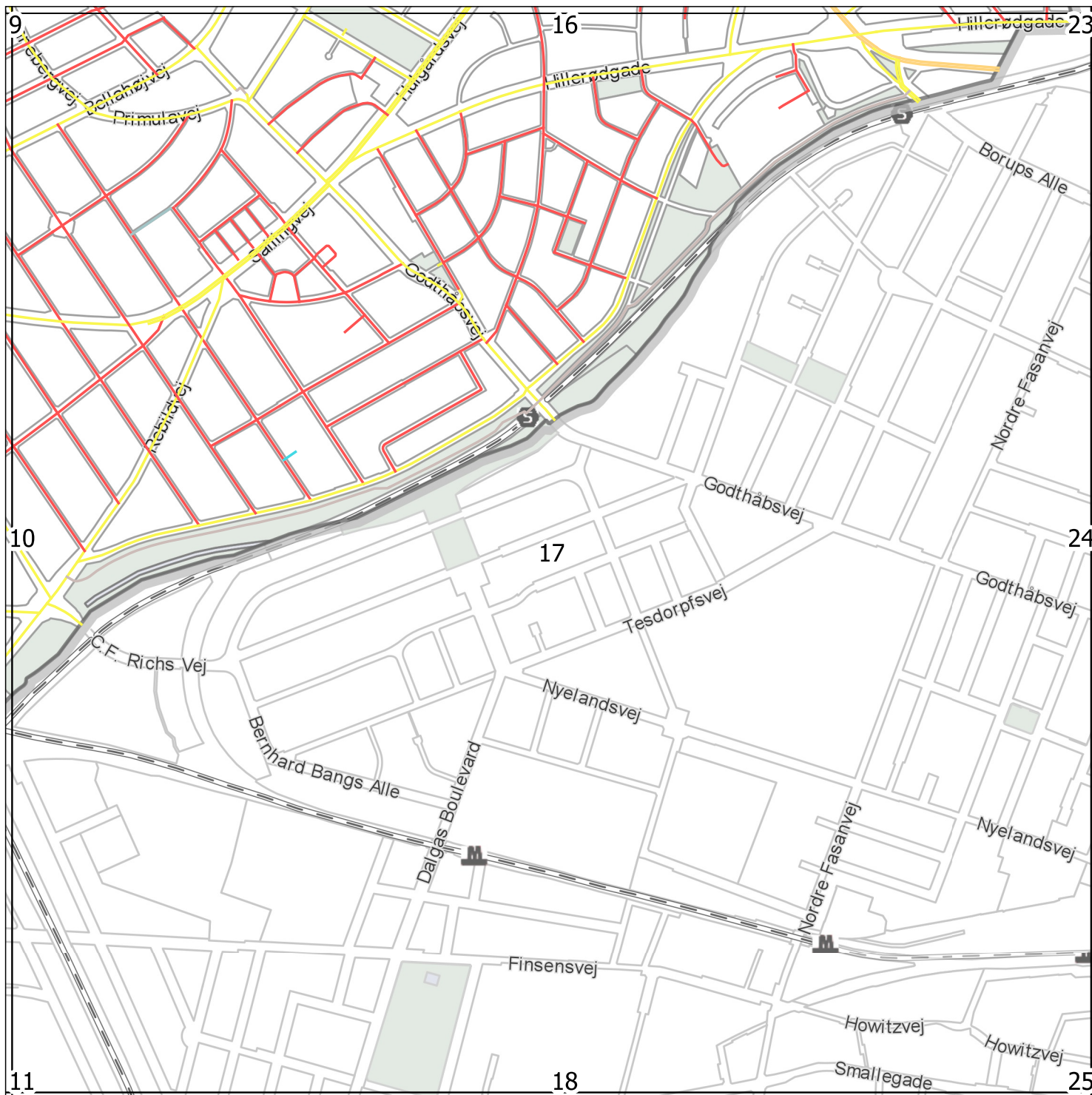


0 200 400 m

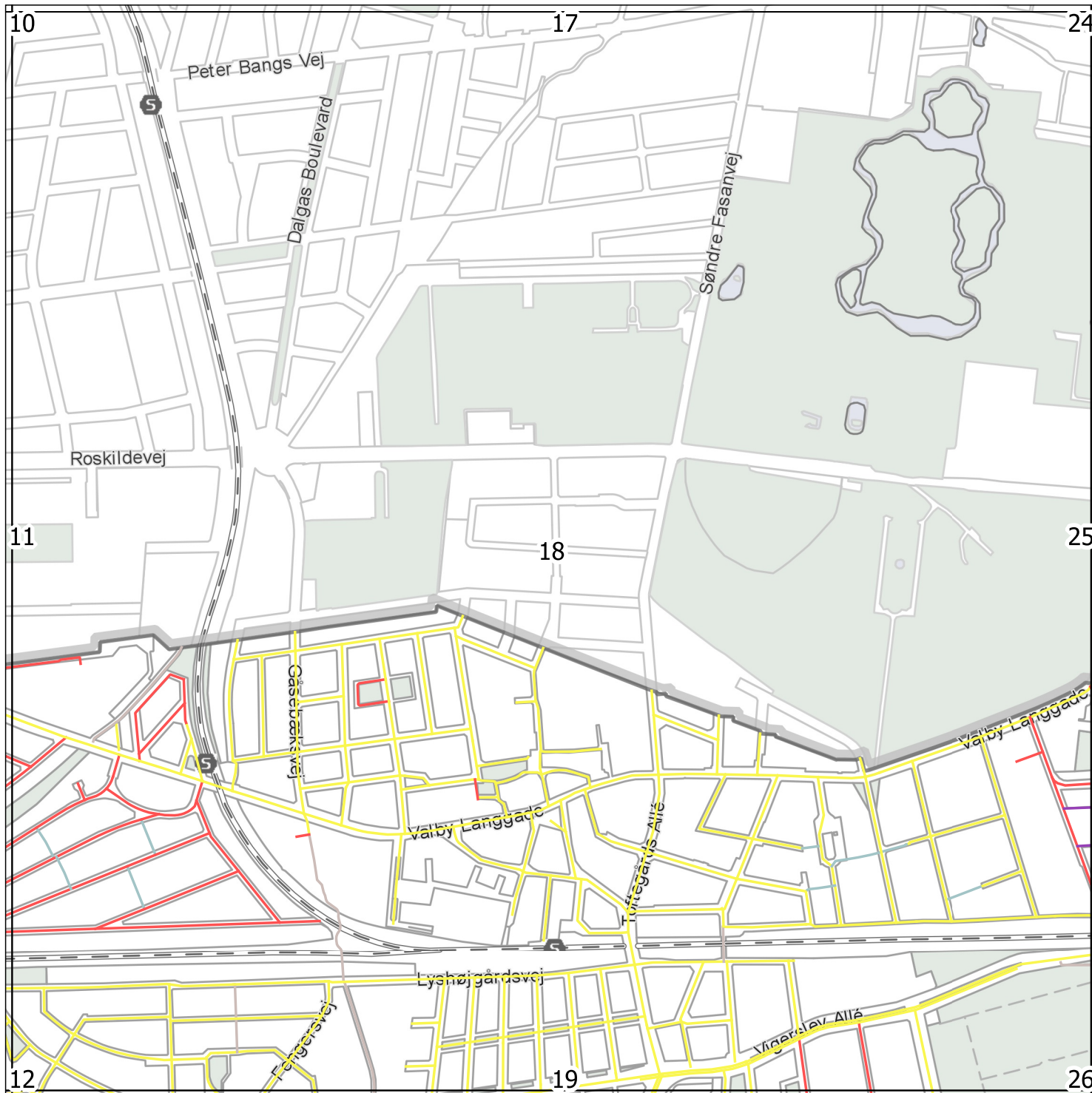
VEJSTATUS

- | | |
|------------------|-------------------------|
| Hovedlandevej | Privat Fælles sti |
| Kommunevej | Udlagt privat fællesvej |
| Offentlig sti | Udlagt privat fællessti |
| Privat fællesvej | |

VEJSTATUS I KØBENHAVNS KOMMUNE - KORTNR 17



VEJSTATUS I KØBENHAVNS KOMMUNE - KORTNR 18

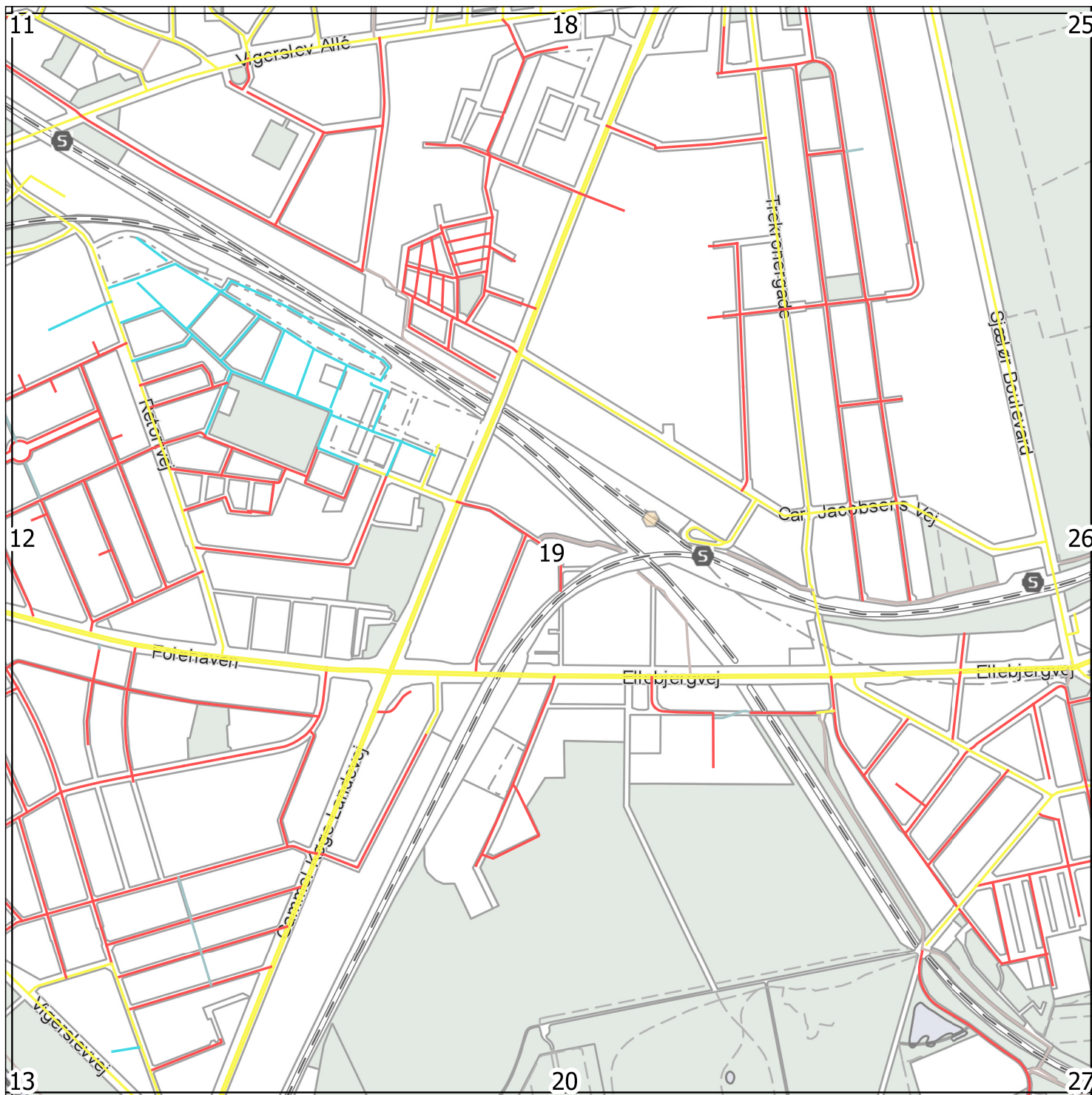


0 200 400 m

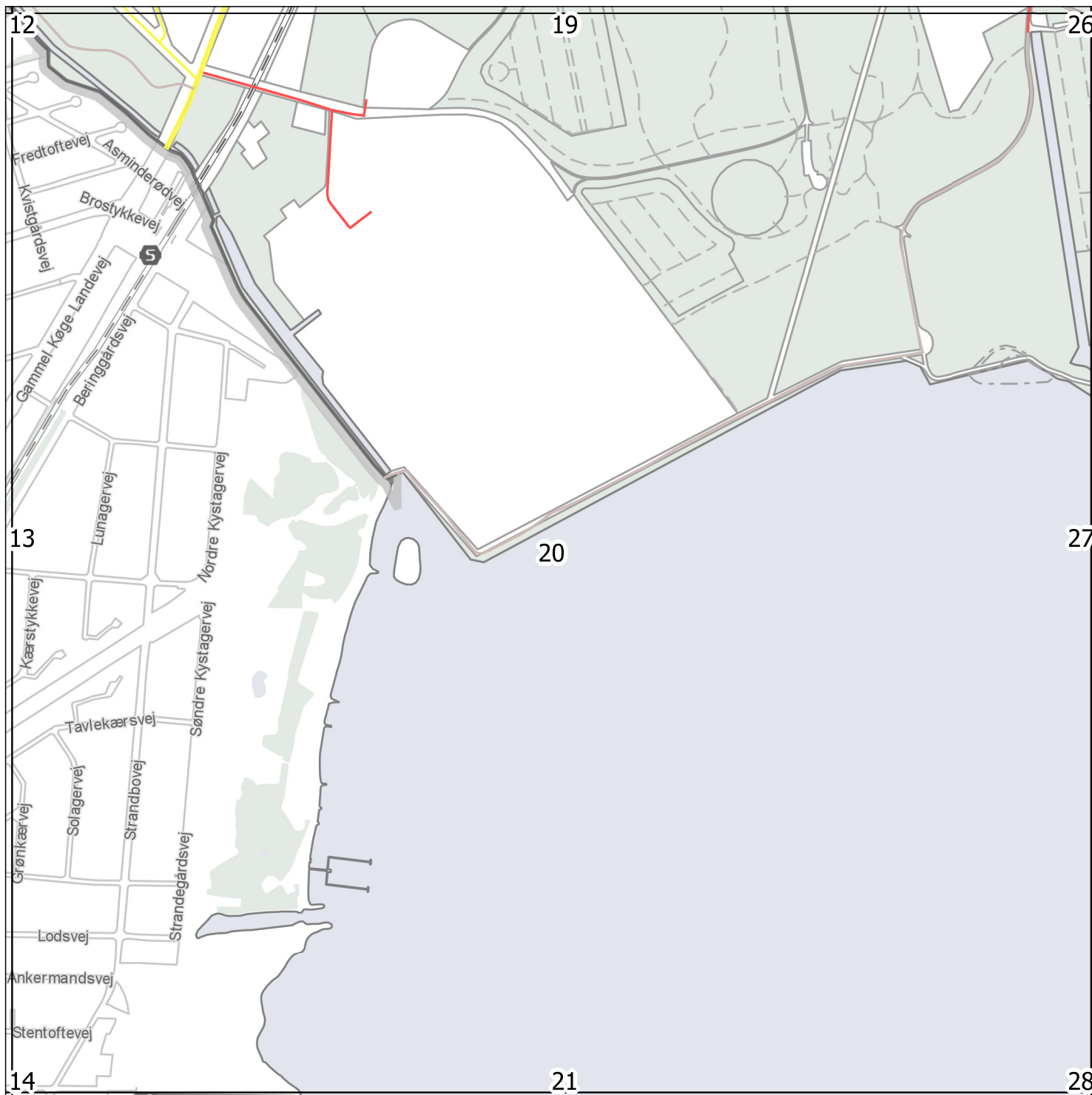
VEJSTATUS

- | | |
|--|---|
|  Hovedlandevej |  Privat Fælles sti |
|  Kommunevej |  Udlagt privat fællesvej |
|  Offentlig sti |  Udlagt privat fællessti |
|  Privat fællesvej | |

VEJSTATUS I KØBENHAVNS KOMMUNE - KORTNR 19



VEJSTATUS I KØBENHAVNS KOMMUNE - KORTNR 20

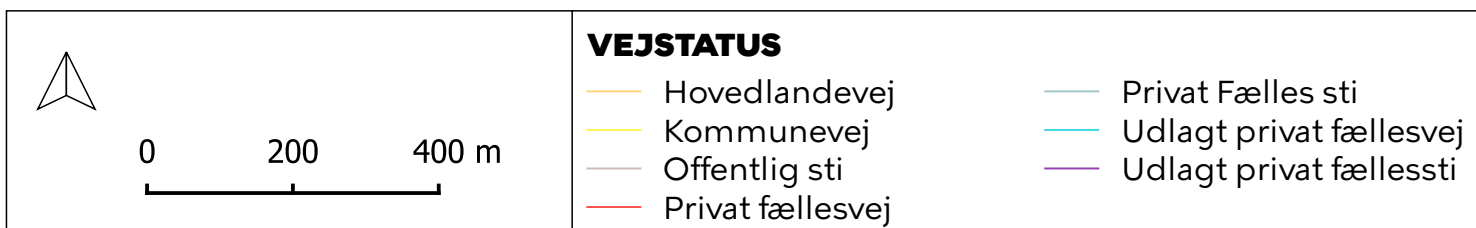
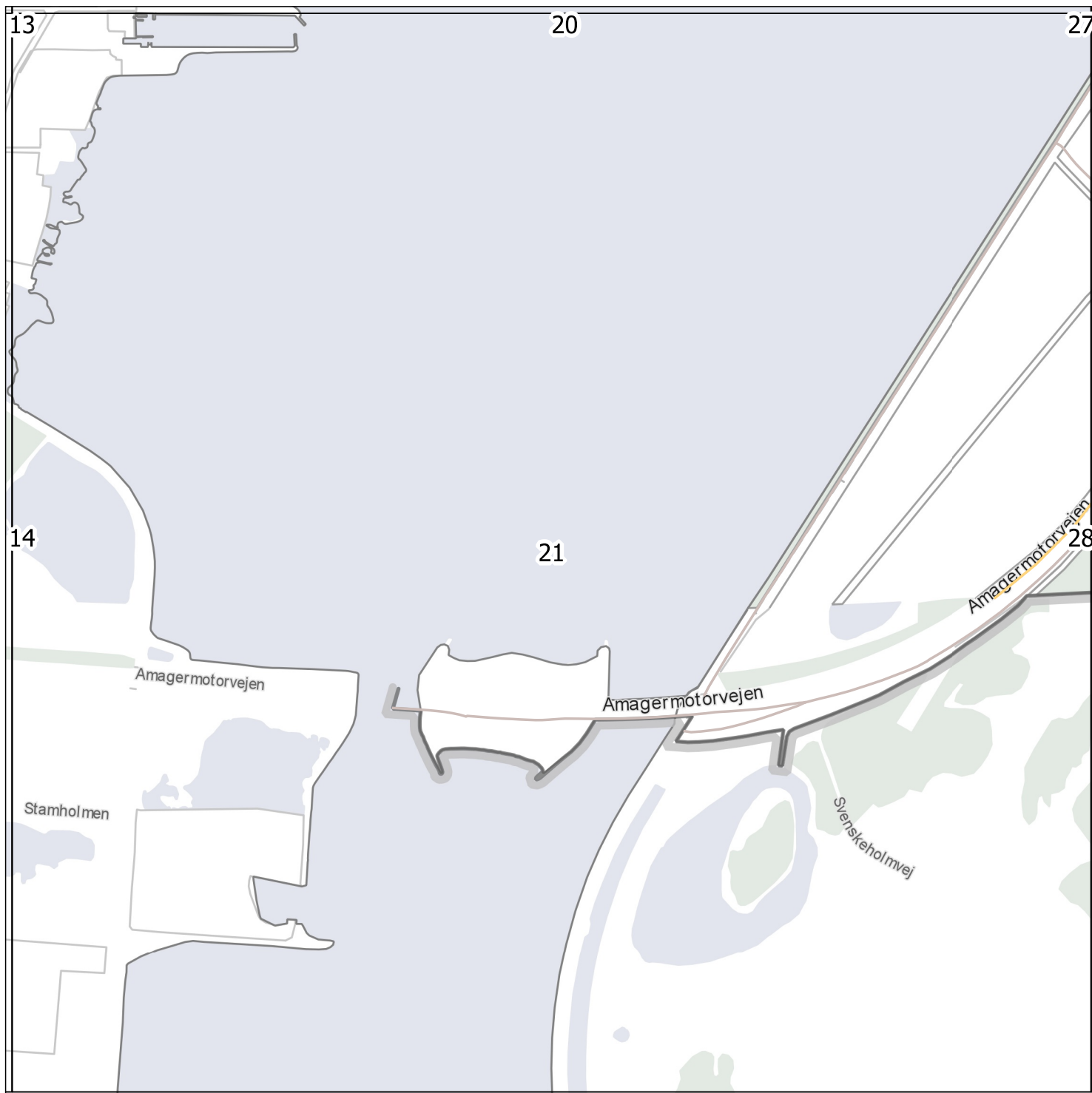


0 200 400 m

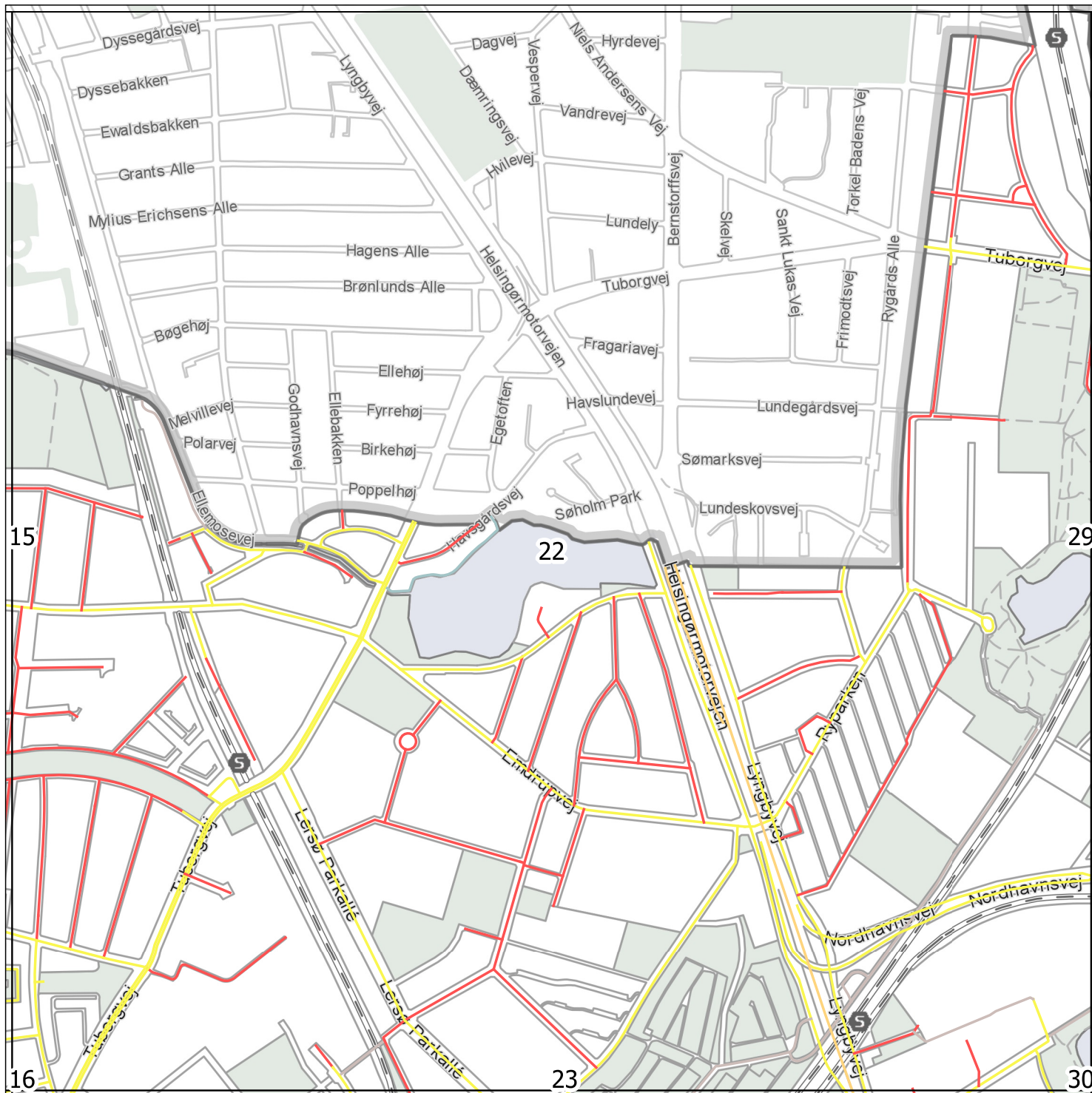
VEJSTATUS

- | | | | |
|--|------------------|--|-------------------------|
| | Hovedlandevej | | Privat Fælles sti |
| | Kommunevej | | Udlagt privat fællesvej |
| | Offentlig sti | | Udlagt privat fællessti |
| | Privat fællesvej | | |

VEJSTATUS I KØBENHAVNS KOMMUNE - KORTNR 21

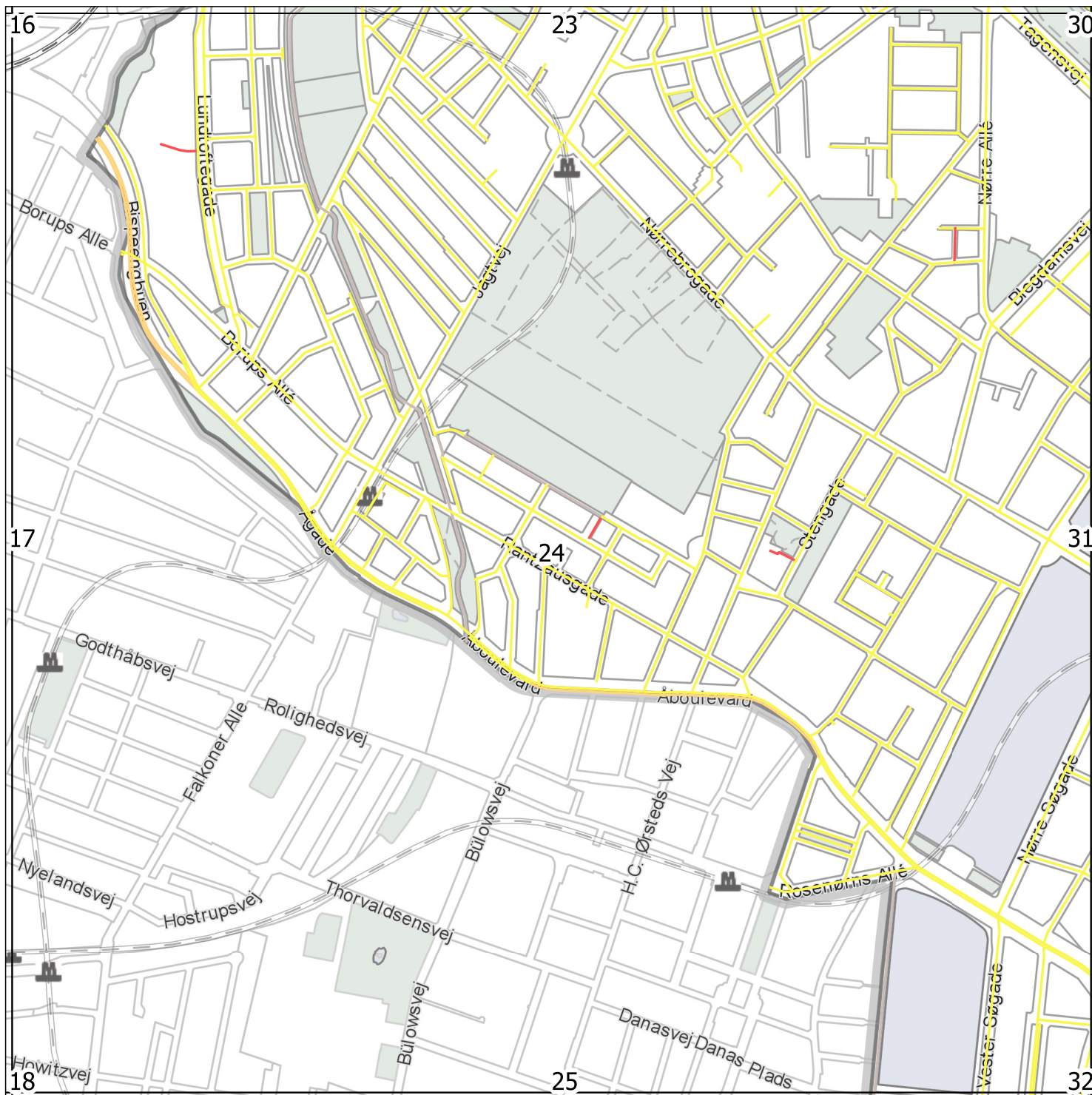



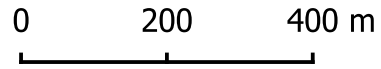
VEJSTATUS I KØBENHAVNS KOMMUNE - KORTNR 22



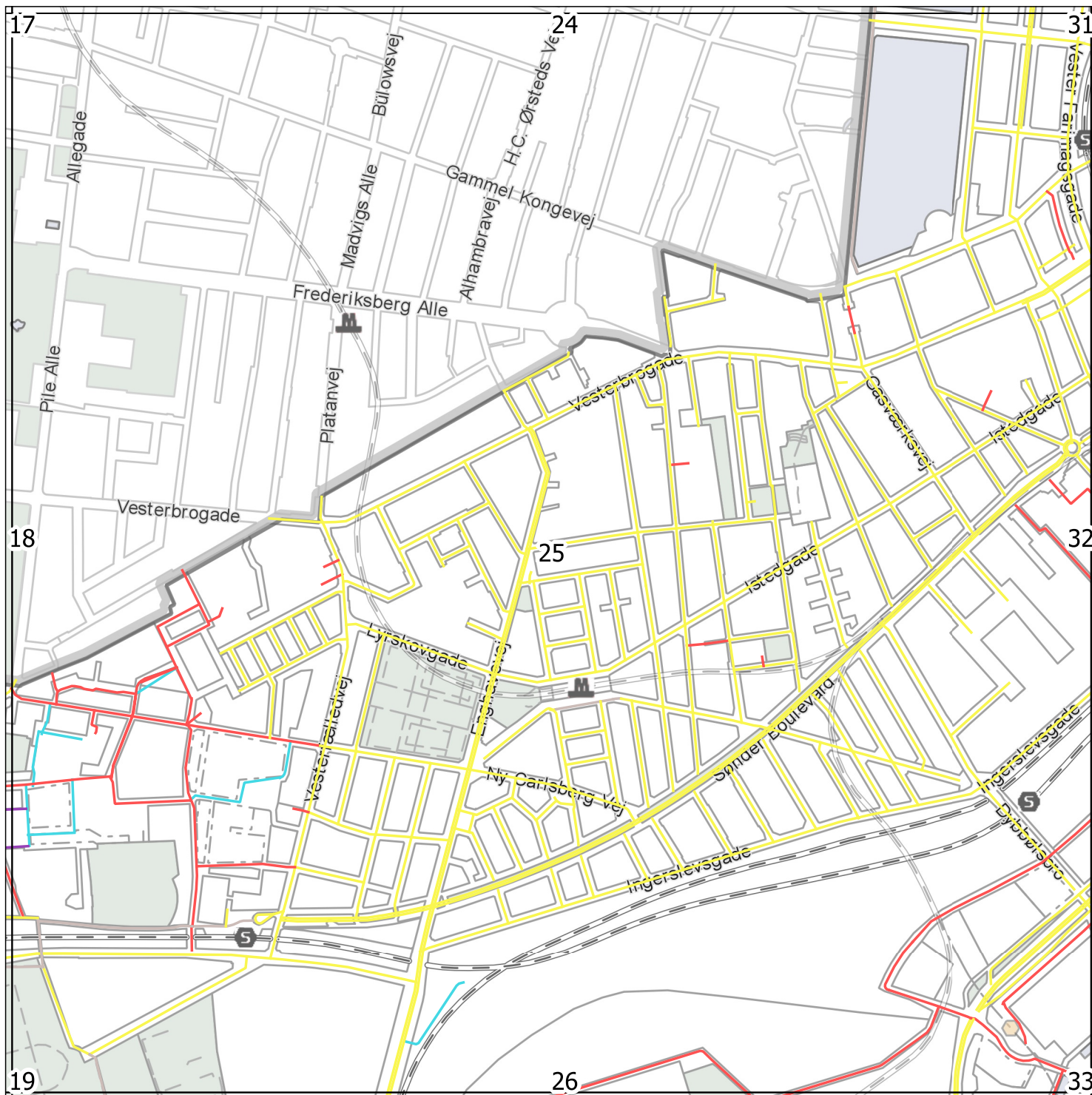
| | | |
|--|---|--|
| | VEJSTATUS | |
| | <ul style="list-style-type: none"> — Hovedlandevej — Kommunevej — Offentlig sti — Privat fællesvej | <ul style="list-style-type: none"> — Privat Fælles sti — Udlagt privat fællesvej — Udlagt privat fællessti |
| | | |

VEJSTATUS I KØBENHAVNS KOMMUNE - KORTNR 24



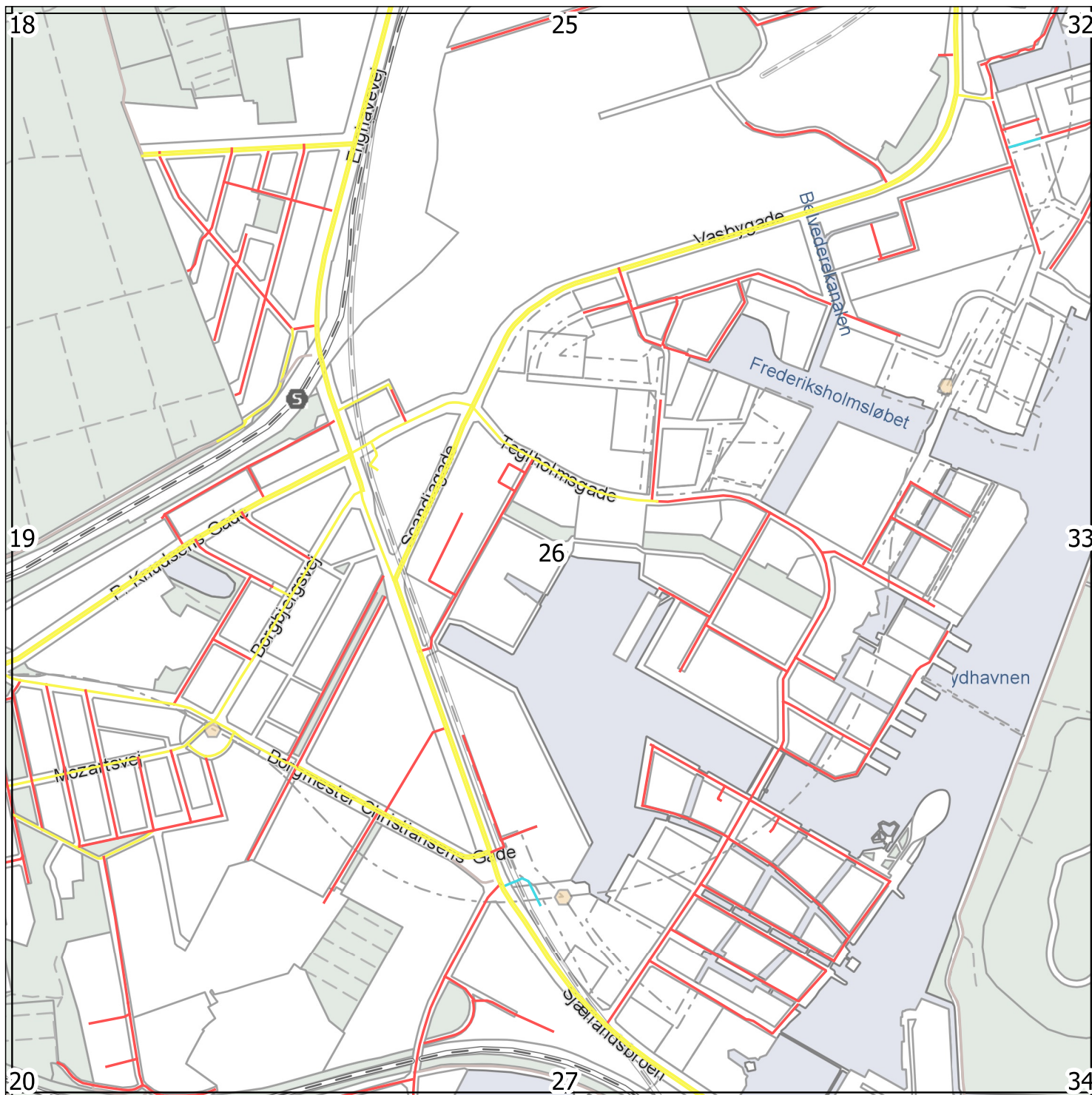
| | | |
|---|---|--|
|  | VEJSTATUS | |
| | <ul style="list-style-type: none"> — Hovedlandevej — Kommunevej — Offentlig sti — Privat fællesvej | <ul style="list-style-type: none"> — Privat Fælles sti — Udlagt privat fællesvej — Udlagt privat fællessti |
|  | | |

VEJSTATUS I KØBENHAVNS KOMMUNE - KORTNR 25



| | | |
|---|---|---|
|   | VEJSTATUS | |
| | <ul style="list-style-type: none"> — Hovedlandevej — Kommunevej — Offentlig sti — Privat fællesvej | <ul style="list-style-type: none"> — Privat Fælles sti — Udlagt privat fællesvej — Udlagt privat fællessti |

VEJSTATUS I KØBENHAVNS KOMMUNE - KORTNR 26

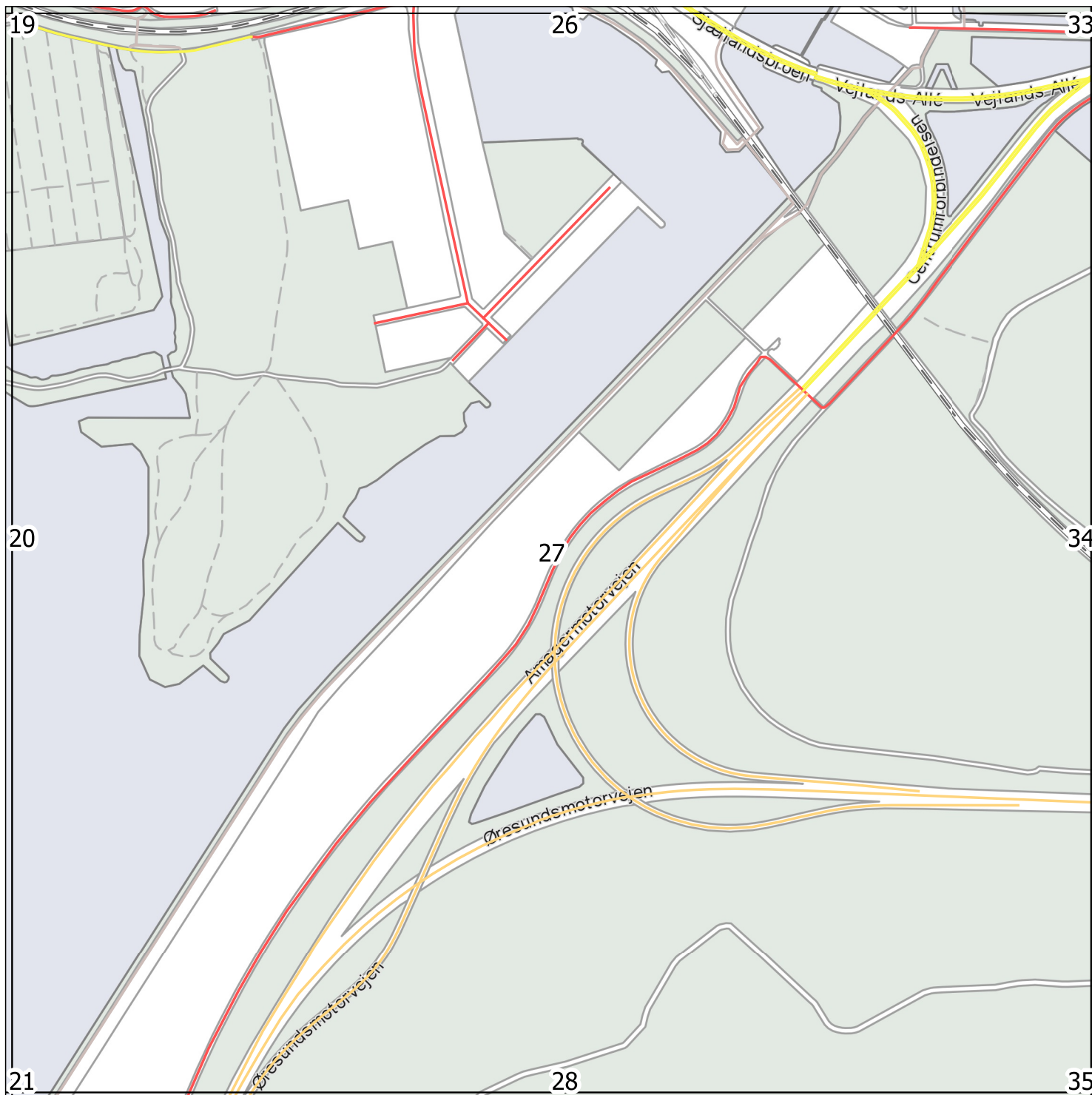


0 200 400 m

VEJSTATUS

- | | |
|------------------|-------------------------|
| Hovedlandevej | Privat Fælles sti |
| Kommunevej | Udlagt privat fællesvej |
| Offentlig sti | Udlagt privat fællessti |
| Privat fællesvej | |

VEJSTATUS I KØBENHAVNS KOMMUNE - KORTNR 27

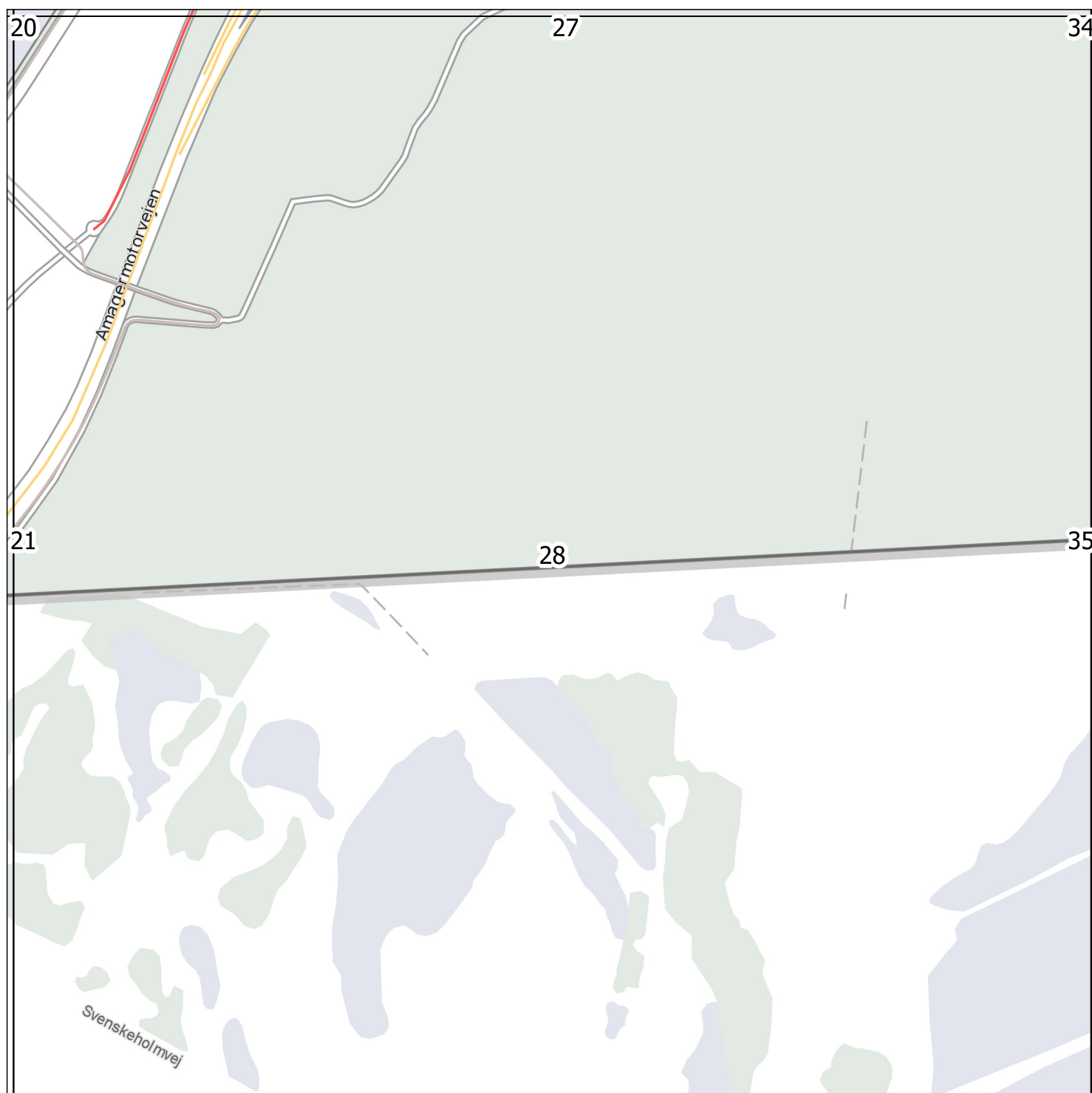


0 200 400 m

VEJSTATUS

- | | |
|------------------|-------------------------|
| Hovedlandevej | Privat Fælles sti |
| Kommunevej | Udlagt privat fællesvej |
| Offentlig sti | Udlagt privat fællessti |
| Privat fællesvej | |

VEJSTATUS I KØBENHAVNS KOMMUNE - KORTNR 28

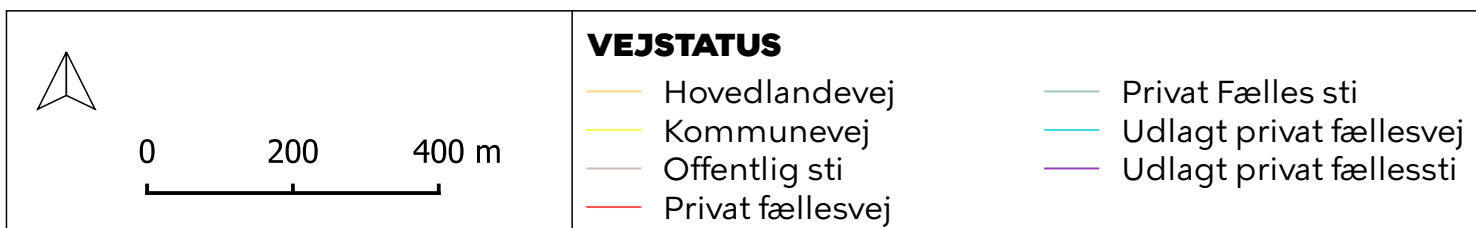
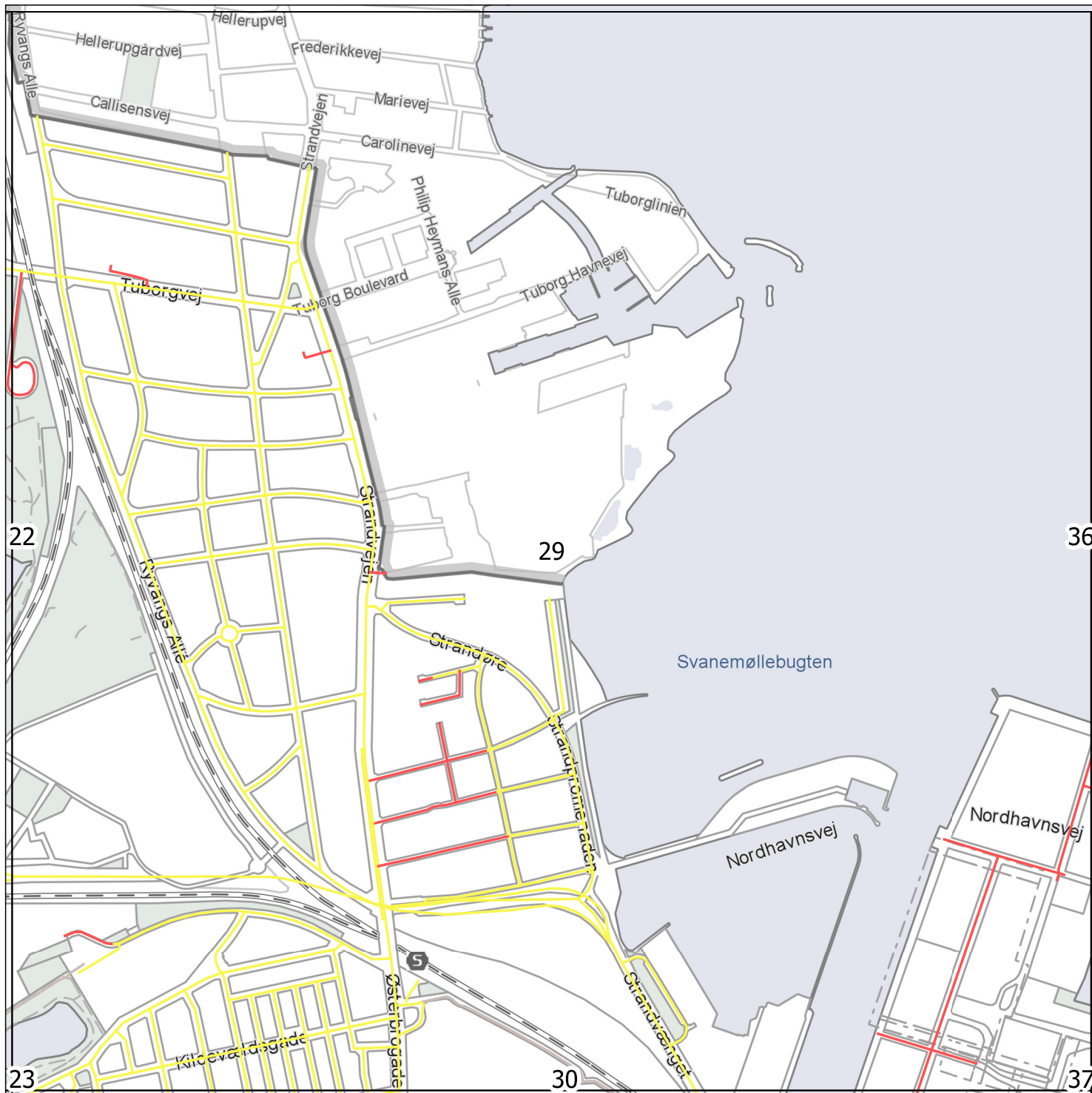


0 200 400 m

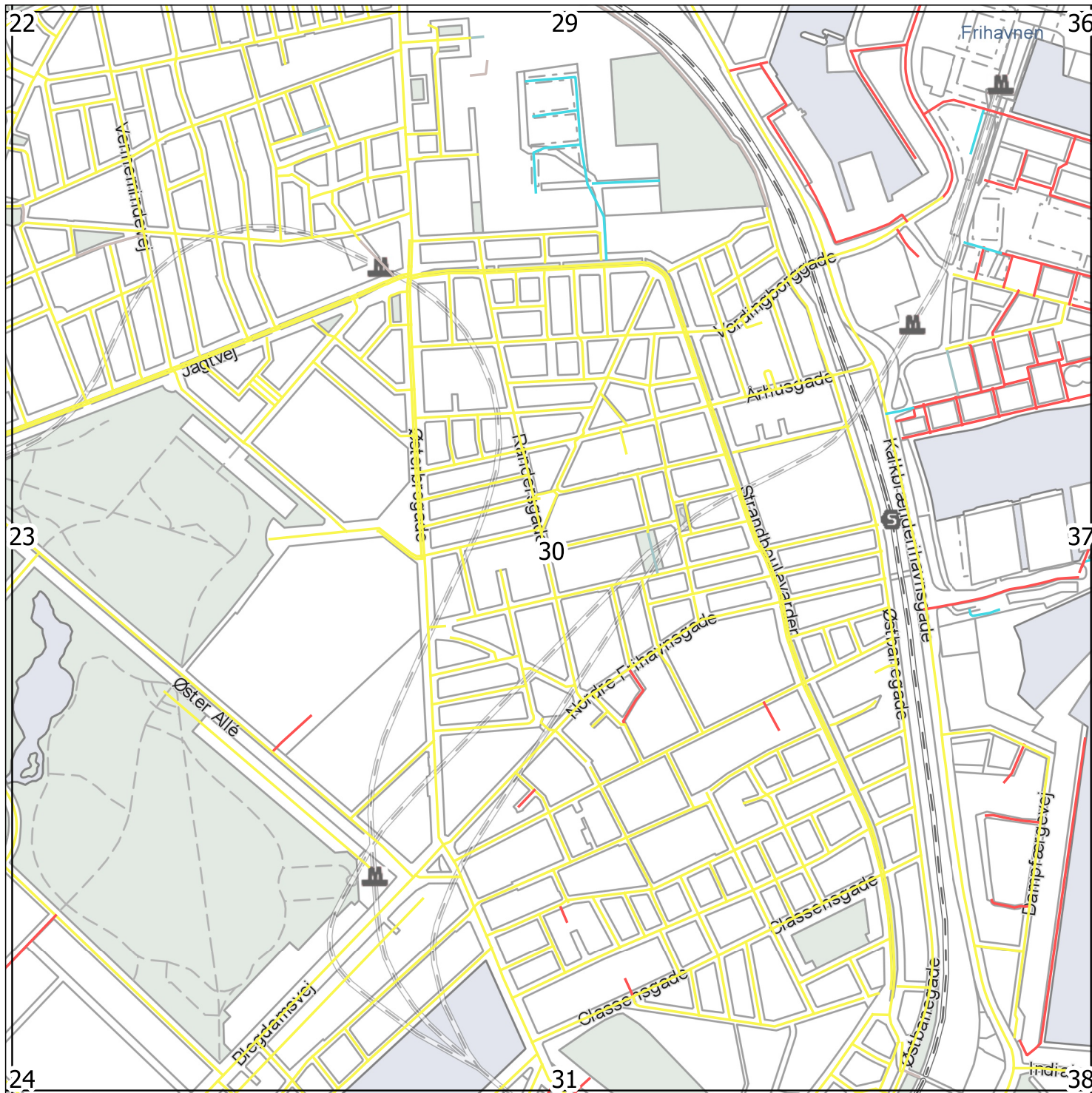

VEJSTATUS

- | | |
|------------------|-------------------------|
| Hovedlandevej | Privat Fælles sti |
| Kommunevej | Udlagt privat fællesvej |
| Offentlig sti | Udlagt privat fællessti |
| Privat fællesvej | |

VEJSTATUS I KØBENHAVNS KOMMUNE - KORTNR 29



VEJSTATUS I KØBENHAVNS KOMMUNE - KORTNR 30

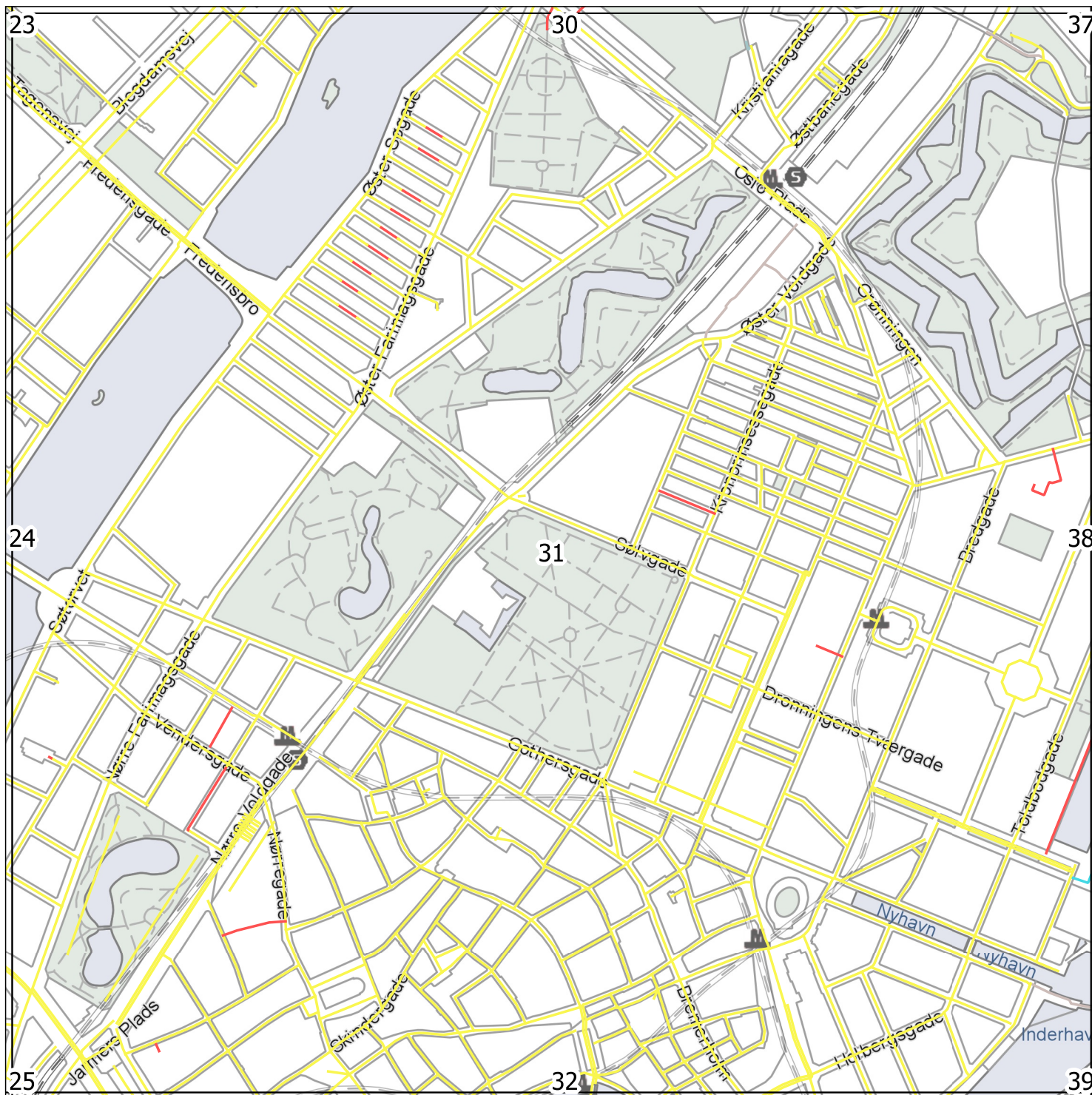


0 200 400 m

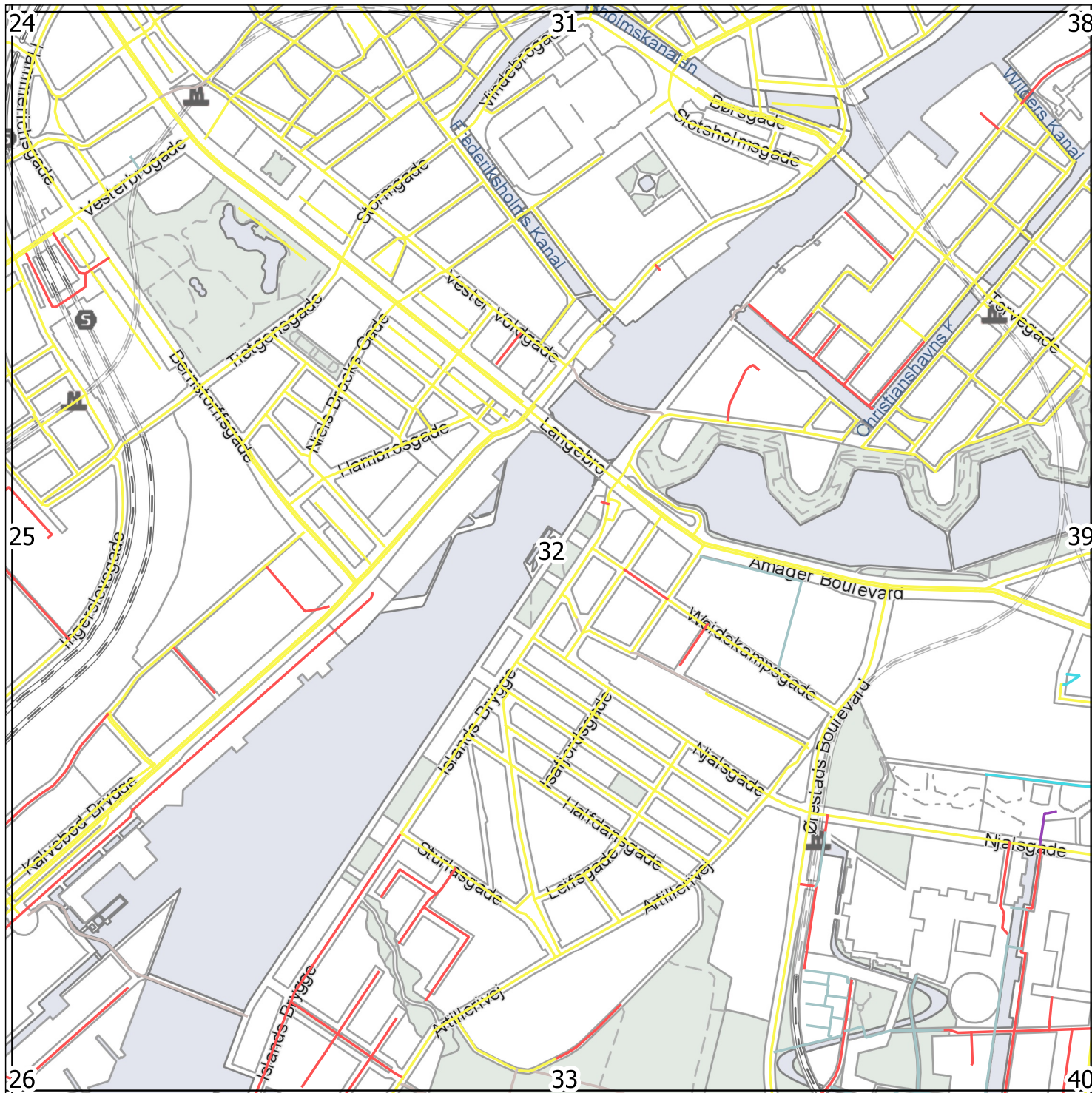
VEJSTATUS

- | | |
|------------------|-------------------------|
| Hovedlandevej | Privat Fælles sti |
| Kommunevej | Udlagt privat fællesvej |
| Offentlig sti | Udlagt privat fællessti |
| Privat fællesvej | |

VEJSTATUS I KØBENHAVNS KOMMUNE - KORTNR 31

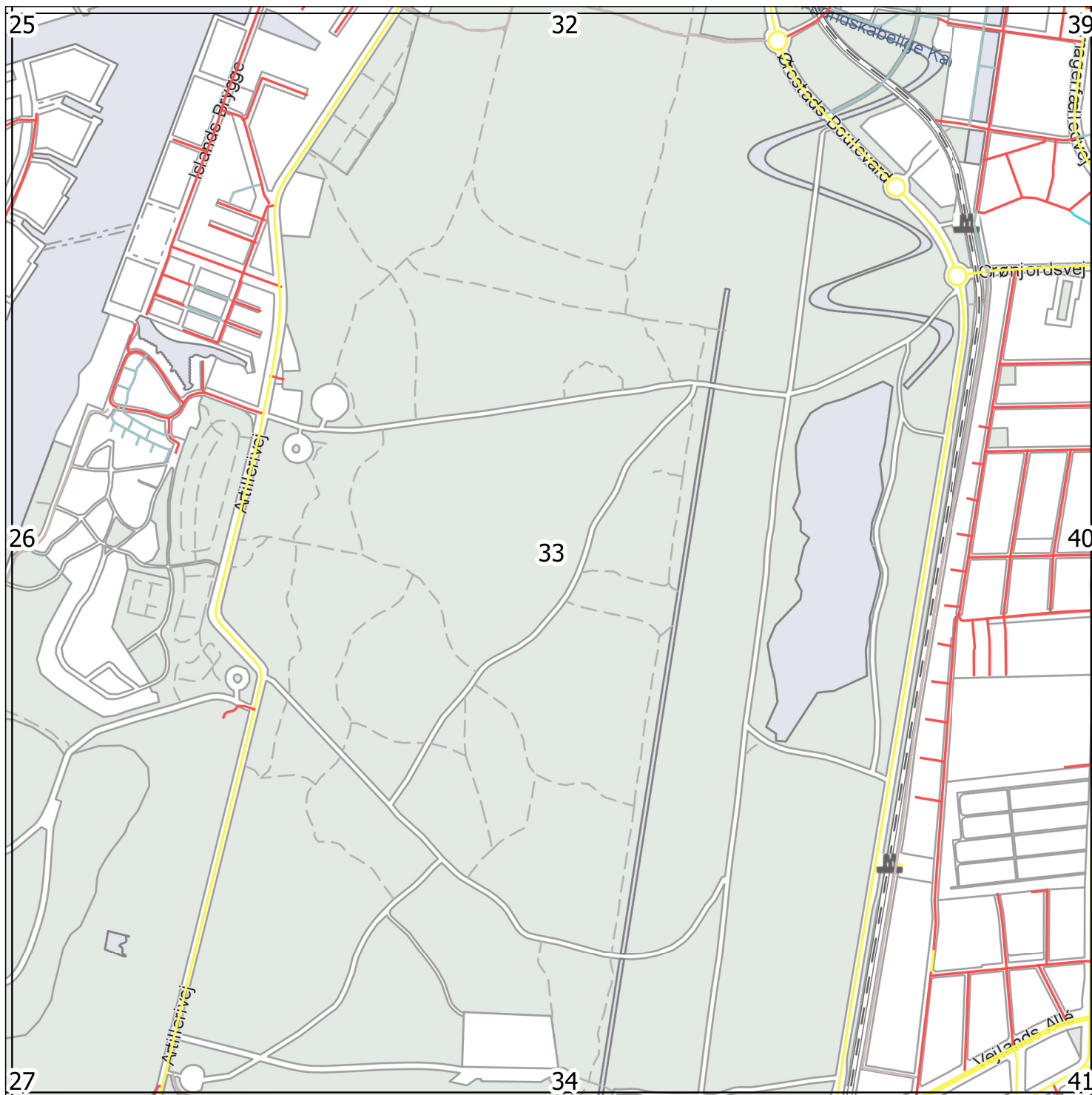


VEJSTATUS I KØBENHAVNS KOMMUNE - KORTNR 32



| | | |
|---|--|--|
|  | VEJSTATUS | |
| | <ul style="list-style-type: none"> — Hovedlandevej — Kommunevej — Offentlig sti — Privat fællesvej | <ul style="list-style-type: none"> — Privat Fælles sti — Udlagt privat fællesvej — Udlagt privat fællessti |
|  | | |

VEJSTATUS I KØBENHAVNS KOMMUNE - KORTNR 33

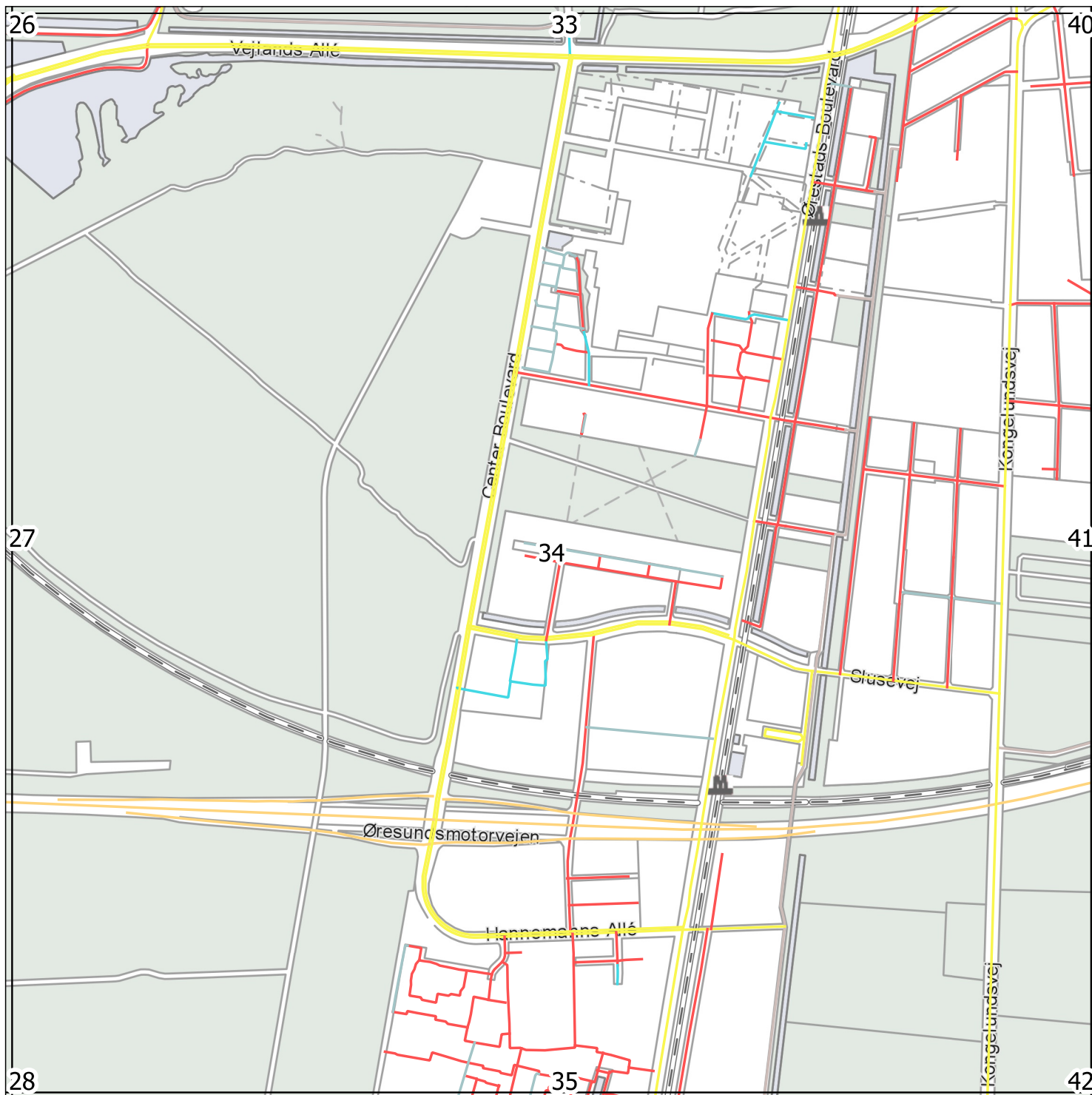


0 200 400 m

VEJSTATUS

- | | | | |
|--|------------------|--|-------------------------|
| | Hovedlandevej | | Privat Fælles sti |
| | Kommunevej | | Udlagt privat fællesvej |
| | Offentlig sti | | Udlagt privat fællessti |
| | Privat fællesvej | | |

VEJSTATUS I KØBENHAVNS KOMMUNE - KORTNR 34



0 200 400 m

VEJSTATUS

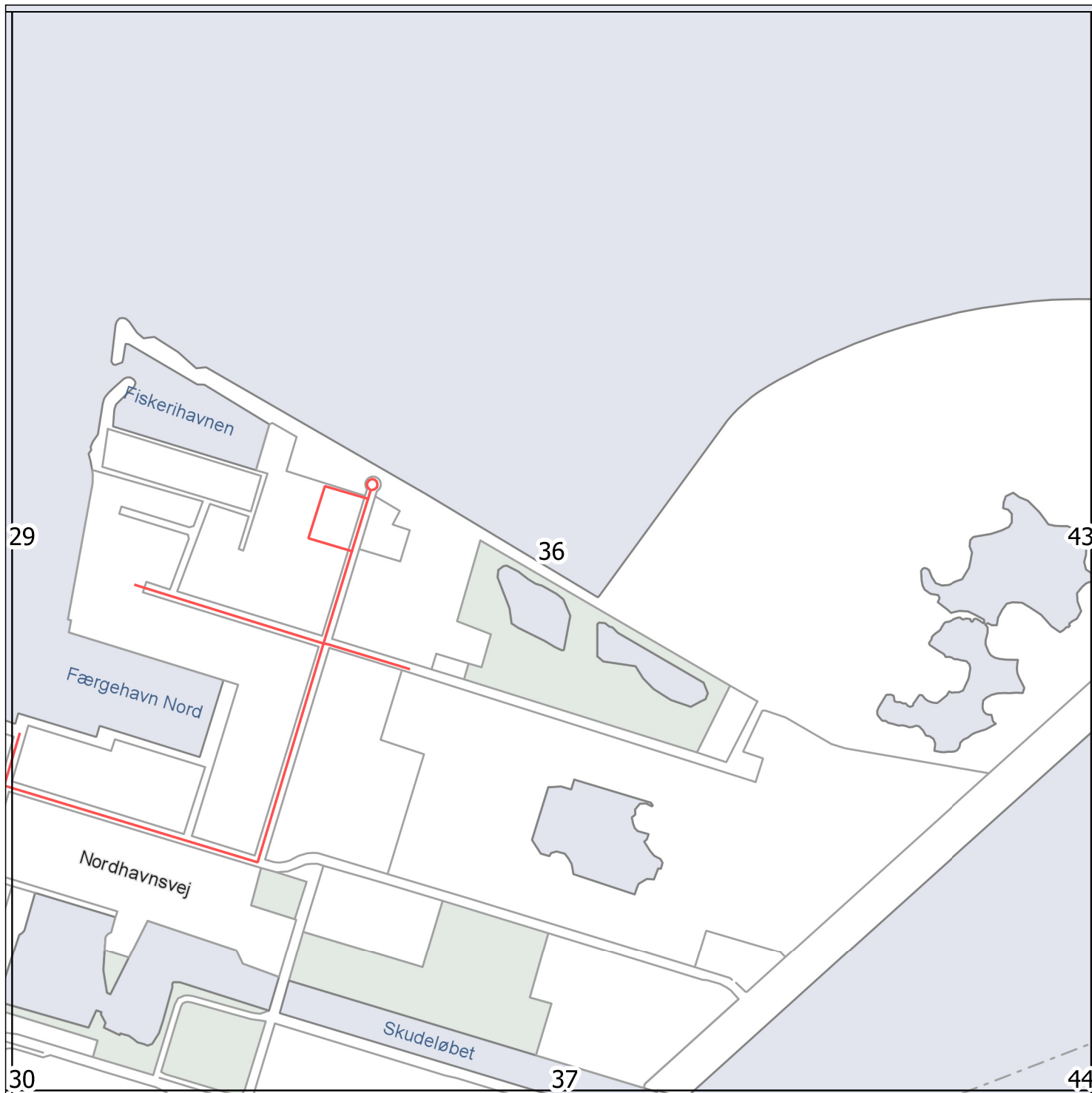
- | | |
|------------------|-------------------------|
| Hovedlandevej | Privat Fælles sti |
| Kommunevej | Udlagt privat fællesvej |
| Offentlig sti | Udlagt privat fællessti |
| Privat fællesvej | |

VEJSTATUS I KØBENHAVNS KOMMUNE - KORTNR 35



| | | |
|--|--|--|
| | VEJSTATUS | |
| | <ul style="list-style-type: none"> — Hovedlandevej — Kommunevej — Offentlig sti — Privat fællesvej | <ul style="list-style-type: none"> — Privat Fælles sti — Udlagt privat fællesvej — Udlagt privat fællessti |

VEJSTATUS I KØBENHAVNS KOMMUNE - KORTNR 36

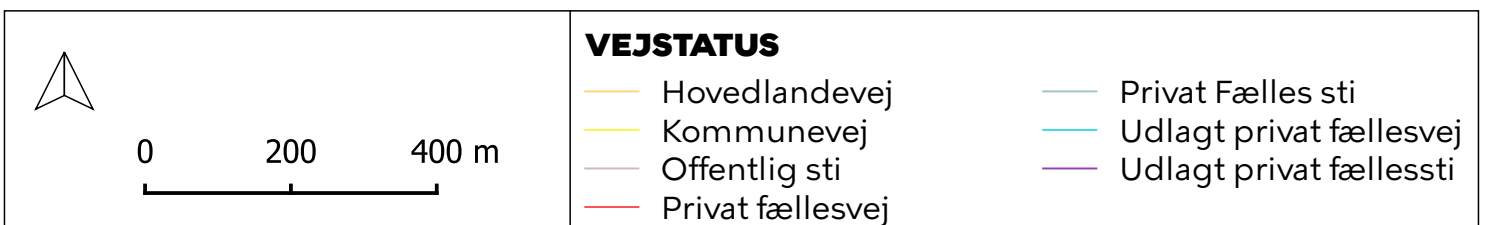


0 200 400 m

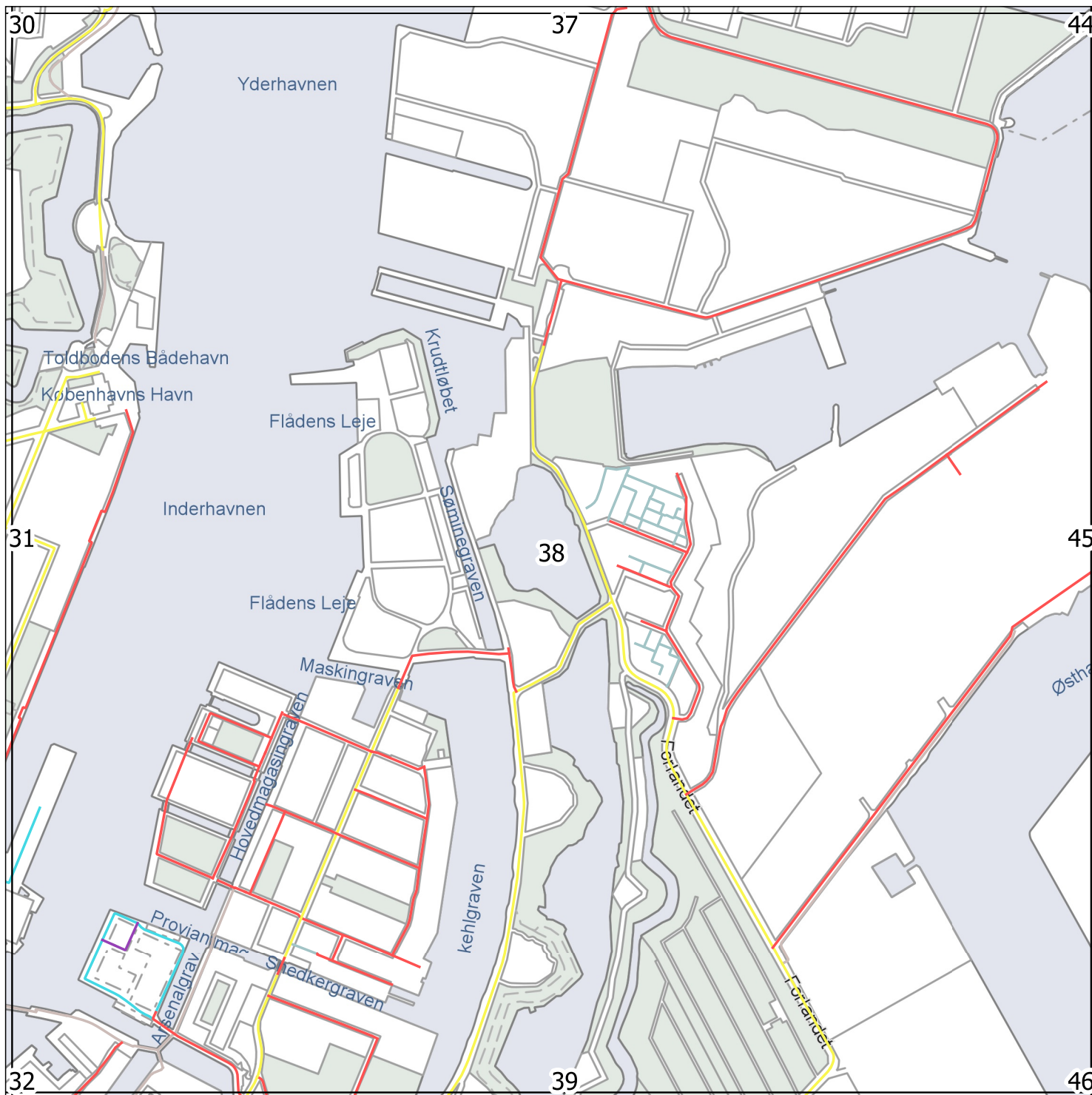
VEJSTATUS

- | | | | |
|--|------------------|--|-------------------------|
| | Hovedlandevej | | Privat Fælles sti |
| | Kommunevej | | Udlagt privat fællesvej |
| | Offentlig sti | | Udlagt privat fællessti |
| | Privat fællesvej | | |

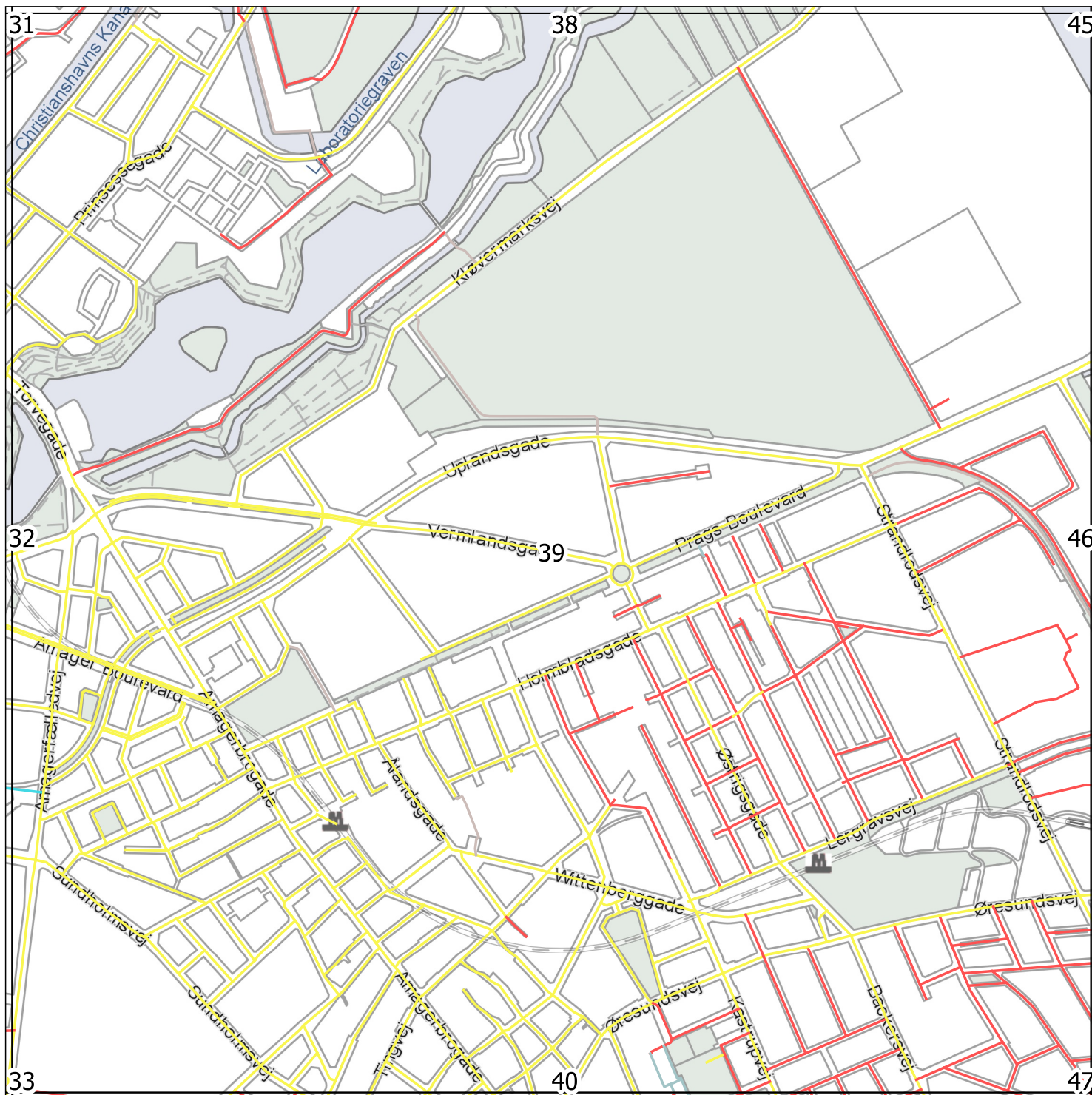
VEJSTATUS I KØBENHAVNS KOMMUNE - KORTNR 37



VEJSTATUS I KØBENHAVNS KOMMUNE - KORTNR 38



VEJSTATUS I KØBENHAVNS KOMMUNE - KORTNR 39

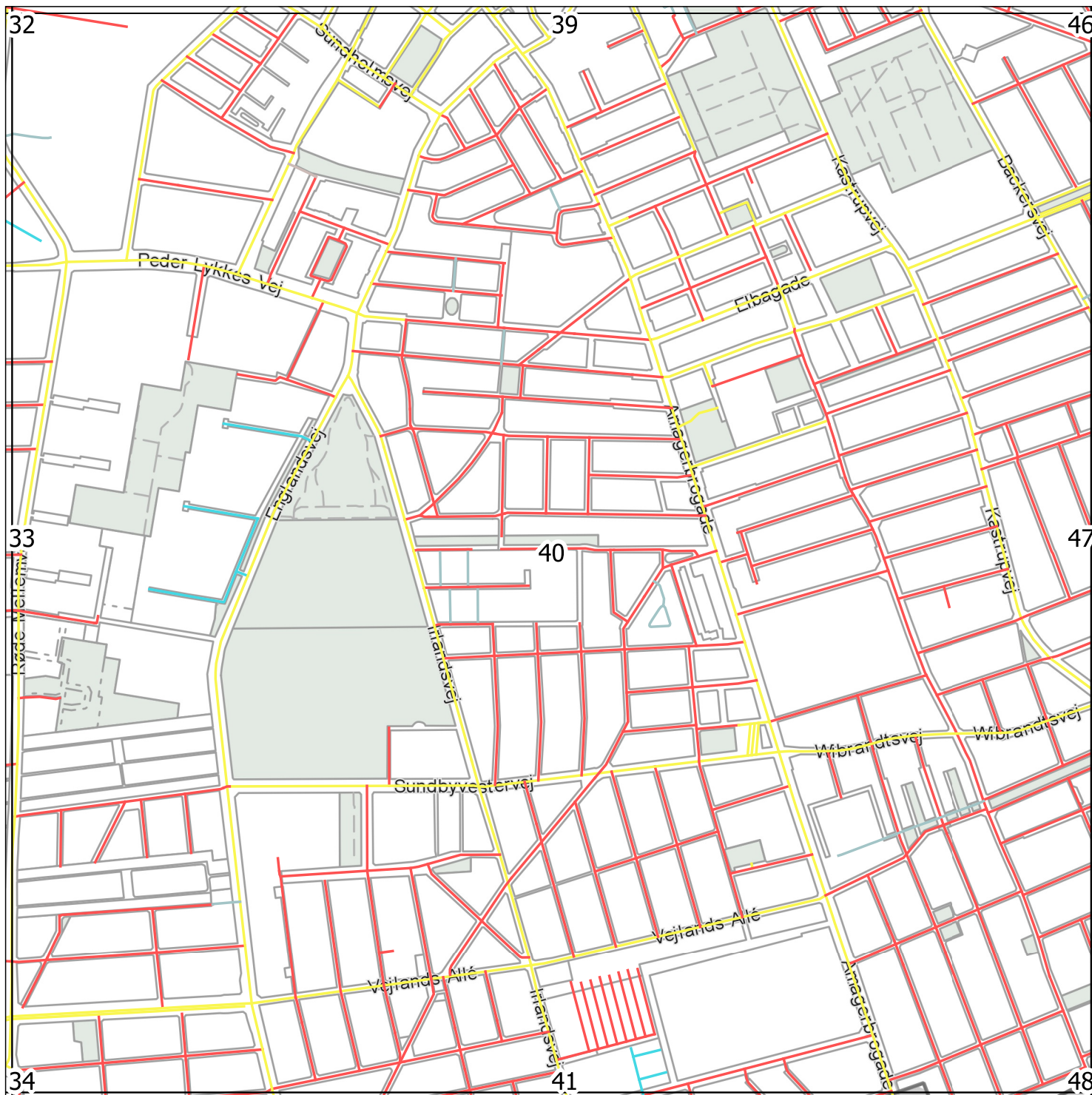


0 200 400 m

VEJSTATUS

- | | |
|------------------|-------------------------|
| Hovedlandevej | Privat Fælles sti |
| Kommunevej | Udlagt privat fællesvej |
| Offentlig sti | Udlagt privat fællessti |
| Privat fællesvej | |

VEJSTATUS I KØBENHAVNS KOMMUNE - KORTNR 40



VEJSTATUS I KØBENHAVNS KOMMUNE - KORTNR 41




VEJSTATUS I KØBENHAVNS KOMMUNE - KORTNR 42



| | | |
|---|---|--|
|  | VEJSTATUS | |
| | <ul style="list-style-type: none"> — Hovedlandevej — Kommunevej — Offentlig sti — Privat fællesvej | <ul style="list-style-type: none"> — Privat Fælles sti — Udlagt privat fællesvej — Udlagt privat fællessti |
|  | | |

VEJSTATUS I KØBENHAVNS KOMMUNE - KORTNR 45



0 200 400 m

VEJSTATUS

- | | | | |
|--|------------------|--|-------------------------|
| | Hovedlandevej | | Privat Fælles sti |
| | Kommunevej | | Udlagt privat fællesvej |
| | Offentlig sti | | Udlagt privat fællessti |
| | Privat fællesvej | | |

VEJSTATUS I KØBENHAVNS KOMMUNE - KORTNR 46



0 200 400 m

VEJSTATUS

- Hovedlandevej
- Kommunevej
- Offentlig sti
- Privat fællesvej

- Privat Fælles sti
- Udlagt privat fællesvej
- Udlagt privat fællessti

VEJSTATUS I KØBENHAVNS KOMMUNE - KORTNR 47



0 200 400 m

VEJSTATUS

- Hovedlandevej
- Kommunevej
- Offentlig sti
- Privat fællesvej

- Privat Fælles sti
- Udlagt privat fællesvej
- Udlagt privat fællessti



APPENDIX A

BESKRIVELSE AF SIDEVEJSNUMMERERING

| Kode | Beskrivelse |
|------------------------|---|
| Stamvejen | |
| -/00 | For selve stamvejen anvendes sidevejsnummerering 00. |
| Sidevejsnummer | |
| 1-29 | Forgrening fra stamvej Højre side = lige tal Venstre = ulige tal Følger stationeringen |
| 30, 31,32 | Pladser med længde. Længde angives når pladsen er adressebærende. F.eks. Applebys Plads. Arealet af pladsen medtager vejareal. |
| 40 | Pladser uden længde. F.eks. Bopa Plads. Der angives et areal for pladsen. |
| 60,61... | Rundkørsel |
| 51,52 | Område typisk bestående af en kørebane på hver side af et grønt umatrikuleret areal. F.eks. Herman Triers Plads. |
| 80-90 | Sektionering af en vej, hvor stamvejen består af flere ikke sammenhængende stykker. For eksempel med en rundkørsel på vejen, hvor vejen fortsætter på den anden side. |
| 98,99 | Referer til lokalbaner på selve stamvejen. |
| Sidevejsbogstav | |
| A-Å | Sidevej til sidevej. Typisk anvendt i større sammenhængende boligkomplekser med mange småveje under samme vejnavn. |



APPENDIX B

OPGØRELSE OVER ANTAL METER VEJE FORDELT PÅ VEJSTATUS

| Vejstatus | Længde i meter |
|-------------------------|-----------------------|
| Kommunevej | 549.401 |
| Offentlig sti | 62.063 |
| Statsvej/Hovedlandevej | 24.382 |
| Privat fællesvej | 404.280 |
| Privat fællessti | 17.526 |
| Udlagt privat fællesvej | 10.907 |
| Udlagt privat fællessti | 326 |
| Sum | 1.068.885 |

Tabel 2: Opgørelse over antal meter vej fordelt på vejstatus.