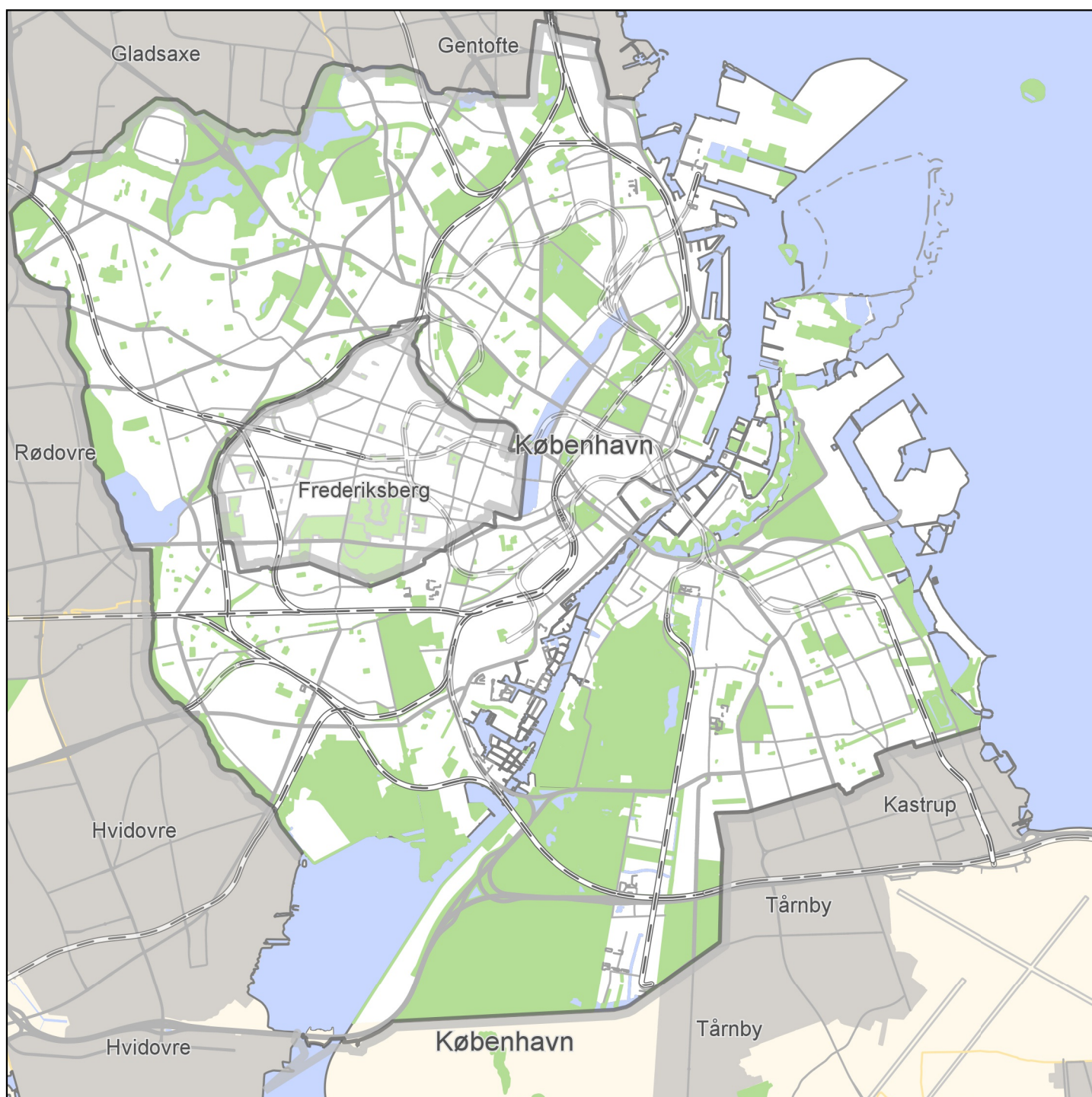


KØBENHAVNS KOMMUNES VEJ- OG STIFORTEGNELSE 2024



En oversigt over vejstatus på veje og stier i Københavns Kommune





LÆSEVEJLEDNING

Bagerst i dokumentet findes kortudsnit, som viser vejstatus på vejene.

Vejfortegnelsen indeholder oplysninger om

Statsveje

Kommuneveje

Offentlige stier

Private fællesveje

Private fællesstier

Udlagte private fællesveje

Udlagte private fællesstier

Vejnr. Er en identifikation for en given vejstrækning.

Vejnr. indeholder kommunekode, vejkode og sidevejsnummerering.

Kommunekode og vejkode følger reglerne for

administrativ nummerering af veje, medens sidevejsnummerering administreres i Københavns Kommune.

For eksempel har vejen med navn Abildvang fået Vejnummer 1010014020000. De første 3 cifre angiver kommune, her 101 for Københavns kommune; De næste 4 cifre angiver vejkode, her 0014; De næste 4 cifre angiver sideveje med samme vejnavn som stamvejen, her er det sidevej 2.

Vejmyndighed Københavns Kommune er vejmyndighed for kommuneveje og private fællesveje indenfor kommunegrænsen.

På Hovedlandeveje, også kaldet Statsveje, er vejdirektoratet vejmyndighed.

Baner Højre og venstre bane angiver eventuelle lokalbaner på vejen. Højre og venstre side er afledte af stationeringsretningen. Bane 1 anvendes, hvor vejen er registreret med både højre og venstre kørebane.

Vejstatus Angiver ejerforhold på vejstrækningen. Der er angivet med stationering, hvor en vej med samme vejnr. skifter status.

Længde Længden på vejstrækningerne

Vejene er opdelt ved sideveje, således at hver stamvej og hver sidevej har en selvstændig strækning med tilhørende Vejnr. For en yderligere forklaring på sidevejsnummerering henvises til Appendix A.

Stationering angiver start og slutstationering for vejstrækningen. Som hovedregel er anvendt stationering i husnummerrækkefølge.

regnes fra knude til knude på et underordnet referencenet. Det betyder at vejene mødes i kryds.

Der er angivet areal for pladser i m². Hvor pladsen er adressebærende, som for eksempel Applebys Plads, medtages vejareal i pladsens areal. Hvor pladsen ikke er adressebærende og dermed uden længde, for eksempel Bopa plads, er angivet et areal for pladsen foruden vejareal.

Standard vejfortegnelse

Vej nr.	Vejnavn		Station 0		Længde (m)	Areal (m)	Vejbeskrivelse/Bemærkning
	Lane	Chainage	Status				
10113360000	A . L . Drewsens Vej		Rosenvængets Hovedvej				
	0	0 - 81	Offentlig vej		81	349	
	0	81 - 165	Offentlig vej		84	705	
	Fra: 6 Til: 160: Off.vej 25-01-07						
10139480000	A. F. Kriegers Vej		Rosenvængets Hovedvej				
	0	0 - 148	Offentlig vej		148	1.022	
	0	148 - 176	Offentlig vej		28	199	
	Fra: 6 Til: 133 : Off. vej 13-09-06. Fra: 148 Til: 168 : Off.vej 13-09-06						
10147340000	A.C.Meyers Vænge		Teglhølmegade				
	0	0 - 425	Privat fællesvej		425	0	
10147340400	A.C.Meyers Vænge		Ved husnr 8				
	0	0 - 107	Privat fællesvej		107	0	
10147340600	A.C.Meyers Vænge		Ved husnr 130				
	0	0 - 206	Privat fællesvej		206	0	
10104840000	A.F. Beyers Vej		Godthåbsvej				
	0	0 - 333	Privat fællesvej		333	1.873	
10100040000	Abel Cathrines Gade		Viktoriagade				
	0	0 - 152	Offentlig vej		152	1.098	
	0	152 - 262	Offentlig vej		110	593	
10100040100	Abel Cathrines Gade		Sidevej mlm. husnr.13 og 21				
	0	0 - 37	Privat fællesvej		37	0	
10100060000	Aberdeengade		Sandkaj				
	0	0 - 54	Privat fællesvej		54	0	
10100080000	Abildgaardsgade		Øster Farimagsgade				
	0	0 - 62	Offentlig vej		62	251	
	0	62 - 81	Offentlig vej		19	99	
	0	81 - 118	Privat fællesvej		37	0	
	0	118 - 123	Offentlig vej		5	26	
	0	123 - 180	Offentlig vej		57	256	
10100120000	Abildhøj		Humblebjerg				
	0	0 - 106	Privat fællesvej		106	500	
10100140000	Abildvang		Husnr. 1				
	0	0 - 262	Privat fællesvej		262	0	
10100140200	Abildvang		Abildvang (Station 30)				
	0	0 - 58	Privat fællesvej		58	0	

Standard vejfortegnelse

Vej nr.	Vejnavn Lane Chainage	Station 0 Status	Længde (m)	Areal (m	Vejbeskrivelse/Bemærkning
101001402A0 00	Abildvang 0 0 - 156	Husnr. 4 Privat fællesvej	156	0	
101001402B0 00	Abildvang 0 0 - 21	Husnr. 24-28 Privat fællesvej	21	0	
10100140400 00	Abildvang 0 0 - 83	Abildvang (Station 120) Privat fællesvej	83	0	
101001404A0 00	Abildvang 0 0 - 90	Husnr. 86 Privat fællesvej	90	0	
101001404B0 00	Abildvang 0 0 - 48	Husnr. 70 Privat fællesvej	48	0	
10100140600 00	Abildvang 0 0 - 64	Abildvang (station 207) Privat fællesvej	64	0	
10100160000 00	Abrikosvej 0 0 - 144	Hillerødgade Privat fællesvej	144	625	
10100200000 00	Absalonsgade 0 0 - 98 0 98 - 487	Vesterbrogade Offentlig vej Offentlig vej	98 389	553 2.713	Fra: 13 Til: 98 : Museumsgade
10100240000 00	Adelgade 0 0 - 616	Gothersgade Offentlig vej	616	5.336	
10100280000 00	Admiralsgade 0 0 - 189	Fortunstræde Offentlig vej	189	926	Fra: 15 Til: 174 : Vejbredder 8.90m. - 10.60m.
10100320000 00	Adriansvej 0 0 - 347	Amagerbrogade Privat fællesvej	347	1.650	Fra: 12 Til: 342 : I arealet er medregnet et pladsareal på 1800 kvm.
10100360000 00	Agerbo 0 0 - 138	133m n.f. Vestermarksvej Privat fællesvej	138	665	
10100360200 00	Agerbo 0 0 - 27	Indkørselsvej til husnr 14B Privat fællesvej	27	0	
10100400000 00	Agerlandsvej 0 0 - 465	Englandsvej Privat fællesvej	465	2.235	
10100440000 00	Aggersborggade 0 0 - 160	Classensgade Offentlig vej	160	905	Fra: 88 Til: 151 : Off.vej 25-01-07 / Fra: 9 Til: 69 : Off.vej 25-01-07

Standard vejfortegnelse

Vej nr.	Vejnavn		Station 0	Længde (m)	Areal (m	Vejbeskrivelse/Bemærkning
	Lane	Chainage				
10100480000	Aggersvoldvej		Bellahøjvej			
00	0	0 - 162	Privat fællesvej	162	700	
	0	162 - 289	Privat fællesvej	127	575	
10100520000	Aggervej		Lyngholmvej			
00	0	0 - 55	Privat fællesvej	55	250	
	0	55 - 233	Privat fællesvej	178	815	
10100540000	Agnes Henningsens Vej		Edith Rodes Vej			
00	0	0 - 110	Offentlig vej	110	1.129	
10100560000	Agnetevej		Kirsten Kimers vej			
00	0	0 - 241	Privat fællesvej	241	1.568	
10100560100	Agnetevej		Indkørselsvej - Ved Kastrupfortet			
00	0	0 - 89	Privat fællesvej	89	0	
10100600000	Ahlefeldtsgade		Israels Plads			
00	0	0 - 92	Offentlig vej	92	692	
	0	92 - 162	Offentlig vej	70	650	
10100640000	Ahlmannsgade		Hiort Lorenzens Gade			
00	0	0 - 67	Offentlig vej	67	443	
						Fra: 6 Til: 56 : Off. vej 13 - 09-06.
10100680000	Ahornsgade		Nørre Allé			
00	0	0 - 173	Offentlig vej	173	1.238	
10100680200	Ahornsgade		Ahornsgade			
00	0	0 - 44	Privat fællesvej §10 stk3	44	0	
10100720000	Ahrenkildes Allé		Grækenlandsvej			
00	0	0 - 217	Privat fællesvej	217	1.442	
10100744000	Aksel Larsens Plads		Nørrebrogade			
00	0	0 - 30	Offentlig vej	30	210	
10100754000	Aksel Sandemoses Plads		Valby Langgade			
00	0	0 - 60	Offentlig vej	60	420	1/1 2017: Overtaget som offentlig vej som følge af etablering af gul parkeringszone.
10100760000	Albaniensgade		Ungarnsgade			
00	0	0 - 107	Privat fællesvej	107	687	
10100800000	Aldersrogade		Lyngbyvej			
00	0	0 - 540	Offentlig vej	540	5.389	
10100890000	Alexandriagade		Sundkrogsgade			
00	0	0 - 164	Privat fællesvej	164	0	

Standard vejfortegnelse

Vej nr.	Vejnavn Lane Chainage	Station 0 Status	Længde (m)	Areal (m	Vejbeskrivelse/Bemærkning
10100860000 00	Alleen 0 - 127	Henrik Pontoppidans vej Offentlig vej	127	914	
10100880000 00	Allersgade 0 - 65 0 - 115 0 - 164	Nørrebrogade Offentlig vej Offentlig vej Offentlig vej	65 50 49	274 425 206	Fra: 9 Til: 65 : Vejbredde 12,55m - 14,12m. Fra: 65 Til: 157 : Vejbredde 12,55m - 14,12m.
10100900000 00	Alliancevej 0 - 185	Støberigade Privat fællesvej	185	0	
101009002A0 00	Alliancevej 0 - 66	Privat fællesvej	66	0	
101009002B0 00	Alliancevej 0 - 145	Privat fællesvej	145	0	
10100920000 00	Alperosevej 0 - 136	Gyldenlakvej Privat fællesvej	136	600	
10100960000 00	Alsgade 0 - 268	Enghavevej Offentlig vej	268	2.577	
10101000000 00	Alstedvej 0 - 210	Tryggevej Privat fællesvej	210	985	
10101000100 00	Alstedvej 0 - 86	Sti mellem Alstedvej og Skippingevej Privat fællessti	86	0	
10101040000 00	Amager Boulevard 0 - 680 0 - 1.012 0 - 1.315 1 - 680 1 - 1.012 1 - 1.296	Langebrosvej Offentlig vej Offentlig vej Offentlig vej Offentlig vej Offentlig vej Offentlig vej	680 332 303 680 332 284	9.811 3.727 2.927 8.745 3.655 2.831	Fra: 0 Til: 680 : Bydele : Lige husnr. Amager Vest, ulige husnr. = Indre by

Standard vejfortegnelse

Vej nr.	Vejnavn		Station 0		Længde (m)	Areal (m	Vejbeskrivelse/Bemærkning
	Lane	Chainage	Status				
10101200000	Amager Strandvej		Prags Boulevard				
	0	0 - 260	Offentlig vej		260	1.887	Vejbredde:Prags Blv.-Øresundsvej ca.24.0Øresundsvej-ca. 160m mod syd ca.36.00.Herfra-ca. 80m mod syd ca.27.00. Herfra-Italiensvej 33.75. Italiensvej-ca. 85mmod syd ca.38.00 til ca.43.00. Herfra-55m syd for Hellelidenvvej 27.37 til ca.33.00.
	0	260 - 680	Offentlig vej		420	4.811	Fra: 260 Til 680, vejudvidelseslinje i en afstand på 7,5 m fra den offentlige vej, jf. lokalplan 544. Arealet anlægges med fortov,cykelsti og langsgående parkering.
0	680 - 2.978	Offentlig vej		2.298	22.358		
10101200200	Amager Strandvej		Øresundsvej				
	0	90 - 177	Privat fællesvej		87	592	Fra: 9 Til: 169 : I samlet areal indgår græsarealer i varierende bredde = 385kvm.Lokalbane i Amager Strandvejs vestlige side.
10101200400	Amager Strandvej		Ved husnr 112				
	0	0 - 119	Privat fællesvej		119	0	
101012004A0	Amager Strandvej		224m s.f. Øresundsvej				
	0	0 - 308	Privat fællesvej		308	2.190	Fra: 9 Til: 301 : I samlet areal indgår græsarealer i varierende bredde (3,00m - 5,00m) = 2336kvm.Lokalbane i Amager Strandvejs vestlige side. Aug 2018: Tidligere registreret med vejid 101012004A000
101012004A1	Amager Strandvej		Ved husnr 140B				
	0	0 - 133	Privat fællesvej		133	0	Vejudlæg optaget med Registreringsmeddelelse 15. september 2020.
101012004B0	Amager Strandvej		Ved husnr 122				
	0	0 - 121	Privat fællesvej		121	0	
10101200600	Amager Strandvej		Ved husnr 164B				
	0	0 - 199	Privat fællesvej		199	0	
101012006A0	Amager Strandvej		Ved husnr 144				
	0	0 - 188	Privat fællesvej		188	0	
10101200800	Amager Strandvej		Italiensvej				
	0	0 - 92	Offentlig vej		92	332	
	0	92 - 719	Privat fællesvej		627	2.488	Fra: 9 Til: 714 : Lokalbane i Amager Strandvejs vestlige side. Aug 2018: Tidligere registreret med sidevejsnummer 6 Fra: 9 Til: 714 : Lokalbane i Amager Strandvejs vestlige side. Aug 2018: Tidligere registreret med sidevejsnummer 6

Standard vejfortegnelse

Vej nr.	Vejnavn		Station 0		Længde (m)	Areal (m)	Vejbeskrivelse/Bemærkning
	Lane	Chainage	Status				
10101104000 00	Amagerbro Torv		Skånegade / Nordlandsgade				
	0	0 - 41	Offentlig vej		41	287	
							Areal af plads= 1911 m2
10101080000 00	Amagerbrogade		Christmas Møllers Plads				
	0	0 - 3.413	Offentlig vej		3.413	36.023	ved husnr. 146: Et 22 m2 areal overført til offentlig vej fra matr. 15ao den 21. april 1994. SE journalnr. K1994/00035
							Bydel : Ulige husnr. = Amager Øst, lige husnr. = Amager Vest / Fra: 1531 Til: 1956 : Vejbredde 19,00m- 25,00m. / Fra: 0 Til: 1348 : Vejbredde 19,00m - 27,00m./ Fra: 1348 Til: 1531 : Vejbredde 19,00m - 21,00m.
10101120000 00	Amagerfælledvej		Christmas Møllers Plads				
	0	0 - 1.546	Offentlig vej		1.546	16.308	Vejbredde:Christmas Møllers Plads - ca.160m syd for Sundholmsvej 18.83. Herfra-Røde Mellemvej 25.00.Private arealer udlagt til vejensudvidelse.
							Fra: 238 Til: 1099 : Vejbredde: 18,83m - 25,00m
10101120100 00	Amagerfælledvej		ved husnr 73-95				
	0	0 - 223	Privat fællesvej		223	0	
10101120200 00	Amagerfælledvej		Amagerfælledvej				
	0	0 - 167	Privat fællesvej		167	0	
	0	167 - 265	Privat fællesvej		98	0	
101011202A0 00	Amagerfælledvej		Ved husnr 116				
	0	0 - 117	Privat fællesvej		117	0	
101011202B0 00	Amagerfælledvej		Ved husnr 118				
	0	0 - 126	Privat fællesvej		126	0	
101011202C0 00	Amagerfælledvej		Ved husnr 130				
	0	0 - 86	Privat fællesvej		86	0	
10101120300 00	Amagerfælledvej		Husnr. 145-147				
	0	0 - 99	Privat fællessti		99	0	
10101120400 00	Amagerfælledvej		Ved husnr 102				
	0	0 - 82	Privat fællesvej		82	0	
101011204A0 00	Amagerfælledvej		Ved husnr 180				
	0	0 - 182	Privat fællesvej		182	0	
101011204B0 00	Amagerfælledvej		Ved husnr 102				
	0	0 - 109	Privat fællesvej		109	0	
							Privat fællesvej, November 2023
10101160000 00	Amagergade		Christianshavns Voldgade				
	0	0 - 143	Offentlig vej		143	610	

Standard vejfortegnelse

Vej nr.	Vejnavn Lane Chainage	Station 0 Status	Længde (m)	Areal (m	Vejbeskrivelse/Bemærkning
10101190000	Amagermotorvejen	Kommunegrænsen			
00	0 60.365 - 61.500	Hovedlandevej	1.135	0	
10101190100	Amagermotorvejen	Selinevej			
00	0 61.628 - 63.120	Hovedlandevej	1.492	12.533	
	0 63.120 - 63.433	Hovedlandevej	313	2.629	
10101190200	Amagermotorvejen	Forgrening af Amagermotorvej.			
00	0 61.564 - 63.522	Hovedlandevej	1.958	0	
10101198000	Amagermotorvejen	Afgrening til Øresundsmotorvej			
00	0 61.501 - 61.822	Offentlig vej	321	5.699	
	0 61.822 - 62.294	Offentlig vej	472	4.012	
	1 61.501 - 61.822	Offentlig vej	321	5.986	
	1 61.822 - 62.296	Offentlig vej	474	4.029	
10101243000	Amagertorv	Købmagergade			
00	0 0 - 238	Offentlig vej	238	2.940	
					Fra: 0 Til: 238 : Vejbredde: 11,00m - 30,00m. Areal af plads samt vej=4608 m2.
10101360000	Amalie Skrams Allé	Dronning Dagmars Allé			
00	0 0 - 383	Privat fællesvej	383	1.845	
10101360300	Amalie skrams Allé - sti	Sti til Overbys Allé ved husnr 19			
00	0 0 - 65	Privat fællessti	65	0	Sti til Overbys Allé ved husnr 19
10101360100	Amalie Skrams Allé - sti	Sti til Overbys Allé ved husnr 1			
00	0 0 - 72	Privat fællessti	72	0	Sti til Overbys Allé ved husnr 1
10101280000	Amaliegade	Sankt Annæ Plads			
00	0 0 - 232	Offentlig vej	232	2.756	
	0 232 - 260	Offentlig vej	28	0	
					Vejbredde fra ca. 20.00 - 21.00m.
10101288000	Amaliegade	Amaliensborg Slotsplads			
00	0 260 - 294	Offentlig vej	34	192	
	0 294 - 532	Offentlig vej	238	3.521	
	0 532 - 725	Offentlig vej	193	2.632	
10101323000	Amalienborg Slotsplads	Nordøstlig side af pladsen			
00	0 0 - 114	Offentlig vej	114	5.016	
					Hele Pladsens areal (vejid 1010132310000 + 1010132300000) udgør 12112 m2.
10101323100	Amalienborg Slotsplads	Sydvestlig side af pladsen			
00	0 0 - 114	Offentlig vej	114	5.016	
10101393000	Amerika Plads	Dampfærgevej			
00	0 0 - 73	Privat fællesvej	73	0	

Standard vejfortegnelse

Vej nr.	Vejnavn		Station 0		Længde (m)	Areal (m)	Vejbeskrivelse/Bemærkning
	Lane	Chainage	Status				
10101393100	Amerika Plads		Dampfærgevej				
00	0	0 -	78	Privat fællesvej	78	0	
10101393200	Amerika Plads		Husnr 24				
00	0	0 -	102	Privat fællesvej	102	0	
10101380000	Amerikakaj						
00	0	0 -	634	Privat fællesvej §10 stk3	634	0	
10101400000	Amerikavej		Knæk ved husnr.15				
00	0	0 -	215	Offentlig vej	215	1.673	
							Fra: 155 Til: 218 : Off. vej 09-10-06.62 m ² udskilt som offentligvej fra matrikel Amerikavej nr.10 (07-2010).Vejfladen nu konsekvent 18,7 m bred mellem stationering 9-155.
10101440000	Amsterdamvej		Amagerbrogade				
00	0	0 -	293	Privat fællesvej	293	2.046	
10101520000	Anders Henriksensgade		Hollænderdybet				
00	0	0 -	84	Offentlig vej	84	516	
							Fra: 6 Til: 46 : Off. vej 19-12-06 / Fra: 46 Til: 81 : Arealet ved husnr.3-7 = 88kvm. er privat fællesvej.Off. vej 19-12-06.
10101560000	Andestien		Storkebakken				
00	0	0 -	108	Privat fællessti	108	0	
10100330000	Andrea Brochmanns Gade		Anna Johansens Gade				
00	0	0 -	191	Privat fællesvej	191	0	
10101600000	Andreas Bjørns Gade		Brobergsgade				
00	0	0 -	192	Offentlig vej	192	1.656	
							Fra: 8 Til: 178 : Offentlig vej 13-03-08
10101620000	Andrei Sakharovs Vej		Willy Brandts Vej				
00	0	0 -	120	Privat fællesvej	120	0	
							Udlagt som vej 16. april 2020. Vejprojekt godkendt 25. september 2020.
10101640000	Angelgade		Slesvigsgade				
00	0	0 -	131	Offentlig vej	131	1.145	
10101680000	Anker Heegaards Gade		Niels Brocks Gade				
00	0	0 -	142	Offentlig vej	142	1.459	
10101700000	Anker Jørgensens Plads		Borgbjergsvej				
00	0	0 -	39	Offentlig vej	39	468	Anlagt som offentlig plads. Overtaget til offentlig vej 22-01-2001. Se eDoc sagsnr2018-
10100390000	Anna Johansens Gade		Viola Nørløvs Gade				
00	0	0 -	99	Privat fællesvej	99	0	

Standard vejfortegnelse

Vej nr.	Vejnavn Lane Chainage	Station 0 Status	Længde (m)	Areal (m	Vejbeskrivelse/Bemærkning
10101720000 00	Annebergvej 0 0 - 261	Bellahøjvej Offentlig vej	261	3.167	Private arealer er fra enkelte grundeudlagt til vejens udvidelse til 20m's bredde.
10101760000 00	Annekegade 0 0 - 63	Aldersrogade Offentlig vej	63	276	1/1 2017: Overtaget som offentlig vej som følge af etablering af gul parkeringszone.
10101800000 00	Annexstræde 0 0 - 82 0 82 - 165	Skolegade Offentlig vej Offentlig vej	82 83	934 1.020	Fra: 6 Til: 82 : Vejbredde: 12,00m - 18,83m. Fra: 82 Til: 166 : Vejbredde: 18,83m. - 24,00m.
10101840000 00	Ansgars Allé 0 0 - 116	Tschernings Allé Privat fællesvej	116	561	
10101840100 00	Ansgars Allé 0 0 - 46 0 46 - 86	110m.sv.f. Tschernings Allé Privat fællesvej Privat fællessti	46 40	199 0	
10101880000 00	Antoinettevej 0 0 - 190 0 190 - 238	Bjerregårdsvej Offentlig vej Privat fællessti	190 48	1.141 0	1/1 2017: Overtaget som offentlig vej som følge af etablering af gul parkeringszone. Fra: 149 Til: 233 : Stækningens sidste 41m. udfor matr.nr.1219 er kun anlagt som en 3,5m. bred sti.
10101920000 00	Antonigade 0 0 - 85	Pilestræde Offentlig vej	85	473	Fra: 5 Til: 78 : Vejbredde: 11,00m - 13,00m.
10188340000 00	Antwerpengade 0 0 - 169	Trelleborggade Privat fællesvej	169	0	
10101960000 00	Apollovej 0 0 - 508	Grøndals Parkvej Offentlig vej	508	3.813	Fra: 26 Til: 508 : En plads ved Vanløse Allé medregnet
10101960100 00	Apollovej 0 0 - 29	Sidevej mlm. husnr. 28 - 30 Privat fællesvej	29	145	
10101960200 00	Apollovej 0 0 - 41	Husnr 18A Udlagt privat fællesvej	41	0	Registreringsmeddelse med vejudlæg 26-11-2020.
10101983000 00	Applebys Plads 0 0 - 133	Langebrogade Privat fællesvej	133	0	Fra: 8 Til: 122 : I arealet er vendepladsen medregnet. AREAL = 1284 m2

Standard vejfortegnelse

Vej nr.	Vejnavn Lane Chainage	Station 0 Status	Længde (m)	Areal (m	Vejbeskrivelse/Bemærkning
10102000000	Arabiensvej	Persiensvej			
00	0 0 - 271	Privat fællesvej	271	1.378	
10102040000	Arendalsgade	Strandboulevarden			
00	0 0 - 186	Offentlig vej	186	1.110	
10102080000	Arildsgård	Gadelandet			
00	0 0 - 342	Privat fællesvej §10 stk3	342	0	
10102080100	Arildsgård	Arildsgård			
00	0 0 - 185	Privat fællesvej §10 stk3	185	0	
10102100000	Arkaderne				
00	0 0 - 410	Privat fællesvej	410	0	
					Fra: 14 Til: 405 : Privat fællesvej 03-11-2008 / reg. 14-09-09. Matrikelkortet ændret nov 2018
10102120000	Arkonagade	Sønder Boulevard			
00	0 0 - 194	Offentlig vej	194	2.254	
10102160000	Armeniensvej	Persiensvej			
00	0 0 - 275	Privat fællesvej	275	1.398	
10102180000	Arne Jacobsens Allé	Center Boulevard			
00	0 0 - 657	Offentlig vej	657	8.554	
	1 0 - 490	Offentlig vej	490	2.838	
10102180200	Arne Jacobsens Allé	Ved husnr 4A-C			
00	0 0 - 226	Udlagt privat fællesvej	226	0	
					Påtegning på vejudlæg tinglyst 11.01.2018. Registreringsmeddelelse af den 04.04.2019
101021802A0	Arne Jacobsens Allé	Ved husnr 4C			
00	0 0 - 126	Udlagt privat fællesvej	126	0	
					Påtegning på vejudlæg tinglyst 11.01.2018. Registreringsmeddelelse af den 04.04.2019
10102200000	Arnestedet	Grøndals Parkvej			
00	0 0 - 163	Privat fællesvej §10 stk3	163	0	
10102240000	Arnesvej	Frederikssundsvej			
00	0 0 - 291	Privat fællesvej	291	2.114	
	0 291 - 483	Privat fællesvej	192	1.389	
10102260000	Arni Magnussons Gade	Kalvebod Brygge			
00	0 0 - 127	Offentlig vej	127	1.056	Overtaget til offentlig vej 01-09-2017
	1 0 - 130	Offentlig vej	130	1.056	Overtaget til offentlig vej 01-09-2017
10102280000	Arresøgade	Tagensvej			
00	0 0 - 221	Offentlig vej	221	2.196	

Standard vejfortegnelse

Vej nr.	Vejnavn Lane Chainage	Station 0 Status	Længde (m)	Areal (m	Vejbeskrivelse/Bemærkning
10102288000	Arresøgade 0 222 - 285	Guldbergsgade Offentlig vej	63	578	
10102290000	Arsenalvej 0 0 - 177	Værftsbroen Privat fællesvej	177	0	
10102320000	Artillerivej 0 0 - 3.092	Njalsgade Offentlig vej	3.092	24.776	Vejbredde:Amager Boulevard - ca.125m modsyd 32.00. Herfra - Njalsgade 25.00.Njalsgade - ca.16m mod syd 18.83 Fra: 2144 Til: 2240 : I samlet areal indgår 371kvm. som udgør busvendepladsen. / Fra: 965 Til: 1770 : Offentlig vej d. 23-01-2009 / Fra: 480 Til: 965 : Off. vej 19 -12 -06. / Fra: 1804 Til: 2144 : / Fra: 1770 Til: 1804 : Offentlig vej d. 23-01-2009.I samlet areal er medregnet udvidelse overfor Drechselsgade
10102320900	Artillerivej 0 0 - 231	Artillerivej Husnr. 71 Offentlig vej	231	845	
	0 231 - 389	Privat fællesvej	158	474	
10102370000	Asger Jorns Allé 0 0 - 396	Ørestads Boulevard Offentlig vej	396	4.355	
10102360000	Asger Rygs Gade 0 0 - 162	Sønder Boulevard Offentlig vej	162	625	
10102400000	Askøgade 0 0 - 122	Bryggervangen Offentlig vej	122	894	1/1 2017: Overtaget som offentlig vej som følge af etablering af gul parkeringszone. Udskilt i matrikelkortet 9. december 2021
10102440000	Asminderødgade 0 0 - 161	Hillerødgade Offentlig vej	161	1.072	1/1 2017: Overtaget som offentlig vej som følge af etablering af gul parkeringszone.
10102485100	Asnæsgade (nordlige) 0 0 - 55	Stevnsgade Offentlig vej	55	385	
	0 55 - 56	Offentlig vej	1	0	
10102485200	Asnæsgade (sydlige) 0 0 - 52	Stevnsgade Offentlig vej	52	340	
10102520000	Assensgade 0 0 - 124	Vordingborggade Offentlig vej	124	1.102	Fra: 8 Til: 116 : Off.vej 25-01-07
10102540000	Asta Nielsen Strædet 0 0 - 121	Mosedalsvej Offentlig vej	121	508	1/1 2017: Overtaget som offentlig vej som følge af etablering af gul parkeringszone.
10102560000	Astersvej 0 0 - 145	Frederikssundsvej Privat fællesvej	145	756	

Standard vejfortegnelse

Vej nr.	Vejnavn Lane Chainage	Station 0 Status	Længde (m)	Areal (m	Vejbeskrivelse/Bemærkning
10102600000	Astrupvej	Fuglsang Allé			
00	0 - 406	Privat fællesvej	406	1.990	
	0 - 703	Privat fællesvej	297	1.485	
	0 - 902	Privat fællesvej	199	935	
					Fra: 8 Til: 138 : Bydele:Ulige husnr. = Vanløse, lige husnr.= Brønshøj - Husum
10102640000	Asylgade	Vingårdsstræde			
00	0 - 78	Offentlig vej	78	374	
10102680000	Athensvej	Grækenlandsvej			
00	0 - 374	Privat fællesvej	374	2.136	
					Fra: 8 Til: 364 : I arealet er medregnet 765kvm. pladsareal ved Olymposvej
10102710000	August Bournonvilles Passage	Kongens Nytorv			
00	0 - 24	Offentlig vej	24	0	
	0 - 104	Offentlig vej	80	520	
					Fra: 24 Til: 100 : Vejbredde fra 16.00m - 19.00m.
10102800000	August Wimmers Vej	Høfdingsvej			
00	0 - 194	Privat fællesvej	194	915	
					Fra: 6 Til: 189 : Vestligste 9,83m brede del af vejarealet er anlagt som beplantet anlæg
10102720000	Augustagade	Amagerbrogade			
00	0 - 202	Privat fællesvej	202	1.611	
10102840000	Australiensvej	Lyngbyvej			
00	0 - 299	Offentlig vej	299	3.175	1/1 2017: Overtaget som offentlig vej som følge af etablering af gul parkeringszone.
10102880000	Axel Heides Gade	Islands Brygge			
00	0 - 251	Privat fællesvej	251	2.678	
10102880200	Axel Heides Gade	Axel Heideis Gade (husnr. 8 -18)			
00	0 - 117	Privat fællesvej	117	0	
10133000400	Axel Heides Plads	Islands Brygge			
00	0 - 97	Offentlig sti	97	0	
10102923000	Axeltorv	Jernbanegade			
00	0 - 115	Offentlig vej	115	963	VEJLÆNGDE:Jernbanegade-Hammerichsgadeoverfor Ved Vesterport 102m.Studiestræde-Hammerichsgade ved vand-værket 77m.
					Fra: 0 Til: 102 : Vejbredde : 15,00m - 20,00m. Samlet areal af plads med vejareal er 10088 m2.
10102923100	Axeltorv	Studiestræde			
00	0 - 86	Offentlig vej	86	923	

Standard vejfortegnelse

Vej nr.	Vejnavn		Station 0		Længde (m)	Areal (m)	Vejbeskrivelse/Bemærkning
	Lane	Chainage	Status				
10102924000 00	Axeltorv		Pladsareal mellem Vesterbrogade og Axeltorv				
	0	0 - 113	Offentlig vej		113	1.781	
10102924100 00	Axeltorv		Jernbanegade				
	0	0 - 95	Offentlig vej		95	2.830	
10102960000 00	Backersvej		Øresundsvej				
	0	0 - 1.996	Offentlig vej		1.996	24.824	VEJBREDDE: Øresundsvej-Sixtusvej 17.58menkelte steder noget mere. Sixtusvej-Kastrupvej 18.83m. ... Cykelbaner i begge sider og cykelsti med kantsten ved busstop og rabatter.
10103000000 00	Badensgade		Lergravsgade				
	0	0 - 333	Privat fællesvej		333	2.445	
10103040000 00	Badstuestræde		Vimmelskafet				
	0	0 - 92	Offentlig vej		92	430	
	0	92 - 164	Offentlig vej		72	340	
	Fra: 6 Til: 160 : Vejbredden fra 7.20 - 8.50.						
10103060200 00	Bag elefanterne		Sidevej ved husnr 20				
	0	0 - 42	Privat fællesvej		42	0	
10103060000 00	Bag Elefanterne						
	0	0 - 174	Privat fællesvej		174	0	
	0	174 - 273	Udlagt privat fællesvej		99	0	
10103060100 00	Bag Elefanterne		Stikvej ved husnr 1				
	0	0 - 35	Privat fællesvej		35	0	
10103200000 00	Bag Søndermarken		Valby Langgade				
	0	0 - 35	Offentlig vej		35	121	Vejens østlige halvdel hører under Frederiksberg kommune. Københavns kommunesandel af vejbredden andrager 10m. Fra: 11 Til: 35 : Se vejforløb.
10103080000 00	Bagerstræde		Vesterbrogade				
	0	0 - 132	Offentlig vej		132	796	
10103120000 00	Baggesensgade		Peblinge Dossering				
	0	0 - 167	Offentlig vej		167	1.288	
	0	167 - 171	Offentlig vej		4	32	
	0	171 - 190	Offentlig vej		19	56	
	0	190 - 260	Offentlig vej		70	560	
	0	260 - 308	Offentlig vej		48	384	
	0	308 - 394	Offentlig vej		86	714	
	Fra: 285 Til: 386 : I samlet areal er medregnet 956kvm, som er en berigtigelse af forholdene jf. notat af 24 juni 2009 (sagsnr. 2009-81269 - dok. nr. 2009-359743) Arealet er mellem Slotsgade - Stengade ved husnr 36.						

Standard vejfortegnelse

Vej nr.	Vejnavn Lane Chainage	Station 0 Status	Længde (m)	Areal (m	Vejbeskrivelse/Bemærkning
10103240000 00	Bakkekammen 0 0 - 466	Byporten Privat fællesvej	466	2.235	
10103280000 00	Bakkeledet 0 0 - 72	Mosebakken Privat fællesvej	72	256	
10103403100 00	Balders Plads 0 0 - 74	Baldersgade Offentlig vej	74	407	
10103403200 00	Balders Plads 0 0 - 74	Ægirsgade Offentlig vej	74	405	Samlet areal, 2085 m2 Fra: 9 Til: 64 : Offentlig 1sept.1981. Bredde 37,8 m
10103360000 00	Baldersgade 0 0 - 269 0 269 - 314 0 314 - 494 0 494 - 535 0 535 - 624	Nørrebrogade Offentlig vej Offentlig vej Offentlig vej Offentlig vej Offentlig vej	269 45 180 41 89	2.616 268	1/1 2017: Overtaget som offentlig vej som følge af etablering af gul parkeringszone. Udskilt i matrikelkortet 6. oktober 2021 743 1/1 2017: Overtaget som offentlig vej som følge af etablering af gul parkeringszone. Udskilt i matrikelkortet 6. oktober 2021 Fra: 10 Til: 269 : Vejbredden fra 15.70m - 18.83m.
10103440000 00	Ballumgade 0 0 - 60	Hedebygade Offentlig vej	60	363	Fra: 8 Til: 55 : Offentlig vej 28-01-2010
10103460000 00	Baltikavej 0 0 - 490	Færgehavnsvej Privat fællesvej	490	5.652	
10103480000 00	Bandholmvej 0 0 - 146	Maribovej Privat fællesvej	146	690	
10103560000 00	Banefløjen 0 0 - 249	Åfløjen Privat fællesvej	249	1.225	
10103600000 CS	Banefløjstien 0 0 - 309	Kongemarksvej Offentlig sti	309	1.236	
10103643000 00	Banegårdspladsen 0 0 - 97 0 97 - 260	Privat fællesvej Privat fællesvej	97 163	0 0	Fra: 25 Til: 244 : Privat fællesvej august 2009
10103643100 00	Banegårdspladsen 0 0 - 100	Vesterbrogade Privat fællesvej	100	0	Fra: 25 Til: 98 : Privat fællesvej august 2009

Standard vejfortegnelse

Vej nr.	Vejnavn Lane Chainage	Station 0 Status	Længde (m)	Areal (m	Vejbeskrivelse/Bemærkning
10103660000	Banevingen	Rovsingsgade			
	0 - 211	Offentlig vej	211	1.779	1/1 2017: Overtaget som offentlig vej som følge af etablering af gul parkeringszone. Udskilt til off. vej 20. januar 2022.
10103660100	Banevingen	Banevingen			
	0 - 71	Offentlig vej	71	600	1/1 2017: Overtaget som offentlig vej som følge af etablering af gul parkeringszone.
10103680000	Banevolden	24m ø. f. Gl. Carlsbergvej			
	0 - 111	Offentlig vej	111	348	1/1 2017: Overtaget som offentlig vej som følge af etablering af gul parkeringszone.
	0 - 361	Offentlig vej	250	1.000	1/1 2017: Overtaget som offentlig vej som følge af etablering af gul parkeringszone.
	0 - 561	Offentlig vej	200	971	1/1 2017: Overtaget som offentlig vej som følge af etablering af gul parkeringszone.
	0 - 731	Offentlig vej	170	912	1/1 2017: Overtaget som offentlig vej som følge af etablering af gul parkeringszone.
10103720000	Bangertsgade	Griffenfeldsgade			
	0 - 126	Offentlig vej	126	881	
10103763000	Bangsbo Plads	Bangsbovej			
	0 - 74	Privat fællesvej	74	415	
10103763100	Bangsbo Plads	Børglumvej			
	0 - 84	Privat fællesvej	84	292	
					Fra: 6 Til: 79 : I samlet areal indgår pladsarealet = 2278kvm.
10103800000	Bangsbovej	Apollovej			
	0 - 221	Privat fællesvej	221	1.040	
	0 - 242	Privat fællesvej	21	25	
	0 - 799	Privat fællesvej	557	2.660	
10103840000	Bardenflethsgade	Amager Boulevard			
	0 - 113	Offentlig vej	27	369	
10103840200	Bardenflethsgade	Sidevej til husnr 9			
	0 - 51	Udlagt privat fællesvej	51	0	
10103880000	Bartholinsgade	Nansensgade			
	0 - 157	Offentlig vej	157	1.766	
10103920000	Basnæsvej	Fuglsang Allé			
	0 - 185	Privat fællesvej	185	885	
	0 - 231	Privat fællesvej	46	200	
10104000000	Bavnagervej	Kærskiftevej			
	0 - 221	Privat fællesvej	221	0	
	0 - 323	Privat fællesvej	102	414	

Standard vejfortegnelse

Vej nr.	Vejnavn		Station 0	Status	Længde (m)	Areal (m	Vejbeskrivelse/Bemærkning
	Lane	Chainage					
10104040000 00	Bavnehøj Allé		Enghavevej				
	0	0 - 392	Offentlig vej	392	2.519		
	1	0 - 392	Offentlig vej	392	2.376		
10104040200 00	Bavnehøj Allé		Indkørsel til husnr 40				
	0	0 - 54	Privat fællesvej	54	0		
10104080000 00	Bavnevungen		Mellemvungen				
	0	0 - 84	Privat fællesvej	84	390		
	0	84 - 127	Privat fællesvej	43	175		
	0	127 - 305	Privat fællesvej	178	1.104		
	0	305 - 364	Privat fællesvej	59	357		
10104120000 00	Beatevej		Valby Langgade				
	0	0 - 70	Offentlig vej	70	204	1/1 2017: Overtaget som offentlig vej som følge af etablering af gul parkeringszone. Udskilt i matrikelkortet 21. december 2021	
	0	70 - 338	Offentlig vej	268	1.719	1/1 2017: Overtaget som offentlig vej som følge af etablering af gul parkeringszone. Udskilt i matrikelkortet 21. december 2021	
10104160000 00	Bechgaardsgade		Nygårdsvej				
	0	0 - 127	Offentlig vej	127	810	1/1 2017: Overtaget som offentlig vej som følge af etablering af gul parkeringszone. Udskilt i matrikelkortet 13. oktober 2021	
10104200000 00	Bedfordvej		Vejlands Allé				
	0	0 - 92	Privat fællesvej	92	430		
	0	92 - 132	Privat fællesvej	40	175		
10104240000 00	Beethovensvej		Wagnersvej				
	0	0 - 7	Privat fællesvej	7	0		
	0	7 - 127	Privat fællesvej	120	590		
	0	127 - 137	Privat fællesvej	10	5		
10104320000 00	Beldringevej		Fuglsang Allé				
	0	0 - 180	Privat fællesvej	180	830		
10104360000 00	Belfastvej		Dublinvej				
	0	0 - 175	Privat fællesvej	175	850		
							Fra: 5 Til: 184 : I arealet er medregnet areal til vendeplads
10104400000 00	Belgiensgade		Amagerbrogade				
	0	0 - 113	Offentlig vej	113	810		
							Fra: 9 Til: 103 : Off.vej 19-12-06
10104440000 00	Bellahøjvej		Frederikssundsvej				
	0	0 - 2.016	Offentlig vej	2.016	22.652		
							Fra: 24 Til: 1986 : Vejbrede fra 25.0 - 27.6m. Fra husnr. 2 - 160 er bydel = Brønshøj - Husum.

Standard vejfortegnelse

Vej nr.	Vejnavn		Station 0		Længde (m)	Areal (m)	Vejbeskrivelse/Bemærkning
	Lane	Chainage	Status				
10104440200	Bellahøjvej		Bellahøjvej				
	0	0 -	56	Privat fællesvej	56	0	
10104440600	Bellahøjvej		Borrebyvej				
	0	0 -	96	Privat fællesvej	96	0	
	Fra: 5 Til: 71 : Samlet areal = pladsareal.						
10104450000	Belle de Boskoopvej		Udlagt privat fællesvej		122	0	
	0	0 -	122				
10104460000	Bellidavej		Torveporten				
	0	0 -	67	Offentlig vej	67	540	
	Fra:75 til:87, nedlagt som offentlig vej er i henhold til BR beslutning af d. 12.10.2017 og nedlagt ved forvaltningens afgørelse af 15.03.2021						
10104480000	Bellisvej		Primulavej				
	0	0 -	93	Privat fællesvej	93	415	
	0	93 -	233	Privat fællesvej	140	700	
	0	233 -	325	Privat fællessti	92	0	
10104563000	Bellmans Plads		Bellmangsgade				
	0	0 -	88	Offentlig vej	88	882	VEJLÆNGDE: 80m. i forlængelse af EdvardGriegs Gade og 36m. fra Edvard GriegsGade til Bellmangsgade nord.
	Fra: 0 Til: 79 : Samlet areal = 3265 m2 for hele pladsen						
10104563100	Bellmans Plads		Edvard Griegs Gade				
	0	0 -	46	Offentlig vej	46	466	
	Fra: 8 Til: 45 : Samlet areal indgår i Bellmans Plads 456 sidevej nr. 30						
10104520000	Bellmangsgade		Vognmandsmarken				
	0	0 -	225	Offentlig vej	225	2.588	
10104528000	Bellmangsgade		Bellmans Plads				
	0	219 -	306	Offentlig vej	87	1.000	
10188230000	Ben Websters Vej		Sluseholmen				
	0	0 -	298	Privat fællesvej	298	0	
10188230200	Ben Websters Vej		Ben Websters Vej				
	0	0 -	31	Privat fællesvej	31	0	
	Fra: 10 Til: 28 : Vejbredde = 12m = 7,00m + 6m = 6,00m						
10104640000	Bergensgade		Østbanegade				
	0	0 -	196	Offentlig vej	196	1.791	

Standard vejfortegnelse

Vej nr.	Vejnavn Lane Chainage	Station 0 Status	Længde (m)	Areal (m	Vejbeskrivelse/Bemærkning
10104680000	Berggreensgade	Hornemansgade			
	0 - 39	Offentlig vej	39	201	1/1 2017: Overtaget som offentlig vej som følge af etablering af gul parkeringszone.
	0 - 86	Offentlig vej	47	287	1/1 2017: Overtaget som offentlig vej som følge af etablering af gul parkeringszone.
	0 - 122	Offentlig vej	36	220	1/1 2017: Overtaget som offentlig vej som følge af etablering af gul parkeringszone.
	0 - 169	Offentlig vej	47	287	1/1 2017: Overtaget som offentlig vej som følge af etablering af gul parkeringszone.
	0 - 208	Offentlig vej	39	189	1/1 2017: Overtaget som offentlig vej som følge af etablering af gul parkeringszone.
10104720000	Bergthorasgade	Snorresgade			
	0 - 452	Offentlig vej	452	5.226	
					Fra: 14 Til: 443 : Off. vej 03-08-06.I samlet areal er medregnet et areal ved husnr. 2 = 109kvm.
10104760000	Bernstorffsgade	Vesterbrogade			
	0 - 850	Offentlig vej	850	11.099	VEJBREDDE: Vesterbrogade-Tietgensgade35.40-42.00. Tietgensgade-Polititorvet21.97-ca. 35.00. Polititorvet-KalvebodBrygge ca.58.00.
	1 - 665	Offentlig vej	130	1.433	
	1 - 850	Offentlig vej	185	2.102	
	8 - 315	Offentlig vej	315	1.253	
	9 - 840	Offentlig vej	150	2.310	
					Ulige husnr. = Indre by, lige husnr. = Vesterbro / Kgs. Enghave Lokalkørebane
10104784000	Bertel Thorvaldsens Plads	Prins Jørgens Gård			
	0 - 135	Offentlig vej	135	1.014	
					Fra: 0 Til: 126 : Vejbredden er ca. 11.00m.Navneændring 6 marts 2002 (før Porthusgade)Pladsens areal =1383 m2
10104790000	Bertha Von Suttners Vej	Ved husnr 11B			
	0 - 114	Privat fællesvej	114	0	
					Tidligere benævnt Elværksvej. Vejprojekt godkendt
10104800000	Bevtoftgade	Ny Carlsberg Vej			
	0 - 149	Offentlig vej	149	1.691	VEJLÆNGDE: 134m. heraf 10m. øst omanlæg mod Stenderupgade.
					Fra: 10 Til: 135 : I samlet areal indgår et anlæg = 224km2. + en sidevej øst om anlæg.
10104800100	Bevtoftgade	Sidevej øst om anlæg			
	0 - 29	Offentlig vej	29	174	
					Fra: 9 Til: 32 : Arealet er medregnet i Bevtoftgade sidevej nr. 0.
10104880000	Biens Allé	Grækenlandsvej			
	0 - 245	Privat fællesvej	245	1.706	

Standard vejfortegnelse

Vej nr.	Vejnavn Lane Chainage	Station 0 Status	Længde (m)	Areal (m	Vejbeskrivelse/Bemærkning
10134060000	Bilbaogade	Antwerpengade			
00	0 - 87	Privat fællesvej	87	0	
10104900000	Billedvej	Trelleborggade			
00	0 - 91	Privat fællesvej	91	0	
10104920000	Billesborgvej	Nørager Plads			
00	0 - 175	Privat fællesvej	175	825	
10104960000	Birkagervej	Hyltebjerg Allé			
00	0 - 240	Privat fællesvej	240	1.170	
10105000000	Birkebakken	Vestervang			
00	0 - 206	Privat fællesvej	206	980	
					Fra: 5 Til: 201 : I arealet er medregnet 640kvm pladsareal
10105040000	Birkedommervej	Frederiksborgvej			
00	0 - 181	Privat fællesvej	181	1.243	
	0 - 181 - 385	Privat fællesvej	204	1.391	
	0 - 385 - 582	Privat fællesvej	197	1.332	
	0 - 582 - 772	Privat fællesvej	190	1.406	
	0 - 772 - 883	Privat fællesvej	111	754	
10105080000	Birkegade	Elmegade			
00	0 - 195	Offentlig vej	195	1.725	
10105100000	Birketinget	Tingvej			
00	0 - 175	Privat fællesvej	175	2.475	
	0 - 175 - 258	Privat fællesvej	83	0	
					Fra: 175 Til: 239 : Arealet i midten af vejen er anlagt som opholdareal og boldbane.
10105120000	Birkholmvej	Ålekistevej			
00	0 - 235	Privat fællesvej	235	1.000	
					Fra: 164 Til: 231 : I samlet areal er medregnet et græsbeplantet pladsareal på 1005kvm
10105128000	Birkholmvej	Gjorsslevsvej			
00	0 - 236 - 450	Privat fællesvej	214	1.020	
10105160000	Birmavej	Kastrupvej			
00	0 - 135	Privat fællesvej	135	672	
	0 - 135 - 435	Privat fællesvej	300	2.205	
10105200000	Bisiddervej	Frederiksborgvej			
00	0 - 399	Privat fællesvej	399	2.274	VEJBREDDE: ca. 30m. bred offentlig pladssyd for den private kørebane. Selve Bisiddervej er privat.

Standard vejfortegnelse

Vej nr.	Vejnavn Lane Chainage	Station 0 Status	Længde (m)	Areal (m	Vejbeskrivelse/Bemærkning
10105240000 00	Biskop Krags Vænge 0 0 - 233	Jagtvej Offentlig vej	233	1.100	1/1 2017: Overtaget som offentlig vej som følge af etablering af gul parkeringszone.
10105280000 00	Bispebjerg Bakke 0 0 - 746 0 746 - 797	Tagensvej Offentlig vej Privat fællesvej	746 51	8.898 0	Fra: 14 Til: 746 : I samlet areal indgår et pladsareal.
10105320200 00	Bispebjerg Parkallé Nordlig 0 0 - 33 0 33 - 419 0 419 - 616 0 616 - 641 0 641 - 730	Tuborgvej Offentlig vej Privat fællesvej Privat fællesvej Privat fællesvej Offentlig vej	33 386 197 25 89	75 0 0 5 420	Fra: 33 Til: 616 : Arealet midt i vejen er offentlig. Ensrettet. Fra: 641 Til: 721 : Arealet midt i vejen er offentlig. Ensrettet. Overtaget til offentlig vej 01-01-2019
10105320100 00	Bispebjerg Parkallé Sydlig 0 0 - 49 0 49 - 82 0 82 - 321 0 321 - 544 0 544 - 573 0 573 - 599 0 599 - 717	Tuborgvej Offentlig vej Privat fællesvej Privat fællesvej Privat fællesvej Privat fællesvej Privat fællesvej Offentlig vej	49 33 239 223 29 26 118	204 0 0 0 0 0 590	Arealet midt i vejen er offentlig. Overtaget til offentlig vej 01-01-2019
10105363000 00	Bispebjerg Torv 0 0 - 59 0 59 - 130	Tagensvej Offentlig vej Offentlig vej	59 71	315 434	
10105363100 00	Bispebjerg Torv 0 0 - 102	Frederiksborggade Offentlig vej	102	937	
10105400000 00	Bispebjergvej 0 0 - 471	Tuborgvej Offentlig vej	471	4.030	
10105420000 00	Bispeengbuen 0 0 - 516 1 0 - 516	Hovedlandevej Hovedlandevej	516 516	0	0 VEJNUMMER: Vejen er hovedlandevej og har hovedlandevejsnummer 013. Stationering jf. statsveje er Frastation:1990 og Tilstation:2506. Vej er delt i skæring ved kommunegrænsen den 14-11-2012.

Standard vejfortegnelse

Vej nr.	Vejnavn Lane Chainage	Station 0 Status	Længde (m)	Areal (m	Vejbeskrivelse/Bemærkning
10105428000 00	Bispeengbuen	Kommunegrænsen			
	0 888 - 1.073	Hovedlandevej	185	0	
	1 888 - 1.073	Hovedlandevej	185	0	
10105440100 00	Bispeparken	Bispeparken			
	0 0 - 30	Privat fællesvej	30	0	
10105483000 00	Bispetorvet	Nørregade			
	0 0 - 47	Offentlig vej	47	185	
10105520000 00	Bispevej	Frederiksborgvej			
	0 0 - 304	Privat fællesvej	304	2.167	
10105560000 00	Bissensgade	Carstensgade			
	0 0 - 77	Offentlig vej	77	465	
					Fra: 7 Til: 74 : Off.vej 06-06-06
10105600000 00	Bjelkes Allé	Jagtvej			
	0 0 - 343	Offentlig vej	343	2.559	VEJBREDDE: Stefansgade-ca. 35m. mod syd-øst 15.69. Herfra-ca. 210m mod sydøst12.55. Herfra-Jagtvej 15.69.
10105640000 00	Bjergmarksvej	Marbjergvej			
	0 0 - 151	Privat fællesvej	151	690	
10105680000 00	Bjergstedvej	Glumsøvej			
	0 0 - 238	Privat fællesvej	238	1.140	
10105760000 00	Bjernedevej	Tølløsevej			
	0 0 - 175	Privat fællesvej	175	835	
	0 175 - 875	Privat fællesvej	700	3.786	
10105800000 00	Bjerregårds Sidevej	Bjerregårds Sidevej			
	0 0 - 78	Offentlig vej	78	460	Areal: 749. 1/1 2017: Overtaget som offentlig vej som følge af etablering af gul parkeringszone.
	0 78 - 150	Privat fællessti	72	0	Areal: 172 m2 Fra: 5 Til: 78 : 66m stiforbindelse til Søndermarksvej
10105840000 00	Bjerregårdsvej	Valby Langgade			
	0 0 - 350	Offentlig vej	350	2.112	1/1 2017: Overtaget som offentlig vej som følge af etablering af gul parkeringszone. Fra: 11 Til: 348 : Bydele : Ulige husnr. = Vesterbro, lige husnr. = Valby.
10105880000 00	Bjørneklovej	Følfodvej			
	0 0 - 137	Privat fællesvej	137	518	
10105920000 00	Bjørnsonsvej	Kjeldgårdsvej			
	0 0 - 842	Privat fællesvej	842	4.210	
	0 842 - 1.035	Privat fællesvej	193	870	
					Fra: 861 Til: 1035 : Blind vej

Standard vejfortegnelse

Vej nr.	Vejnavn		Station 0		Længde (m)	Areal (m ²)	Vejbeskrivelse/Bemærkning
	Lane	Chainage	Status				
10105920100	Bjørnsonsvej		Sti mellem Bjørnsonsvej 17 og 19				
	0	0 - 35		Privat fællessti	35	0	
10105960000	Blankavej		Gadekærvej				
	0	0 - 325		Offentlig vej	325	2.745	1/1 2017: Overtaget som offentlig vej som følge af etablering af gul parkeringszone. Udskilt i matrikelkortet 21. december 2021
	0	325 - 444		Offentlig vej	119	650	1/1 2017: Overtaget som offentlig vej som følge af etablering af gul parkeringszone. Udskilt i matrikelkortet 21. december 2021
10106000000	Blegdamsvej		Sankt Hans Torv				
	0	0 - 440		Offentlig vej	440	6.613	
	0	440 - 1.317		Offentlig vej	877	12.189	
	8	0 - 370		Offentlig vej	370	2.590	
	8	520 - 1.282		Offentlig vej	762	5.068	
	9	540 - 1.225		Offentlig vej	685	4.795	
							Fra: 440 Til: 1316 : Cykelsti i lokalbaner i begge sider = 1915m. I samlet areal indgår en plads ved Øster Allé. / Fra: 0 Til: 440 : Vejbredde 33,00m - 38,00m.
10106040000	Blekingegade		Amagerbrogade				
	0	0 - 53		Offentlig vej	53	546	
10106080000	Blommehaven		Gammel Køge Landevej				
	0	0 - 55		Privat fællesvej	55	246	
	0	55 - 195		Privat fællesvej	140	840	
	0	195 - 657		Privat fællesvej	462	2.718	
							Fra: 14 Til: 55 : I arealet er medregnet et græsareal på 350 kvm.
10106120000	Blommestien		Kirsebærhaven				
	0	0 - 231		Privat fællesvej §10 stk3	231	0	
10106160000	Blushøjvej		Ellebjergetvej				
	0	0 - 110		Offentlig vej	110	943	
	0	110 - 472		Privat fællesvej	362	2.670	
							Fra: 22 Til: 117 : Samt en forplads til Ellebjerg Station.
10106200000	Blytækkervej		Frederikssundsvej				
	0	0 - 149		Privat fællesvej	149	1.228	
10106240000	Blåbærvej		Hillerødgade				
	0	68 - 113		Privat fællesvej	45	144	
10106323000	Blågårds Plads		Blågårdsgade				
	0	0 - 102		Offentlig vej	102	314	

Standard vejfortegnelse

Vej nr.	Vejnavn Lane Chainage	Station 0 Status	Længde (m)	Areal (m	Vejbeskrivelse/Bemærkning
10106323100	Blågårds Plads	Blågårdsgade			
	0 - 97	Offentlig vej	97	540	VEJLÆNGDE: Sydvestlige kørebane 103m. Nordøstlige kørebane 90m. Forlængelsen af Todegade 57m. Plads foran kirken 25m. Midterpladsen udgør 4573m ² . VEJBREDE: Vejen langs pladsens nordside 7,15m. samt et offentlig pladsareal foran kirken. Øvrige vej
	0 - 160	Offentlig vej	63	447	
10106323200	Blågårds Plads	Blågårds Plads			
	0 - 28	Offentlig vej	28	450	
10106324000	Blågårds Plads				
	0 - 10	Offentlig vej	10	70	
					Samlet areal for plads og vej = 7623 m ²
10106280000	Blågårdsgade	Nørrebrogade			
	0 - 228	Offentlig vej	228	1.526	
	0 - 301	Offentlig vej	73	511	
	0 - 339	Offentlig vej	38	284	
	0 - 472	Offentlig vej	133	980	
	0 - 487	Offentlig vej	15	117	
	0 - 539	Offentlig vej	52	269	
					Fra: 10 Til: 228 : Lukket med borner ved Blågårds Plads. Fra: 228 Til: 301 : Denne del af Blågårdsgade er lukket med borner i begyndelsen og slutningen af strækningen. Fra: 301 Til: 339 : Lukket med borner ved Blågårds Plads.
10106360000	Blåmejsvej	Hillerødgade			
	0 - 144	Privat fællesvej	144	585	
10106400000	Blåmunkevej	Frederiksborgvej			
	0 - 51	Privat fællesvej	51	256	
	0 - 252	Privat fællesvej	201	1.407	
	0 - 377	Privat fællesvej	125	550	
					Fra: 267 Til: 379 : I arealet er medregnet 1325kvm. græsabat.
10106440000	Bobakken	Hyltebjerg Allé			
	0 - 168	Privat fællesvej §10 stk3	168	0	
10106483000	Bodenhoffs Plads	Overgaden Oven Vandet			
	0 - 174	Offentlig vej	174	2.351	
					Fra: 66 Til: 100 : Offentlig vej 13-03-08 Samlet areal for plads = 3532 m ² . Fra: 0 Til: 66 : Offentlig vej 13-03-08

Standard vejfortegnelse

Vej nr.	Vejnavn Lane Chainage	Station 0 Status	Længde (m)	Areal (m	Vejbeskrivelse/Bemærkning
10106483100 CS	Bodenhoffs Plads 0 0 - 92	Bodenhoffs Plads Offentlig sti	92	276	Eksproprieret til offentligt vejareal i 2013 som led i etablering af supercykelstiruten, 'Christianshavnsruten'.
10106500000 00	Bodil Ipsens Vej 0 0 - 96	Lily Brobergs Vej Privat fællesvej	96	0	
10106520000 00	Bodilsgade 0 0 - 72	Søndre Boulevard Offentlig vej	72	716	
10106560000 00	Boeslundevej 0 0 - 409	Slotsherrensvej Privat fællesvej	409	1.905	
10106560100 00	Boeslundevej 0 0 - 32	Sidevej til Boeslundevej Privat fællesvej	32	0	
10106600000 00	Bogensegade 0 0 - 101	Randersgade Offentlig vej	101	946	
10106640000 00	Bogenæsvej 0 0 - 234	Marbjergvej Privat fællesvej	234	1.100	Fra: 9 Til: 91 : Off.vej 25-01-07
10106680000 00	Bogfinkevej 0 0 - 157	Vestergårdsvej Offentlig vej	157	798	
10106720000 00	Bogholder Allé 0 0 - 88 0 88 - 741	Rotunden Privat fællesvej Privat fællesvej	88 653	664 4.142	
10106720100 00	Bogholder Allé 0 0 - 66	Bogholder Allé Privat fællesvej	66	0	
10106720200 00	Bogholder Allé 0 0 - 37	Sidevej mod n. på matr.nr.13P Privat fællesvej	37	116	
10106720400 00	Bogholder Allé 0 0 - 111	Ved husnr 68/70 Privat fællesvej §10 stk3	111	0	Privat fællesvej jvf. tinglyst deklaration 24.11.1936-8223-01
10106760000 00	Bogtrykkervej 0 0 - 114 0 114 - 234 0 234 - 313 0 313 - 571	Landsdommervej Privat fællesvej §10 stk3 Privat fællesvej Privat fællesvej Privat fællesvej	114 120 79 258	0 758 592 1.792	0 Af arealet udgør 2110 kvm parkering og grønt areal. (yderrabat i 8,83m bredde)

Standard vejfortegnelse

Vej nr.	Vejnavn Lane Chainage	Station 0 Status	Længde (m)	Areal (m	Vejbeskrivelse/Bemærkning
10106780000 00	Bohlendachvej 0 0 - 171	Galionsvej Privat fællesvej	171	0	
					Fra: 150 : Borner opsat. Ingen kørsel. Optaget vej på del af græsareal
10106780200 00	Bohlendachvej 0 0 - 31 0 31 - 83	Bohlendachvej Privat fællesvej Privat fællessti	31 52	0 0	
10188360000 CS	Bohrsgade 0 0 - 64	Tapperitorvet Offentlig sti	64	320	
10188360100 00	Bohrsgade 0 0 - 45	Bro over jernbanen Privat fællesvej	45	0	
					Bro over jernbanen hen til Vigerslev Allé
10188360200 00	Bohrsgade 0 0 - 374	Privat fællesvej	374	0	
10106800000 00	Bolandsvej 0 0 - 81 0 81 - 134 0 134 - 275	Emdrupvej Privat fællesvej Privat fællesvej Privat fællesvej	81 53 141	426 318 810	
					Fra: 81 Til: 134 : Arealet er incl. Rotunden
10106800100 00	Bolandsvej 0 0 - 41	Rotundens sydlige tilkørsel Privat fællesvej	41	246	
10106840000 00	Boldhusgade 0 0 - 57	Ved Stranden Offentlig vej	57	414	
					Fra: 5 Til: 51 : Vejbredde fra 13.5-16.0.
10106880000 00	Boltonvej 0 0 - 171 0 171 - 365 0 365 - 462 0 462 - 509	Sundbyvestervej Privat fællesvej Privat fællesvej Privat fællesvej Privat fællesvej	171 194 97 47	2.025 970 420 205	
10106880100 00	Boltonvej 0 0 - 25	Indkørsel til husnr 21A/21B Privat fællesvej	25	0	
10106920000 00	Bomhusvej 0 0 - 126 0 126 - 235	Lyngbyvej Privat fællesvej Privat fællesvej	126 109	848 818	
10107000000 00	Bomstien 0 0 - 46	Roskildevej Privat fællessti	46	0	
10107060000 00	Bonderosestien 0 0 - 66	Artillerivej Privat fællesvej	66	0	

Standard vejfortegnelse

Vej nr.	Vejnavn Lane Chainage	Station 0 Status	Længde (m)	Areal (m	Vejbeskrivelse/Bemærkning
10107024000 00	Bopa Plads 0 0 - 10	Løgstørgade/Viborggade Offentlig vej	10	70	
					Fra: 0 Til: 10 : I samlet areal = 1410 indgår Løgstørgade husnr. 2-8 + Viborggade husnr. 29.
10107030000 00	Bordeauxgade 0 0 - 57	Sandkaj Privat fællesvej	57	0	
10107040000 00	Borgbjergvej 0 0 - 505	Enghavevej Offentlig vej	505	5.331	
10107120000 00	Borgerbo 0 0 - 75	Svinget Offentlig vej	75	403	
					Fra: 7 Til: 62 : Kun kørebanen er anlagt i ca. 6.25m bredde. Af arealet er 692kvm indhegnet forhavsareal. (2 gange 6,29m i bredden) Arealer er privat fællesvej. Off. vej 13-09-06.
10107160000 00	Borgergade 0 0 - 270 0 270 - 416 0 416 - 505 0 505 - 859 1 0 - 270 1 270 - 416 1 416 - 505	Gothersgade Offentlig vej Offentlig vej Offentlig vej Offentlig vej Offentlig vej Offentlig vej Offentlig vej	270 146 89 354 270 146 89	2.461 2.081 544 3.334 2.461 0 891	
					Fra: 505 Til: 847 : Vejbredde : 13,20m - 15,10m.
10107200000 00	Borgervænget 0 0 - 199 0 199 - 262 0 262 - 309	Hans Knudsens Plads Offentlig vej Offentlig vej Offentlig vej	199 63 47	1.194 360 268	
101072000A0 00	Borgervænget 0 0 - 64	Vej til husnr 1A Privat fællesvej	64	0	
10107200100 00	Borgervænget 0 0 - 87	Borgervænget Privat fællesvej	87	469	
10107200500 00	Borgervænget 0 0 - 76	Vestlig hjørne af Kildevældsparken Offentlig vej	76	608	
					1/1 2017: Overtaget som offentlig vej som følge af etablering af gul parkeringszone. Udskilt i matrikelkortet 18. januar 2022
10107240000 00	Borghaven 0 0 - 31	Nøddehaven Privat fællesvej	31	130	
10107240200 00	Borghaven 0 0 - 38	Indkørselsvej til husnr. 2A-2C Privat fællesvej	38	0	

Standard vejfortegnelse

Vej nr.	Vejnavn Lane Chainage	Station 0 Status	Længde (m)	Areal (m	Vejbeskrivelse/Bemærkning
10107240400	Borghaven	Indkørselsvej til husnr. 10A - 10B			
	0 0 - 26	Privat fællesvej	26	0	
10107248000	Borghaven	Folehaven			
	0 32 - 165	Privat fællesvej	133	480	
	0 161 - 495	Privat fællesvej	334	1.650	
10107280000	Borgmester Christiansens Gade	Ellebjergvej			
	0 0 - 1.000	Offentlig vej	1.000	11.265	VEJBREDDE: Ellebjergvej-Mozarts Plads30m. Mozarts Plads-75m. vest for Syd-havngade 25.11m. 75m. vest for Syd-havngade-Sydhavngade 25.11-ca.35m.
	1 847 - 1.000	Offentlig vej	153	1.121	Spærret for gennemkørsel ved Scandiagade.
10107280600	Borgmester Christiansens Gade	Sti ved kryds Borgmester Chr Gade/Sydhavngade			
CS	0 0 - 87	Offentlig sti	87	172	
10107320000	Borgmester Jensens Allé	Jagtvej			
00	0 0 - 346	Offentlig vej	346	3.025	
10107360000	Borgmestervangen	Nørrebrogade			
00	0 0 - 216	Offentlig vej	216	1.942	1/1 2017: Overtaget som offentlig vej som følge af etablering af gul parkeringszone.
	0 216 - 262	Offentlig sti	46	148	
10107400000	Borgskrivervej	Frimestervej			
00	0 0 - 126	Privat fællesvej §10 stk3	126	0	
10107440000	Borneovej	Backersvej			
00	0 0 - 319	Privat fællesvej	319	1.752	
					Fra: 9 Til: 153 : Arealet er incl. 29kvm. p - areal
10107480000	Bornholmsgade	Esplanaden			
00	0 0 - 8	Offentlig vej	8	0	
	0 8 - 104	Offentlig vej	96	480	
	0 104 - 115	Offentlig vej	11	5	
10107520000	Borrebyvej	Bellahøjvej			
00	0 0 - 399	Privat fællesvej	399	1.930	
	0 399 - 721	Privat fællesvej	322	1.470	
10107560000	Borthigsgade	Lyngbyvej			
00	0 0 - 249	Offentlig vej	249	2.822	VEJBREDDE: Lyngbyvej-Studsgaardsgade18.83m. Studsgaardsgade-Rovsingsgadeca. 19.4m.

Standard vejfortegnelse

Vej nr.	Vejnavn Lane Chainage	Station 0 Status	Længde (m)	Areal (m	Vejbeskrivelse/Bemærkning
10107600000	Borups Allé	Jagtvej			
	0 0 - 626	Offentlig vej	626	8.290	VEJNUMMER: Borups Alle er hovedlandevej fra Bispeengbuen til Hulgårdsvej og har hovedlandevejsnummer 103.
	1 619 - 626	Offentlig vej	7	0	Bydele : Ulige husnr. = Vanløse, lige husnr. = Bispebjerg
10107600100	Borups Allé	Borups A.(mlm. husnr.213-217A)			
	0 0 - 58	Privat fællesvej	58	195	
10107600200	Borups Allé	Øst f. nedkørsel til Tunnel			
	0 0 - 555	Offentlig vej	555	5.310	
10107600300	Borups Allé	Borups A.(mlm.husnr.229-233A)			
	0 0 - 58	Privat fællesvej	58	195	
10107600500	Borups Allé	Borups A.(mem.husnr.247-253)			
	0 0 - 96	Privat fællesvej	96	385	
10107600700	Borups Allé	Vest f. nedkørsel til Tunnel			
	0 0 - 581	Offentlig vej	581	6.108	
10107608100	Borups Allé	Kommunegrænsen			
	0 622 - 715	Offentlig vej	93	530	
	1 622 - 715	Offentlig vej	93	528	
101076081A0	Borups Allé	Ved vejdeling nord for kommunegrænsen			
	0 0 - 111	Offentlig vej	111	726	
10107608200	Borups Allé	Bispeengbuen			
	0 715 - 762	Hovedlandevej	47	267	
	0 762 - 1.526	Hovedlandevej	764	9.298	
	1 715 - 765	Offentlig vej	50	284	
	1 765 - 1.526	Hovedlandevej	761	9.261	
10107643000	Borups Plads	Lundtoftegade			
	0 0 - 182	Offentlig vej	182	2.231	VEJLÆNGDE: Lundtoftegade-Borups Alle 51mStefansgade-Lundtoftegade 43m. Fra: 19 Til: 93 : Vejbredden er ca. 18.83m.
10107643200	Borups Plads	Stefansgade			
	0 0 - 44	Offentlig vej	44	364	areal af plads med vej=4716 m2.
10107680000	Boserupvej	Frederikssundsvej			
	0 0 - 53	Privat fællesvej	53	200	
	0 53 - 199	Privat fællesvej	146	730	
10107720000	Botoftevej	Toftagervej			
	0 0 - 90	Privat fællesvej	90	425	

Standard vejfortegnelse

Vej nr.	Vejnavn		Station 0		Længde (m)	Areal (m)	Vejbeskrivelse/Bemærkning
	Lane	Chainage	Status				
10107760000	Boyesgade		134m øst for Kingosgade				
00	0	12 -	153	Offentlig vej	141	599	Grænsegade til Frederiksberg.Ca. halvdelen af vejen er beliggende i Frederiksberg Kommune. Fra: 0 Til: 134 : Grænsegade til Frederiksberg.Ca. halvdelen af vejen er beliggende i Frederiksberg Kommune. Overtaget til offentlig vej pr. 01-09-2018
10107800000	Bragesgade		Nørrebrogade				
00	0	0 -	258	Offentlig vej	258	2.068	
	0	258 -	352	Offentlig vej	94	791	
							Fra: 9 Til: 238 : Vejbredde: 12,50m - 17,30m.Fra:0 Til:258 - Overtaget som offentlig vej som følge af etablering af gul parkeringszone den 1/1 2017. Fra:258 Til: 352 Overtaget som offentlig vej som følge af etablering af gul parkeringszone den 1/1 2017.
10107840000	Brammingegade		Århusgade				
00	0	0 -	91	Offentlig vej	91	552	
							Fra: 9 Til: 81 : Off.vej 25-01-07
10107880000	Bramslykkevej		Vigerslevvej				
00	0	0 -	134	Privat fællesvej	134	615	
	0	134 -	167	Privat fællesvej	33	165	
	0	167 -	235	Offentlig vej	68	452	
	0	235 -	452	Privat fællesvej	217	1.060	
							Fra: 11 Til: 167 : I arealet er medregnet 1260kvm pladsareal Fra: 167 Til: 209 : Vejbredde: 14,42m. - 18,83m. Off pr. 1/7 1970.
10107880100	Bramslykkevej		Sidevej til Bramslykkevej				
00	0	0 -	124	Privat fællesvej	124	0	
10107880200	Bramslykkevej		Bramslykkevej				
00	0	0 -	38	Privat fællesvej §10 stk3	38	0	
10107880400	Bramslykkevej		Bramslykkevej				
00	0	0 -	36	Privat fællesvej §10 stk3	36	0	
10108000000	Bratskovvej		Hertufholmvej				
00	0	0 -	226	Privat fællesvej	226	1.391	
	0	226 -	459	Privat fællesvej	233	1.378	

Standard vejfortegnelse

Vej nr.	Vejnavn		Station 0		Længde (m)	Areal (m ²)	Vejbeskrivelse/Bemærkning
	Lane	Chainage	Status				
10108040000	Bredahlsvej		Vigerslev Allé				
00	0	0 -	13	Offentlig vej	13	0	1/1 2017: Overtaget som offentlig vej som følge af etablering af gul parkeringszone.
	0	13 -	100	Offentlig vej	87	1.095	1/1 2017: Overtaget som offentlig vej som følge af etablering af gul parkeringszone.
	0	100 -	120	Offentlig vej	20	152	1/1 2017: Overtaget som offentlig vej som følge af etablering af gul parkeringszone.
	0	120 -	205	Offentlig vej	85	861	1/1 2017: Overtaget som offentlig vej som følge af etablering af gul parkeringszone.
	0	205 -	215	Offentlig vej	10	7	1/1 2017: Overtaget som offentlig vej som følge af etablering af gul parkeringszone.
10108080000	Bredegrund		Kastrupvej				
00	0	0 -	56	Privat fællesvej	56	460	
10108080100	Bredegrund		Forbindelsesvej mellem				
00	0	0 -	100	Privat fællesvej	100	460	
	0	100 -	154	Privat fællesvej	54	440	
10108080200	Bredegrund		47m sv. f. Kastrupvej				
00	0	0 -	74	Privat fællesvej	74	559	
10108084000	Bredegrund		Bredegrund				
00	0	0 -	37	Offentlig vej	37	259	
							Fra: 0 Til: 29 : Pladsen bliver brugt som legeplads.
10108120000	Bredelandsvej		Lersø Parkallé				
00	0	0 -	393	Privat fællesvej	393	2.262	
	0	393 -	479	Privat fællesvej	86	189	
10108160000	Bredgade		Kongens Nytorv				
00	0	0 -	166	Offentlig vej	166	1.106	
	0	166 -	190	Offentlig vej	24	168	
	0	190 -	830	Offentlig vej	640	4.555	
							Fra: 8 Til: 822 : Vejbredde fra 13.95-15.00m.
10108200000	Bregnerødgade		Ud for Ørnevej				
00	0	0 -	14	Offentlig sti	14	42	
	0	18 -	170	Offentlig vej	152	1.140	
							1/1 2017: Overtaget som offentlig vej som følge af etablering af gul parkeringszone. 1/1 2017: Overtaget som offentlig vej som følge af etablering af gul parkeringszone.
10108240000	Breidablik Allé		Højdevangs Allé				
00	0	0 -	30	Privat fællesvej	30	125	
	0	30 -	275	Privat fællesvej	245	1.410	

Standard vejfortegnelse

Vej nr.	Vejnavn		Station 0		Længde (m)	Areal (m)	Vejbeskrivelse/Bemærkning
	Lane	Chainage	Status				
10108280000 00	Bremensgade		Holmbladsgade				
	0	0 - 80	Offentlig vej		80	1.504	
	0	80 - 490	Privat fællesvej		410	3.585	Fra: 10 Til: 80 : Off. vej ca 2000 - anlagt som en plads
10108320000 00	Bremerholm		Østergade				
	0	0 - 300	Offentlig vej		300	3.189	Fra: 6 Til: 282 : Vejbredde fra 16.0-18.0m.
10108360000 00	Breslaugade		Bremensgade				
	0	0 - 110	Privat fællesvej		110	644	
10108440000 00	Brigadevej		Amagerbrogade				
	0	0 - 334	Offentlig vej		334	2.605	Fra: 10 Til: 327 : Vejbredde fra 12.0-16.0m.
10108480000 00	Bristol Allé		Hendonvej				
	0	0 - 260	Privat fællesvej		260	1.320	
10198010000 00	Bro Over Lyngbyvej		Ryparken				
	0	0 - 65	Offentlig vej		65	996	
00099880100 CS	Bro over Trangraven		Trangraven				
	0	0 - 52	Offentlig sti		52	208	
10108520000 00	Broagergade		Flensborggade				
	0	0 - 86	Offentlig vej		86	452	
10108560000 00	Brobergsgade		Overgaden Over Vandet				
	0	0 - 129	Offentlig vej		129	1.123	Fra: 8 Til: 121 : Offentlig vej 13-03-08. Sagsnr 2007-92332
10108600000 00	Brofogedvej		Frederikssundsvej				
	0	0 - 200	Offentlig vej		200	1.539	Fra: 11 Til: 189 : Private arealer er udlagt til vejens udvidelse.
10108640000 00	Brohusgade		Rantzausgade				
	0	0 - 153	Offentlig vej		153	1.232	
	0	153 - 215	Offentlig vej		62	528	Fra: 8 Til: 153 : Vejbredde: Rantzausgade - 75m. mod syd = 12,50m, herfra - Åboulevard = 15,70m.
10108680000 00	Broksøvej		Valløvej				
	0	0 - 177	Privat fællesvej		177	815	

Standard vejfortegnelse

Vej nr.	Vejnavn Lane Chainage	Station 0 Status	Længde (m)	Areal (m	Vejbeskrivelse/Bemærkning
10108720000 00	Brølæggerstræde	Badstuestræde			
	0 - 59	Offentlig vej	59	231	
	59 - 123	Offentlig vej	64	302	
	123 - 128	Offentlig vej	5	5	
					Fra: 4 Til: 123 : Vejbrede fra 6.5-8.2m.
10108760000 00	Brombærvej	Privat fællesvej	161	0	
10108800000 00	Brorsonsgade	Vesterbrogade			
	0 - 85	Offentlig vej	85	604	
10108840000 00	Brovænget	Åvendingen			
	0 - 533	Privat fællesvej	533	2.540	
10108880000 00	Brunevang	Kagsvang			
	0 - 298	Privat fællesvej	298	1.465	
10108880200 00	Brunevang	Sti mellem husnr 18-20			
	0 - 47	Privat fællessti	47	0	Sti mellem husnr 18-20
10108920000 00	Brydes Allé	Sundholmsvej			
	0 - 409	Offentlig vej	409	5.845	
	409 - 596	Offentlig vej	187	2.472	
00295220000 CS	Bryggebroen	Islands Brygge			
	0 - 192	Offentlig sti	192	1.037	
10109000000 00	Bryggergade	Teglværksgade			
	0 - 26	Offentlig vej	26	116	1/1 2017: Overtaget som offentlig vej som følge af etablering af gul parkeringszone.
10109020000 00	Bryggerhesten	Olivia Hansens Gade			
	0 - 84	Udlagt privat fællesvej	84	0	
10109040000 00	Bryggerivej	Kjeldgårdsvej			
	0 - 171	Privat fællesvej	171	1.066	
					Fra: 0 Til: 96 : Samt plads ved Kjeldgårdsvej
10109060000 00	Brygernes Plads	Ny Carlsberg Vej			
	0 - 48	Privat fællesvej	48	0	
10109080000 00	Bryggervangen	Australiensvej			
	0 - 258	Offentlig vej	258	2.844	
10109088000 00	Bryggervangen	Æbeløgade			
	0 - 260 - 307	Offentlig sti	47	141	
	307 - 521	Offentlig vej	214	3.083	Overtaget som offentlig vej 11-12-2013
	521 - 601	Offentlig vej	80	960	Overtaget som offentlig vej 11-12-2013
	601 - 690	Offentlig vej	89	980	Overtaget som offentlig vej 11-12-2013

Standard vejfortegnelse

Vej nr.	Vejnavn		Station 0		Længde (m)	Areal (m)	Vejbeskrivelse/Bemærkning
	Lane	Chainage	Status				
10109120000 00	Bryghuspladsen		Frederiksholms Kanal				
	0	0 -	106	Offentlig vej	106	377	
10109160000 00	Brynhildegade		17m sv. for Slingerupgade				
	0	0 -	17	Offentlig vej	17	136	1/1 2017: Overtaget som offentlig vej som følge af etablering af gul parkeringszone. Udskilt i matrikelkortet 3. nov 2021
	0	17 -	89	Offentlig vej	72	576	1/1 2017: Overtaget som offentlig vej som følge af etablering af gul parkeringszone. Udskilt i matrikelkortet 3. nov 2021
	0	89 -	107	Offentlig vej	18	144	1/1 2017: Overtaget som offentlig vej som følge af etablering af gul parkeringszone. Udskilt i matrikelkortet 3. nov 2021
10109200000 00	Brysselgade		Amagerbrogade				
	0	0 -	10	Offentlig vej	10	0	
	0	10 -	68	Offentlig vej	58	609	
	0	68 -	217	Offentlig vej	149	1.565	
10109240000 00	Brøndkærvej		Søndre Fasanvej				
	0	0 -	128	Offentlig vej	128	1.464	
10109280000 00	Brøndumvej		Lønstrupvej				
	0	0 -	214	Privat fællesvej	214	865	
10109300000 00	Brøndæblevej		Elstarvej				
	0	0 -	89	Privat fællesvej	89	0	
10109400000 00	Brønshøj Kirkevej		Frederikssundsvej				
	0	0 -	129	Offentlig vej	129	1.402	
	0	129 -	299	Privat fællesvej	170	0	
	0	299 -	660	Privat fællesvej	361	0	
	0	660 -	778	Privat fællesvej	118	0	
10109424000 00	Brønshøj Torv		Brønshøjvej				
	0	0 -	10	Offentlig vej	10	0	
10109320000 00	Brønshøjgårdvej		Brønshøjvej				
	0	67 -	274	Privat fællesvej	207	965	
10109360000 00	Brønshøjholms Allé		Frederikssundsvej				
	0	0 -	237	Privat fællesvej	237	1.333	
	0	237 -	321	Privat fællesvej	84	420	
	0	321 -	384	Privat fællesvej	63	255	

Den nordvestlige ca. 4m. brede del af vejarealeret anlagt som beplantet areal.

Fra: 129 Til: 299 : Arealet er incl. 530kvm. græsareal

Samlet areal af plads foruden vej er 2654 m2

Standard vejfortegnelse

Vej nr.	Vejnavn		Station 0		Længde (m)	Areal (m)	Vejbeskrivelse/Bemærkning
	Lane	Chainage	Status				
10109360100	Brønshøjholms Allé		Indkørselsvej til husnr 11				
	0	0 - 36	Privat fællesvej		36	0	
10109360300	Brønshøjholms Allé		Sti ved husnr 45A - 49A				
	0	0 - 67	Privat fællessti		67	0	
10109440000	Brønshøjvej		Frederikssundsvej				
	0	0 - 235	Offentlig vej		235	1.739	
	0	235 - 597	Offentlig vej		362	4.344	
	0	597 - 752	Offentlig vej		155	1.860	
	0	752 - 976	Offentlig vej		224	2.688	
	0	976 - 1.067	Offentlig vej		91	900	
							Fra: 14 Til: 235 : Ensrettet fra Frederikssundsvej
10109480000	Bulbjergvej		Vanløse Byvej				
	0	0 - 333	Privat fællesvej		333	1.560	
10109520000	Bulgariensgade		Ungarnsgade				
	0	0 - 107	Privat fællesvej		107	551	
10188470000	Burgundyvej		Paradisæblevej				
	0	0 - 156	Privat fællesvej		156	0	
10109600000	Burmeistersgade		Prinsessegade				
	0	0 - 42	Offentlig vej		42	384	
	0	42 - 225	Offentlig vej		183	1.909	
10109640000	Buskager		Vinkelager				
	0	0 - 100	Privat fællesvej §10 stk3		100	0	
	0	100 - 223	Privat fællesvej		123	738	
							Fra: 100 Til: 223 : I arealet er medregnet en 2,0m bred grøn rabat, der indgår i det 4,5m brede sydl. fortov.
10109660000	Buster Larsens Vej		Ib Schönbergs Allé				
	0	0 - 150	Privat fællesvej		150	0	
10109660200	Buster Larsens Vej		Sidevej til BusterLarsens Vej				
	0	0 - 50	Privat fællesvej		50	0	
10109660400	Buster Larsens Vej		Sidevej til Buster Larsens Vej				
	0	0 - 68	Privat fællesvej		68	0	
10109680000	Bustrupgade		Bevtoftegade				
	0	0 - 126	Offentlig vej		126	1.298	
10109720000	Byagervej		Sundbyvestervej				
	0	0 - 103	Privat fællesvej		103	600	

Standard vejfortegnelse

Vej nr.	Vejnavn		Station 0		Længde (m)	Areal (m)	Vejbeskrivelse/Bemærkning
	Lane	Chainage	Status				
10109760000 00	Bygholmvej		Herlufsholmvej				
	0	0 -	181	Privat fællesvej	181	1.099	
	0	181 -	400	Privat fællesvej	219	1.187	
10109800000 00	Bygladsgade		Brigadevej				
	0	0 -	157	Offentlig vej	157	1.660	
							Fra: 10 Til: 147 : Off. vej 13-09-06
10109840000 00	Bygmestervej		Bisiddervej				
	0	0 -	298	Privat fællesvej	298	2.099	
10109860000 00	Bygrænsen		Englandsvej				
	0	0 -	252	Privat fællesvej	252	892	
	0	252 -	482	Privat fællesvej	230	761	
							Grænsegade, hvor den anden halvdel af vejarealet er beliggende i Tårnby kommune
10109880000 00	Bygårdstræde		Ved Bygården				
	0	0 -	316	Privat fællesvej §10 stk3	316	0	
	0	316 -	452	Privat fællesvej	136	0	
							Fra: 316 Til: 445 : Privat fællesvej 13-11-2008 - deklaration først august 2009.
10109920000 00	Byhøjen		Hyltebjerg Allé				
	0	0 -	191	Privat fællesvej §10 stk3	191	0	
10109960000 00	Bykildevej		Valby Langgade				
	0	0 -	109	Offentlig vej	109	1.400	
							Fra: 10 Til: 108 : Offentlig per 1-2-1969.
10110000000 00	Bymosevej		Mosedalvej				
	0	0 -	35	Offentlig vej	35	195	1/1 2017: Overtaget som offentlig vej som følge af etablering af gul parkeringszone.
10110040000 00	Byporten		Dyssevænget				
	0	0 -	121	Privat fællesvej	121	576	
10110080000 00	Bystævnet		Storegårdsvej				
	0	0 -	467	Offentlig vej	467	5.964	
10110120000 00	Bytinget		Højlandsvangen				
	0	0 -	83	Privat fællesvej	83	324	
							Fra: 4 Til: 84 : Arealet er incl. 1399kvm. pladsareal
10110160000 00	Byvangen		Hareskovvej				
	0	0 -	154	Privat fællesvej	154	541	

Standard vejfortegnelse

Vej nr.	Vejnavn Lane Chainage	Station 0 Status	Længde (m)	Areal (m	Vejbeskrivelse/Bemærkning
10110200000	Bækkeskovvej	Slotsherrensvej			
00	0 - 39	Offentlig vej	39	144	
	0 - 381	Privat fællesvej	342	0	
	0 - 627	Privat fællesvej	246	0	
	0 - 682	Privat fællesvej	55	0	
	0 - 741	Privat fællesvej	59	0	
	0 - 1.060	Privat fællesvej	319	0	
					Fra: 15 Til: 39 : Udlægsbredden = 18,83m. Offentlig per. 1/6 1976.
10110200200	Bækkeskovvej	Sidevej til husnr. 6			
00	0 - 24	Privat fællesvej	24	0	
10110240000	Bærhaven	Urtehaven			
00	0 - 148	Privat fællesvej	148	858	
10110320000	Bøhmensgade	Geislersgade			
00	0 - 126	Offentlig vej	126	1.039	
	0 - 149	Offentlig vej	23	179	
	0 - 181	Offentlig vej	32	240	
					Fra: 6 Til: 126 : Off.vej 19-12-06 Arealet overfor husnr. 1 er medregnet = 66kvm. Fra: 126 Til: 149 : Off.vej 19-12-06 Fra: 149 Til: 171 : Off.vej 19-12-06
10110360000	Bøllegård Allé	Bispebjerg Parkallé			
00	0 - 74	Privat fællesvej	74	414	
	0 - 272	Privat fællesvej	198	2.174	
10110400000	Børglumvej	Bangsbo Plads			
00	0 - 376	Privat fællesvej	376	2.230	
	0 - 671	Privat fællesvej	295	2.227	
	0 - 744	Privat fællesvej	73	461	
					Fra: 0 Til: 316 : Det anlagte areal er beliggende i sydsiden af udlægsarealet
10110430000	Børsbroen	Havnegade			
00	0 - 67	Offentlig vej	67	408	
					Fra: 16 Til: 50 : Vejbredden er ca. 24.0m.
10110440000	Børsgade	Christiansborg Slotsplads			
00	0 - 265	Offentlig vej	265	2.245	NB: Stationeringen suppleret med 100km.
	1 - 265	Offentlig vej	265	3.202	
10110460000	Børskaj	Børsbroen			
00	0 - 135	Offentlig vej	135	537	

Standard vejfortegnelse

Vej nr.	Vejnavn		Station 0		Længde (m)	Areal (m)	Vejbeskrivelse/Bemærkning
	Lane	Chainage	Status				
10110480000	Børskovvej		Emdrupvej				
	0	0 - 187	Privat fællesvej		187	1.768	Fra: 45 Til: 188 : I arealet er medregnet 802kvm parkeringsareal
10110520000	Bådehavnsgade		Sjællandsbroen				
	0	0 - 1.069	Privat fællesvej		1.069	11.295	Fra: 970 Til: 1042 : Arealet er formentlig kun grusbefæstet. / Fra: 25 Til: 895 : I arealet er indeholdt 4585kvm.til 2 cyklestier af 2,7m's bredde
10110560000	Bådsmandsstræde		Strandgade				
	0	0 - 145	Offentlig vej		145	896	
10110568000	Bådsmandsstræde		Overgaden oven Vandet				
	0	147 - 450	Offentlig vej		303	2.225	
10158340000	C. F. Richs Vej		Frederiksberg kommunegrænse				
	0	0 - 74	Offentlig vej		74	1.409	Fra: 0 Til: 56 : Vejbredde fra ca.16.00m - ca.56.00m
10107960000	C. J. Brandts Vej		Tagensvej				
	0	0 - 163	Offentlig vej		163	858	Desuden et ved vejarealets nordside beliggende 7.5m. bredt privat areal, somer udlagt til vejens udvidelse til 20mbredde og hegnet som forhaver.
10118920000	C. J. Frandsens Vej		Emdrupvej				
	0	0 - 253	Privat fællesvej		253	1.195	
10118920100	C. J. Frandsens Vej		Sydl. + vestl. side af pladsen				
	0	0 - 75	Privat fællesvej		75	326	Fra: 5 Til: 70 : I samlet areal indgår pladsareal = 729m2. (27 X 27)
10149020000	C.F. Møllers Allé		Center Boulevard				
	0	0 - 482	Privat fællesvej		482	0	Fra: 16 Til: 470 : Der er 796m cykelbaner (411nordlig side + 385m sydlig side)
10149020200	C.F. Møllers Allé		C.F.Møllers Allé station 142				
	0	0 - 57	Privat fællesvej		57	0	
	0	57 - 93	Privat fællessti		36	0	
10149020400	C.F. Møllers Allé		C.F. Møllers Allé station 363				
	0	0 - 64	Privat fællesvej		64	0	
	0	64 - 94	Privat fællessti		30	0	
101490204A0	C.F. Møllers Allé		C.F. Møllers Allé 42D				
	0	0 - 44	Privat fællesvej		44	0	

Standard vejfortegnelse

Vej nr.	Vejnavn Lane Chainage	Station 0 Status	Længde (m)	Areal (m	Vejbeskrivelse/Bemærkning
10110570000	Calaisgade 0 - 60	Helsinkigade Privat fællesvej	60	0	
10110600000	Caprivej 0 - 104	Messinavej Privat fællesvej	104	680	
10110640000	Carl Jacobsens Vej 0 - 1.087	Sjælør Boulevard Offentlig vej	1.087	11.021	Fra: 9 Til: 94 : I arealet er medregnet 581kvm midterareal. Vejbredde: Gl Køge Landevej-ca. 34m. øst for Bjørnsonsvej 18.83 , samt en plads-agtig udvidelse.(desuden udlæg af pri-vate arealer til vejens udvidelse til 20m.) Ca. 34m. øst for Bjørnsonsvej-Sjælør Boulevard 20.00m. , samt en for-plads til Sjælør
10110640100	Carl Jacobsens Vej 0 - 262	Carl Jacobsens Vej Offentlig vej	262	2.172	
10110680000	Carl Johans Gade 0 - 178	Østerbrogade Offentlig vej	178	1.092	
10110720000	Carl Langes Vej 0 - 170	Fengersvej Offentlig vej	170	1.212	Fra: 14 Til: 168 : Off.vej 06-06-06 Vejbredde: 12.55m. Fra Mansasvej og 25m. mod øst dog 17.00m. Private arealer udlagt til vejens ud-videlse.
10110720100	Carl Langes Vej 00CS 0 - 63	Ved husnr 23/25 Offentlig sti	63	158	Overtaget som offentlig vej den 22. juni 2024 Registreret i vejregister feb 2019. Arealet har været udlagt som offentlig vej siden november 1923.
10110760000	Carl Nielsens Allé 0 - 128	Østerbrogade Offentlig vej	128	2.462	1/1 2017: Overtaget som offentlig vej som følge af etablering af gul parkeringszone. Udskilt i matrikelkortet 14. oktober 2021
	0 - 152	Privat fællessti	24	0	Fra: 57 Til: 128 : I arealet indgår 1458 kvm pladsareal.
10110760100	Carl Nielsens Allé 00 0 - 37	Carl Nielsens Allé Offentlig vej	37	388	1/1 2017: Overtaget som offentlig vej som følge af etablering af gul parkeringszone.
101107601A0	Carl Nielsens Allé CS 0 - 51	Ved husnr 11 Offentlig sti	51	144	
10110820000	Carl Th. Dreyers Vej 00 0 - 259	Skellet Privat fællesvej	259	1.250	

Standard vejfortegnelse

Vej nr.	Vejnavn		Station 0		Længde (m)	Areal (m)	Vejbeskrivelse/Bemærkning
	Lane	Chainage	Status				
10110830000	Carl Th. Zahles Gade		Hans Hedtofts Gade				
	0	0 - 244	Privat fællesvej		244	0	
10110840000	Carl Torps Vej		Strindbergsvej				
	0	0 - 68	Privat fællesvej		68	295	
00099570000	Carlsbergviadukten		Banevolden				
CS	0	0 - 92	Offentlig sti		92	423	
10110800000	Carlsgade		Holmbladsgade				
	0	0 - 87	Privat fællesvej		87	585	
	0	87 - 106	Privat fællessti		19	8	
10110860000	Carsten Niebuhrs Gade		Bernstorffsgade				
	0	0 - 492	Offentlig vej		492	4.800	Overtaget til offentlig vej 01-09-2017
	0	492 - 1.165	Offentlig vej		673	0	
	0	1.165 - 1.275	Offentlig vej		110	0	
	0	1.275 - 1.365	Offentlig vej		90	0	
10110880000	Carstengade		Vesterfælledvej				
	0	0 - 256	Offentlig vej		256	1.569	
							Fra: 9 Til: 260 : Off. vej 06-06-06
10110920000	Castbergsvej		Mansasvej				
	0	0 - 324	Offentlig vej		324	1.570	Private arealer udlagt til vejens udvidelse til 18,83m.
10110930000	Center Boulevard		Vejlands Allé				
	0	0 - 1.489	Offentlig vej		1.489	13.324	Fra: 16 Til: 1488 : Off. 27-2 -1975.
	1	0 - 1.484	Offentlig vej		1.484	12.202	
10110930200	Center Boulevard		Center Boulevard nr.3				
	0	0 - 368	Udlagt privat fællesvej		368	0	
10110980000	Centrumforbindelsen		Vejlands Allé				
	0	0 - 377	Offentlig vej		377	2.544	
	1	0 - 379	Offentlig vej		379	2.552	
10110960000	Ceylonvej		Kastrupvej				
	0	0 - 344	Privat fællesvej		344	1.938	
10110993000	Charlotte Amundsens Plads		Pladsen ved Medborgerhuset				
	0	0 - 33	Offentlig vej		33	363	Fra: 7 Til: 43 : Pladsen foran Medborgerhuset = 1612kvm. (privat vej)off. 13-03-08Før Ahlefedtsgade ændret d.12 marts 2009
	0	33 - 37	Privat fællesvej		4	0	Adgangsvej til matrikel 409. Optaget i vejregisteret 14/12-2015

Standard vejfortegnelse

Vej nr.	Vejnavn Lane Chainage	Station 0 Status	Længde (m)	Areal (m	Vejbeskrivelse/Bemærkning
10111000000	Charlotte Muncks Vej 0 0 - 106	Tagensvej Privat fællesvej	106	540	Fra: 16 Til: 117 : I arealet er medregnet 404kvm. græsareal.
10111000100	Charlotte Muncks Vej 0 0 - 251	Charlotte Muncks Vej Privat fællesvej §10 stk3	251	0	
10111040000	Christen Bergs Allé 0 0 - 276	Dronning Dagmars Allé Privat fællesvej	276	1.671	
10111090000	Christian IV's Bro 0 0 - 94	Havnegade Offentlig vej	94	938	Fra: 22 Til: 94 : Vejbredde fra ca. 16.5-23.5m.
10111120000	Christian IX's Gade 0 0 - 145	Gammel Mønt Offentlig vej	145	1.417	
10111080000	Christian II's Allé 0 0 - 39 0 39 - 184 0 184 - 348	Amagerbrogade Privat fællesvej Privat fællesvej Privat fællesvej	39 145 164	189 914 1.193	
10111080100	Christian II's Allé 0 0 - 59	Chr. II's Allé - sydlige del Privat fællesvej	59	271	Fra: 16 Til: 59 : I arealet indgår 333kvm pladsareal
10111560000	Christian Svendsens Gade 0 0 - 91	81m nord for Holmbladsgade Offentlig vej	91	558	Fra: 0 Til: 81 : Øvrigt areal = 459kvm. Off.vej 19 -12-06.
10111320000	Christians Brygge 0 0 - 773 1 0 - 97	Chr IV's bro Offentlig vej Offentlig vej	773 97	7.372 582	Vejbredde:Børsgade-Slotsholmsgade ca.16.30. Slotsholmsgade-biblioteket ca.12.47. Biblioteket-Frederiksholms Kanal15,8-25,6. Frederiksholms Kanal-VesterVoldgade ca. 35.00- 42.00. Vester Vold-gade-Kalvebod Brygge ca.50.00-60.00.
10111283000	Christiansborg Slotsplads 0 0 - 238	Vindbrogade/Højbro Offentlig vej	238	4.009	Areal foruden vejareal=6098 m2.
10111283100	Christiansborg Slotsplads 0 0 - 91	Holmens Bro Offentlig vej	91	2.454	
10111200000	Christiansborggade 0 0 - 75	Vester Voldgade Privat fællesvej §10 stk3	75	0	Fra: 10 Til: 76 : Privat fællesvej Maj 2007.

Standard vejfortegnelse

Vej nr.	Vejnavn Lane Chainage	Station 0 Status	Længde (m)	Areal (m	Vejbeskrivelse/Bemærkning
10111360000	Christianshavns Kanal	ca. 10m. nord for Strandgade			
	0 - 25	Offentlig vej	25	147	
	0 - 95	Offentlig vej	70	411	
	0 - 165	Offentlig vej	70	358	
					Fra: 0 Til: 160 : Vejbredder fra 5.40-8.60m.
10111404000	Christianshavns Torv	Overgaden Oven Vandet			
	0 - 10	Offentlig vej	10	0	
					Areal af plads foruden vejareal=1593 m2.
10111440000	Christianshavns Voldgade	Langebrogade			
	0 - 88	Offentlig vej	88	558	Vejbredder: Overgaden oven Vandet-Skydeskolen 7.5-10.7. Skydeskolen-Amagergade 8.0-11.00. Amagergade-Torvegade ca. 8.0. Torvegade-Bådsmandsstræde ca. 6.50-ca. 8.80m. Strækningen Torvegade-Skt AnnæGade (117m. cykelsti/fortov) er stiftforbindelse, men
	0 - 862	Offentlig vej	774	4.686	
					Længde = fortov.
10111520000	Christiansmindevej	Østerbrogade			
	0 - 132	Offentlig vej	132	920	1/1 2017: Overtaget som offentlig vej som følge af etablering af gul parkeringszone.
	0 - 251	Offentlig vej	119	866	1/1 2017: Overtaget som offentlig vej som følge af etablering af gul parkeringszone.
10111603000	Christmas Møllers Plads	Pladsen er vejkrydset Torvegade/Amagerbrogade			
	0 - 128	Offentlig vej	128	5.105	Fra: 0 Til: 128 : Samlet areal for pladsen er 8849
10111603100	Christmas Møllers Plads	Forlængelse af Vermlandsgade			
	0 - 34	Offentlig vej	34	481	
10111603200	Christmas Møllers Plads	Forlængelse af Ved Stadsgraven			
	0 - 56	Offentlig vej	56	1.325	
10111620000	Churchillparken	Esplanaden			
	0 - 169	Offentlig vej	169	1.567	Vejlængden er fra Esplanaden-Gefions-springvandet og mod øst og vest.
					Fra: 12 Til: 169 : I samlet areal indgår arealet ved Sankt Albans Kirke.
00278840000	Cirkelbroen				
	0 - 45	Offentlig sti	45	166	
					Del af grøn cykelrute
10111660000	Clara Pontoppidans Vej	Ib Schönbergs Allé			
	0 - 325	Privat fællesvej	325	0	
10111660100	Clara Pontoppidans Vej	Sidevej til Clara Pontoppidans Vej			
	0 - 66	Privat fællesvej	66	0	

Standard vejfortegnelse

Vej nr.	Vejnavn		Station 0		Længde (m)	Areal (m)	Vejbeskrivelse/Bemærkning
	Lane	Chainage	Status				
10111660300	Clara Pontoppidans Vej		Sidevej til Clara Pontoppidans Vej				
	0	0 - 75	Privat fællesvej		75	0	
10111660500	Clara Pontoppidans Vej		Sidevej til Clara Pontoppidans Vej				
	0	0 - 85	Privat fællesvej		85	0	
10111680000	Classensgade		Østerbrogade				
	0	0 - 799	Offentlig vej		799	9.874	Fra: 743 Til: 791 : Offentlig per 1-10-1968.Bydele: Lige husnr. = Indre by, ulige husnr. = Østerbro
10111680100	Classensgade		Sidevej til husnr 17 -19C				
	0	0 - 37	Privat fællesvej		37	0	
10111680300	Classensgade		Classensgade(husnr. 25A -27B)				
	0	0 - 46	Offentlig vej		46	406	
							Fra: 9 Til: 46 : Off.vej 25-01-07
10111720000	Clausholmvej		Vanløse Allé				
	0	0 - 483	Privat fællesvej		483	2.235	
10111760000	Clematisvej		Sundbyvestervej				
	0	0 - 308	Privat fællesvej		308	1.405	
10111800000	Colbjørnsensgade		Vesterbrogade				
	0	0 - 180	Offentlig vej		180	1.636	
	0	180 - 269	Offentlig vej		89	923	
10111808000	Colbjørnsensgade		Halmtorvet				
	0	269 - 376	Offentlig vej		107	1.160	
							Vejen opdelt på grund af Metro forpladsen i 2022
10111840000	Collinsgade		Øster Farimagsgade				
	0	0 - 98	Offentlig vej		98	437	
10111850000	Constantin Hansens Gade		Ny Carlsberg Vej				
	0	0 - 307	Privat fællesvej		307	0	
10145380000	Corkgade		Trelleborggade				
	0	0 - 89	Privat fællesvej		89	0	
							Tidligere registreret som Løfasvej med samme vejkode.
10111880000	Cort Adellers Gade		Holbergsgade				
	0	0 - 128	Offentlig vej		128	1.386	
10111900000	Cox Orangevej		Ingrid Marievej				
	0	0 - 407	Privat fællesvej		407	0	
10111920000	Cumberlandsgade		Holmbladsgade				
	0	0 - 97	Privat fællesvej		97	626	

Standard vejfortegnelse

Vej nr.	Vejnavn		Station 0		Længde (m)	Areal (m)	Vejbeskrivelse/Bemærkning
	Lane	Chainage	Status				
00099070000 CS	Cykel/gangbro ved Hf. Frederiksholm		Hf. Frederiksholm				
	0	0 - 45	Offentlig sti		45	198	
00099080000 CS	Cykel/gangbro ved Thomas Koppels Allé		Thomas Koppels Allé				
	0	0 - 48	Offentlig sti		48	230	
00099860000 CS	Cykelslangen		Havneholmen				
	0	0 - 281	Offentlig sti		281	1.210	
							Anlagt og taget i brug juni 2014
10188370000 00	Cylindervej		Topstykket				
	0	0 - 126	Privat fællesvej		126	0	
10111960000 00	Cypernsvej		Grækenlandsvej				
	0	0 - 243	Privat fællesvej		243	1.694	
10112000000 00	Cæciliavej		Gadekærvej/Spiræavej				
	0	0 - 298	Offentlig vej		298	2.182	1/1 2017: Overtaget som offentlig vej som følge af etablering af gul parkeringszone. Udskilt i matrikelkortet 21. december 2021
	0	298 - 413	Offentlig vej		115	636	1/1 2017: Overtaget som offentlig vej som følge af etablering af gul parkeringszone. Udskilt i matrikelkortet 21. december 2021
							Fra: 0 Til: 289 : Af arealet er 1030kvm forhavearealer.
10112040200 00	Dag Hammarskjölds Allé						
	0	0 - 49	Privat fællesvej		49	0	
10112040000 00	Dag Hammarskjölds Allé		Stockholmsgade				
	0	0 - 483	Offentlig vej		483	10.935	
							Fra: 0 Til: 470 : Vejbredden er ca. 52.00 m.
10112040100 00	Dag Hammarskjölds Allé		Dag Hammarskjölds Allé				
	0	0 - 25	Privat fællesvej		25	0	
	0	25 - 45	Privat fællesvej		20	0	
10112080000 00	Dagmarsgade		Thorsgade				
	0	0 - 355	Offentlig vej		355	2.733	Vejbredde:Thorsgade-ca. 19m. nordvestfor Gormsgade 12.55-15.69m. Herfra-Baldersgade 15.69m.(enkelte steder ervejbredden dog noget mindre af hensyntil eksisterende bygninger).
10112120000 00	Dagøgade		Amagerbrogade				
	0	0 - 30	Offentlig vej		30	156	Fra: 10 Til: 30 : Off. vej 13-09-06
	0	30 - 56	Offentlig vej		26	176	Fra: 30 Til: 56 : Var. kørebredde. Off. vej 13-09-06
	0	56 - 115	Offentlig vej		59	73	Fra: 56 Til: 108 : Passage. Off. vej 13-09-06
10112160000 00	Dahlerupsgade		Vester Farimagsgade				
	0	0 - 112	Offentlig vej		112	907	

Standard vejfortegnelse

Vej nr.	Vejnavn Lane Chainage	Station 0 Status	Længde (m)	Areal (m	Vejbeskrivelse/Bemærkning
10112200000	Dalbyvej	Slotsherrensvej			
	0 0 - 166	Privat fællesvej	166	894	
10112240000	Dalføret	Østerdalsgade			
	0 0 - 26	Privat fællesvej §10 stk3	26	0	
	0 26 - 144	Privat fællesvej §10 stk3	118	0	
	0 144 - 182	Privat fællesvej §10 stk3	38	0	
10112240100	Dalføret	Dalføret station 25			
	0 0 - 109	Privat fællesvej §10 stk3	109	0	
10112280000	Dalmosevej	Frederiksborgvej			
	0 0 - 111	Privat fællesvej	111	490	
	0 111 - 201	Privat fællesvej	90	450	
	0 201 - 389	Privat fællesvej	188	865	
10112320000	Dalslandsgade	Uplandsgade			
	0 0 - 266	Offentlig vej	266	2.922	
10112360000	Dalvangen	Mellemvangen			
	0 0 - 67	Privat fællesvej	67	208	
	0 67 - 354	Privat fællesvej	287	1.104	
10112400000	Damagervej	Stubmøllevej			
	0 0 - 230	Privat fællesvej	230	1.065	
10112440000	Damhusdæmningen	Ved Damhussøen			
CS	0 0 - 300	Offentlig sti	300	900	
10112440100	Damhusdæmningen	Ved Damhussøen			
CS	0 0 - 908	Offentlig sti	908	2.543	
00099340000	Damhusengen	Damhusdæmningen			
CS	0 0 - 1.298	Offentlig sti	1.298	5.192	
10112460000	Dampfærgevej	Syd for Parkhusvej			
00	0 0 - 743	Offentlig vej	743	7.286	Off. vej 12-06-08 Fra: 0 Til: 152 : I arealet er medregnet en pladsudvidelse (vendeplads) ved husnr. 2-4.
10112480000	Damsbo Vænge	Skyttegårdsvej			
00	0 0 - 113	Privat fællesvej	113	520	Fra: 9 Til: 113 : I arealet er medregnet 4,915m brede beplantede arealer i hver side
10112520000	Damstien	Ålekistevej			
00	0 0 - 396	Privat fællesvej	396	2.667	

Standard vejfortegnelse

Vej nr.	Vejnavn		Station 0		Længde (m)	Areal (m)	Vejbeskrivelse/Bemærkning
	Lane	Chainage	Status				
10112560000	Danhaven		Folehaven				
	0	0 - 198	Privat fællesvej		198	900	
	0	198 - 522	Privat fællesvej		324	1.620	
10112560100	Danhaven		Indkørselsvej til husnr. 11A - 11B				
	0	0 - 29	Privat fællesvej		29	0	
10112560200	Danhaven		Indkørselsvej til husnr. 22A - 22B				
	0	0 - 29	Privat fællesvej		29	0	
10112560300	Danhaven		Indkørselsvej til husnr. 15A - 15B				
	0	0 - 31	Privat fællesvej		31	0	
10112560500	Danhaven		Indkørselsvej til husnr. 21A - 21B				
	0	0 - 26	Privat fællesvej		26	0	
10112560700	Danhaven		Indkørselsvej til husnr. 37A - 37B				
	0	0 - 27	Privat fællesvej		27	0	
10112600000	Dannebrogsgade		Vesterbrogade				
	0	0 - 247	Offentlig vej		247	1.788	
	0	247 - 299	Offentlig vej		52	0	
	0	299 - 387	Offentlig vej		88	755	
	0	387 - 522	Offentlig vej		135	846	
	0	522 - 571	Offentlig vej		49	294	
	0	571 - 629	Offentlig vej		58	368	
10112620000	Danneskiold-Samsøes Allé		Værftbroen				
	0	0 - 181	Offentlig vej		181	1.661	Fra: 0 Til: 181 : Offentlig vej 15-01-2010
	0	181 - 217	Privat fællesvej		36	104	
	0	217 - 760	Offentlig vej		543	4.887	Fra: 217 Til: 760 : offentlig vej 15-01-2010
	0	760 - 775	Privat fællesvej		15	135	
10112640000	Dannevirkegade		Ny Carlsberg Vej				
	0	0 - 286	Offentlig vej		286	3.151	
10112680000	Danshøjvej		Vigerslev Allé				
	0	0 - 769	Privat fællesvej		769	4.253	
10112680200	Danshøjvej		Indkørselsvej til husnr. 44A - 44B				
	0	0 - 27	Privat fællesvej		27	0	
10112720000	Danstrupvej		Klosterrisvej				
	0	0 - 315	Privat fællesvej		315	1.490	
10112763000	Dantes Plads		Vester Voldgade				
	0	0 - 199	Offentlig vej		199	1.834	

Fra: 12 Til: 83 : Vejbredde fra ca.27.0-65.0m.
Vejlængden ref. til vejmidte opmålt rundt om pladsen.Areal =3268 m2.

Standard vejfortegnelse

Vej nr.	Vejnavn Lane Chainage	Station 0 Status	Længde (m)	Areal (m	Vejbeskrivelse/Bemærkning
10112780000	David Balfours Gade	Hammershøj Kaj			
	0 - 79	Privat fællesvej	79	0	
10115510000	Dea Trier Mørchs Vej	Ørestads Boulevard			
	0 - 151	Privat fællesvej	151	0	
10112800000	Degnemose Allé	Frederikssundsvej			
	0 - 79	Offentlig vej	79	888	Fra: 10 Til: 79 : Vejbredde 12,55- 18,83m.
	0 - 140	Privat fællesvej	61	0	
	0 - 814	Privat fællesvej	674	0	
10112840000	Degnestavnen	Birkedommervej			
	0 - 11	Privat fællesvej	11	15	
	0 - 232	Privat fællesvej	221	1.105	
	0 - 242	Privat fællesvej	10	5	
10112860000	Degneæblevej	Retortvej			
	0 - 167	Privat fællesvej	167	0	
10112880000	Delfingade	Store Kongensgade			
	0 - 269	Offentlig vej	269	2.120	
10112920000	Delosvej	Kastrupvej			
	0 - 307	Privat fællesvej	307	1.520	
10112960000	Derbyvej	Hendonvej			
	0 - 208	Privat fællesvej	208	945	
					Fra: 14 Til: 203 : I arealet er medregnet 680kvm. pladsareal
10106280100	Det Grønne P-Hus	Blågårdsgade 57			
	0 - 10	Offentlig vej	10	0	
10188220000	Dexter Gordons Vej	Sluseholmen			
	0 - 206	Privat fællesvej	206	0	
10188220200	Dexter Gordons Vej	Dexter Gordons Vej			
	0 - 33	Privat fællesvej	33	0	
					Fra: 10 Til: 30 : Vejbredde: 14m = 6 - 3m.
10188410000	Dieselvej	Topstykket			
	0 - 126	Privat fællesvej	126	0	
10113000000	Digevej	Sundbygårdsvej			
	0 - 580	Privat fællesvej	580	0	
	0 - 616	Offentlig vej	36	272	
	0 - 856	Privat fællesvej	240	0	
10113000200	Digevej	Indkørselsvej ved husnr 16-24			
	0 - 27	Privat fællesvej	27	0	

Standard vejfortegnelse

Vej nr.	Vejnavn		Station 0			
	Lane	Chainage	Status	Længde (m)	Areal (m	Vejbeskrivelse/Bemærkning
10113000400	Digevej		Indkørselsvej ved husnr 26-36			
	0	0 - 32	Privat fællesvej	32	0	
10113000600	Digevej		Indkørselsvej ved husnr 38-50			
	0	0 - 39	Privat fællesvej	39	0	
10113000800	Digevej		Indkørselsvej ved husnr 52-64			
	0	0 - 43	Privat fællesvej	43	0	
10113001000	Digevej		Indkørselsvej ved husnr 66-80			
	0	0 - 46	Privat fællesvej	46	0	
10113004000	Digevej - plads ved Sundby Metro st.		Sundby Metro station			
	0	0 - 10	Offentlig vej	10	0	
						Plads uden vejlængde. Areal= 3409 m2.
10113040000	Dirchsvej		Greisvej			
	0	0 - 98	Privat fællesvej	98	450	
	0	98 - 133	Privat fællesvej	35	175	
	0	133 - 178	Privat fællesvej	45	175	
	0	178 - 481	Privat fællesvej	303	1.440	
10113080000	Donaugade		19m sv.for Ungarnsgade			
	0	0 - 84	Privat fællesvej	84	418	
	0	84 - 136	Privat fællesvej §10 stk3	52	0	
10113100000	Doris Lessings Vej		C. F. Møllers Allé			
	0	0 - 104	Privat fællesvej	104	0	
	0	104 - 237	Privat fællesvej	133	0	
						Vejprojekt godkendt 23. december 2017
10113100100	Doris Lessings Vej		Ved husnr 11A			
	0	0 - 63	Privat fællesvej	63	0	
101131001A0	Doris Lessings Vej		Ved husnr 13H-15K			
	0	0 - 96	Privat fællessti	96	0	
101131001B0	Doris Lessings Vej		Ved husnr 21A-23H			
	0	0 - 77	Privat fællessti	77	0	
101131001C0	Doris Lessings Vej		Ved husnr 17A-19K			
	0	0 - 49	Privat fællessti	49	0	
10113100300	Doris Lessings Vej		Ved husnr 25A			
	0	0 - 55	Privat fællessti	55	0	
101131003A0	Doris Lessings Vej		Langs med husnr 23A			
	0	0 - 14	Privat fællessti	14	0	

Standard vejfortegnelse

Vej nr.	Vejnavn Lane Chainage	Station 0 Status	Længde (m)	Areal (m	Vejbeskrivelse/Bemærkning
101131003B0 00	Doris Lessings Vej 0 - 60	Ved husnr 37E Privat fællessti	60	0	
101131003C0 00	Doris Lessings Vej 0 - 46	Ved husnr 43A-45F Privat fællessti	46	0	
10113100500 00	Doris Lessings Vej 0 - 45 0 - 83	Ved husnr 41A Privat fællesvej Privat fællessti	45 38	0 0	
101131005A0 00	Doris Lessings Vej 0 - 37	Ved husnr 41H Privat fællessti	37	0	
10113100700 00	Doris Lessings Vej 0 - 72	Ved husnr 51A Privat fællessti	72	0	
101131007A0 00	Doris Lessings Vej 0 - 20	Ved husnr 55D Privat fællessti	20	0	
10113100900 00	Doris Lessings Vej 0 - 23 0 - 77	Ved husnr 55A Privat fællessti Privat fællessti	23 54	0 0	
10113120000 00	Dortheavej 0 - 500 0 - 731 0 - 967 0 - 1.007	Frederiksborgvej Privat fællesvej Privat fællesvej Privat fællesvej Offentlig vej	500 231 236 40	0 0 0 232	
10113140000 00	Dover Passage 0 - 60	Helsinkigade Privat fællesvej	60	0	
10113160000 00	Dovregade 0 - 80	Sundholmsvej Offentlig vej	80	753	
10113200000 00	Dragsholmvej 0 - 85	Holsteinsborgvej Privat fællesvej	85	375	Fra: 10 Til: 70 : Off. vej 13-09-06.
10113240200 00	Drechelsgade 0 - 86	Privat fællessti	86	0	
10113240000 00	Drechselsgade 0 - 174	Islands Brygge Privat fællesvej	174	1.738	
10113280000 00	Drejervej 0 - 275	Lygten Privat fællesvej	275	1.564	
10113320000 00	Drejøgade 0 - 543	Jagtvej Offentlig vej	543	3.615	1/1 2017: Overtaget som offentlig vej som følge af etablering af gul parkeringszone.

Standard vejfortegnelse

Vej nr.	Vejnavn Lane Chainage	Station 0 Status	Længde (m)	Areal (m	Vejbeskrivelse/Bemærkning
10113400000	Drogdensgade 0 0 - 182	Lyongade Offentlig vej	182	1.359	Fra: 92 Til: 172 : Off. vej 13 -09-06 / Fra: 9 Til: 79 : Off. vej 13-09-06
10113440000	Dronning Dagmars Allé 0 0 - 229	Valby Langgade Privat fællesvej	229	1.367	
10113480000	Dronning Elisabeths Allé 0 0 - 112 0 112 - 228	Amagerbrogade Privat fællesvej Privat fællesvej	112 116	770 876	
10113480200	Dronning Elisabeths Allé 0 0 - 53	Dronning Elisabeths Allé Privat fællessti	53	0	
10113580000	Dronning Louises Bro 0 0 - 130	Nørre /Øster Søgade Offentlig vej	130	1.574	
10113560000	Dronningens Tværgade 0 0 - 265 0 265 - 462	Bredgade Offentlig vej Offentlig vej	265 197	2.390 2.027	
10113560100	Dronningens Tværgade 0 0 - 109	Dronningens Tværgade Husnr. 23 Offentlig vej	109	792	
10113560200	Dronningens Tværgade 0 0 - 49 0 49 - 50 0 50 - 108	Dronningens Tværgade Husnr. 32 Offentlig vej Offentlig vej Offentlig vej	49 1 58	336 8 531	
10113520000	Dronningensgade 0 0 - 183 0 183 - 263 0 263 - 308 0 308 - 447 0 447 - 594	Christianshavns Voldgade Offentlig vej Offentlig vej Offentlig vej Offentlig vej	183 80 45 139 147	1.359 650 366 1.258 1.040	Vejbredde:Chr.havns Voldgade-Sofiegade11.00-16.00m. Sofiegade-Chr.havns Torv11.00m. Torvegade-Skt. Annæ Gade 18.40-19.00m. Skt. Annæ Gade-Bådsmandsstr
10113600000	Dronninglundvej 0 0 - 191	Katrinédalsvej Privat fællesvej	191	875	
10113640000	Druehaven 0 283 - 462 0 462 - 470	Blommehaven Privat fællesvej Privat fællessti	179 8	989 0	

Standard vejfortegnelse

Vej nr.	Vejnavn			Station 0 Status	Længde (m)	Areal (m ²)	Vejbeskrivelse/Bemærkning
	Lane	Chainage					
10113680000	Dublinvej			Irlandsvej			
	0	0 -	401	Privat fællesvej	401	1.890	
	0	401 -	457	Privat fællesvej	56	280	
	Fra: 401 Til: 457 : I samlet areal er medregnet en vendeplads = 265kvm.						
10113720000	Dunhammervej			Frederiksborgvej			
	0	0 -	167	Privat fællesvej	167	765	
	Fra: 14 Til: 168 : I arealet er medregnet et 385kvm. græsareal.						
10113740000	Dunkerquegade			Helsinkigade			
	0	0 -	59	Privat fællesvej	59	0	
10113750000	Dybbølsbro			Ingerslevsgade			
	0	0 -	268	Offentlig vej	268	1.816	Broen består af 2 adskilte broer. Den ene bro er cykel/gangbro med en bredde på ca. 5.70m. Den anden bro har cykelsti i den ene side og et kørespor i hver retning, bredden er ca. 10,5m.
10113760000	Dybbølsgade			Ingerslevsgade			
	0	0 -	44	Offentlig sti	44	188	
	0	44 -	640	Offentlig vej	596	6.580	
	0	640 -	678	Offentlig vej	38	456	
	0	687 -	707	Offentlig sti	20	100	
	Fra: 14 Til: 375 : Lukket ved Ingerslevsgade, kun gen.kør for cyklist.						
10113800000	Dybekær			Kagsvang			
	0	0 -	261	Privat fællesvej	261	1.250	
10113800100	Dybekær			Sti mellem husnr 11-13			
	0	0 -	42	Privat fællessti	42	0	Sti mellem husnr 11-13
10113800200	Dybekær			Sti mellem Dybekær og Islevholm			
	0	0 -	88	Privat fællessti	88	0	Sti mellem Dybekær og Islevholm
10113840000	Dybendalsvej			Grøndals Parkvej			
	0	0 -	456	Privat fællesvej	456	1.975	
	0	456 -	787	Privat fællesvej	331	1.500	
10113880000	Dybensgade			Asylgade			
	0	0 -	40	Offentlig vej	40	176	
	0	40 -	55	Offentlig vej	15	0	
	0	55 -	93	Offentlig vej	38	209	
	0	93 -	145	Offentlig vej	52	220	
10113920000	Dyblandsvungen			Hareskovvej			
	0	0 -	22	Privat fællesvej	22	0	
	0	22 -	188	Privat fællesvej	166	664	
	0	188 -	287	Privat fællesvej	99	348	

Standard vejfortegnelse

Vej nr.	Vejnavn Lane Chainage	Station 0 Status	Længde (m)	Areal (m	Vejbeskrivelse/Bemærkning
10113960000 00	Dyrkøb 0 0 - 112	Fiolstræde Offentlig vej	112	1.503	
					Fra: 8 Til: 100 : Vejbredde fra 20.0-29.0m.
10113980000 00	Dysseager 0 0 - 72	Hasselvej Privat fællesvej	72	378	
10113980100 00	Dysseager 0 0 - 37	63m syd for Hasselvej Privat fællesvej	37	222	
					Fra: 0 Til: 37 : I arealet er medregnet areal til vendeplads
10113980200 00	Dysseager 0 0 - 64	63m syd for Hasselvej Privat fællesvej	64	384	
					Fra: 0 Til: 64 : I arealet er medregnet areal til vendeplads
10114000000 00	Dyssevænget 0 0 - 411 0 411 - 636 0 636 - 771 0 771 - 1.037	Slotsherrensvej Privat fællesvej Privat fællesvej Privat fællesvej Privat fællesvej	411 225 135 266	1.990 1.125 600 1.260	
					Fra: 13 Til: 411 : I arealet er medregnet 2807kvm pladsareal beliggende ved Spangen.
10114000200 00	Dyssevænget 0 0 - 34	Sidevej til husnr 28A Privat fællesvej	34	0	
10114040000 00	Dyvekes Allé 0 0 - 93 0 93 - 228	Englandsvej Privat fællesvej Privat fællesvej	93 135	619 876	
10114080000 00	Dæmningen 0 0 - 130	Hanstedvej Privat fællesvej	130	610	
					Fra: 0 Til: 122 : Arealet er incl. vendeplads
10114080100 00	Dæmningen 0 0 - 85	Sti ved husnr. 19 Privat fællessti	85	0	
10114120000 00	Dønnerupvej 0 0 - 146	Bellahøjvej Privat fællesvej	146	858	
10114140000 00	Ebbe Rodes Allé 0 0 - 100	Clare Pontoppidans Vej Privat fællesvej	100	0	
10114160000 00	Ebertsgade 0 0 - 87	Amagerbrogade Offentlig vej	87	548	
					Fra: 10 Til: 78 : Off. vej 13-09-06

Standard vejfortegnelse

Vej nr.	Vejnavn		Station 0		Længde (m)	Areal (m	Vejbeskrivelse/Bemærkning
	Lane	Chainage	Status				
10114200000	Eckersbergsgade		Øster Farimagsgade				
00	0	0 - 59	Offentlig vej		59	235	
	0	59 - 108	Privat fællesvej		49	256	
	0	108 - 169	Offentlig vej		61	272	
10114260000	Edel Saantes Allé		Nørre Alle				
00	0	0 - 559	Offentlig vej		559	6.208	
	0	559 - 871	Offentlig vej		312	3.498	
	0	871 - 886	Offentlig vej		15	0	
10114280000	Edelsmindevej		Havdrupvej				
00	0	0 - 222	Privat fællesvej		222	1.314	
10114300000	Edith Rodes Vej		Nord for Thit Jensens Vej				
00	0	0 - 30	Offentlig vej		30	222	
	0	30 - 195	Offentlig vej		165	1.221	
	0	195 - 315	Offentlig vej		120	888	
10114320000	Edvard Falcks Gade		Stoltenbergsgade				
00	0	0 - 94	Offentlig vej		94	888	
10114360000	Edvard Griegs Gade		Borgervænget				
00	0	0 - 218	Offentlig vej		218	2.155	
10114420000	Edvard Thomsens Vej		Arne Jacobsens Allé station 161				
00	0	0 - 444	Privat fællesvej		444		0 Areal = 6633 m ² er inkl. udlagte arealer ml. parkering samt sti nord om parkeringsareal.
10114420100	Edvard Thomsens Vej		Sidevej mod vest				
00	0	0 - 64	Privat fællesvej		64	0	
10114420300	Edvard Thomsens Vej		Edvard Thomsens Vej				
00	0	0 - 24	Privat fællesvej		24	0	
10114420500	Edvard Thomsens Vej		Edvard Thomsens Vej				
00	0	0 - 23	Privat fællesvej		23	0	
10114420700	Edvard Thomsens Vej		Sidevej mod øst				
00	0	0 - 105	Privat fællesvej		105	0	
101144207A0	Edvard Thomsens Vej		Edvard Thomsens Vej				
00	0	0 - 371	Privat fællessti		371	0	
10114430000	Efterslægtvej		Utterslevvej				
00	0	0 - 197	Privat fællesvej		197	0	
10114440000	Egebæksvej		Emdrupvej				
00	0	0 - 252	Privat fællesvej		252	1.190	

Fra: 9 Til: 184 : I arealet er medregnet 788kvm. græsareal.Navneændring: Rentemestervej (ændret nov.2008)

Standard vejfortegnelse

Vej nr.	Vejnavn Lane Chainage	Station 0 Status	Længde (m)	Areal (m	Vejbeskrivelse/Bemærkning
10114480000	Egegade	Elmegade			
	0 - 124	Offentlig vej	124	806	
10114520000	Egelykkevej	Jyllingevej			
	0 - 213	Privat fællesvej	213	945	
10114560000	Egemarkevej	Egholmvej			
	0 - 164	Privat fællesvej	164	949	
10114640000	Egholmvej	Hertufsholmvej			
	0 - 867	Privat fællesvej	867	4.130	
10114680000	Egilsgade	Islands Brygge			
	0 - 518	Offentlig vej	518	5.614	
					Fra: 9 Til: 509 : Off. vej 03-08-06.
10114720000	Ehlersvej	Strandvejen			
	0 - 461	Offentlig vej	461	5.431	
10114760000	Ejderstedgade	Lyrskovgade			
	0 - 223	Offentlig vej	223	1.232	
	0 - 362	Offentlig vej	139	1.219	
					Fra: 10 Til: 214 : Off. vej 09-10-06.
10114770200	Ejler Billes Alle	Ejler Billes Allé			
	0 - 131	Privat fællesvej	131	0	
101147702A0	Ejler Billes Alle	Ejler Billes Alle 60			
	0 - 16	Privat fællessti	16	0	
10114770400	Ejler Billes Alle	Ejler Billes Alle			
	0 - 90	Privat fællesvej	90	0	
10114770000	Ejler Billes Allé	Ørestads Boulevard			
	0 - 409	Offentlig vej	409	3.202	
	0 - 508	Privat fællesvej	99	0	
					Overtaget som offentlig vej 10. marts 2021
101147702B0	Ejler Billes Allé	12			
	0 - 16	Privat fællessti	16	0	
101147702C0	Ejler Billes Allé	78			
	0 - 16	Privat fællessti	16	0	
10114780000	Ekvipagemestervej	Dokøvej			
	0 - 80	Privat fællesvej	80	0	
	0 - 98	Privat fællesvej	18	0	
	0 - 198	Privat fællesvej	100	0	
	0 - 216	Privat fællesvej	18	0	
	0 - 330	Privat fællesvej	114	0	

Standard vejfortegnelse

Vej nr.	Vejnavn Lane Chainage	Station 0 Status	Længde (m)	Areal (m	Vejbeskrivelse/Bemærkning
10114780200	Ekvipagemestervej	Ekvipagemestervej			
	0 0 - 301	Privat fællesvej	301	0	
					Fra: 95 Til: 225 : Pladsarealet = 50m x 74m
10114800000	Elbagade	Amagerbrogade			
	0 0 - 480	Offentlig vej	480	4.351	
10114840000	Eliasgade	Hessensgade			
	0 0 - 224	Privat fællesvej	224	1.324	
10114880000	Ellebakken	Lundeborgvej			
	0 0 - 36	Privat fællesvej	36	155	
10114920000	Ellebjergvej	P. Knudsensgade			
	0 0 - 620	Offentlig vej	620	5.865	
	0 620 - 1.307	Offentlig vej	687	6.569	
	1 0 - 620	Offentlig vej	620	6.989	
	1 620 - 1.307	Offentlig vej	687	7.588	NB:Stationeringen suppleret med 100 km.
10114920200	Ellebjergvej	Sti til Ellebjerg st			
CS	0 0 - 223	Offentlig sti	223	824	
10115040000	Elmegade	Nørrebrogade			
	0 0 - 8	Offentlig vej	8	0	
	0 8 - 242	Offentlig vej	234	1.058	
	0 242 - 264	Offentlig vej	22	31	
10115080000	Elmelundevej	Frederikssundsvej			
	0 0 - 310	Privat fællesvej	310	1.440	
10115103000	Elna Munchs Plads	Plads ved kryds mellem Ålekistevej og Jyllingevej			
	0 0 - 77	Offentlig vej	77	634	
					Areal af Plads med vej=1216 m2
10115120000	Elsdyrsgade	Borgergade			
	0 0 - 206	Offentlig vej	206	2.019	
10115140000	Else Alfelts Vej	Hannemanns Allé			
	0 0 - 190	Privat fællessti	190	0	
	0 190 - 280	Privat fællesvej	90	0	
	0 579 - 1.019	Privat fællesvej	440	0	
	0 1.019 - 1.099	Privat fællessti	80	0	
10115140100	Else Alfelts Vej	Ved husnr 108			
	0 0 - 89	Privat fællesvej	89	0	
10115140200	Else Alfelts Vej				
	0 0 - 167	Privat fællesvej	167	0	

Standard vejfortegnelse

Vej nr.	Vejnavn		Station 0		Længde (m)	Areal (m)	Vejbeskrivelse/Bemærkning
	Lane	Chainage	Status				
10115140300	Else Alfelts Vej		Indkørselsvej ved husnr 93				
	0	0 -	99	Privat fællesvej	99	0	
10115160000	Elselillevej		Italiensvej				
	0	0 -	103	Privat fællesvej	103	465	
							Fra: 8 Til: 101 : Arealet er incl. vendeplads
10115170000	Elstarvej		Paradisæblevej				
	0	0 -	237	Privat fællesvej	237	0	
10115190000	Emblasgade		Rovsingsgade				
	0	0 -	167	Offentlig vej	167	2.518	1/1 2017: Overtaget som offentlig vej som følge af etablering af gul parkeringszone. Udskilt til off. vej 20. januar 2022.
10115240000	Emdrup Engvej		Emdrupvej				
	0	0 -	215	Privat fællesvej	215	1.005	
10115360000	Emdrup Kærvej		Emdrupvej				
	0	0 -	201	Privat fællesvej	201	930	
10115400000	Emdrup Mosevej		Emdrupvej				
	0	0 -	223	Privat fællesvej	223	1.035	
10115424000	Emdrup Torv		Emdrupvej				
	0	0 -	111	Offentlig vej	111	1.362	
101154240A0	Emdrup Torv		Busstoppested ved Emdrup Torv				
	0	0 -	64	Offentlig vej	64	376	Plads/busstoppested
10115280000	Emdrupgårdsvej		Emdrupvej				
	0	0 -	215	Privat fællesvej	215	1.000	
10115440000	Emdrupvej		Lyngbyvej				
	0	0 -	1.851	Offentlig vej	1.851	20.660	VEJLÆNGDE: 1085m. heraf 90m. sidevej modsyd langs jernbanens østside. Udlæg afpriv. arealer til vejens udv. til 16.00m. VEJBREDDE: Fr. borgv.-jernbaneviadukten 18.83-20.00m.##). Jernbaneviadukten-Lundehusvej 20.00m. Lundehusvej-Lyngby-vej 19.42m.#
10115440500	Emdrupvej		Emdrupvej				
	0	0 -	102	Offentlig vej	102	592	
	0	102 -	166	Privat fællesvej	64	354	
	0	166 -	308	Privat fællesvej	142	0	

Standard vejfortegnelse

Vej nr.	Vejnavn		Station 0		Længde (m)	Areal (m)	Vejbeskrivelse/Bemærkning
	Lane	Chainage	Status				
10115500000	Emil Holms Kanal		Njalsgade				
	0	0 - 144	Privat fællesvej		144	0	
	0	144 - 364	Privat fællesvej		220	0	
	0	364 - 487	Privat fællesvej		123	0	
	0	487 - 506	Privat fællesvej		19	0	
	0	506 - 692	Privat fællesvej		186	0	
	0	692 - 844	Privat fællesvej		152	0	
10115500100	Emil Holms Kanal		Gangbro over kanalen ved Karen Blixens Vej				
	0	0 - 29	Privat fællessti		29	0	
10115500300	Emil Holms Kanal		Gangbro over kanalen				
	0	0 - 25	Privat fællessti		25	0	
10115500500	Emil Holms Kanal		Gangbro ved DR koncerthuset				
	0	0 - 37	Privat fællessti		37	0	
10112790000	Emma Gads Vej		C. F. Møllers Vej				
	0	0 - 446	Privat fællesvej		446	0	
							Fra:0 Til: 146, Vejprojekt godkendt 23. december 2017Fra:146 til427 Vejprojekt er godkendt 16.02.2022
10115510100	Emma Gads Vej		Ved husnr. 7A				
	0	0 - 122	Privat fællesvej		122	0	
10115520000	Enebærvej		Grøndalsvænge Allé				
	0	0 - 143	Privat fællesvej		143	520	
10115560000	Enemærket		Mosebakken				
	0	0 - 156	Privat fællesvej		156	735	
							Fra: 4 Til: 151 : I arealet er medregnet 4460kvm. pladsareal
10115560200	Enemærket		Adgangsvej til husnr 6B				
	0	0 - 29	Privat fællesvej		29	0	
10115580000	Energiporten		Tømmergravsgade				
	0	0 - 372	Privat fællesvej		372	0	
10115580200	Energiporten		Ved husnr 10				
	0	0 - 65	Privat fællesvej		65	0	
10115600000	Engblommevej		Frederiksborgvej				
	0	0 - 44	Privat fællesvej		44	150	
	0	44 - 362	Privat fællesvej		318	1.590	
	0	362 - 682	Privat fællesvej		320	1.685	
10115600100	Engblommevej		Engblommevej				
	0	0 - 68	Privat fællesvej		68	310	

Standard vejfortegnelse

Vej nr.	Vejnavn		Station 0		Længde (m)	Areal (m)	Vejbeskrivelse/Bemærkning
	Lane	Chainage	Status				
10115640000	Engdals Allé		Landlystvej				
00	0	0 -	243	Privat fællesvej	243	1.165	
	0	243 -	375	Privat fællesvej	132	660	
	0	375 -	411	Privat fællesvej	36	180	
10115680000	Engdraget		Valby Langgade				
00	0	0 -	47	Privat fællesvej	47	145	
	0	47 -	734	Privat fællesvej	687	3.435	
	0	734 -	868	Privat fællesvej	134	670	
10115680100	Engdraget		Indkørselsvej til husnr. 23A - 23B				
00	0	0 -	24	Privat fællesvej	24	0	
10115720000	Engelholmvej		Næsbyholmvej				
00	0	0 -	87	Privat fællesvej	87	395	
10115728000	Engelholmvej		Thurebyholmvej				
00	0	89 -	255	Privat fællesvej	166	810	
	0	255 -	272	Privat fællesvej	17	0	
10115760000	Engelstedsgade		Haraldsgade				
00	0	0 -	144	Offentlig vej	144	660	1/1 2017: Overtaget som offentlig vej som følge af etablering af gul parkeringszone.
	0	144 -	250	Offentlig vej	106	430	1/1 2017: Overtaget som offentlig vej som følge af etablering af gul parkeringszone.
	0	250 -	341	Offentlig vej	91	416	1/1 2017: Overtaget som offentlig vej som følge af etablering af gul parkeringszone.
10115883000	Enghave Plads		Istedgade				
00	0	0 -	109	Offentlig vej	109	862	
	0	109 -	218	Offentlig vej	109	1.250	
10115883100	Enghave Plads		Dybbølsgade				
00	0	0 -	24	Offentlig sti	24	120	
	0	24 -	108	Offentlig sti	84	420	
	0	108 -	173	Offentlig vej	65	325	
	0	173 -	269	Offentlig vej	96	811	
	0	269 -	287	Offentlig sti	18	54	

Standard vejfortegnelse

Vej nr.	Vejnavn Lane Chainage	Station 0 Status	Længde (m)	Areal (m	Vejbeskrivelse/Bemærkning
10115920000	Enghavevej 0 0 - 2.189	Vesterbrogade Offentlig vej	2.189	24.701	Vejbredde:Vesterbrog.- Sundevedsg.15.69.Sundevedsg.-Hedebyg. 17.26. Hedebyg.-ca.20m nord for Lyrskovsg. 18.83. Herfra-Lyrskovg. ca.22.00. Lyrskovg.- Ingerslevsg.25.10. Vigerslev A.-Tranehavev. 40.00.Tranehavev.-Sydbanestien ca.18.50- 21.50.Vasbyg
	1 1.072 - 2.189	Offentlig vej	1.117	10.256	Fra:1960 Til: 2015 Fortov ligger på matr. 1695l. Der er tinglyst servitut om at fortovsarealet driftes af KK som offentlig vej. Ved husnr 12- 14: Vejen er udvidet med sti. 235 m2 er overført til offentlig vej fra matr. 119 UV. Ændringen er registrert i matrikelkortet 13. maj
10115920100	Enghavevej 0 0 - 167	Sidevej til husnr 81 Privat fællesvej	167	0	Vejprojekt udført ibrugtaget i august 2022
10116000000	Englandsvej 0 0 - 2.436	Amagerbrogade Offentlig vej	2.436	39.289	Vejbredde:Amagerbrogade-Peder Lykkes Vejca. 22.00. Peder Lykkes Vej- Irlandsvej26.00. Irlandsvej-ca. 45m syd for Remi-sevej ca. 22.00. Herfra-stadens grænse2
10116040000	Englodden 0 0 - 309	Kirsebærhaven Privat fællesvej	309	1.395	
10116080000	Engskiftevej 0 0 - 88	Svanemøllevej Offentlig vej	88	663	
10116088000	Engskiftevej 0 89 - 174	Rundkørsel Vestagervej Offentlig vej	85	667	
10116120000	Engsletten 0 0 - 284 0 284 - 338	Rugagervej Privat fællesvej Privat fællessti	284 54	728 0	
10116160000	Engsvinget 0 0 - 160 0 160 - 680	Rådvadsvej Privat fællesvej Privat fællesvej	160 520	795 2.703	
10116200000	Engvej 0 0 - 426 0 426 - 1.767 0 1.767 - 1.851	Palermovej Privat fællesvej Offentlig vej Privat fællesvej	426 1.341 84	0 14.800 0	
10116200100	Engvej 0 0 - 34	Sidevej til Engvej Privat fællesvej	34	0	
10116200300	Engvej 0 0 - 33	Engvej Privat fællesvej	33	0	

Standard vejfortegnelse

Vej nr.	Vejnavn Lane Chainage	Station 0 Status	Længde (m)	Areal (m	Vejbeskrivelse/Bemærkning
10116200500	Engvej	Engvej station 237			
	0 0 - 32	Privat fællesvej	32	0	
10116200700	Engvej	Engvej			
	0 0 - 136	Privat fællessti	136	0	
10116200900	Engvej	Sidevej (sti) parallel med Engvej			
	0 0 - 254	Privat fællessti	254	0	
					Fra: 3 Til: 252 : Vejbredde : 1,72m - 3,02m.
10116200200	Engvej (86-88)	Engvej			
	0 0 - 49	Privat fællesvej	49	0	
10116240000	Enigheds Allé	Frederikssundsvej			
	0 0 - 216	Privat fællesvej	216	1.240	
10116320000	Erantisvej	Sundbyvestervej			
	0 0 - 318	Privat fællesvej	318	1.460	
10116340000	Erik Ballings Vej	Valby Langgade			
	0 0 - 68	Offentlig vej	68	451	
	0 68 - 156	Offentlig vej	88	541	1/1 2017: Overtaget som offentlig vej som følge af etablering af gul parkeringszone.
10116340100	Erik Ballings Vej	Hjørnet ved Husnr. 4A			
	0 0 - 36	Offentlig vej	36	360	
10116340300	Erik Ballings Vej	Hjørne ved Husnr. 3			
CS	0 0 - 34	Offentlig sti	34	75	
10116360000	Erik Ejegods Gade	Sønder Boulevard			
	0 0 - 79	Offentlig vej	79	702	
10116380000	Erik Eriksens Gade	Axel Heides Gade			
	0 0 - 137	Privat fællesvej	137	0	
10116400000	Eriksgade	Gasværksvej			
	0 0 - 98	Offentlig vej	98	658	
10116440000	Eriksholmvej	Ålekistevej			
	0 0 - 390	Privat fællesvej	390	1.770	
10188240000	Ernie Wilkins Vej	Sluseholmen			
	0 0 - 291	Privat fællesvej	291	0	
10116480000	Ernst Kapers Vej	Enghavevej			
	0 0 - 202	Offentlig vej	202	1.256	Vejbredde: 8.00m. samt en plads.Strækningen Vestre kirkegårds østskelt til Sjælør Boulevard er privat , men ikke anlagt.
10116480100	Ernst Kapers Vej	Sti fra Ernst Kapers Vej til Enghavevej			
CS	0 0 - 78	Offentlig sti	78	185	

Standard vejfortegnelse

Vej nr.	Vejnavn		Station 0		Længde (m)	Areal (m)	Vejbeskrivelse/Bemærkning
	Lane	Chainage	Status				
10116520000	Ernst Meyers Gade		Carstensgade				
00	0	0 - 77	Offentlig vej		77	420	
							Fra: 7 Til: 74 : Off. vej 06-06-06
10116560000	Esbern Snares Gade		Dybbølsgade				
00	0	0 - 20	Offentlig vej		20	70	
	0	20 - 155	Offentlig vej		135	634	
	0	155 - 161	Offentlig vej		6	19	
10116600000	Eschrichtsvej		Vigerslev Allé				
00	0	0 - 151	Offentlig vej		151	894	Vejbredde:Vigerslev Alle-Steinsgade10.00. Udfor Steins Plads ca. 13.50.Steins Plads-ca. 40m vest for Mansasvej18.83. Herfra-Carl Langes Vej 10.00.Private arealer er udlagt til vejens ud-videlse.
	0	151 - 277	Offentlig vej		126	810	
	0	277 - 670	Offentlig vej		393	2.488	
10116640000	Eskildsgade		Svendsgade				
00	0	0 - 352	Offentlig vej		352	2.444	
	0	352 - 358	Offentlig vej		6	0	
10116680000	Eskildstrupvej		Tryggevej				
00	0	0 - 145	Privat fællesvej		145	660	
10116720000	Eskjærvej		Vanløse Allé				
00	0	0 - 169	Privat fællesvej		169	750	
10116760000	Esplanaden		Store Kongensgade				
00	0	0 - 165	Offentlig vej		165	1.665	
	0	165 - 404	Offentlig vej		239	3.297	
	0	404 - 500	Offentlig vej		96	969	Fra: 404 Til: 500 : I samlet areal indgår en pladsagtig udvidelse.
10116760100	Esplanaden		Esplanaden				
00	0	0 - 33	Offentlig vej		33	352	
10116760200	Esplanaden		Adgangsvej til husnr. 34-38				
00	0	0 - 140	Privat fællesvej		140	0	
10116800000	Esromgade		Nørrebrogade				
00	0	0 - 257	Offentlig vej		257	3.216	
10116840000	Esthersvej		Tuborgvej				
00	0	0 - 444	Privat fællesvej		444	2.685	
10116840100	Esthersvej		Lokalbane m/m. Estersvej				
00	0	0 - 45	Privat fællesvej		45	0	
10116880000	Estlandsgade		Dannebrogsgade				
00	0	0 - 115	Offentlig vej		115	776	

Standard vejfortegnelse

Vej nr.	Vejnavn		Station 0		Længde (m)	Areal (m	Vejbeskrivelse/Bemærkning
	Lane	Chainage	Status				
10116920000	Etonvej		Vejlands Allé				
00	0	0 - 24	Privat fællesvej		24	85	
	0	24 - 97	Privat fællesvej		73	365	
	0	97 - 132	Privat fællesvej		35	175	
	0	132 - 175	Privat fællesvej		43	150	
	0	175 - 220	Privat fællesvej		45	175	
	0	220 - 400	Privat fællesvej		180	900	
10116960000	Ewaldsgade		Smedegade				
00	0	0 - 144	Offentlig vej		144	903	
10178360000	F. F. Ulriks Gade		Lyngbyvej				
00	0	0 - 38	Offentlig vej		38	337	
	0	38 - 228	Offentlig vej		190	1.433	1/1 2017: Overtaget som offentlig vej som følge af etablering af gul parkeringszone.
	1	0 - 38	Offentlig vej		38	337	
10116980000	Fabrikmestervej		Danneskiolds -Samsøes Allé				
00	0	0 - 180	Privat fællesvej		180	0	
10188000000	Fabriksområdet		Mælkevejen				
00	0	0 - 202	Privat fællesvej §10 stk3		202	0	
	0	202 - 262	Privat fællesvej		60	0	Udlagt 18. juni 2021
10188000300	Fabriksområdet		Mælkebøtten				
00	0	0 - 40	Privat fællesvej		40	0	
10169900000	Fadet		Franciska Clausens Plads				
00	0	0 - 194	Privat fællesvej		194	0	
10117000000	Fafnersgade		Haraldsgade				
00	0	0 - 91	Offentlig vej		91	578	1/1 2017: Overtaget som offentlig vej som følge af etablering af gul parkeringszone. Udskilt i matrikelkortet 3. nov 2021 Fra: 55 Til: 145 : Strækningen Haraldsgade - Valhalsgade navngivet Skjolds Plads 1 oktober 2009
10117080000	Fakse Tværgade		Faksegade				
00	0	0 - 41	Privat fællesvej		41	0	
10117040000	Faksegade		Rosenvængets Allé				
00	0	0 - 92	Offentlig vej		92	814	
	0	92 - 198	Offentlig vej		106	792	
10117120000	Faksingevej		Slotsherrensvej				
00	0	0 - 184	Privat fællesvej		184	830	Fra: 13 Til: 179 : Samt pladsagtig udvidelse ved gadens sydlige ende.

Standard vejfortegnelse

Vej nr.	Vejnavn Lane Chainage	Station 0 Status	Længde (m)	Areal (m	Vejbeskrivelse/Bemærkning
10117160000	Falkevej	Nordre Fasanvej			
	0 0 - 117	Privat fællesvej	117	763	
10117200000	Fanøgade	Tåsingegade			
	0 0 - 168	Offentlig vej	168	1.674	1/1 2017: Overtaget som offentlig vej som følge af etablering af gul parkeringszone.
	0 168 - 373	Offentlig vej	205	1.284	1/1 2017: Overtaget som offentlig vej som følge af etablering af gul parkeringszone.
10117240000	Farumgade	Nørrebrogade			
	0 0 - 125	Offentlig vej	125	854	1/1 2017: Overtaget som offentlig vej som følge af etablering af gul parkeringszone.
10117280000	Farvergade	Hestemøllestræde			
	0 0 - 153	Offentlig vej	153	936	
	0 153 - 166	Offentlig vej	13	40	
10188450000	Faste Batteri Vej	Amagerfælledvej			
	0 0 - 253	Udlagt privat fællesvej	253	0	
10117320000	Fehmernsgade	Hessensgade			
	0 0 - 59	Privat fællesvej	59	0	
10117320100	Fehmernsgade	Ved husnr. 5			
	0 0 - 9	Privat fællesvej	9	0	
10117360000	Femkløvervej	Sundholmsvej			
	0 0 - 65	Offentlig vej	65	296	
					Fra: 10 Til: 56 : Off. vej 13-09-06
10117400000	Fengersvej	Vigerslev Allé			
	0 0 - 83	Offentlig vej	83	535	Fra: 14 Til: 83 : Private arealer er udlagt til vejens udvidelse til 18,83m.
	0 83 - 162	Offentlig vej	79	613	Fra: 83 Til: 162 : Private arealer er udlagt til vejens udvidelse til 18,83m.
	0 162 - 313	Offentlig vej	151	1.128	Fra: 173 Til: 313 : Private arealer er udlagt til vejens udvidelse til 18,83m.
	0 313 - 335	Offentlig vej	22	105	Fra: 313 Til: 329 : Private arealer er udlagt til vejens udvidelse til 18,83m.
10117440000	Fenrisgade	Heimdalsgade			
	0 0 - 93	Offentlig vej	93	556	1/1 2017: Overtaget som offentlig vej som følge af etablering af gul parkeringszone. Udskilt i matrikelkortet 6. oktober 2021
10117480000	Fensmarkgade	Tagensvej			
	0 0 - 393	Offentlig vej	393	3.889	
	0 393 - 604	Offentlig vej	211	1.708	
10117520000	Ferringvej	Tyborøn Allé			
	0 0 - 132	Privat fællesvej	132	585	

Standard vejfortegnelse

Vej nr.	Vejnavn		Station 0		Længde (m)	Areal (m)	Vejbeskrivelse/Bemærkning
	Lane	Chainage	Status				
10117560000	Ferskenvej						
00	0	0 -	158	Privat fællesvej	158	0	
	0	158 -	437	Privat fællesvej	279	0	
10117600000	Filosofgangen			Bispebjerg Torv			
00	0	0 -	127	Privat fællesvej	127	572	Optaget i vejfortegnelsen som privat fællesvej 25-01-2017.
10117720000	Finlandsgade			Brigadevej			
00	0	0 -	332	Offentlig vej	332	2.249	Off. vej 13-09-06.Fra: 9 Til: 167 : Fortove er kun delvis anlagt på dele af strækningen, men kørebanen er anlagt i ca. 6m bredde.Vejbredde : Fra 7m. - 15,7Fra: 247 Til: 328 : Heraf er vestligste ca 6,2m brede del af gadearealet hegnet som forhaveareal = 505kvm.Fra: 194 Til: 247 : Heraf er vestligste ca. 5,5m brede del af gadearealet hegnet som forhaveareal = 282kvm. Arealet er privat fællesvej.
10117720200	Finlandsgade			Finlandsgade			
00	0	0 -	29	Offentlig vej	29	104	
10117760000	Fiolstræde			Skindergade			
00	0	0 -	383	Offentlig vej	383	2.163	
	0	383 -	440	Offentlig vej	57	117	
							Fra: 8 Til: 408 : Vejbredde fra 9-12 m
10117800000	Firkløvervej			Frederiksborgvej			
00	0	0 -	113	Privat fællesvej	113	505	
	0	113 -	276	Privat fællesvej	163	755	
10117840000	Fiskedamsgade			Classensgade			
00	0	0 -	292	Offentlig vej	292	2.378	Fra: 9 Til: 150 : Off.vej 06-06-06Fra: 170 Til: 286 : Off.vej 25-01-07
10117840100	Fiskedamsgade			Fiskedamsgade			
00	0	0 -	44	Offentlig vej	44	244	
							Fra: 11 Til: 44 : Off.vej 25-01-07
10117920000	Fiskerihavngade			Tømmergravsgade			
00	0	0 -	70	Privat fællesvej	70	667	
10118000000	Fjenneslevvej			Brønshøjgårdsvej			
00	0	0 -	211	Privat fællesvej	211	1.151	
	0	211 -	286	Privat fællesvej	75	518	
10118040000	Fladstjernevej			Blåmunkevej			
00	0	0 -	212	Privat fællesvej	212	995	

Standard vejfortegnelse

Vej nr.	Vejnavn		Station 0		Længde (m)	Areal (m	Vejbeskrivelse/Bemærkning
	Lane	Chainage	Status				
10118080000	Flakholmen		Hyltebjerg Allé				
	0	0 -	189	Privat fællesvej	189	900	
	0	189 -	256	Privat fællesvej §10 stk3	67	0	
	Fra: 9 Til: 189 : Heraf er 1769kvm græsrabatter						
10118100000	Flaskegade		Vester Fælledvej				
	0	0 -	188	Privat fællesvej	188	0	
10118120000	Flensborggade		Frederikstadsgade				
	0	0 -	182	Offentlig vej	182	2.097	
10118128000	Flensborggade		Enghave Plads				
	0	197 -	376	Offentlig vej	179	1.835	Tidligere registreret med stationering Fra: 186 Til: 386.Fra: 186 Til: 197 er vejforløb afkortet ved Enghave Plads i forbindelse med metro byggeri.
	0	376 -	392	Offentlig vej	16	79	
10118160000	Flidsagervej		Højsagervej				
	0	0 -	185	Privat fællesvej	185	840	
10118200000	Flinterenden		Amagerbrogade				
	0	0 -	93	Offentlig vej	93	540	Ejerne af tilgrænsede ejendomme kanpålægges vejbidrag til endelig belæg-ning.
10118240000	Flinterupvej		Gjorslevvej				
	0	0 -	188	Privat fællesvej	188	885	
10118240200	Flinterupvej		Flinterupvej				
	0	0 -	28	Privat fællesvej	28	0	
10118280000	Floras Allé		Tryggevej				
	0	0 -	220	Privat fællesvej	220	1.285	
10118360000	Floridavej		Kongelundsvej				
	0	0 -	182	Privat fællesvej	182	894	
10118400000	Florsgade		Rantzausgade				
	0	0 -	99	Offentlig vej	99	741	
10164980000	Flyhangargade		Margrethelholmsvej				
	0	0 -	103	Privat fællesvej	103	0	
10164980200	Flyhangargade		Sti mellem husnr 22-24				
	0	0 -	19	Privat fællessti	19	0	
101649802A0	Flyhangargade		Ved husnr 22				
	0	0 -	57	Privat fællessti	57	0	
101649802B0	Flyhangargade		Ved husnr 24				
	0	0 -	29	Privat fællessti	29	0	

Standard vejfortegnelse

Vej nr.	Vejnavn		Station 0		Længde (m)	Areal (m ²)	Vejbeskrivelse/Bemærkning
	Lane	Chainage	Status				
10118560000	Fogedmarken		Rådmandsgade				
	0	0 - 176	Offentlig vej		176	2.135	1/1 2017: Overtaget som offentlig vej som følge af etablering af gul parkeringszone. Udskilt i matrikelkortet 3. nov 2021 Fra: 10 Til: 159 : Midterarealet anvendes til parkering.
10118640000	Folehaven		Gammel Køge Landevej				
	0	0 - 1.384	Offentlig vej		1.384	9.459	Vejbredde : 29,00m - 40,00m.Hovedlandevejsnr. 011.
	1	0 - 1.384	Offentlig vej		1.384	10.749	
10118680000	Folevadsvej		Rådovadsvej				
	0	0 - 348	Privat fællesvej		348	1.645	
10118720000	Folke Bernadottes Allé		Oslo Plads				
	0	0 - 584	Offentlig vej		584	7.904	VEJBREDDE: Oslo Plads-nordligste hjørneaf Kastelsgraven 18.83m. Herfra-Kalkbrænderihavngade 16.00-29.00m. Bydele :ulige husnr : Indre Østerbro, lige husnr : Indre by.
10118733000	Folmer Bendtsens Plads		Bregnerødgade				
	0	0 - 45	Offentlig sti		45	153	
	0	45 - 173	Offentlig vej		128	548	Dobbeltrettet cykelsti Samlet areal = 4275 er hele pladsen.
10118760000	Fordresgårdvej		Æblevej				
	0	0 - 329	Privat fællesvej		329	0	
	0	329 - 508	Privat fællesvej		179	810	
10118780000	Forlandet		Refshalevej				
	0	0 - 994	Offentlig vej		994	9.771	Fra: 306 Til: 986 : Off : 12-09-1975. / Fra: 5 Til: 306 : Off : 12-09-1975.
10118800000	Formosavej		Backersvej				
	0	0 - 57	Offentlig vej		57	603	På begge sider af det off. vejareal er indlagt private arealer til 18.83 linien.
	0	57 - 402	Privat fællesvej		345	1.914	
	0	402 - 508	Privat fællesvej		106	430	
	0	508 - 530	Privat fællesvej		22	110	På begge sider af det off. vejareal er indlagt private arealer til 18.83 linien.Der er hul i vejforløbet ved metrobane; station 530. Vejen fortsætter på den østlige del af metrobanen med station 530.
10118800100	Formosavej		Sidevej til husnr. 5				
	0	0 - 24	Privat fællesvej		24	0	Fra: 9 Til: 25 : Privat fællesvej 14 februar 2008
10118800300	Formosavej		Sidevej til husnr. 15				
	0	0 - 22	Privat fællesvej		22	0	

Standard vejfortegnelse

Vej nr.	Vejnavn		Station 0		Længde (m)	Areal (m	Vejbeskrivelse/Bemærkning
	Lane	Chainage	Status				
10118800500	Formosavej		Sidevej til husnr. 25				
	0	0 - 23	Privat fællesvej		23	0	
10118804000	Formosavej		Busvendeplads, Backersvej				
	0	0 - 10	Offentlig vej		10	0	
10118808000	Formosavej		Tovelillevej				Er ændret fra vej til legeplads i 2020
	0	530 - 581	Privat fællesvej		51	235	Der er 'hul' i vejforløbet ved metrobane, station 530.
10118820000	Fortkaj		Stubkaj				
	0	0 - 70	Udlagt privat fællesvej		70	0	
	0	70 - 336	Privat fællesvej		266	0	
10118820100	Fortkaj		Fortkaj				
	0	0 - 58	Privat fællesvej		58	0	
10118840000	Fortunstræde		Nikolaj Plads				
	0	0 - 111	Offentlig vej		111	550	
10118880000	Fossgårdsvej		Lyngholmvej				Fra: 0 Til:101 : Vejbredden ca. 10 m
	0	0 - 378	Privat fællesvej		378	1.785	
10118900000	Fragtvej		Bådehavnsgade				
	0	0 - 304	Privat fællesvej		304	4.410	
	0	304 - 598	Offentlig sti		294	1.176	
10118910000	Franciska Clausens Plads		J. C. Jacobsens Gade				
	0	0 - 188	Privat fællesvej		188	0	
10118960000	Frankrigsgade		Amagerbrogade				
	0	0 - 417	Offentlig vej		417	2.794	
	0	417 - 507	Offentlig vej		90	668	
	0	507 - 519	Privat fællesvej		12	0	
10118960200	Frankrigsgade		Frankrigsgade				
	0	0 - 96	Offentlig vej		96	602	
10119000000	Frankrigshusene		Frankrigsgade				Fra: 5 Til: 87 : Off.vej 19-12-06.
	0	0 - 191	Offentlig vej		191	1.521	Pladsagtig udvidelse ved nordsiden.Udlæg af private arealer til vejens ud-videlse til 23m.
10119040000	Fredensborggade		Esromgade				
00	0	0 - 107	Offentlig vej		107	1.250	

Standard vejfortegnelse

Vej nr.	Vejnavn			Station 0	Længde (m)	Areal (m	Vejbeskrivelse/Bemærkning
	Lane	Chainage	Status				
10119060000	Fredensbro			Øster Søgade			
00	0	0 -	178	Offentlig vej	178	1.691	
	1	0 -	178	Offentlig vej	178	2.112	
	2	24 -	178	Offentlig vej	154	1.441	
10119080000	Fredensgade			Fredensbro			
00	0	0 -	285	Offentlig vej	285	2.200	
	1	0 -	285	Offentlig vej	285	1.975	
	2	0 -	285	Offentlig vej	285	1.796	
	Fra: 0 Til: 265 : Bydel : ulige husnr. = Nørrebro, lige husnr. = Østerbro.						
10119120000	Fredenshøj Allé			Italiensvej			
00	0	0 -	86	Privat fællesvej	86	400	
10119160000	Fredericiagade			Amaliegade			
00	0	0 -	175	Offentlig vej	175	1.304	Vejbredde: Borberggade-Adelgade 13,50 m. Adelgade-Rigensgade 12,90-13,50 m.
	0	175 -	317	Offentlig vej	142	1.016	
	0	317 -	431	Offentlig vej	114	790	
	0	431 -	758	Offentlig vej	327	2.448	
10119684000	Frederik Bajers Plads			Tagensvej/Nørre Allé			
00	0	0 -	10	Offentlig vej	10	70	
	Fra: 0 Til: 10 : Vej længde og areal indgår i Tagensvej og Nørre Allé.						
10119240000	Frederik VII's Gade			Nørrebrogade			
00	0	0 -	11	Offentlig vej	11	0	
	0	11 -	86	Offentlig vej	75	584	
	0	86 -	92	Offentlig vej	6	0	
10119200000	Frederik V's Vej			Blegdamsvej			
00	0	0 -	566	Offentlig vej	566	3.886	
10119320000	Frederiksberggade			Gammeltorv			
00	0	0 -	260	Offentlig vej	260	1.251	
10119360000	Frederiksborggade			Kultorget			
00	0	0 -	36	Offentlig vej	36	558	
	0	36 -	106	Offentlig vej	70	1.085	
10119368000	Frederiksborggade			Nørre Voldgade			
00	0	163 -	243	Offentlig vej	80	811	
	0	243 -	334	Offentlig vej	91	908	
	0	334 -	641	Offentlig vej	307	4.550	

Standard vejfortegnelse

Vej nr.	Vejnavn Lane Chainage	Station 0 Status	Længde (m)	Areal (m ²)	Vejbeskrivelse/Bemærkning
10119400000	Frederiksborgvej	Frederikssundsvej			
	0 0 - 1.630	Offentlig vej	1.630	22.025	Frederikssundsvej-Bispebjerg Torv:Anlægsbredden er enkelte steder nogetmindre, dog 25m ca. 50m på hver side afTuborgvej.Private arealer er udlagt til vejens ud-videlse til 25.10m.Bispebjerg Torv-Stadens grænse: Udlæg afprivate arealer fra en
	0 1.630 - 2.981	Offentlig vej	1.351	17.125	
10119440000	Frederiksgade	Store Kongensgade			
	0 0 - 275	Offentlig vej	275	3.167	Vejlængden er målt omkring kirken.VEJBREDDE: Store Kongensgade-Bredgadeca.17-26m. Bredgade-Amalienborg Pladsca.20-20,80m.
	0 275 - 344	Offentlig vej	69	521	
10119440100	Frederiksgade	Nord for Frederiks Kirken			
	0 0 - 123	Offentlig vej	123	1.200	
10119448000	Frederiksgade	Amalienborg Slotsplads			
	0 346 - 412	Offentlig vej	66	429	
10119480000	Frederiksgårds Allé	Godthåbsvej			
	0 0 - 121	Privat fællesvej	121	813	
	0 121 - 206	Privat fællesvej	85	646	
	0 206 - 261	Privat fællesvej	55	418	
	0 261 - 318	Privat fællesvej	57	327	
10119480200	Frederiksgårds Allé	Frederiksgårds Allè husnr. 14			
	0 0 - 135	Privat fællesvej §10 stk3	135	0	
					Fra: 8 Til: 128 : Vejstatus ændret 26 juni 2006
10119560000	Frederiksholms Kanal	Vandkunsten			
	0 0 - 184	Offentlig vej	184	1.595	
	0 184 - 276	Offentlig vej	92	797	
	0 276 - 459	Offentlig vej	183	1.733	
					Fra: 45 Til: 464 : Vejbredde: 14,00m.- 15,00m.
10119560100	Frederiksholms Kanal	Tøjhusgade			
	0 0 - 245	Offentlig vej	245	1.388	
10119580000	Frederikskaj	Sydhavns-gade v/ husnr. 2			
	0 0 - 244	Privat fællesvej	244	0	
					Fra: 15 Til: 258 : Vejbredde . 10,00m - 20,00m.
10119580200	Frederikskaj	Ved husnr 2D			
	0 0 - 97	Udlagt privat fællesvej	97	0	
					Registreret i matrikelkortet 25. marts 2020
10119581200	Frederikskaj	Ved husnr 2M			
	0 0 - 68	Privat fællesvej	68	0	

Standard vejfortegnelse

Vej nr.	Vejnavn		Station 0	Længde (m)	Areal (m	Vejbeskrivelse/Bemærkning
	Lane	Chainage	Status			
10119600000	Frederiksstadsgade		Valdemarsgade			
	0	0 - 194	Offentlig vej	194	1.624	
	0	194 - 235	Offentlig vej	41	259	
10119640000	Frederikssundsvej		Nørrebrogade			
	0	0 - 1.502	Offentlig vej	1.502	23.128	VEJBREDDER: Lygten-30m m.vest ca.25m. Herfra-Svanev.18.83. Svanev.-Fr.bv.25m. Fr.bv.-Musvågev.18.83) Musvågev.-Hulgårdsv 25.1-47.1 Hulgårdsv-ca55m m.v.29.5 Herfra-Borups A.30.9 Borups A.-ca50m v.f. Hyrdev.30.5-47m. Herfra-Brh.Torv25.5-22m Brh.TorFra:955 Til:4151 højre lokalbane; vejstatus=kommunevej
	0	1.502 - 4.792	Offentlig vej	3.290	49.642	
	0	4.792 - 5.472	Offentlig vej	680	9.349	
	1	0 - 187	Offentlig vej	187	0	
10119640100	Frederikssundsvej		Sv. siden af Frederikssundsvej			
	0	0 - 42	Offentlig vej	42	178	
	0	42 - 211	Offentlig vej	169	644	
10119640300	Frederikssundsvej		Ved husnr 225-227			
	0	0 - 56	Privat fællesvej	56	0	Optaget i vejregister 15-06-2018 Se eDoc 2018-0131660
10119640400	Frederikssundsvej		Frederikssundsvej ved husnr. 338			
	0	0 - 66	Privat fællesvej	66	0	Fra: 12 Til: 66 : Deklaration 22-02-2007 / 23-07-2008 -modtaget 14-09-2009
101198020000	Frederikssundsvejtunnelen		Hulgårdsvvej			
	0	3.891 - 4.826	Hovedlandevej	935	0	VEJNUMMER: Vejen er hovedlandevej og harhovedlandevejsnummer 013.
10119720000	Frejasgade		Jagtvej			
	0	0 - 151	Offentlig vej	151	1.216	1/1 2017: Overtaget som offentlig vej som følge af etablering af gul parkeringszone.
10119760000	Fremads Allé		Amagerbrogade			
	0	0 - 23	Privat fællesvej	23	91	
	0	23 - 53	Privat fællesvej	30	189	
10119800000	Freundsgade		Carstengade			
	0	0 - 77	Offentlig vej	77	420	Fra: 6 Til: 74 : Off.vej 06-06-06
10119843000	Fridtjof Nansens Plads		Østbanegade			
	0	0 - 102	Offentlig vej	102	1.557	Fra: 32 Til: 134 : Samlet areal= 3561 m2 er hele pladsen
10119843100	Fridtjof Nansens Plads		Forlængelse af			
	0	0 - 28	Offentlig vej	28	305	

Standard vejfortegnelse

Vej nr.	Vejnavn		Station 0		Længde (m)	Areal (m)	Vejbeskrivelse/Bemærkning
	Lane	Chainage	Status				
10119843300	Fridtjof Nansens Plads		Forlængelse af				
	0	0 - 29	Offentlig vej		29	228	
10119920000	Frilands Allé		Valby Langgade				
	0	0 - 81	Privat fællesvej		81	335	
	0	81 - 335	Privat fællesvej		254	1.225	
10119960000	Frimestervej		Bisiddervej				
	0	0 - 660	Privat fællesvej		660	4.411	
			Fra: 118 Til: 211 : I samlet areal indgår 589kvm. græsareal. / Fra: 6 Til: 99 : I samlet areal indgår 589kvm græsareal. / Fra: 447 Til: 653 : Heraf er 1819kvm. græsareal / Fra: 232 Til: 428 : I samlet areal indgår 1241 kvm græsa				
10120010000	Frue Plads		Nørregade				
	0	0 - 106	Offentlig vej		106	1.616	
			Fra: 5 Til: 102 : Vejbredde 28.30 - 30.40m. Areal = 2801 m2.				
10120000000	Fruebjergvej		Strødamvej				
	0	0 - 263	Privat fællesvej		263	1.952	
			Fra: 10 Til: 254 : I samlet areal indgår 2269kvm. græsareal				
10120040000	Frugthaven		Kirsebærhaven				
	0	0 - 274	Privat fællesvej		274	1.710	
	0	274 - 594	Privat fællesvej		320	2.041	
10120120000	Fuglaggervej		Egemarksvej				
	0	0 - 370	Privat fællesvej		370	1.785	
10120200000	Fuglsang Allé		Næsbyholmvej				
	0	0 - 122	Privat fællesvej		122	880	
	0	122 - 275	Privat fællesvej		153	1.072	
	0	275 - 976	Privat fællesvej		701	5.595	
			Fra: 12 Til: 122 : Bydele: Ulige husnr. = Vanløse, lige husnr. = Brønshøj - Husum NB: Den nordlige halve vejbredde fra st. 0,012 til st. 0,807 henhører under bydel 11 (Brønshøj - Husum)Kørebane og fortove variere i bredden.				
10120240000	Funkiavej		Amagerbrogade				
	0	0 - 559	Privat fællesvej		559	2.964	
10120280000	Fussingsvej		Oxford Allé				
	0	0 - 90	Privat fællesvej		90	540	
	0	90 - 298	Privat fællesvej		208	384	Vejstatus ændret Fra:154m Til:298m august 2015

Standard vejfortegnelse

Vej nr.	Vejnavn Lane Chainage	Station 0 Status	Længde (m)	Areal (m	Vejbeskrivelse/Bemærkning
10120320000	Fyensgade	Nørrebrogade			
00	0 - 11	Offentlig vej	11	0	
	0 - 86	Offentlig vej	75	744	
	0 - 93	Offentlig vej	7	0	
10120340000	Fyrbødervej	Lygten			
00	0 - 324	Offentlig sti	324	396	
10120340100	Fyrbødervej	Sidevej mod syd ved station 85			
00	0 - 24	Privat fællesvej	24	0	
10120380000	Fællediget	Vejlands Allé			
00	0 - 275	Privat fællesvej	275	1.275	
	0 - 299	Privat fællesvej	24	104	
					Fra: 20 Til: 275 : Heraf er 128kvm. græsareal Bydele : ulige husnr. = Syd , lige husnr. = Vestamager. Fra: 275 Til: 298 : Heraf er 21kvm. græsareal.
10120400000	Fælledfold	Røde Mellemevej			
00	0 - 244	Privat fællesvej	244	1.135	
					Fra: 12 Til: 239 : I arealet er medregnet 1794kvm. pladsareal mellem Vogtervej og Gammelgang (26 x 69) m.
10120440000	Fælledvej	Nørrebrogade			
00	0 - 250	Offentlig vej	250	2.880	
					Fra: 10 Til: 242 : Vejbredde 19.20 - 21.70m.
10120500000	Færgenhavnvej	Containervej			
00	0 - 547	Privat fællesvej	282	3.060	
10120510000	Følager	Gammel Køge Landevej			
00	0 - 285	Privat fællesvej	285	1.547	
10120510100	Følager	Følager			
CS	0 - 164	Offentlig sti	164	886	
10120520000	Følfodvej	Amagerbrogade			
00	0 - 1.118	Privat fællesvej	1.118	4.283	Grænsegade til Tårnby. Fra: 319 Til: 574 :I arealet er medregnet 948kvm. græsabat.Fra: 595 Til: 1106 : I arealet er medregnet 1901kvm. græsabat
10120520200	Følfodvej	Følfodvej			
00	0 - 61	Privat fællesvej	61	230	
10120520400	Følfodvej	Følfodvej			
00	0 - 68	Privat fællesvej	68	406	
10120560000	Førslevvej	Sonnerupvej			
00	0 - 95	Privat fællesvej	95	425	

Standard vejfortegnelse

Vej nr.	Vejnavn			Station 0	Længde (m)	Areal (m	Vejbeskrivelse/Bemærkning
	Lane	Chainage		Status			
10120600000	Fåborggade			Vordingborggade			
	0	0 -	127	Offentlig vej	127	1.235	
							Fra: 8 Til: 116 : Off.vej 25-01-07
10120640000	Gadekærvej			Valby Langgade			
	0	0 -	73	Offentlig vej	73	936	1/1 2017: Overtaget som offentlig vej som følge af etablering af gul parkeringszone. Udskilt i matrikelkortet 21. december 2021
	0	73 -	100	Offentlig vej	27	205	1/1 2017: Overtaget som offentlig vej som følge af etablering af gul parkeringszone. Udskilt i matrikelkortet 21. december 2021
	0	100 -	284	Offentlig vej	184	1.928	1/1 2017: Overtaget som offentlig vej som følge af etablering af gul parkeringszone. Udskilt i matrikelkortet 21. december 2021
							Fra: 10 Til: 73 : Vejbredde: 5,50m - 9,00m. Fra: 73 Til: 110 : Vejbredde 5,80m - 14,60m.
10120680000	Gadelandet			Bystævnet			
	0	0 -	659	Offentlig vej	659	5.321	
10120720000	Gadstrupvej			Glumsøvej			
	0	0 -	141	Privat fællesvej	141	650	
10120740000	Galionsvej			55m s.ø.for Kanonbådsvej			
	0	0 -	312	Privat fællesvej	312	0	
	0	312 -	325	Privat fællesvej	13	0	
	0	325 -	352	Privat fællesvej	27	0	
	0	352 -	408	Privat fællesvej	56	0	
10120740100	Galionsvej			Galionsvej			
	0	0 -	165	Privat fællesvej	165	0	
10120760000	Gamle Carlsberg Vej			J. C. Jacobsens Gade			
	0	0 -	261	Privat fællesvej	261	2.252	
							Ved husnr. 3-11: Incl.144kvm. kantsten om træækkeBydele: Ulige husnr. = Vesterbro/ Kgs. Enghave. Lige husnr. = Valby.Længde ændret 2017 i forbindels med navneændring (fra gamle Carlsberg Vej til J. C. Jacobsens Gade) på strækning fra Valby Langgade og 120 m mod syd.
10120830000	Gamle Vasbygade			Enghavevej			
	0	0 -	120	Offentlig vej	120	837	
	0	120 -	185	Privat fællesvej	65	0	
							Fra: 0 Til: 110 : Vejbredde ca. 25,00m.
10120880000	Gammel Jernbanevej			Valby Langgade			
	0	0 -	443	Offentlig vej	443	5.044	VEJBREDDE: Toftegårds Alle-170m. mod øst18.83m) Herfra-33m. nord for Mølle Alle23.80m. Herfra-50m. nord for Valhøjvej15.88m. Herfra-Valby Langgade 17.20m.Ud for matr. nr. 10æ og 10c dog kun15.0m.

Standard vejfortegnelse

Vej nr.	Vejnavn		Station 0		Længde (m)	Areal (m)	Vejbeskrivelse/Bemærkning
	Lane	Chainage	Status				
10120880100	Gammel Jernbanevej		Hønsbroen				
	0	0 - 33	Offentlig vej		33	300	Overtaget som offentlig vej marts 2016. eDoc 2014-0259026
10120920000	Gammel Kalkbrænderi Vej		Randersgade				
	0	0 - 385	Offentlig vej		385	2.923	Off. vej 03-08-06.
10120928000	Gammel Kalkbrænderi Vej		Strandboulevarden				
	0	396 - 488	Offentlig vej		92	381	
	0	488 - 553	Offentlig vej		65	653	
	0	553 - 602	Offentlig vej		49	316	
10120960000	Gammel Kongevej		Trommesalen				
	0	0 - 344	Offentlig vej		344	5.683	
			Fra: 0 Til: 343 : Vejbredde fra 23.0-28.0m.Bydele : lige husnr. = Indre by, ulige husnr. = Vesterbro/ Kgs Enghave				
10120960100	Gammel Kongevej		Gammel Kongevej				
	0	0 - 38	Offentlig vej		38	167	Overtaget som offentlig vej fra facade til facade 1. november 2017. Vejudskillelse, 25. januar 2022.
	0	38 - 43	Privat fællesvej §10 stk3		5	0	
10121000000	Gammel Køge Landevej		Vigerslev Alle				
	0	0 - 1.346	Offentlig vej		1.346	17.240	VEJBREDDE: Vigerslev Alle-Jernbanevia-dukten 25.10m. Herfra-Hvidovre kommune-grænse 28.0m.Trafikpladsen ved Vigerslev Alle indgår i vejen med areal men uden længde, area-let af pladsen er 7702m2.
	0	1.346 - 2.457	Offentlig vej		1.111	14.232	
	1	0 - 1.346	Offentlig vej		1.346	1.092	
	1	1.346 - 2.456	Offentlig vej		1.110	1.909	
10121000300	Gammel Køge Landevej		Gammel Køgelandevej ved husnr 45				
	0	0 - 87	Privat fællesvej		87	0	
10121000500	Gammel Køge Landevej		Gammel Køge Landevej ved husnr 103				
	0	0 - 78	Privat fællesvej		78	0	
10121040000	Gammel Mønt		Grønnegade				
	0	0 - 85	Offentlig vej		85	1.021	
	0	85 - 202	Offentlig vej		117	1.333	
10121080000	Gammel Strand		Højbro				
	0	0 - 185	Offentlig vej		185	1.618	
10121080100	Gammel Strand		Gammel Strand				
	0	0 - 34	Offentlig vej		34	238	
			Fra: 6 Til: 34 : Arealer er medregnet i Gammel Strand sidevejs nr. 0.				

Standard vejfortegnelse

Vej nr.	Vejnavn Lane Chainage	Station 0 Status	Længde (m)	Areal (m	Vejbeskrivelse/Bemærkning
10121240000 00	Gammel Vartov Vej 0 - 451	Ryvangs Allé Offentlig vej	451	3.715	
10120840000 00	Gammelgang 0 - 203 0 - 304	Oldensti Privat fællesvej Privat fællesvej	203 101	940 505	
10121120000 00	Gammeltoftsgade 0 - 13 0 - 230 0 - 239	Øster Farimagsgade Offentlig vej Offentlig vej Offentlig vej	13 217 9	0 2.584 0	
10121163000 00	Gammeltorv 0 - 14 0 - 63 0 - 133	Ud for Nygade Offentlig vej Offentlig vej Offentlig vej	14 49 70	310 490	84 VEJLÆNGDE: Nygade-Frederiksberggade34m. I forlængelse af Nørregade 60m.I forlængelse af Vestergade 64m.
10121163100 00	Gammeltorv 0 - 33	Nygade Offentlig vej	33	148	
10121164000 00	Gammeltorv 0 - 39	Samlet Areal på pladsen samt vej Offentlig vej	39	273	Fra: 0 Til: 39 : I samlet areal er medregnet springvandet = 193kvm.Areal af vej medplads= 4357 m2.
10121200000 00	Gammelvagt 0 - 85	Fredericiagade Offentlig vej	85	391	Fra: 7 Til: 79 : I samlet areal indgår et pladsareal.
10121280000 00	Gartnergade 0 - 91 0 - 162	Korsgade Offentlig vej Offentlig vej	91 71	680 448	
10121320000 00	Gartnerivej 0 - 246	Lyngbyvej Privat fællesvej	246	1.770	
10121360000 00	Gasværksvej 0 - 373	Vesterbrogade Offentlig vej	373	3.349	
10121400000 00	Gaunøvej 0 - 229 0 - 239 0 - 305 0 - 552	Fuglsang Allé Offentlig vej Privat fællesvej Privat fællesvej Privat fællesvej	229 10 66 247	2.993 0 0 0	Fra: 0 Til: 229 : Der er fra flere grunde udlagt private arealer til vejens udvidelse til 20m.

Standard vejfortegnelse

Vej nr.	Vejnavn Lane Chainage	Station 0 Status	Længde (m)	Areal (m	Vejbeskrivelse/Bemærkning
10121440000	Gavlhusvej	Terrasserne			
	0 - 447	Offentlig vej	447	3.488	
10157670000	Gdanskgade	Mariehamngade			
	0 - 200	Privat fællesvej	200	0	
10121480000	Gefionsgade	Strandboulevarden			
	0 - 59	Offentlig vej	59	366	
10121520000	Geislersgade	Holmbladsgade			
	0 - 151	Offentlig vej	151	1.168	
					Fra: 11 Til: 153 : Off.vej 19-12-06
10121560000	Gemmet	Hareskovvej			
	0 - 77	Privat fællesvej	77	514	
	0 - 147	Privat fællesvej §10 stk3	70	0	
10121560200	Gemmet	Gemmet mod vest (husnr. 7+ 9)			
	0 - 69	Privat fællesvej §10 stk3	69	0	
10121603000	Genforeningspladsen	Mågevej			
	0 - 62	Offentlig vej	62	864	
10121603100	Genforeningspladsen	Sv. for den off.del af pladsen			
	0 - 106	Privat fællesvej	106	465	
	0 - 382	Privat fællesvej	276	1.355	
	0 - 438	Privat fællessti	56	245	
10121603200	Genforeningspladsen	Nø. f. den off. del af pladsen			
	0 - 382	Privat fællesvej	382	1.825	
	0 - 445	Privat fællessti	63	270	
10121640000	Gennemløbet	Grøndals Parkvej			
	0 - 129	Privat fællesvej	129	575	
10121680000	Genuavej	Palermovej			
	0 - 33	Privat fællesvej	33	125	
	0 - 93	Privat fællesvej	60	300	
	0 - 355	Privat fællesvej	262	1.310	
	0 - 582	Privat fællesvej	227	1.030	
10121680200	Genuavej	Sidevej s.f. grønt areal			
	0 - 70	Privat fællesvej	70	275	
					Fra: 7 Til: 62 : I samlet areal indgår et grønt område = 865m2.
10121704000	Georg Brandes Plads	Krydset er benævnt Georg Brandes Plads			
	0 - 19	Offentlig vej	19	0	
					Fra: 0 Til: 10 : Indgår i Sølvg./ Øster Voldg.

Standard vejfortegnelse

Vej nr.	Vejnavn		Station 0		Længde (m)	Areal (m ²)	Vejbeskrivelse/Bemærkning
	Lane	Chainage	Status				
10121720000	Georginevej		Amagerbrogade				
	0	0 -	156	Privat fællesvej	156	822	Fra: 85 Til: 149 : Halvdelen af vejen er off. uden længde. Arealet indgår i Pladsen ved Georginevej / Gyldenlakvej De 384kvm. udgør altså det prv. vejareal lig (64 x 6) kvm. for denne strækning.
10121760000	Gerbrandsvej		Amagerbrogade				
	0	0 -	303	Privat fællesvej	303	2.044	Fra: 13 Til: 295 : Rabat/fortov i nordl.side.
10121800000	Gerdasgade		Trekronergade				
	0	74 -	126	Privat fællesvej	52	395	
10121840000	Gerlevvej		Glumsøvej				
	0	0 -	142	Privat fællesvej	142	792	Fra: 6 Til: 138 : I arealet er medregnet 583kvm. græsareal
10121880000	Gernersgade		Store Kongensgade				
	0	0 -	14	Offentlig vej	14	0	
	0	14 -	106	Offentlig vej	92	690	
	0	106 -	191	Offentlig vej	85	591	
	0	191 -	234	Offentlig sti	43	86	
	0	234 -	318	Offentlig vej	84	612	
	0	318 -	440	Offentlig vej	122	867	
10121900000	Gertrude Steins Vej		Martha Christensens Vej				
	0	0 -	144	Privat fællesvej	144	0	0 Registreringsmeddelelse på vejudlæg 9. juli 2020 Vejprojekt er godkendt 04.03.2020
10121900200	Gertrude Steins Vej		Ved husnr 32				
	0	0 -	88	Privat fællesvej	88	0	0 Registreringsmeddelelse på vejudlæg 9. juli 2020 Vejprojekt er godkendt 04.03.2020
10121900400	Gertrude Steins Vej		Ved hsnr 34D				
	0	0 -	70	Privat fællesvej	70	0	0 Registreringsmeddelelse på vejudlæg 9. juli 2020 Vejprojekt er godkendt 04.03.2020
10121920000	Gertsvej		Wibrandsvej				
	0	0 -	89	Privat fællesvej	89	400	
10121960000	Geysers Allé		Thingvalla Allé				
	0	0 -	141	Privat fællesvej	141	768	

Standard vejfortegnelse

Vej nr.	Vejnavn Lane Chainage	Station 0 Status	Længde (m)	Areal (m	Vejbeskrivelse/Bemærkning
10122000000	Gilbjerggade	Hellebækgade			
00	0 0 - 57	Offentlig vej	57	205	1/1 2017: Overtaget som offentlig vej som følge af etablering af gul parkeringszone. Udskilt i matrikelkortet 16. december 2021 Fra: 7 Til: 47 : I arealet er medregnet et hegnet forhaveareal på ialt 353kvm.(4,415m rabat/forhave i hver side)
10122040000	Gimles Allé	Amagerbrogade			
00	0 0 - 193	Privat fællesvej	193	1.296	
10122080000	Gislingevej	Korsager Allé			
00	0 0 - 94	Privat fællesvej	94	435	
	0 94 - 277	Privat fællesvej	183	915	
	0 277 - 411	Privat fællesvej	134	575	
10122160000	Gjorslevvej	Eriksholmvej			
00	0 0 - 253	Privat fællesvej	253	1.215	
10122200000	Gladbovej	Vigerslev Allé			
00	0 0 - 105	Privat fællesvej	105	1.062	
10122240000	Gladiolusvej	Oxford Allé			
00	0 0 - 278	Privat fællesvej	278	1.320	
10122320000	Glasvej	Frederikssundsvej			
00	0 0 - 278	Offentlig vej	278	2.354	
10122360000	Glentevej	46m øst for Nordre Fasanvej			
00	0 0 - 696	Privat fællesvej	696	4.970	
10122440000	Glommensgade	Sæterdalsgade			
00	0 0 - 218	Privat fællesvej	218	1.494	
10188460000	Glostervej	Retortvej			
00	0 0 - 196	Privat fællesvej	196	0	
10188460100	Glostervej	Ved husnr 11			
00	0 0 - 38	Privat fællesvej	38	0	
10188460200	Glostervej	Ved husnr 90 -78			
00	0 0 - 97	Privat fællesvej	97	0	
10122480000	Glucksvej	Wagnersvej			
00	0 0 - 114	Privat fællesvej	114	525	
10122520000	Glumsøvej	Frederikssundsvej			
00	0 0 - 448	Privat fællesvej	448	2.568	
10122560000	Glænøgade	Hans Knudsens Plads			
00	0 0 - 114	Offentlig vej	114	1.260	

Fra: 14 Til: 103 : Offentlig per 15-5-1970.

Standard vejfortegnelse

Vej nr.	Vejnavn		Station 0		Længde (m)	Areal (m)	Vejbeskrivelse/Bemærkning
	Lane	Chainage	Status				
10122600000	Godsbanegade		Sønder Boulevard				
	0	0 -	258	Offentlig vej	258	2.685	
10122640000	Godthåbsvej		Frederiksberg Kommunegrænse				
	0	0 -	612	Offentlig vej	612	8.673	VEJBREDDE: Frederiksberg kommunegrænse-Hillerødgade ca. 24.0-ca.28.0m. Hille-rødgade-Bellahøjvej 25.1m. Pri-vate arealer udlagt i vejens østsidemellem Grøndalsvænge Alle og Rønnebærvej
	0	612 -	823	Offentlig vej	211	2.995	
10122640200	Godthåbsvej		Godthåbsvej				
	0	0 -	30	Offentlig vej	30	132	
							Fra: 11 Til: 31 : Arealet indgår i Godthåbsvej sidevejs nr. 0.
10122648000	Godthåbsvej		Frederiksberg Kommunegrænse				
	0	823 -	837	Offentlig vej	14	199	
	0	837 -	869	Offentlig vej	32	453	
	0	869 -	934	Offentlig vej	65	736	
10122680000	Gormsgade		Nørrebrogade				
	0	0 -	164	Offentlig vej	164	1.851	
10122720000	Gothersgade		Kongens Nytorv/Store Kongensg.				
	0	0 -	306	Offentlig vej	306	1.412	VEJBREDDE: Kongens Nytorv-Møntergade14.6-20.0m. Møntergade-Nørre Voldgade22.0-23.0m. Nørre Voldgade-Søtorvet18.83m.Gaden er ensrettet fra Kongens Nytorvtil Kronprinsessegade.
	0	306 -	1.353	Offentlig vej	1.047	10.982	
	8	219 -	270	Offentlig vej	51	138	
10122760000	Granlien		Rådvalsvej				
	0	0 -	63	Privat fællesvej	63	265	
	0	63 -	115	Privat fællesvej	52	130	
10122800000	Gransangervej		Kærsangervej				
	0	0 -	264	Offentlig vej	264	1.500	
							Fra: 9 Til: 259 : Udlæg af private arealer til 18,83m.
10122840000	Gravervænget		Tomsgårdsvej				
	0	0 -	192	Privat fællesvej	192	1.630	
							Fra: 20 Til: 183 : I arealet er medregnet en 14,00m bred midterrabat af græs på = 2282kvm .
10122880000	Greisvej		Amagerbrogade				
	0	0 -	344	Privat fællesvej	344	2.423	
							Fra: 14 Til: 164 : I arealet er medregnet 525kvm. pladsareal ved Jansvej / Fra: 164 Til: 337 : I arealet er medregnet 1977kvm. beplantning.(Rabat)

Standard vejfortegnelse

Vej nr.	Vejnavn Lane Chainage	Station 0 Status	Længde (m)	Areal (m	Vejbeskrivelse/Bemærkning
10122880100	Greisvej	Grækenlandsvej			
	0 - 325	Privat fællesvej	325	2.288	
					Fra: 9 Til: 314 : Nordlige strækning af Greisvej
10122880200	Greisvej	Grækenlandsvej			
	0 - 329	Privat fællesvej	329	2.400	
	0 - 340	Privat fællesvej	11	0	
	0 - 521	Privat fællesvej	181	948	
					Fra: 9 Til: 329 : Sydlige strækning af Greisvej.
10122880300	Greisvej	Backersvej			
	0 - 295	Privat fællesvej	295	1.686	
	0 - 416	Privat fællesvej	121	802	
					Fra: 306 Til: 405 : I arealet er medregnet 49kvm. græsrabat i nordsiden.
10122920000	Grenågade	Nordre Frihavnsgade			
	0 - 157	Offentlig vej	157	1.374	
					Fra: 11 Til: 152 : Off. vej 03-08-06.
10122960000	Grevingevej	Stenmaglevej			
	0 - 245	Privat fællesvej	245	1.135	
10123000000	Gribskovvej	Lersø Parkallé			
	0 - 190	Privat fællesvej	190	1.400	
					Fra: 15 Til: 190 : I arealet er medregnet 1050 græsrabat.
10123040000	Griffenfeldsgade	Nørrebrogade			
	0 - 120	Offentlig vej	120	1.024	
	0 - 141	Offentlig vej	21	197	
	0 - 187	Offentlig vej	46	424	
	0 - 237	Offentlig vej	50	483	
	0 - 254	Offentlig vej	17	170	
	0 - 343	Offentlig vej	89	844	
	0 - 369	Offentlig vej	26	237	
	0 - 426	Offentlig vej	57	549	
	0 - 585	Offentlig vej	159	1.611	
10123080000	Grysgårdsvej	Godthåbsvej			
	0 - 202	Privat fællesvej §10 stk3	202	0	

Standard vejfortegnelse

Vej nr.	Vejnavn Lane Chainage	Station 0 Status	Længde (m)	Areal (m	Vejbeskrivelse/Bemærkning
10123120000 00	Grækenlandsvej	Højdevej			
	0 - 115	Privat fællesvej	115	795	
	0 - 115 - 201	Offentlig vej	86	807	
	0 - 201 - 393	Privat fællesvej	192	1.305	
	0 - 393 - 427	Privat fællesvej	34	255	
	0 - 427 - 497	Privat fællesvej	70	560	
	0 - 497 - 527	Privat fællesvej	30	231	
	0 - 527 - 634	Privat fællesvej	107	802	
	0 - 634 - 1.010	Privat fællesvej	376	2.820	
	0 - 1.010 - 1.174	Privat fællesvej	164	1.132	
	0 - 1.174 - 1.498	Privat fællesvej	324	2.430	
	0 - 1.498 - 1.704	Privat fællesvej	206	1.545	
10123200000 00	Grønagervej	Røde Mellemevej			
	0 - 296	Privat fællesvej	296	1.740	
	0 - 296 - 420	Privat fællesvej	124	672	
					Fra: 296 Til: 419 : I samlet areal indgår en vendeplads.
10123240000 00	Grønbakken	Grøndals Parkvej			
	0 - 175	Privat fællesvej	175	785	
10123334000 00	Grøndal Torv	Plads v/Rønnebærvejs udmund.			
	0 - 10	Offentlig vej	10		70 Fra: 0 Til: 10 : I samlet areal indgår 370 kvm fra den sydvestlige side af Rønnebærvej,(langs med torvet.) som er offentlig uden længde.
10123280000 00	Grøndals Parkvej	Godthåbsvej			
	0 - 802	Offentlig vej	802	6.241	VEJBREDDE: Godthåbsvej-Apollovej 14.5-16.0) Apollovej-Jernbane Alle 14.5-20.0) Jernbane Alle-Linde Alle 18.83Linde Alle-100m. nordøst for Peter BangsVej 16.25m. Herfra-Peter Bangs Vej 19.0-19.50m.)Priv. arealer til vejens udvi-delse.)Ved nord
	0 - 802 - 2.538	Offentlig vej	1.736	16.875	
10123280100 00	Grøndals Parkvej	Busstoppested ved Flintholm station			
	0 - 180	Offentlig vej	180		0 Busstoppested ved Flintholm station
101232801A0 00	Grøndals Parkvej	Busstoppested ved Flintholm station			
	0 - 105	Offentlig vej	105		0 Busstoppested ved Flintholm station
10123320000 00	Grøndalsvænge Allé	Hillerødgade			
	0 - 754	Offentlig vej	754	6.627	VEJBREDDE: Hillerødgade-Abrikosvej 19.0mAbrikosvej-Godthåbsvej 15.0m.
10123320100 00	Grøndalsvænge Allé	husnr. 1			
	0 - 41	Offentlig vej	41	333	
10123360000 00	Grønordsvej	Ørestads Boulevard			
	0 - 334	Offentlig vej	334	2.377	

Standard vejfortegnelse

Vej nr.	Vejnavn		Station 0		Længde (m)	Areal (m	Vejbeskrivelse/Bemærkning
	Lane	Chainage	Status				
10123400000	Grønløkkesti		Sundbyvestervej				
00	0	0 -	107	Privat fællesvej	107	0	
							Fra: 13 Til: 103 : Stiareal.
10123480000	Grønnegade		Gammel Mønt				
00	0	0 -	177	Offentlig vej	177	901	VEJBREDDE: Gammel Mønt-ca. 40m. modnordøst ca. 12.50. Herfra-Gothersgade ca. 8.30-9.30m.
10123520000	Grønnehave Allé		Gammel Køge Landevej				
00	0	0 -	274	Privat fællesvej	274	1.285	
							Fra: 17 Til: 267 : I arealet er medregnet et pladsareal på 1161kvm. ved Urtehaven
10123520200	Grønnehave Allé		Sti mellem Grønnehave Allé og Blommehaven				
00	0	0 -	208	Privat fællessti	208	0	
10123560000	Grønnehøj		46m nord f. Jydeholmen				
00	0	46 -	212	Privat fællesvej	166	800	
							Fra: 46 Til: 206 : Anlægsbredden = 18,83m, hvoraf 10,33m er anlagt som beplantet areal i vestlig side. Dette areal er ikke medregnet i samlet areal.
10123600000	Grønnemose Allé		Frederiksborgvej				
00	0	0 -	921	Offentlig vej	921	8.680	VEJBREDDE: Frederiksborgvej-Engblommevej(18.83) Engblommevej-Moseskellet 20.00)Moseskellet-stadens grænse 22.0m.)Private arealer udlagt fra enkelte gr-unde til vejens udvidelse til 20.00m.)Samt en ca. 65m. lang blind sidevej mod syd, som er priv
10123600100	Grønnemose Allé		Grønnemose Allé				
00	0	0 -	76	Privat fællesvej	76	0	
10123600300	Grønnemose Allé		Moseskellet				
00	0	0 -	117	Privat fællesvej	117	0	
10123640000	Grønningen		Esplanaden				
00	0	0 -	508	Offentlig vej	508	8.741	
10123640300	Grønningen		Vej ud for husnr. 25				
00	0	0 -	33	Offentlig vej	33	210	
							Fra: 13 Til: 23 : Arealet og længde indgår i Grønningen sidevejs nr. 0.
10123643000	Grønningen		Vest for trekantsområde				
00	0	0 -	45	Offentlig vej	45	248	
							Fra: 9 Til: 36 : Areal og længde indgår i Grønningen sidevejs nr. 0
10123680000	Grønrisvej		Stubmøllevej				
00	0	0 -	136	Privat fællesvej	136	781	

Standard vejfortegnelse

Vej nr.	Vejnavn		Station 0		Længde (m)	Areal (m)	Vejbeskrivelse/Bemærkning
	Lane	Chainage	Status				
10123760000	Grønvangen		Grøndals Parkvej				
00	0	0 -	88	Privat fællesvej	88	380	
10123800000	Gråbrødrestreæde		Gråbrødretorv				
00	0	0 -	23	Offentlig vej	23	95	
10123843000	Gråbrødretorv		Niels Hemmingsens Gade				
00	0	0 -	24	Offentlig vej	24	177	
	0	24 -	90	Offentlig vej	66	784	
10123843200	Gråbrødretorv		Gråbrødrestreæde / Kejsergade				
00	0	0 -	85	Offentlig vej	85	425	
							Fra: 5 Til: 81 : Areal og længde er medregnet i Gråbrødretorv sidevejs nr. 30.
10123880000	Gråbynkevej		Hirsevej				
00	0	0 -	144	Privat fællesvej	144	625	
	0	144 -	458	Privat fællesvej	314	1.425	
10123880200	Gråbynkevej		Indgangsvej ved husnr 8A-8B				
00	0	0 -	28	Privat fællessti	28	0	
10123900000	Gråspurvej		Hulgårds Plads				
00	0	0 -	62	Offentlig vej	62	586	
	0	62 -	291	Privat fællesvej	229	0	
10123920000	Gråstengade		Flensborggade				
00	0	0 -	83	Offentlig vej	83	611	
10123960000	Gudenåvej		Grøndals Parkvej				
00	0	0 -	344	Privat fællesvej	344	2.485	
10124000000	Guldagervej		Ålekistevej				
00	0	0 -	429	Privat fællesvej	429	2.045	
10124000100	Guldagervej		Syd om pladsen				
00	0	0 -	88	Privat fællesvej	88	390	
							Fra: 5 Til: 83 : I samlet areal er pladsen medregnet = 985m ² .
10124000200	Guldagervej		Nordl.side af Pl.(husnr22-26)				
00	0	0 -	43	Privat fællesvej	43	135	
10124123000	Guldbergs Plads		Guldbergsgade				
00	0	0 -	8	Offentlig vej	8	0	
	0	8 -	80	Offentlig vej	72	345	
	0	80 -	125	Offentlig vej	45	251	
	0	125 -	226	Offentlig vej	101	482	
							Fra: 80 Til: 150 : I samlet areal indgår de to pladser = 4556kvm.

Standard vejfortegnelse

Vej nr.	Vejnavn Lane Chainage	Station 0 Status	Længde (m)	Areal (m	Vejbeskrivelse/Bemærkning
10124040000 00	Guldbergsgade	Sankt Hans Torv			
	0 - 193	Offentlig vej	193	1.911	
	0 - 193 - 1.087	Offentlig vej	894	8.867	
					Fra: 0 Til: 193 : Vejbredde : 15,80m- 19,0m. Fra: 193 Til: 1073 : Vejbredde : 15,80m - 19,00m
10124040100 00	Guldbergsgade	Guldbergsgade			
	0 - 46	Offentlig vej	46	289	
10124160000 00	Guldstjernevej	Frederiksborgvej			
	0 - 126	Privat fællesvej	126	580	
10124200000 00	Gulkløvervej	Nøkkerosevej			
	0 - 226	Privat fællesvej	226	1.075	
10124240000 00	Gullandsgade	Sundholmsvej			
	0 - 241	Privat fællesvej	241	1.951	
					Fra: 9 Til: 230 : Variable fortovsbreder, bredden er sat til 2x5 mVariabel kørebanebredde, bredden er sat til 8,83m.
10124280000 00	Gullfossgade	Leifsgade			
	0 - 110	Offentlig vej	110	1.109	
					Fra: 9 Til: 101 : Off. vej 03-08-06.
10124320000 00	Gunhildsgade	Lersø Parkallé			
	0 - 84	Offentlig vej	84	448	1/1 2017: Overtaget som offentlig vej som følge af etablering af gul parkeringszone.
10124360000 00	Gunløgsgade	Islands Brygge			
	0 - 514	Offentlig vej	514	5.790	
					Fra: 9 Til: 504 : Off. vej 03 -08-06 + 16-08-06.
10124383000 00	Gunnar Nu Hansens Plads	Østerbrogade			
	0 - 305	Offentlig vej	305	5.013	
	1 - 104	Offentlig vej	104	902	
					Fra: 14 Til: 305 : Vejbredden 34,20 + en tragtformet afslutning ind mod Fælledparken. Areal=9109 m2.
10124400000 00	Gustav Adolfs Gade	Østerbrogade			
	0 - 168	Offentlig vej	168	1.377	
					Fra: 13 Til: 132 : Off. vej 06-06-06.
10124440000 00	Gustav Bangs Gade	P. Knudsens Gade			
	0 - 167	Privat fællesvej	167	1.480	

Standard vejfortegnelse

Vej nr.	Vejnavn Lane Chainage	Station 0 Status	Længde (m)	Areal (m	Vejbeskrivelse/Bemærkning
10124480000	Gyldenlakvej 0 0 - 513	Funkiavej Privat fællesvej	513	2.756	Vejlængden indgår i den private Gylden-lakvej. Pladsen ved Georginevej er offentlig indtil midten af tilstødende veje. Resten er privat. Fra: 8 Til: 205 : Anlægsbredden mellem 12,00m - 15,00m. / Fra: 378 Til: 425 : Halvdelen af vejen er off. uden længde. Arealet indgår i Pladsen ved Georginevej / Gyldenlakve
10124520000	Gyldenløvesgade 0 0 - 461	Nørre Farimagsgade Offentlig vej	461	8.999	VEJBREDDE: ca.50.00m. Stationeringen suppleret med 100km.
	1 0 - 461	Offentlig vej	461	8.999	
10124560000	Gyldenrisvej 0 0 - 576	Amagerbrogade Privat fællesvej	576	8.062	
10124560200	Gyldenrisvej 0 0 - 93	Husnr 54 Privat fællesvej	93	0	
101245602A0	Gyldenrisvej 0 0 - 51	Ved husnr 54-90 Privat fællesvej	51	0	
101245602B0	Gyldenrisvej 0 0 - 51	Ved hsnr 92-128 Privat fællesvej	51	0	
10124600000	Gyritegade 0 0 - 156	Lersø Parkallé Offentlig vej	156	852	1/1 2017: Overtaget som offentlig vej som følge af etablering af gul parkeringszone. Fra: 5 Til: 146 : Delvis beplantede fortove/ rabatter
10124640000	Gyrstingevej 0 0 - 163	Korsager Allé Privat fællesvej	163	750	
10124680000	Gyvelvej 0 0 - 52	Sallingvej Privat fællesvej	52	202	
	0 52 - 66	Privat fællesvej	14	88	
	0 66 - 156	Privat fællesvej	90	430	
10124720000	Gærdebred 0 0 - 243	Røde Mellevej Privat fællesvej	243	1.362	
10124740000	Gærtorvet 0 0 - 71	Ny Carlsberg Vej Udlagt privat fællesvej	71	0	
10124760000	Gørtlervej 0 0 - 76	Rebslagervej Privat fællesvej	76	0	
10188303000	Göteborg Plads 0 0 - 79	Sandkaj Privat fællesvej	79	0	

Standard vejfortegnelse

Vej nr.	Vejnavn Lane Chainage	Station 0 Status	Længde (m)	Areal (m	Vejbeskrivelse/Bemærkning
10188303100	Göteborg Plads				
	0 0 - 66	Privat fællesvej	66	0	
10124800000	Gårdfæstevej	Kongelundsvej			
	0 0 - 235	Privat fællesvej	235	1.090	
					Fra: 12 Til: 230 : I arealet er medregnet 613kvm. parkeringsareal ved Kongelundsvej.
10124880000	Gårdtoftevej	Toftagervej			
	0 0 - 62	Privat fællesvej	62	285	
10124920000	Gåsebæksvej	Valby Langgade			
	0 0 - 55	Offentlig vej	55	313	1/1 2017: Overtaget som offentlig vej som følge af etablering af gul parkeringszone. Udskilt i matrikelkortet 21. december 2021
	0 55 - 337	Offentlig vej	282	2.152	1/1 2017: Overtaget som offentlig vej som følge af etablering af gul parkeringszone. Udskilt i matrikelkortet 21. december 2021
10124960000	Gåsegade	Farvergade			
	0 0 - 5	Offentlig vej	5	0	
	0 5 - 42	Offentlig vej	37	247	
10125000000	Gåsestien				
	0 0 - 89	Privat fællessti	89	0	
10125040000	Gåseurtvej	Brønshøj Kirkevej			
	0 0 - 182	Privat fællesvej	182	885	
	0 182 - 292	Privat fællesvej	110	515	
10159000000	H. V. Rolstedes Vej	Edvard Storms Vej			
	0 0 - 68	Privat fællesvej	68	245	
	0 68 - 204	Privat fællesvej	136	680	
10101480000	H.C. Andersens Boulevard	Gyldenløvesgade			
	0 0 - 421	Offentlig vej	421	7.971	VEJBREDDE: Gyldenløvesgade-Jarmers PLadsca.50.00. Jarmers Plads-Rådhuspladsenca.50.00m. Langs Rådhuset 36.50m.Rådhuset-Langebro ca.50.00m.
	1 0 - 421	Offentlig vej	421	7.967	
	9 200 - 295	Offentlig vej	95	1.264	
	9 295 - 395	Offentlig vej	100	850	

Standard vejfortegnelse

Vej nr.	Vejnavn		Station 0	Status	Længde (m)	Areal (m	Vejbeskrivelse/Bemærkning
	Lane	Chainage					
10101488000	H.C. Andersens Boulevard		Jarmers Plads				
00	0	421 - 1.208	Offentlig vej	787	14.265		
	1	421 - 1.208	Offentlig vej	787	14.264		
	8	575 - 730	Offentlig vej	155	1.038		
	8	930 - 1.052	Offentlig vej	122	573		
	8	1.065 - 1.208	Offentlig vej	143	801		
	9	650 - 775	Offentlig vej	125	1.008		
	9	930 - 1.055	Offentlig vej	125	938		
10125890000	H.C. Hansens Gade		Hans Hedtofts Gade				
00	0	0 - 141	Privat fællesvej	141	0		
10144040000	H.C. Lumbyes Gade		Landskronagade				
00	0	0 - 55	Offentlig vej	55	252	1/1 2017: Overtaget som offentlig vej som følge af etablering af gul parkeringszone.	
	0	55 - 79	Offentlig vej	24	0	1/1 2017: Overtaget som offentlig vej som følge af etablering af gul parkeringszone.	
	0	79 - 134	Offentlig vej	55	247	1/1 2017: Overtaget som offentlig vej som følge af etablering af gul parkeringszone.	
	0	134 - 281	Offentlig vej	147	696	1/1 2017: Overtaget som offentlig vej som følge af etablering af gul parkeringszone.	
10185640000	H.P. Ørums Gade		Haraldsgade				
00	0	0 - 130	Offentlig vej	130	585	1/1 2017: Overtaget som offentlig vej som følge af etablering af gul parkeringszone.	
	0	130 - 156	Offentlig vej	26	130	1/1 2017: Overtaget som offentlig vej som følge af etablering af gul parkeringszone.	
	0	156 - 249	Offentlig vej	93	415	1/1 2017: Overtaget som offentlig vej som følge af etablering af gul parkeringszone.	
10125080000	Haderslevgade		Frederikstadsgade				
00	0	0 - 70	Offentlig vej	70	570		
	0	70 - 184	Offentlig vej	114	1.258		
10125088000	Haderslevgade		Enghave Plads				
00	0	195 - 456	Offentlig vej	261	2.884	Tidligere registreret med stationering Fra: 186 Til: 451.Fra: 186 Til: 195 er vejforløb afkortet ved Enghave Plads i forbindelse med metro byggeri.	
10125120000	Hagbardvej		Italiensvej				
00	0	0 - 138	Privat fællesvej	138	585		
	0	138 - 248	Privat fællesvej	110	550		
10125220000	Haifagade		Alexandriagade				
00	0	0 - 88	Privat fællesvej	88	0		
10125240000	Haldagervej		Ved Damhussøen				
00	0	0 - 49	Privat fællesvej	49	190		

Standard vejfortegnelse

Vej nr.	Vejnavn Lane Chainage	Station 0 Status	Længde (m)	Areal (m ²)	Vejbeskrivelse/Bemærkning
10125280000	Halfdansgade	Islands Brygge			
	0 - 355	Offentlig vej	355	3.743	Fra: 10 Til: 83 : Off. vej 03-08-06. I samlet areal er medregnet et trekantsareal ved husnr. 5 = 100kvm. / Fra: 112 Til: 355 : Off. vej 03-08-06.I samlet areal er medregnet et areal ved husnr. 4 = 46kvm.
	0 - 355 - 489	Offentlig vej	134	1.583	Fra: 355 Til: 482 : Off. vej 03-08-06.I samlet areal er medregnet et areal ved husnr. 38 = 26 kvm.
10125320000	Halgreensgade	Holmbladsgade			
	0 - 94	Offentlig vej	94	591	Fra: 8 Til: 93 : Anlægsbredden variere fra ca. 9,10m til 12,50m. Kun fortov på hele strækningen i vestlige side.Off.vej 25-01-07
10125360000	Hallandsgade	Amagerbrogade			
	0 - 214	Offentlig vej	214	1.380	Fra: 12 Til: 154 : Forhaverne udfor husnr. 16 - 20 = 80 kvm. privat fællesvej.Off.vej 19-12-06 / Fra: 154 Til: 208 : Forhaver udfor husnr. 20 - 24 = 331 kvm. er privat fællesvejOff.vej 19-12-06
10125380000	Halldór Laxness Vej	C. F. Møllers Vej			
	0 - 198	Privat fællesvej	198	0	
	0 - 198 - 347	Udlagt privat fællesvej	149	0	
10125380100	Halldór Laxness Vej	Sidevej ved husnr. 1			
	0 - 62	Privat fællesvej	62	0	
10125380200	Halldór Laxness Vej	Sidevej ved husnr. 10-16			
	0 - 47	Privat fællesvej	47	0	
10125380300	Halldór Laxness Vej	Sidevej ved husnr. 5-9			
	0 - 69	Privat fællesvej	69	0	
10125380400	Halldór Laxness Vej	Sidevej ved husnr. 18-20			
	0 - 58	Privat fællesvej	58	0	
10125380600	Halldór Laxness Vej				
	0 - 72	Udlagt privat fællesvej	72	0	
10125400000	Hallinsgade	Øster Farimagsgade			
	0 - 48	Offentlig vej	48	182	
	0 - 48 - 90	Offentlig vej	42	218	
	0 - 90 - 140	Offentlig vej	50	203	

Standard vejfortegnelse

Vej nr.	Vejnavn		Station 0		Længde (m)	Areal (m)	Vejbeskrivelse/Bemærkning
	Lane	Chainage	Status				
10125443000	Halmtorvet		Colbjørnsensgade/Stampesgade				
	0	0 -	81	Offentlig vej	81	649	Fra: 0 Til: 97 : Arealet i midten = ca. 1227kvm. Vejsiden med lige husnr. er ensrettet fra Colbjørnsensgade. + opholds- og legeomr. Vejsiden med ulige husnr. har cykelsti i begge sider. + ensrettet fra Kvægtorvsgade.
	0	81 -	97	Offentlig vej	16	350	
	0	97 -	130	Offentlig vej	33	232	Fra: 97 Til: 161 : Samlet areal er for hele rundkørslen.
	0	130 -	330	Offentlig vej	200	1.200	Fra: 161 Til: 382 : Vejsiden med lige husnr. ensrettet fra Lille Istedgade mod rundkørslen +ensrettet fra Lille Istedgade til Gasværksvej. Vejsiden med ulige husnr. er lukket ved Kvægtorvsgade.
	0	330 -	432	Offentlig vej	102	515	Fra: 382 Til: 606 : Vejside med lige husnr. = opholds- og legeomr. +ensrettet fra Gasværksvej til Eskildsgade + ensrettet fra Absalonsgade til Eskildsgade Vejside med ulige husnr. er der cykelsti i begge sider.
	0	432 -	569	Offentlig vej	137	480	
	1	0 -	569	Offentlig vej	569	4.566	
10125443100	Halmtorvet		Sydøstlige del af rundkørsel				
	0	0 -	44	Offentlig vej	44	330	
101254433A0	Halmtorvet		Sidevej til Øsknehallen				
	0	0 -	227	Privat fællesvej	227	0	
10125470000	Halvtolv		Danneskiold Samsøes Allé				
	0	0 -	216	Privat fællesvej	216	0	
10125470200	Halvtolv- stiforbindelse		Halvtolv (stiforbindelse)				
	0	0 -	316	Privat fællesvej	316	0	
10188333100	Hamborg Plads		Århusgade				
	0	0 -	34	Offentlig vej	34	0	
	0	34 -	97	Offentlig vej	63	0	
							Vejprojekt godkendt 15. december 2020
10125480000	Hambrosgade		Puggaardsgade				
	0	0 -	274	Offentlig vej	274	3.691	
10125520000	Hamletsgade		Tagensvej				
	0	0 -	405	Offentlig vej	405	4.790	VEJLÆNGDE: Målt i kørebanens midtlinie. VEJBREDDE: Mimergade-Nannasgade ca.20-34m. Nannasgade-Tagensvej 18.83)Udlæg af private arealer til vejensudvidelse til 22m.
00097873765	Hammelstrupvej		Hf. Sundbo				
CS	0	0 -	391	Offentlig sti	391	1.143	

Standard vejfortegnelse

Vej nr.	Vejnavn		Station 0		Længde (m)	Areal (m)	Vejbeskrivelse/Bemærkning
	Lane	Chainage	Status				
10125560000	Hammelstrupvej		Mozartsvej				
	0	0 - 361	Offentlig vej		361	3.082	VEJBREDDE: Stubmøllevej-Spontinisvej18.83m. Spontinisvej-Valbyparken 24.03m.
10125560100	Hammelstrupvej		Sidevej til Hammelstrupvej				
	0	0 - 40	Privat fællesvej		40	0	Fra: 7 Til: 35 : I samlet areal indgår et parkeringsareal
10125600000	Hammerensgade		Store Kongensgade				
	0	0 - 119	Offentlig vej		119	480	
10125640000	Hammerichsgade		Vesterbrogade				
	0	0 - 489	Offentlig vej		489	5.724	VEJBREDDE: Vesterbrogade-Ved Vesterport23m. Ved Vesterport-H.C.Andersens Boule-ward 20m.
10125680000	Hammershusgade		Lyngbyvej				
	0	0 - 25	Offentlig vej		25	325	1/1 2017: Overtaget som offentlig vej som følge af etablering af gul parkeringszone.
10125700000	Hammershøis Kaj		Overgaden neden Vandet				
	0	0 - 299	Privat fællesvej		299	0	
10125720000	Hampeland		Abildhøj				
	0	0 - 219	Privat fællesvej		219	1.070	
10125720200	Hampeland		Indkørselsvej til husnr 22				
	0	0 - 22	Privat fællesvej		22	0	Indkørselsvej til husnr 22
10125760000	Hanebred		Linde Allé				
	0	0 - 142	Privat fællesvej		142	630	
	0	142 - 282	Privat fællesvej		140	620	
10125780000	Hannemanns Allé		Center Boulevard				
	0	0 - 803	Offentlig vej		803	6.681	
	1	0 - 616	Offentlig vej		616	5.550	
10125780100	Hannemanns Allé		Hannemanns Allé station 300				
	0	0 - 202	Privat fællesvej		202	0	
101257801A0	Hannemanns Allé		Ved husnr 21				
	0	0 - 127	Privat fællesvej		127	0	
101257801B0	Hannemanns Allé		Indkørselsvej til p-kælder				
	0	0 - 113	Privat fællesvej		113	0	
10125780200	Hannemanns Allé						
	0	0 - 341	Privat fællesvej		341	0	

Standard vejfortegnelse

Vej nr.	Vejnavn		Station 0		Længde (m)	Areal (m)	Vejbeskrivelse/Bemærkning
	Lane	Chainage	Status				
101257802A0	Hannemanns Allé						
00							
	0	0 - 187	Privat fællesvej		187	0	
	0	187 - 317	Privat fællessti		130	0	
101257802B0	Hannemanns Allé						
00							
	0	0 - 227	Privat fællesvej		227	0	
101257802C0	Hannemanns Allé		Areal foran skøjtehallen				
00							
	0	0 - 30	Privat fællesvej		30	0	
101257802D0	Hannemanns Allé						
00							
	0	0 - 155	Privat fællesvej		155	0	
101257802E0	Hannemanns Allé		Ved Arenaen				
00							
	0	0 - 29	Privat fællesvej		29	0	
10125780300	Hannemanns Allé		Hannemanns Allé				
00							
	0	0 - 139	Privat fællesvej		139	0	
10125780400	Hannemanns Allé		Vej omkring arenaen				
00							
	0	0 - 497	Privat fællesvej		497	0	
10125780600	Hannemanns Allé						
00							
	0	0 - 60	Privat fællesvej		60	0	
	0	60 - 94	Privat fællesvej		34	0	
							vejprojekt godkendt 22. oktober 2020
101257806A0	Hannemanns Allé						
00							
	0	0 - 77	Privat fællesvej		77	0	
10125800000	Hannovergade		Holmbladsgade				
00							
	0	0 - 110	Offentlig vej		110	708	
							Fra: 12 Til: 112 : Var. bredde fra 8,00m - 11,50m. Off. vej 19-12-06
10125840000	Hans Bogbinders Allé		Amagerbrogade				
00							
	0	0 - 122	Privat fællesvej		122	778	
10125880000	Hans Egedes Gade		Jagtvej				
00							
	0	0 - 85	Offentlig vej		85	749	
	0	85 - 130	Offentlig sti		45	126	
	0	130 - 240	Offentlig vej		110	738	Vejbredden er ca. 18.83m. Den anlagte del af vejen er beliggende i østlig sidetil hegn. Vejen er iverdrt ca. 22-24m.bred(til automobilforhandlerens bygning)
10125888000	Hans Egedes Gade		Jesper Brochmands Gade				
00							
	0	354 - 460	Offentlig vej		106	1.045	
10125910000	Hans Hedtofts Gade		Sturlasgade				
00							
	0	0 - 171	Privat fællesvej		171	0	

Standard vejfortegnelse

Vej nr.	Vejnavn		Station 0		Længde (m)	Areal (m)	Vejbeskrivelse/Bemærkning
	Lane	Chainage	Status				
10125900000	Hans Kirks Vej		49m. øst for Edith Rodes Vej				
	0	0 - 125	Offentlig vej		125	910	
	0	125 - 153	Offentlig vej		28	186	
10125923000	Hans Knudsens Plads		Æbeløgade				
	0	0 - 268	Offentlig vej		268	2.762	
							Areal=9121 m2.
10125960000	Hans Orlriks Vej		Enghavevej				
	0	0 - 204	Privat fællesvej		204	0	
10126040100	Hans Tavsens gade		Struenseegade				
	0	0 - 45	Privat fællesvej		45	0	
10126040000	Hans Tavsens Gade		Kapelvej				
	0	0 - 200	Offentlig vej		200	1.846	
	0	200 - 494	Offentlig sti		294	1.176	
	0	494 - 557	Offentlig vej		63	397	
							Fra: 200 Til: 494 : Ingen kørebaner på denne strækning, lukket med borner
10126040300	Hans Tavsens Gade		Hans Tavsens G.(husnr.37-39)				
	0	0 - 55	Offentlig vej		55	640	
							Fra: 5 Til: 44 : Off. vej 26-09-06.
10126000000	Hansstedvej		Nakskovvej				
	0	0 - 93	Privat fællesvej		93	405	
	0	93 - 276	Offentlig vej		183	2.016	
	0	276 - 363	Privat fællesvej		87	435	
10126000100	Hansstedvej		Hansstedvej				
	0	0 - 64	Privat fællesvej		64	305	
							Fra: 3 Til: 65 : I samlet areal indgår en vendeplads.
10126080000	Hanstholmvej		Ålekistevej				
	0	0 - 45	Privat fællesvej		45	192	
	0	45 - 210	Privat fællesvej		165	990	
	0	210 - 614	Privat fællesvej		404	2.382	
10126160000	Harald Kiddes Vej		Valby Langgade				
	0	0 - 126	Privat fællesvej		126	700	
10126180000	Harald Landers Gade		Tordenskjoldsgade				
	0	0 - 74	Offentlig vej		74	608	
							Tidligere Heibergsgade

Standard vejfortegnelse

Vej nr.	Vejnavn Lane Chainage	Station 0 Status	Længde (m)	Areal (m	Vejbeskrivelse/Bemærkning
10126200000	Haraldsgade	Tagensvej			
	0 - 438	Offentlig vej	438	4.294	
	0 - 731	Offentlig vej	293	2.558	
	0 - 1.119	Offentlig vej	388	3.816	
					Fra: 10 Til: 699 :
10126200200	Haraldsgade	Haraldsgade 81			
	0 - 43	Offentlig vej	43	345	
					Fra: 0 Til: 30 : Samlet areal indgår i Haraldsgade sidevejs nr. 0.
10126240000	Haraldstedvej	Tryggevældevej			
	0 - 244	Privat fællesvej	244	1.160	
10126280000	Harbørevej	Søndervigvej			
	0 - 253	Privat fællesvej	253	270	
					Fra: 59 Til: 247 : Ændret fra internt færdselsareal til privat fællesvej juli 2007.
10126320000	Hardangergade	Fridtjof Nansens Plads			
	0 - 79	Offentlig vej	79	744	
					Fra: 10 Til: 70 : Off.vej 06-06-06
10126360000	Hardenbergvej	Nystedvej			
	0 - 159	Privat fællesvej	159	715	
10126400000	Haregade	Borgergade			
	0 - 205	Offentlig vej	205	1.215	Offentlig vej 23-02-2012
10126440000	Hareskovvej	Hovedlandevej			
	0 - 5.426	Hovedlandevej	597	0	0 VEJBREDDE: Frederikssundsvej-Højlandsvangen 30.00m. Højlandsvangen-Mosesvinget 20.00m). Mosesvinget-Rotunden 16.0mRotunden-kommunegrænsen18.00m.)samt enplads og en pladsagtig udvidelse.VEJNUMMER: Vejen er hovedlandevej fraDyblandsvangen til
	1 - 5.428	Hovedlandevej	599	0	
10126440100	Hareskovvej	Frederikssundsvej			
	0 - 407	Offentlig vej	407	3.170	
	0 - 444	Offentlig vej	37	0	
10126440200	Hareskovvej	Frederikssundsvej			
	0 - 424	Offentlig vej	424	3.492	
	0 - 439	Offentlig vej	15	0	
10126480000	Harespringet	Mosebakken			
	0 - 326	Privat fællesvej	326	1.560	
10126520000	Harrestrup Allé	Gammel Køge Landevej			
	0 - 327	Privat fællesvej	327	1.510	

Standard vejfortegnelse

Vej nr.	Vejnavn Lane Chainage	Station 0 Status	Længde (m)	Areal (m	Vejbeskrivelse/Bemærkning
10126560000	Harrestrupvang	Vigerslevvej			
	0 - 156	Privat fællesvej	156	1.450	
	0 - 260	Privat fællesvej	104	420	
					Fra: 11 Til: 156 : I arealet er medregnet en midterrabat på 3335 kvm.
10126560200	Harrestrupvang	Højdedraget			
	0 - 18	Privat fællesvej	18	90	
10126660000	Harwichgade	Helsinkigade			
	0 - 61	Privat fællesvej	61	0	
10126680000	Hasselvej	Ålekistevej			
	0 - 493	Privat fællesvej	493	2.330	
10126720000	Hastingsvej	Vejlands Allé			
	0 - 109	Privat fællesvej	109	510	
	0 - 157	Privat fællesvej	48	210	
10126803000	Hauser Plads	Suhmsgade			
	0 - 86	Offentlig vej	86	728	
10126803100	Hauser Plads	Pustervig			
	0 - 58	Offentlig vej	58	423	
10126803200	Hauser Plads	Pustervig			
	0 - 38	Offentlig vej	38	315	
10126803400	Hauser Plads	Åbenrå			
	0 - 53	Offentlig vej	53	490	
10126804000	Hauser Plads	Anlæg i midten+Op- og nedkørsler til p-kælder			
	0 - 10	Offentlig vej	10	70	
					Areal=3620 m2.
10126760000	Hausergade	Hauser Plads			
	0 - 42	Offentlig vej	42	305	
	0 - 48	Offentlig vej	6	22	
10126840000	Havdrupvej	Frederikssundsvej			
	0 - 423	Privat fællesvej	423	3.502	
	0 - 817	Privat fællesvej	394	2.899	
	0 - 1.122	Privat fællesvej	305	1.837	
10126840100	Havdrupvej	Indkørselsvej til husnr 67A-67B			
	0 - 26	Privat fællesvej	26	0	
					Vejudlæg tinglyst 28.01.2019. Registreret i matrikelkortet 25.06.2019

Standard vejfortegnelse

Vej nr.	Vejnavn Lane Chainage	Station 0 Status	Længde (m)	Areal (m	Vejbeskrivelse/Bemærkning
10126848000	Havdrupvej	Slotsherrensvej			
	0 1.122 - 1.157	Privat fællesvej	35	110	
	0 1.157 - 1.432	Privat fællesvej	275	1.265	
10126880000	Havebo	Vigerslevvej			
	0 0 - 164	Privat fællesvej	164	770	
	0 164 - 211	Privat fællesvej	47	135	
10126880100	Havebo	Havebo			
	0 0 - 28	Privat fællesvej	28	224	
					Fra: 0 Til: 28 : Blind vej.
10126880200	Havebo	Havebo			
	0 0 - 54	Privat fællesvej	54	0	
	0 54 - 120	Privat fællesvej	66	0	
					Fra: 5 Til: 54 : I arealet er medregnet 26kvm. grønt areal.
10126880400	Havebo	Havebo			
	0 0 - 24	Privat fællesvej	24	192	
					Fra: 0 Til: 27 : Blind vej.
10126920000	Havekrogen	Grøndals Parkvej			
	0 0 - 47	Privat fællesvej	47	148	
10126970000	Havkajakvej	Lagunebroen			
	0 0 - 326	Offentlig vej	326	0	
	0 326 - 375	Offentlig vej	49	0	
10127000000	Havnegade	Holmens Kanal			
	0 0 - 127	Offentlig vej	127	1.758	VEJBREDDE: Nyhavn-Herluf Trolles Gade48-37m. Herluf Trolles Gade-Cort AdellersGade 30m. Cort Adellers Gade-Peder SkramsGade 30-32m. Peder Skrams Gade-NielsJuels Gade 29.5m. Niels Juels Gade-Børs-broen 27.5-28.3m.
	0 127 - 564	Offentlig vej	437	5.162	
	0 564 - 669	Offentlig vej	105	1.260	
	0 669 - 684	Offentlig vej	15	200	
	0 684 - 764	Offentlig vej	80	1.139	
	8 144 - 270	Offentlig vej	126	441	
10127020000	Havneholmen	Kalvebod Brygge			
	0 0 - 540	Privat fællesvej	540	0	
					Tidligere registreret som to sektioner med sidevejsnummer .00 og .80 samt en rundkørsel med sidevejsnummer 60. Rundkørsel nedlagt ved ombygning i 2017.
101270201A0	Havneholmen	Sidevej nord for Havneholmen			
	0 0 - 84	Privat fællesvej	84	0	

Standard vejfortegnelse

Vej nr.	Vejnavn Lane Chainage	Station 0 Status	Længde (m)	Areal (m	Vejbeskrivelse/Bemærkning
10127040000	Havrevej 0 0 - 424	Holcks Plads Privat fællesvej	424	2.106	
10127080000	Havsgårdsvej 0 0 - 170	Tuborgvej Privat fællesvej	170	770	
10127080200	Havsgårdsvej - Sti ved Emdrup sø 0 0 - 282	Kommunegrænsen mod nord Privat fællessti	282	0	
10127120000	Haydnsvej 0 0 - 65	53m nord for Ellebjergvej Privat fællesvej	65	265	
10127128000	Haydnsvej 0 65 - 186	Ellebjergvej Privat fællesvej	121	525	
10127160000	Hedebygade 0 0 - 203	Tøndergade Offentlig vej	203	1.425	
10127200000	Hedegaardsvej 0 0 - 963	Backersvej Offentlig vej	963	7.432	Fra: 8 Til: 196 : Vejbredde fra 12.50m - 15.69m. Fra: 10 Til: 352 : Grænsegade. Samlet areal udgør kun den del der er beliggende i Københavns Kommune. / Fra: 352 Til: 477 : Grænsegade.Fra:0 TIL:477 samt Fra:710 TIL:992 overtaget til offentlig vej 01-06-2016 /Fra: 619 Til: 635 - Offentlig d. 14-01-2009 /Fra: 635 Til: 710 - Offentlig d. 14-01-2009 /Fra: 477 Til: 619 - Offentlig vej d.14-01-09.
10127200100	Hedegaardsvej 0 0 - 237	Hedegaardsvej Privat fællesvej	237	0	
10127200200	Hedegaardsvej 0 0 - 46	Hedegårdsvej Privat fællesvej	46	222	
10127200400	Hedegaardsvej CS 0 0 - 83	Hedegaardsvej Husnr. 50 Offentlig sti	83	290	
10127240000	Hedemannsgade 0 0 - 76	Sortedam Dossering Offentlig vej	76	630	
10127280000	Hegningen 0 0 - 243	Røde Mellevej Privat fællesvej	243	1.368	Fra: 10 Til: 238 : I arealet er medregnet en plads = 1015kvm. I arealet er medregnet 1085 kvm. pladsareal
10127360000	Heibergsgade 0 0 - 104	Harald Landers Gade Offentlig vej	104	1.164	Strækningen Kongens Nytorv - Tordenskjoldsgade nedlagt juni 1983.Længde afkortet med 74 m april 2018. De første 74 m af vejen er omdøbt til Harald Landers Gade 27. marts 2018.

Standard vejfortegnelse

Vej nr.	Vejnavn Lane Chainage	Station 0 Status	Længde (m)	Areal (m	Vejbeskrivelse/Bemærkning
10127400000	Heilsgade	Rødninggade			
	0 - 52	Offentlig vej	52	429	
10127440000	Heimdalsgade	Nørrebrogade			
	0 - 153	Offentlig vej	153	1.673	Mimersgade-ca.15m. mod nordøst matr.nr.5291 er anlagt på offentligt areal, mener ej udlagt til vej. Herfra-ca.49m. modnordøst(Jernbanens terræn) tilhørerstatsbanerne, men er ved lejekontrakt af11.apr og 4.maj 1938 udlejet til kommu-nen,
10127448000	Heimdalsgade	Grønt område, hjørnet Midgårdsgade/Mimersgade			
	0 - 153 - 497	Offentlig vej	344	3.844	
10127480000	Heinesgade	Nørrebrogade			
	0 - 112	Offentlig vej	112	1.212	
10127520000	Heisesgade	Landskronagade			
	0 - 55	Offentlig vej	55	244	1/1 2017: Overtaget som offentlig vej som følge af etablering af gul parkeringszone.
	0 - 55 - 79	Offentlig vej	24	0	1/1 2017: Overtaget som offentlig vej som følge af etablering af gul parkeringszone.
	0 - 79 - 229	Offentlig vej	150	663	1/1 2017: Overtaget som offentlig vej som følge af etablering af gul parkeringszone.
10127560000	Hejrevej	Frederikssundsvej			
	0 - 383	Privat fællesvej	383	2.730	
10127600000	Heklas Allé	Thingvalla Allé			
	0 - 142	Privat fællesvej	142	974	
10127640000	Heldbovej	Vigerslev Allé			
	0 - 295	Privat fællesvej	295	1.995	
	0 - 295 - 364	Privat fællesvej	69	483	
10127663000	Helga Larsens Plads	Pladsen ved Ålekistevej / Jydeholmen			
	0 - 10	Privat fællesvej	10	38	
					Fra: 0 Til: 30 : Pladsen navngivet 23 september 2009
10127680000	Helgesensgade	Sortedams Dossering			
	0 - 196	Offentlig vej	196	1.203	
10127720000	Helgolandsgade	Istedgade			
	0 - 14	Offentlig vej	14	0	
	0 - 14 - 265	Offentlig vej	251	2.043	
	0 - 265 - 274	Offentlig vej	9	0	
10127760000	Helikonsvej	Grækenlandsvej			
	0 - 162	Privat fællesvej	162	780	
	0 - 162 - 327	Privat fællesvej	165	775	

Standard vejfortegnelse

Vej nr.	Vejnavn			Station 0	Længde (m)	Areal (m	Vejbeskrivelse/Bemærkning
	Lane	Chainage		Status			
10127800000	Hellasvej			Grækenlandsvej			
	0	0 -	157	Privat fællesvej	157	755	
	0	157 -	404	Privat fællesvej	247	1.130	
10127880000	Hellebækgade			Jagtvej			
	0	0 -	85	Offentlig vej	85	426	1/1 2017: Overtaget som offentlig vej som følge af etablering af gul parkeringszone. Udskilt i matrikelkortet 16. december 2021
	0	85 -	251	Offentlig vej	166	996	1/1 2017: Overtaget som offentlig vej som følge af etablering af gul parkeringszone. Udskilt i matrikelkortet 16. december 2021
10127920000	Hellelidenvvej			Agnetevej			
	0	0 -	180	Privat fællesvej	180	755	
10127960000	Hellestedvej			Kildebrønnevej			
	0	0 -	370	Privat fællesvej	370	1.785	
10128000000	Helsingborggade			Landskronagade			
	0	0 -	207	Offentlig vej	207	1.718	1/1 2017: Overtaget som offentlig vej som følge af etablering af gul parkeringszone.
	0	207 -	244	Offentlig vej	37	299	
10128030000	Helsingørmotorvejen			Hans Knudsens Palds			
	0	41.997 -	43.146	Hovedlandevej	1.149	0	
10128030100	Helsingørmotorvejen			Lyngbyvej			
	0	0 -	306	Hovedlandevej	306	0	
10128030200	Helsingørmotorvejen			Nordhavnsvejen			
	0	0 -	600	Offentlig vej	600	6.360	
10128030300	Helsingørmotorvejen			Frakørsel til Nordhavnsvejen			
	0	0 -	815	Offentlig vej	815	8.639	
10144570000	Helsinkigade						
	0	0 -	65	Privat fællesvej	65	0	
	0	140 -	365	Offentlig vej	225	1.462	Overtaget til offentlig vej 01-07-2017
	0	365 -	495	Offentlig vej	130	0	
	0	495 -	520	Privat fællesvej	25	0	
							Overtaget som offentlig vej pr 1. nov 2019 Bro til Redmolen
10144570100	Helsinkigade			Ved husnr 27A			
	0	0 -	59	Privat fællessti	59	0	
10128060000	Hemsedalsgade			Tingvej			
	0	0 -	94	Offentlig vej	94	940	
10128080000	Hendonvej			Irlandsvej			
	0	0 -	410	Privat fællesvej	410	2.219	

Standard vejfortegnelse

Vej nr.	Vejnavn Lane Chainage	Station 0 Status	Længde (m)	Areal (m	Vejbeskrivelse/Bemærkning
10128120000	Henrik Harpestrengs Vej 0 0 - 287	Privat fællesvej §10 stk3	287	0	
10128140000	Henrik Pontoppidans Vej 0 0 - 162	Hans Kirks Vej Offentlig vej	162	1.333	
10128160000	Henrik Rungs Gade 0 0 - 191	Jesper Brochmands Gade Offentlig vej	191	2.256	
10128200000	Henriksvej 0 0 - 235	Bispebjergvej Privat fællesvej	235	1.095	
10128240000	Herbergvejen 0 0 - 77	Næsbyholmvej Privat fællesvej	77	396	
10128280000	Herfølgevej 0 0 - 238	Veksøvej Privat fællesvej	238	1.120	
10128320000	Herholdtsgade 0 0 - 177	Vester Farimagsgade Offentlig vej	177	1.576	
10128360000	Herjedalgade 0 0 - 150	Kløvermarksvej Offentlig vej	150	1.525	
10128440000	Herluf Trolles Gade 0 0 - 160 0 160 - 285	Heibergsgade Offentlig vej Offentlig vej	160 125	1.500 1.224	
10128400000	Herlufsholmvej 0 0 - 807	Jernbane Allé Privat fællesvej	807	5.058	
10128483000	Herman Bangs Plads 0 0 - 66	Valby Langgade Offentlig vej	66	786	
10128483100	Herman Bangs Plads 0 0 - 68	Vest for grønt område Offentlig vej	68	234	Areal=2432 m2.
10128523000	Herman Triers Plads 0 0 - 116	Kleinsgade Offentlig vej	116		0 VEJBREDDE: 2 gange 13.50m. samt et mid- teranlæg(1719m2). Areal af plads med vej=4096 m2.
10128525100	Herman Triers Plads 0 0 - 116	Kleinsgade Offentlig vej	116	1.048	
10128525200	Herman Triers Plads 0 0 - 117	Kleinsgade Offentlig vej	117	991	

Standard vejfortegnelse

Vej nr.	Vejnavn Lane Chainage	Station 0 Status	Længde (m)	Areal (m	Vejbeskrivelse/Bemærkning
10128560000	Hermodsgade	Tagensvej			
	0 0 - 342	Offentlig vej	342	2.811	1/1 2017: Overtaget som offentlig vej som følge af etablering af gul parkeringszone. Udskilt i matrikelkortet 3. nov 2021
10128600000	Herninggade	Århusgade			
	0 0 - 173	Offentlig vej	173	1.201	
					Fra: 10 Til: 163 : Off.vej 03-08-06.
10128640000	Herslevvej	Marbjergvej			
	0 0 - 63	Privat fællesvej	63	245	
	0 63 - 89	Privat fællesvej	26	130	
	0 89 - 145	Privat fællesvej	56	255	
10128640100	Herslevvej	Del af rundkørsel			
	0 0 - 27	Privat fællesvej	27	135	
10128680000	Hesseløgade	Jagtvej			
	0 0 - 547	Offentlig vej	547	3.653	1/1 2017: Overtaget som offentlig vej som følge af etablering af gul parkeringszone.
10128720000	Hessensgade	Holmbladsgade			
	0 0 - 494	Privat fællesvej	494	4.683	
10128760000	Hestehaven	Retortvej			
	0 0 - 239	Privat fællesvej	239	1.320	
10128800000	Hestemøllestræde	Lavendelstræde			
	0 0 - 7	Offentlig vej	7	35	
	0 7 - 72	Offentlig vej	65	358	
	0 72 - 80	Offentlig vej	8	6	
10190360000	Hf. Birkevang	Ærtebjergvej			
	0 0 - 210	Privat fællesvej	210		0 Tidligere registreret som Toftagervej Fra:225 Til:435
10190680000	Hf. Brønshøjholm	Brønshøjholms Allé			
	0 0 - 149	Privat fællesvej	149	0	
10128840000	Hildursgade	Haraldsgade			
	0 0 - 185	Offentlig vej	185	828	1/1 2017: Overtaget som offentlig vej som følge af etablering af gul parkeringszone. Fra: 66 Til: 146 : Beplantede fortovsarealer udgør 775 kvm. / Fra: 13 Til: 47 : Beplantede fortovsarealer udgør 330kvm.

Standard vejfortegnelse

Vej nr.	Vejnavn Lane Chainage	Station 0 Status	Længde (m)	Areal (m	Vejbeskrivelse/Bemærkning
10128880000	Hillerødgade	Nørrebrogade			
	0 0 - 383	Offentlig vej	383	4.707	VEJBREDE: Nørrebrogade-Nordbanegade15.69. Nordbanegade-Sandbjerggade 22.5-22.0. Sandbjerggade-Fr.bergs østligstekomm.gr. 18.83. Fr.bergs vestligstekomm.gr.-Borups Alle 25.0) Borups Alle-ca. 100m. mod vest 42.6-26.6m. Herfra-Hulgårdsvej 26.6m. Fra: 11 Til: 381 : Vejbredde se vejforløb.
10128888000	Hillerødgade	Frederiksberg kommunegrænse			
	0 381 - 747	Offentlig vej	366	4.119	
	0 747 - 1.761	Offentlig vej	1.014	11.698	
10128900000	Hillerødmotorvejen				
	0 5.429 - 7.133	Hovedlandevej	1.704	0	
10128900100	Hillerødmotorvejen	Tilkørsel til Hillerødmotorvej			
	0 5.701 - 6.221	Hovedlandevej	520	0	
10128900200	Hillerødmotorvejen	Afkørsel fra Hillerødmotorvej			
	0 5.700 - 6.249	Hovedlandevej	549	0	
10128910000	Hilmar Baunsgaards Boulevard	Islands Brygge			
	0 0 - 216	Privat fællesvej	216	0	Fra Artillerivej til Knud Kristensens Gade: Vejudlæg udvidet med 248 m2. Ændring registreret i matrikelkortet 14. maj 2019.
10128920000	Himmerlandsvej	Vendsysselvej			
	0 0 - 285	Privat fællesvej	285	1.762	
10128920100	Himmerlandsvej	Himmerlandsvej (husnr.3-13)			
	0 0 - 48	Privat fællesvej	48	210	
10128920200	Himmerlandsvej	Himmerlandsvej (husnr 12-20)			
	0 0 - 93	Privat fællesvej §10 stk3	93	0	
10128920300	Himmerlandsvej	Himmerlandsvej (husnr 21-27)			
	0 0 - 49	Privat fællesvej §10 stk3	49	0	
					Fra: 8 Til: 46 : Vejstatus ændret 26 juni 2006
10129000000	Hindegade	Store Kongensgade			
	0 0 - 7	Offentlig vej	7	0	
	0 7 - 106	Offentlig vej	99	794	
	0 106 - 113	Offentlig vej	7	0	
					Fra: 7 Til: 106 : Vejbredde fra 13.27m - 13.51m.

Standard vejfortegnelse

Vej nr.	Vejnavn Lane Chainage	Station 0 Status	Længde (m)	Areal (m	Vejbeskrivelse/Bemærkning
10129040000	Hindustanvej	Uralvej			
00	0 - 229	Privat fællesvej	229	1.237	
	0 - 229 - 373	Privat fællesvej	144	864	
	0 - 373 - 512	Privat fællesvej	139	756	
	0 - 512 - 549	Privat fællesvej	37	222	
10129080000	Hiort Lorenzens Gade	Laurids Skaus Gade			
00	0 - 43	Offentlig vej	43	312	Off. vej 13-09-06.
	0 - 43 - 108	Offentlig vej	65	520	Off. vej 13-09-06.
	0 - 108 - 141	Offentlig vej	33	264	Off. vej 13-09-06.
	0 - 141 - 220	Offentlig vej	79	550	Off. vej 13-09-06.
10129120000	Hirsevej	Frederikssundsvej			
00	0 - 252	Privat fællesvej	252	1.725	
10129160000	Hirtshalsvej	Lønstrupvej			
00	0 - 98	Offentlig vej	98	512	Vestligste 4m. brede del af vejarealer hegnet som forhaver. Langs østsiden af det offentlige vejareal er udlagt et 4m. bredt areal.
10129200000	Hjalmar Bergstrøms Vej	Valby Langgade			
00	0 - 212	Privat fællesvej	212	1.294	
10129243000	Hjalmar Brantings Plads	Oluf Palmes Gade			
00	0 - 75	Offentlig vej	75	786	
					Fra: 0 Til: 75 : I samlet areal indgår 1074 kvm. anlæg + 400 kvm. beskyttelsesrum. Areal af plads med vej = 4621 m2.
10129243100	Hjalmar Brantings Plads	Stockholmsgade			
00	0 - 70	Offentlig vej	70	588	
10129243200	Hjalmar Brantings Plads	Stockholmsgade			
00	0 - 68	Offentlig vej	68	552	
10129280000	Hjelmsgade	Drejøgade			
00	0 - 78	Offentlig vej	78	442	1/1 2017: Overtaget som offentlig vej som følge af etablering af gul parkeringszone.
10129320000	Hjertensfrydsgade	Kronprinsessegade			
00	0 - 89	Offentlig vej	89	854	
10129360000	Hjertingvej	Hyltebjerg Allé			
00	0 - 277	Privat fællesvej	277	1.626	
10129400000	Hjordalsvej	Søndervigvej			
00	0 - 215	Privat fællesvej	215	1.020	
10129440000	Hjortholms Allé	Utterslev Torv			
00	0 - 407	Privat fællesvej	407	2.164	

Standard vejfortegnelse

Vej nr.	Vejnavn Lane Chainage	Station 0 Status	Længde (m)	Areal (m	Vejbeskrivelse/Bemærkning
10129480000	Hjortøgade	Østerbrogade			
00	0 - 27	Offentlig vej	27	103	Offentlig 1972.
	0 - 191	Offentlig vej	164	1.155	1/1 2017: Overtaget som offentlig vej som følge af etablering af gul parkeringszone.
10129500000	Hjulgagerstien	Englandsvej			
00	0 - 224	Udlagt privat fællesvej	224	0	
10129520000	Hjørnelodden	Skellet			
00	0 - 125	Privat fællesvej	125	690	
10129560000	Hjørringgade	Strandboulevarden			
00	0 - 216	Offentlig vej	216	1.340	
					Fra: 19 Til: 220 : Off. vej 03-08-06.
10129600000	Hobrogade	Nordre Frihavsgade			
00	0 - 135	Offentlig vej	135	1.066	
					Fra: 8 Til: 127 : Off. vej 03-08-06.
10129640000	Holbergsgade	Holmens Kanal			
00	0 - 387	Offentlig vej	387	4.635	
10129700000	Holbæk Motorvej	Sønderkær			
00	0 - 6.809	Hovedlandevej	84	0	
					Fra: 6725 Til: 6809 : Hovedlandevejsnr. 011.
10129680000	Holbækgade	Korsørgade			
00	0 - 78	Offentlig vej	78	737	
					Fra: 9 Til: 69 : Off. vej 03-08-06.
10129723000	Holcks Plads	Frederikssundsvej			
00	0 - 93	Privat fællesvej	93	592	
	0 - 146	Privat fællesvej	53	666	Fra: 93 Til: 146 : I arealet er medregnet et grønt midteranlæg på 733kvm.
	0 - 205	Privat fællesvej	59	340	Fra: 151 Til: 205 : I arealet er medregnet halvdelen af pladsarealet = 285kvm.
	0 - 280	Privat fællesvej	75	350	
10129723200	Holcks Plads	Indgangen til Pladsen			
00	0 - 49	Privat fællesvej	49	309	
					Fra: 0 Til: 49 : I arealet er medregnet halvdelen af pladsarealet = 285kvm.
10129760000	Hollands Allé	Mikkel Skovs Gade			
00	0 - 234	Privat fællesvej	234	1.684	

Standard vejfortegnelse

Vej nr.	Vejnavn		Station 0		Længde (m)	Areal (m)	Vejbeskrivelse/Bemærkning
	Lane	Chainage	Status				
10129800000	Hollænderdybet		Amagerbrogade				
00	0	0 -	390	Offentlig vej	390	2.591	
							Fra: 14 Til: 85 : Off. vej 13-09-06. / Fra: 212 Til: 386 : I nordlige side af vejen er ca. 6,3m hegnet som forhaver.(yderrabat) = 948kvm. Arealer er privat fællesvej.Off. vej 13-09-06. / Fra: 85 Til: 212 : I nordlige side af vejen er ca. 6,3m. hegnet som forhaver.(yderrabat)= 652kvm. Arealet er privat fællesvej.Off. vej 13-0
10129840000	Holmbladsgade		Amagerbrogade				
00	0	0 -	989	Offentlig vej	989	8.485	VEJBREDE: Amagerbrogade-Chr.SvendsensGade 18.83-18.30m. Chr.Svendsens Gade-Meklenborggade 18.30-19.30m.) Meklen-borggade-Strandlodsvej 18.83m.)Private arealer er udlagt til vejensudvidelse. Enkelte steder noget mind-re. Strækningen:Strandlods
	0	989 -	1.259	Offentlig vej	270	2.092	
	0	1.259 -	1.268	Offentlig vej	9	0	
	0	1.268 -	1.375	Privat fællesvej	107	0	
	0	1.375 -	1.535	Privat fællesvej	160	0	
10129880000	Holmbladsvænge		Uplandsgade				
00	0	0 -	130	Offentlig vej	130	750	
	0	0 -	130	Offentlig vej	130	750	
							Fra: 8 Til: 123 : Et pladsareal på 354kvm. er privat fællesvej.Off.vej 25-01-07 Fra: 8 Til: 123 : Et pladsareal på 354kvm. er privat fællesvej.Off.vej 25-01-07
10129910000	Holmens Bro		Holmens Kanal				
00	0	0 -	37	Offentlig vej	37	317	
							Fra: 0 Til: 18 : Vejbredden er ca. 25.0m.
10129920000	Holmens Kanal		Kongens Nytorv				
00	0	0 -	398	Offentlig vej	398	3.592	
	1	0 -	398	Offentlig vej	398	6.034	
10129960000	Holmestien		Jydeholmen				
00	0	0 -	212	Privat fællesvej	212	1.280	
10130000000	Holstebrogade		Vordingborggade				
00	0	0 -	135	Offentlig vej	135	938	
							Fra: 78 Til: 126 : Off.vej 25-01-07 / Fra: 10 Til: 58 : Off.vej 25-01-07
10130040000	Holsteinborgvej		Lindenborgvej				
00	0	0 -	232	Privat fællesvej	232	1.005	
	0	232 -	286	Privat fællesvej	54	270	

Standard vejfortegnelse

Vej nr.	Vejnavn Lane Chainage	Station 0 Status	Længde (m)	Areal (m	Vejbeskrivelse/Bemærkning
10130080000	Holsteinsgade	Sorøgade			
00	0 - 48	Offentlig vej	48	466	Vejbredde : 15,69m - 18,83m.
	48 - 320	Offentlig vej	272	2.944	Vejbredde : 15,69m - 18,83m.
	320 - 330	Offentlig vej	10	0	
	330 - 420	Offentlig vej	90	791	Vejbredde : 15,69m - 18,83m.
	420 - 440	Offentlig vej	20	209	
	440 - 566	Offentlig vej	126	1.356	Vejbredde : 15,69m - 18,83m.
10130088000	Holsteinsgade	Strandboulevarden			
00	0 - 669	Offentlig vej	100	907	
10130080200	Holsteinsgade 10-16/Willemoesgade 33-35	Holsteinsgade			
00	0 - 56	Offentlig vej	56	293	
					Fra: 8 Til: 56 : Off.vej 26-03-07
10130080400	Holsteinsgade 22-24/Willemoesgade 39-41	Holsteinsgade			
00	0 - 33	Offentlig vej	33	225	
					Fra: 9 Til: 33 : Off.vej 25-01-07
10130080600	Holsteinsgade 34-36/Willemoesgade 55-59	Holsteinsgade			
00	0 - 40	Offentlig vej	40	238	
					Fra: 9 Til: 40 : Off.vej 25-01-07.
10130120000	Holtegade	Nørrebrogade			
00	0 - 104	Offentlig vej	104	955	1/1 2017: Overtaget som offentlig vej som følge af etablering af gul parkeringszone.
	104 - 173	Offentlig vej	69	600	1/1 2017: Overtaget som offentlig vej som følge af etablering af gul parkeringszone. Udskilt i matrikelkortet 16. december 2021
10130160000	Hornbækgade	Borups Allé			
00	0 - 127	Offentlig vej	127	1.674	
10130220000	Hornemanns Vænge	Kulbanevej			
00	0 - 134	Privat fællesvej	134	0	
	134 - 143	Privat fællesvej	9	0	
	143 - 259	Privat fællesvej	116	0	
	259 - 264	Privat fællesvej	5	0	
	264 - 299	Privat fællesvej	35	0	
10130220100	Hornemanns Vænge	Kulbanevej			
00	0 - 113	Privat fællesvej	113	0	
10130220300	Hornemanns Vænge	Hornemanns Vænge			
00	0 - 120	Privat fællessti	120	0	

Standard vejfortegnelse

Vej nr.	Vejnavn		Station 0		Længde (m)	Areal (m	Vejbeskrivelse/Bemærkning
	Lane	Chainage	Status				
10130200000	Hornemansgade		Østerbrogade				
00	0	0 -	65	Offentlig vej	65	350	1/1 2017: Overtaget som offentlig vej som følge af etablering af gul parkeringszone.
	0	65 -	122	Offentlig vej	57	278	1/1 2017: Overtaget som offentlig vej som følge af etablering af gul parkeringszone.
	0	122 -	167	Offentlig vej	45	182	1/1 2017: Overtaget som offentlig vej som følge af etablering af gul parkeringszone.
	0	167 -	201	Offentlig vej	34	305	1/1 2017: Overtaget som offentlig vej som følge af etablering af gul parkeringszone.
	0	201 -	240	Offentlig vej	39	292	1/1 2017: Overtaget som offentlig vej som følge af etablering af gul parkeringszone.
	0	240 -	268	Offentlig vej	28	160	
							Fra: 240 Til: 262 : Den vestlige side er ca. 3,6m heget som forhaver.
10130240000	Horsebakken		Utterslev Torv				
00	0	0 -	270	Offentlig vej	270	2.592	
	0	270 -	1.094	Offentlig vej	824	8.249	
							Langs vejstrækningens nordøstlige sideer udlagt private arealer til vejens ud-videlse til 19.4m. bredde. Bydele : Lige husnr. = Bispebjerg, ulige husnr. = Brønshøj - Husum
10130280000	Horsekildevej		Valby Langgade				
00	0	0 -	98	Offentlig vej	98	1.165	Fra: 10 Til: 98 : Offentlig 01-02-1969.
	0	98 -	364	Offentlig vej	266	1.786	1/1 2017: Overtaget som offentlig vej som følge af etablering af gul parkeringszone. Udskilt i matrikelkortet 21. december 2021
10130280100	Horsekildevej		Plads v.f. Horsekildevej				
00	0	0 -	148	Privat fællesvej	148	650	
							Fra: 9 Til: 139 : I arealet er medregnet 1490 kvm. park.
10130320000	Horsensgade		Silkeborggade				
00	0	0 -	122	Offentlig vej	122	1.004	
							Fra: 5 Til: 25 : Off.vej 25-01-07 / Fra: 25 Til: 114 : Off.vej 25-01-07
10130360000	Horserødvej		Emdrupvej				
00	0	0 -	308	Privat fællesvej	308	1.425	
10130403000	Hothers Plads		Midgårdsgade				
00	0	0 -	141	Offentlig vej	141	1.410	1/1 2017: Overtaget som offentlig vej som følge af etablering af gul parkeringszone.

Standard vejfortegnelse

Vej nr.	Vejnavn Lane Chainage	Station 0 Status	Længde (m)	Areal (m ²)	Vejbeskrivelse/Bemærkning
10130403100 00	Hothers Plads	Hothers Plads			
	0 - 10	Offentlig vej	10	6	1/1 2017: Overtaget som offentlig vej som følge af etablering af gul parkeringszone.
	10 - 177	Offentlig vej	167	925	1/1 2017: Overtaget som offentlig vej som følge af etablering af gul parkeringszone.
	177 - 187	Offentlig vej	10	0	1/1 2017: Overtaget som offentlig vej som følge af etablering af gul parkeringszone. Fra: 9 Til: 177 : I arealet er medregnet 1827kvm. beplantet pladsareal, 931kvm. kørebaneareal samt 268kvm. fortovsareal. Gennemsnit af vejbredde er 7,14m.
10130403200 00	Hothers Plads	Forlængelse ved Midgårdsgade			
	0 - 86	Privat fællesvej	86	0	
10130403300 00	Hothers Plads	Ved husnr 12A			
	0 - 54	Udlagt privat fællesvej	54	0	Vejudlæg optaget 2020. Registreringsmeddelelse 1. oktober 2020.
10130440000 00	Houmanns Allé	Frederikssundsvej			
	0 - 96	Privat fællesvej	96	595	
10130480000 00	Hovedvagtsgade	Kongens Nytorv			
	0 - 117	Offentlig vej	117	815	
10130560000 00	Hovgaardsgade	Jens Munks Gade			
	0 - 77	Offentlig vej	77	466	
					Fra: 9 Til: 67 : Off. vej 03-08-06.
10130600000 00	Hovmestervej	Tagensvej			
	0 - 169	Offentlig vej	169	1.378	Nord for det anlagte vejareal er udlagt 3.17m. bredt areal, som på enkeltstrækninger henligger som fortov, der er afskrevet til offentlig vej.
	169 - 349	Offentlig vej	180	1.482	
	349 - 373	Offentlig vej	24	0	
	373 - 589	Offentlig vej	216	1.664	
10130640000 00	Hovmålvej	90m nord for Landehjælpvej			
	0 - 105	Privat fællesvej	105	540	
	105 - 336	Privat fællesvej	231	2.869	
	336 - 478	Privat fællesvej	142	816	
10130640100 00	Hovmålvej - sti	Sti fra Hovmålvej til Kongelundsvej			
	0 - 189	Privat fællessti	189	0	
10130683000 00	Hulgårds Plads	Frederikssundsvej			
	0 - 141	Offentlig vej	141	714	VEJLÆNGDE: 129 m. langs østsiden. vejareal syd om pladsen er overgået til Gråspurvej. Areal af plads med vej=12934 m ² .

Standard vejfortegnelse

Vej nr.	Vejnavn		Station 0		Længde (m)	Areal (m)	Vejbeskrivelse/Bemærkning
	Lane	Chainage	Status				
10130720000 00	Hulgårdsvej		Godthåbsvej				
	0	0 - 1.010	Offentlig vej		1.010	12.340	VEJBREDEDE: Frederikssundsvej-Borups Alle32.0-42.3m. Borups Alle-130m. mod syd-vest 39.0-25.0m. Herfra-Hillerødgade25.0m. Hillerødgade-Godthåbsvej 55.0-34.3m.
	0	1.010 - 1.485	Offentlig vej		475	4.130	
	1	0 - 1.010	Offentlig vej		1.010	2.127	
	1	1.010 - 1.485	Offentlig vej		475	4.742	
10130760000 00	Humblebjerg		Frederikssundsvej				
	0	0 - 196	Privat fællesvej		196	1.044	
10130800000 00	Humblebækgade		Borups Allé				
	0	0 - 121	Offentlig vej		121	545	Gilbjerggade-Stefansgade:Østligste4.415m. bredde del af vejen er hegnetsom forhaver.1/1 2017: Overtaget som offentlig vej som følge af etablering af gul parkeringszone. Udskilt i matrikelkortet 16. december 2021
	0	121 - 526	Offentlig vej		405	2.459	Fra: 12 Til: 121 : I arealet er medregnet 963kvm. hegnet forhoveareal
10130840000 00	Humblehaven		Kongshaven				
	0	0 - 90	Privat fællesvej		90	400	
10130840100 00	Humblehaven		Indkørselsvej ved husnr 53A-53B				
	0	0 - 28	Privat fællesvej		28	0	Vejudlæg tinglyst 11.10.2018
10130840200 00	Humblehaven		Humblehaven				
	0	0 - 27	Privat fællesvej		27	0	
10130848000 00	Humblehaven		Folehaven				
	0	91 - 345	Privat fællesvej		254	1.175	
	0	345 - 854	Privat fællesvej		509	2.480	
10130880000 00	Hustoftevej		Storegårdsvej				
	0	0 - 232	Privat fællesvej		232	1.070	
10130943000 00	Husum Torv		Frederikssundsvej				
	0	0 - 68	Offentlig vej		68	454	Fra: 10 Til: 57 : Vej længde : Længden af busvendepladsens kørebane
10131000000 00	Husum Vænge		Korsager Allé				
	0	0 - 214	Privat fællesvej		214	0	
10131000100 00	Husum Vænge		Husum Vænge				
	0	0 - 90	Privat fællesvej		90	0	
	0	90 - 100	Privat fællesvej		10	0	
10130920000 00	Husumgade		Jagtvej				
	0	0 - 344	Offentlig vej		344	3.531	

Standard vejfortegnelse

Vej nr.	Vejnavn		Station 0		Længde (m)	Areal (m	Vejbeskrivelse/Bemærkning
	Lane	Chainage	Status				
10130960000	Husumvej		Slotsherrensvej				
	0	0 - 1.462	Offentlig vej		1.462	12.762	VEJBREDDE: Slotsherrensvej-Korsager Alle37.0-16.0m. Korsager Alle-Frederiks-sundsvej 25.0m.Private arealer er udlagt til vejens ud-videlse.
	1	0 - 150	Offentlig vej		150	1.163	
10130960100	Husumvej		Sti mellem Husumvej og Skensvedvej				
	0	0 - 92	Privat fællessti		92	0	
10130960200	Husumvej		Indkørselsvej til husnr 95B				
	0	0 - 30	Privat fællesvej		30	0	
10130960300	Husumvej		Indkørselsvej til husnr 102B				
	0	0 - 32	Privat fællesvej		32	0	
10131040000	Hvalsøvej		Frederikssundsvej				
	0	0 - 346	Privat fællesvej		346	2.514	
	0	346 - 676	Privat fællesvej		330	2.017	
10131080000	Hvedevej		Holcks Plads				
	0	0 - 30	Privat fællesvej		30	130	
	0	30 - 431	Privat fællesvej		401	1.955	
	0	431 - 495	Privat fællesvej		64	320	
	0	495 - 556	Privat fællesvej		61	280	
	0	556 - 677	Privat fællesvej		121	560	
							Fra: 500 Til: 556 : larealet er medregnet 480kvm græsareal
10131080100	Hvedevej		Vestlige del af rundkørsel				
	0	0 - 70	Privat fællesvej		70	350	
							Fra: 0 Til: 70 : l arealet er medregnet halvdelen af græsarealet i rundkørslen svarende til 480kvm.
10131120000	Hveensvej		Amagerbrogade				
	0	0 - 205	Privat fællesvej		205	1.417	
10131160000	Hvidbjergvej		Hanstholmvej				
	0	0 - 97	Privat fællesvej		97	415	
10131200000	Hvidkildevej		Borups Allé				
	0	0 - 170	Offentlig vej		170	728	Borups Alle-Hulgårdsvej:Langs vejstrækningens sydside er private arealer ud-lagt til vejens udvidelse til 18.83m.
	0	170 - 521	Offentlig vej		351	3.146	
	0	521 - 1.002	Offentlig vej		481	6.471	
10131200200	Hvidkildevej		Hvidkildevej (husnr 14 -20)				
	0	0 - 69	Privat fællesvej		69	285	

Standard vejfortegnelse

Vej nr.	Vejnavn Lane Chainage	Station 0 Status	Længde (m)	Areal (m	Vejbeskrivelse/Bemærkning
10131200400	Hvidkildevej 0 0 - 64	Hvidkildevej (husnr.30 -36B) Privat fællesvej	64	260	
10131200600	Hvidkildevej 0 0 - 74	Hvidkildevej (husnr.54-56C) Privat fællesvej	74	310	
10131240000	Hvidkløvervej 0 0 - 213	Nøkkerosevej Privat fællesvej	213	1.005	
10131280000	Hvidtjørnevej 0 0 - 218	Åbjergvej Privat fællesvej	218	975	
10131320000	Hyacintvej 0 0 - 99 0 99 - 157	Oxford Allé Privat fællesvej Privat fællesvej	99 58	450 260	
10131400000	Hyltebjerg Allé 0 0 - 387 0 387 - 416 0 416 - 1.043	Linde Alle Offentlig vej Offentlig vej Offentlig vej	387 29 627	2.941 126 4.550	Strækningerne: Ved Damshussøen-Ålekiste-vej og 30m. øst for Ålekistevej-LindeAlle er private.
10131440000	Hyltebro 0 0 - 101	Nørrebrogade Offentlig vej	101	731	
10131480000	Hyrdeledet 0 0 - 197	Hyrdevangen Privat fællesvej	197	820	
10131520000	Hyrdevangen 0 0 - 290	Frederikssundsvej Offentlig vej	290	2.518	VEJBREDDE: Frederikssundsvej-ca.50m. modnord 22.0m. Herfra-Mosebakkens 27.0m.Mosebakkens-Horsebakken 25.5m. Horse-bakkens-Engsvinget 24.0m. Der er udlagtprivate arealer til vejens udvidelse.Samt en plads(ved Mosebakkens). Syd forHareskovvej er de Fra: 14 Til: 279 : Vejbredde se vejforløb.
10131520100	Hyrdevangen 0 0 - 163	Hyrdevangen / Mellemvangen Offentlig vej	163	740	Fra: 13 Til: 163 : Det samledee areal er medregnet i Hyrdevangen sidevejs nr. 0.
10131520800	Hyrdevangen 0 0 - 150	Hyrdevangen Offentlig vej	150	703	
10131528000	Hyrdevangen 0 291 - 928 1 291 - 928	Hareskovvej Offentlig vej Offentlig vej	637 637	4.831 0	
10131560000	Hyskenstræde 0 0 - 107	Amagertorv Offentlig vej	107	467	Fra: 8 Til: 102 : Vejbredde fra 7.20m - 6.90m.

Standard vejfortegnelse

Vej nr.	Vejnavn Lane Chainage	Station 0 Status	Længde (m)	Areal (m	Vejbeskrivelse/Bemærkning
10131600000	Hyttehusvej 0 0 - 222	Kongelundsvej Privat fællesvej	222	1.254	
10131640000	Hækkevold 0 0 - 79	Terrasserne Privat fællesvej §10 stk3	79	0	Strækningen Terrasserne til Bygårdsstrædet statusændret til priv.fællesvej 2011.
10131680000	Händelsvej 0 0 - 410	Sjælør Boulevard Privat fællesvej	410	2.960	Fra: 16 Til: 206 : I samlet areal indgår hegnet forhaver.
10131680200	Händelsvej 0 0 - 69	Sidevej til husnr. 68 Privat fællesvej	69	0	Fra: 9 Til: 69 : I samlet areal indgår en vendeplads
10131720000	Høffdingsvej 0 0 - 595	Vigerslev Allé Privat fællesvej	595	4.350	
10131760000	Høgholtvej 0 0 - 326	Bangsbovej Privat fællesvej	326	1.555	
10131800000	Højbovej 0 40 - 466	Danshøjvej Privat fællesvej	426	1.895	
10131820000	Højbro 0 0 - 31	Gammel Strand Offentlig vej	31	198	Fra: 0 Til: 22 : Vejbredde ca. 19,00m.
10131843000	Højbro Plads 0 0 - 143 1 0 - 143	Amager Torv Offentlig vej Offentlig vej	143 143	1.329 1.500	Længden refererer i hht. systemmidtelinien. Areal = 4808 m2.
10131880000	Højdedraget 0 0 - 88 0 88 - 220 0 220 - 351	Ålholmvej Privat fællesvej Privat fællesvej Privat fællesvej	88 132 131	365 560 605	
10131920000	Højdevangs Allé 0 0 - 460	Amagerbrogade Privat fællesvej	460	2.397	
10131960000	Højdevej 0 0 - 442	Amagerbrogade Offentlig vej	442	4.930	Fra: 12 Til: 433 : I samlet areal indgår en plads ved Kirkegårdsvej = 2032m2.
10131960100	Højdevej 0 0 - 102	Indhak ved husnr. 21A-27B Offentlig vej	102	512	

Standard vejfortegnelse

Vej nr.	Vejnavn Lane Chainage	Station 0 Status	Længde (m)	Areal (m	Vejbeskrivelse/Bemærkning
10131980000	Høje Gladsaxe Vej	Nordøst side af Hareskovvej			
00	0 0 - 304	Offentlig vej	304	1.982	
	1 0 - 302	Offentlig vej	302	1.974	
10132000000	Højenhald	Frederikssundsvej			
00	0 0 - 117	Privat fællesvej §10 stk3	117	0	
10132040000	Højlandsvangen	Hareskovvej			
00	0 0 - 160	Privat fællesvej	160	592	
	0 160 - 320	Privat fællesvej	160	640	
	0 320 - 467	Privat fællesvej	147	588	
	0 467 - 547	Privat fællesvej	80	320	
	0 547 - 833	Privat fællesvej	286	1.680	
10132080000	Højmoesevej	Frederiksborgvej			
00	0 0 - 127	Privat fællesvej	127	570	
	0 127 - 237	Privat fællesvej	110	550	
	0 237 - 417	Privat fællesvej	180	830	
10132123000	Højsager Plads	Vigerslevstræde			
00	0 0 - 44	Offentlig vej	44		229 Plads samt en 10m. bred vejstrækning langs pladsens østside. Fra: 0 Til: 39 : Se vejforløb Areal = 1228 m2.
10132160000	Højsagervej	Lundsrydvej			
00	0 0 - 260	Privat fællesvej	260	1.270	
	0 260 - 408	Offentlig vej	148	769	Fra: 260 Til: 397 : Et 7m. bredt areal ved skolen er anlagt som græsareal.
10132200000	Højstrupvej	Jyllingevej			
00	0 0 - 416	Privat fællesvej	416	2.910	
10132208000	Højstrupvej	Slotsherrensvej			
00	0 414 - 638	Privat fællesvej	224	1.582	
	0 638 - 694	Privat fællesvej	56	367	
	0 694 - 919	Privat fællesvej	225	1.474	
	0 919 - 1.949	Privat fællesvej	1.030	5.671	
10132240000	Høkerboderne	Halmtorvet			
00	0 0 - 119	Offentlig vej	119	1.114	Vej overtaget fra privat vej til offentlig vej 20-11-2012.
00099970000	Hønebroen	Lyshøjgårdsvej			
CS	0 0 - 64	Offentlig sti	64	280	

Standard vejfortegnelse

Vej nr.	Vejnavn		Station 0		Længde (m)	Areal (m)	Vejbeskrivelse/Bemærkning
	Lane	Chainage	Status				
10132280000	Hørdumsgade		Enghavevej				
	0	0 -	365	Privat fællesvej	365	1.458	
	0	725 -	782	Offentlig vej	57	283	
							Fra: 725 Til: 778 : Arealet er medregnet i Sjælør Bolevard
10132280100	Hørdumsgade		Hørdumsgade				
	0	0 -	61	Privat fællesvej	61	350	
10132320000	Hørhusvej		Tingvej				
	0	0 -	280	Privat fællesvej	280	1.965	
00099130000	Hørsholmparken		Jagtvej				
CS	0	0 -	408	Offentlig sti	408	1.428	
							Areal af anlagt cykelsti: 1898 m2
10132360000	Hørsholmsgade		Jagtvej				
	0	0 -	378	Offentlig vej	378	3.701	
	0	378 -	395	Offentlig vej	17	80	
10132360200	Hørsholmsgade		I forlængelse af Kronborggade				
00	0	0 -	67	Offentlig vej	67	683	
							Fra: 0 Til: 30 : Areal og længde medregnet i Hørsholmsgade sidevejsnr. 0.
10132400000	Hørtoftevej		Toftagervej				
00	0	0 -	119	Privat fællesvej	119	570	
10132440000	Høsterkøbgade		Sandbjerggade				
00	0	0 -	91	Offentlig vej	91	927	
10132480000	Høyensgade		Øster Farimagsgade				
00	0	0 -	51	Offentlig vej	51	194	Overtagelsesdato 17-12-2012. Sagsnr. 2012-94813
	0	51 -	87	Privat fællesvej	36	0	
	0	87 -	88	Offentlig vej	1	5	Overtagelsesdato 17-12-2012. Sagsnr. 2012-94813
	0	88 -	138	Offentlig vej	50	214	Overtagelsesdato 17-12-2012. Sagsnr. 2012-94813
10132520000	Håbets Allé		Frederikssundsvej				
00	0	0 -	252	Privat fællesvej	252	1.812	
	0	252 -	446	Privat fællesvej	194	1.465	
	0	446 -	681	Privat fællesvej	235	1.480	
10132560500	Håndværkerhaven		Hus nr. 37 - 41				
00	0	0 -	99	Privat fællesvej	99	564	
10132560800	Håndværkerhaven		Husnr. 18- 22				
00	0	0 -	95	Privat fællesvej	95	552	

Standard vejfortegnelse

Vej nr.	Vejnavn		Station 0		Længde (m)	Areal (m ²)	Vejbeskrivelse/Bemærkning
	Lane	Chainage	Status				
10132580000	Ib Schønbergs Allé		Gammel Køge Landevej				
00	0	0 - 243	Privat fællesvej		243	0	
10132600000	Ilfordvej		Oxford Allé				
00	0	0 - 122	Privat fællesvej		122	520	
							Fra: 9 Til: 122 : Vendeplads medregnet i samlet areal.
00843490000	Inderhavnsbroen		Havnegade				
CS	0	0 - 227	Offentlig sti		227	908	
10132640000	Indertoften		Jydeholmen				
00	0	0 - 139	Privat fællesvej		139	786	
10132660000	Indiakaj		Kalkbrænderihavnsgade				
00	0	0 - 307	Offentlig vej		307	2.088	
10132720000	Ingerslevsgade		Tietgensgade				
00	0	0 - 1.863	Offentlig vej		1.863	19.163	
10132760000	Ingolfs Allé		Amagerbrogade				
00	0	0 - 372	Privat fællesvej		372	2.710	
	0	372 - 513	Privat fællesvej		141	655	
	0	513 - 559	Privat fællesvej		46	304	
10100494000	Ingrid Jespersens Plads		Trianglen				
00	0	0 - 10	Offentlig vej		10	0	
10132780000	Ingrid Marievej		Retortvej				
00	0	0 - 564	Privat fællesvej		564	0	
10132780100	Ingrid Marievej		Ved husnr 39				
00	0	0 - 82	Privat fællesvej		82	0	
10132800000	Iranvej		Backersvej				
00	0	0 - 410	Privat fællesvej		410	2.087	
10132840000	Irisvej		Frederikssundsvej				
00	0	0 - 168	Privat fællesvej		168	876	
							Fra: 13 Til: 152 : En vendeplads er medregnet i samlet areal.
10132880000	Irlandsvej		Englandsvej				
00	0	0 - 148	Offentlig vej		148	1.203	
	0	148 - 752	Offentlig vej		604	4.950	
	0	752 - 1.570	Offentlig vej		818	7.322	Fra: 792 Til: 1140 Overtaget som offentlig vej 20-06-2013
							Fra: 811 Til: 1140 : Vejbredde . 12,00m - 12,50m.

Standard vejfortegnelse

Vej nr.	Vejnavn		Station 0		Længde (m)	Areal (m	Vejbeskrivelse/Bemærkning
	Lane	Chainage	Status				
10132920000	Irmingsgade		Sortedam Dossering				
00	0	0 -	176	Offentlig vej	176	1.066	
							Off. vej 26-09-06. Fra: 4 Til: 69 : Var. bredde fra 8,50m - 9,40m.
10132960000	Isafjordsgade		Njalsgade				
00	0	0 -	218	Offentlig vej	218	2.437	Off. vej 03-08-06.
10133000000	Islands Brygge		Langebrogade				
00	0	0 -	195	Offentlig vej	195	2.323	
	0	195 -	650	Offentlig vej	455	4.133	
	0	650 -	821	Offentlig vej	171	1.483	VEJBREDDE: Ca.14.8-63.0m. Det anlagtevejeareal er beliggende i østsiden af udlægsarealet. Vestligste 7.22m. (ca.240m. nord for Axel Heides Gade 7.85m.)brede del af udlægsarealet er sporareal.Vestmannagade-300m. syd for ThorvaldBorgs Gade samt kaj
	0	821 -	1.953	Privat fællesvej	1.132	0	Fra: 681 Til: 834 : Off. vej 03-08-06. Fra: 1199 Til: 1515 : Vejbredde : 14,50m - 18,83m.
10133000100	Islands Brygge		P-plads ved Husnr. 1 - 3				
00	0	0 -	80	Offentlig vej	80	568	
10133000300	Islands Brygge						
00	0	0 -	55	Privat fællessti	55	0	
10133000500	Islands Brygge						
00	0	0 -	56	Privat fællessti	56	0	
10133000800	Islands Brygge		Ved husnr 40				
00	0	0 -	60	Privat fællesvej	60	0	
10133000200	Islands Brygge		Sidevej ved matr.nr.64.				
00	0	0 -	11	Privat fællesvej	11	112	
10133040000	Islevholm		Islevhusvej				
00	0	0 -	332	Privat fællesvej	332	1.490	
							Fra: 13 Til: 147 : I arealet er medregnet pladsarealet mellem Islevhusvej og Vindingevej på 899kvm.
10133040100	Islevholm		Sti mellem Islevholm og Kagsvang				
00	0	0 -	77	Privat fællessti	77	0	Sti mellem Islevholm og Kagsvang
10133080000	Islevhusvej		Frederikssundsvej				
00	0	0 -	401	Offentlig vej	401	4.636	
	0	401 -	1.281	Offentlig vej	880	10.568	
							Fra: 16 Til: 401 : Ved begge sider af vejstrækningen er private arealer udlagt til vejens udvidelse til 25,00m.

Standard vejfortegnelse

Vej nr.	Vejnavn		Station 0		Længde (m)	Areal (m	Vejbeskrivelse/Bemærkning
	Lane	Chainage	Status				
10133103000	Israels Plads		25m nø.f. Vendersgade				
	0	157 - 239	Privat fællesvej		82	0	Ændret fra offentligt vejareal til privat fællesvej d. 22-12-0620-02-2009 er denne del af pladsen (matr. 414) tinglyst som offentlig areal i forbindelse med parkeringsstrategien. Tinglysning siden afløst. Afløsning af tinglysning. Matr. 414, Nørrevold Kvarter er 03-03-2010 nedklassificeret til privat fællesvej.
10133110000	Istanbulgade		Sundkrogsgade				
	0	0 - 152	Privat fællesvej		152	0	
10133120000	Istedgade		Reventlowsgade				
	0	0 - 1.138	Offentlig vej		1.138	14.066	VEJBREDE: Reventlowsgade-Gasværksvej 15.69. Gasværksvej-Enghave Plads 18.83.
10133120200	Istedgade		Istedgade				
	0	0 - 46	Offentlig vej		46	332	
							Fra: 10 Til: 46 : Off.vej 06-06-06
10133160000	Italiensvej		Kastrupvej				
	0	0 - 258	Offentlig vej		258	2.844	Sydlig del
	0	258 - 698	Offentlig vej		440	5.344	Sydlig del
	0	698 - 828	Offentlig vej		130	863	Sydlig del. Overtaget som offentlig vej 1. maj 2017
	1	267 - 698	Offentlig vej		431	2.155	Sydlig del
	1	698 - 828	Offentlig vej		130	0	Sydlig del. Overtaget som offentlig vej 1. maj 2017
10133160100	Italiensvej		Backersvej				
	0	0 - 572	Offentlig vej		572	3.065	Nordlig del. Overtaget som offentlig vej 01. maj 2017
10133168000	Italiensvej		Tovelillevej				
	0	825 - 836	Privat fællesvej		11	88	
	0	836 - 1.127	Privat fællesvej		291	2.053	
10133168100	Italiensvej		Tovelillevej				
	0	571 - 582	Privat fællesvej		11	84	
	0	582 - 600	Privat fællesvej		18	137	
	0	600 - 870	Privat fællesvej		270	2.045	
101331681A0	Italiensvej		Italiensvej				
	0	0 - 20	Privat fællesvej		20	0	
101331681B0	Italiensvej		Italiensvej				
	0	0 - 20	Privat fællesvej		20	0	
10133160300	Italiensvej		Cykeltunnel under metrobane ved Roselillevej				
CS	0	0 - 192	Offentlig sti		192	960	

Standard vejfortegnelse

Vej nr.	Vejnavn		Station 0	Længde (m)	Areal (m	Vejbeskrivelse/Bemærkning
	Lane	Chainage	Status			
10163200000	J. A. Schwartz Gade		Øster Farimagsgade			
00	0	0 - 46	Offentlig vej	46	167	
	0	46 - 91	Privat fællesvej	45	0	
	0	91 - 141	Offentlig vej	50	262	
10152480000	J. E. Ohlsens Gade		Østerbrogade			
00	0	0 - 184	Offentlig vej	184	2.195	
						fra 0 - 185 : Offentlig 1-12-1967.
10126600000	J. P. E. Hartmanns Allé		74m øst f. Christen Bergs Allé			
00	0	0 - 648	Privat fællesvej	648	4.077	
10133290000	J.C. Jacobsens Gade		Valby Langgade			
00	0	0 - 382	Privat fællesvej	382	0	
10133290200	J.C. Jacobsens Gade		Sidevej ved husnr 2-6			
00	0	0 - 51	Privat fællesvej	51	0	
10111060000	J.C.Christensens Gade		Axel Heides Gade			
00	0	0 - 84	Privat fællesvej	84	0	
10112970000	J.H.Deuntzers Gade					
00	0	0 - 83	Privat fællessti	83	0	
	0	83 - 149	Privat fællesvej	66	0	
10133200000	Jacob Erlandsens Gade		Østerbrogade			
00	0	0 - 184	Offentlig vej	184	1.749	
	0	184 - 237	Offentlig vej	53	152	
						Fra: 12 Til: 43 : Incl. dækningsgrav ved Jagtvej.Navneændring : Før Jacob Erlandsens Gade - ændret 8 okt. 2009Areal=625 m2.
10133240000	Jacob Holms Gade		Amagerbrogade			
00	0	0 - 76	Offentlig vej	76	485	Off. vej 19-12-07
10133280000	Jacob Lindbergs Vej		Frederiksborgvej			
00	0	0 - 133	Privat fællesvej	133	0	
	0	133 - 254	Offentlig vej	121	498	
						Fra: 163 Til: 246 : Private arealer er udlagt til vejens udvidelse til 20m.

Standard vejfortegnelse

Vej nr.	Vejnavn Lane Chainage	Station 0 Status	Længde (m)	Areal (m	Vejbeskrivelse/Bemærkning
10133320000	Jagtvej	Ågade			
00					
	0 0 - 2.039	Offentlig vej	2.039	22.680	
	0 2.039 - 3.449	Offentlig vej	1.410	14.122	VEJBREDE:Ågade-Borups Alle 20-23.5m Borups Alle-Hørsholmsg. ca.22m. Hørsholmsg. -Nørrebrog. 18-21m. Nørrebrogade-Tagensvej 26.36m Tagensvej-Lyngbyvej33m. Lyngbyvej-Borgm. Jensens Alle 37.6mBorgm. Jensens Alle-Østerbrogade 44.0m.samt pladsagtig udv
	1 1.517 - 2.039	Offentlig vej	522	4.456	
	1 2.039 - 3.449	Offentlig vej	1.410	14.551	
					Bydele . Lige husnr. = Nørrebro, ulige husnr. = Østerbro.
10133320100	Jagtvej	Jagtvej			
00					
	0 0 - 137	Offentlig vej	137	1.549	1/1 2017: Overtaget som offentlig vej som følge af etablering af gul parkeringszone.
	0 137 - 158	Offentlig vej	21	0	1/1 2017: Overtaget som offentlig vej som følge af etablering af gul parkeringszone.
10133360000	Jakob Knudsens Vej	Scharlingsvej			
00					
	0 0 - 51	Offentlig vej	51	338	1/1 2017: Overtaget som offentlig vej som følge af etablering af gul parkeringszone.
10133370000	James Grievevej	Retortvej			
00					
	0 0 - 87	Privat fællesvej	87	0	
10133380000	Jane Addams Vej	Nelson Mandelas Allé			
00					
	0 0 - 67	Udlagt privat fællesvej	67	0	
	0 67 - 213	Privat fællesvej	146	0	
					Udlagt som vej 16. april 2020 Vejprojekt godkendt 10. august 2020
10133400000	Jansvej	Gerbrandsvej			
00					
	0 0 - 87	Privat fællesvej	87	410	
	0 87 - 409	Privat fællesvej	322	1.475	
	0 409 - 449	Privat fællesvej	40	200	
	0 449 - 504	Privat fællesvej	55	225	
	0 504 - 798	Privat fællesvej	294	1.395	
10133440000	Japanvej	Backersvej			
00					
	0 0 - 409	Privat fællesvej	409	2.346	
10133483100	Jarmers Plads	H.C. Andersens Boulevard			
00					
	0 0 - 87	Offentlig vej	87	675	
10133483200	Jarmers Plads	H.C. Andersens Boulevard			
00					
	0 0 - 89	Offentlig vej	89	1.680	
10133483500	Jarmers Plads	Vester Voldgade			
00					
	0 0 - 38	Offentlig vej	38	539	

Standard vejfortegnelse

Vej nr.	Vejnavn Lane Chainage	Station 0 Status	Længde (m)	Areal (m	Vejbeskrivelse/Bemærkning
10133560000	Javavej	Greisvej			
	0 - 262	Privat fællesvej	262	1.506	
10133600000	Jellinggade	Århusgade			
	0 - 82	Offentlig vej	82	478	
					Fra: 9 Til: 72 : Off.vej 25-01-07
10133640000	Jemtelandsgade	Prags Boulevard			
	0 - 86	Offentlig vej	86	582	
					Fra: 8 Til: 76 : Lukket ved Holmbladsgade. Overtaget som off. vej juli 2006
10133680000	Jenagade	Bremensgade			
	0 - 331	Privat fællesvej	331	2.700	
					Fra: 135 Til: 330 : I arealet er medregnet pladsarealet ved Nyrnberggade som udgør 392kvm.
10133760000	Jens Juels Gade	Øster Farimagsgade			
	0 - 86	Offentlig vej	86	377	
	86 - 126	Privat fællesvej	40	0	
	126 - 191	Offentlig vej	65	293	
10133800000	Jens Kofods Gade	Store Kongensgade			
	0 - 99	Offentlig vej	99	675	
10133840000	Jens Munks Gade	Strandboulevarden			
	0 - 182	Offentlig vej	182	1.893	
10133854000	Jens Nielsens Plads	Østerbrogade			
	0 - 36	Offentlig vej	36	0	
					Plads registeret med nyt navn 05.08.2024. Tidligere var arealet indeholdt i "Ved Sporsløjfen sidevej 01"
10133860000	Jens Otto Krags Gade	Drechselsgade			
	0 - 171	Privat fællesvej	171	0	
10133880000	Jens Warmings Vej	Vejlands Allé			
	0 - 209	Privat fællesvej	209	1.218	
	209 - 235	Privat fællesvej	26	156	
	235 - 259	Privat fællesvej §10 stk3	24	0	
10133724000	Jensen Klints Plads	Peter Rørdams Vej			
	0 - 10	Offentlig vej	10	0	
					Fra: 0 Til: 13 : Arealet er fortovsareal, anlagt med græs og enkelte trægrupper

Standard vejfortegnelse

Vej nr.	Vejnavn Lane Chainage	Station 0 Status	Længde (m)	Areal (m	Vejbeskrivelse/Bemærkning
10133920000 00	Jeppes Allé 0 - 112	Bispebjergvej			
		Privat fællesvej	112	836	Fra: 70 Til: 112 : Af arealet udgør den 16,8m brede midterrabat 706kvm. / Fra: 10 Til: 70 : I arealet er medregnet et pladsareal på 2738kvm.
	0 - 112 - 277	Privat fællesvej	165	1.312	Fra: 112 Til: 272 : Af arealet udgør den 16,8m brede midterrabat 2688kvm.
10133960000 00	Jerichausgade 0 - 74	Carstensgade			
		Offentlig vej	74	403	Off.vej 06-06-06
	0 - 74 - 196	Offentlig vej	122	743	Off.vej 06-06-06
10134000000 00	Jernbane Allé 0 - 120	Finsensvej (Frb.komm.grænse)			
		Offentlig vej	120	1.558	
	0 - 120 - 1.155	Offentlig vej	1.035	10.074	Fra: 316 Til: 1142 : Private arealer er fra enkelte grunde udlagt til udvidelse til 20,00m.Vejareal ud for matr.nr 10r, Jernbane Allé 49, er overtaget i hht. vejudlægsdeklaration (juli 2010) / Fra: 0 Til: 316 : Private arealer er fra enkelte grunde udlagt til udvidelse til 20,00m.
10134040000 00	Jernbanegade 0 - 160	Rådhuspladsen			
		Offentlig vej	160	1.641	Fra: 27 Til: 167 : Vejbredder: 15,69m - 20,00m.
10134070000 00	Jernæblevej 0 - 83	Elstarvej			
		Privat fællesvej	83	0	
10134080000 00	Jesper Brochmands Gade 0 - 45	Hans Tavsens Gade			
		Offentlig vej	45	470	
		Offentlig vej	77	712	
	0 - 122 - 226	Offentlig vej	104	872	
10134120000 00	Johan Kellers Vej 0 - 305	Bavnehøj Allé			
		Privat fællesvej	305	0	
	0 - 305 - 483	Privat fællesvej	178	0	
10134160000 00	Johan Krohns Vej 0 - 53	Scharlingsvej			
		Offentlig vej	53	330	1/1 2017: Overtaget som offentlig vej som følge af etablering af gul parkeringszone.
10134180000 00	Johan Semp's Gade 0 - 131	Nicolai Eigtveds Gade			
	0 - 131	Offentlig vej	131	1.075	
10134200000 00	Johan Svendsens Vej 0 - 206	Sionsgade			
		Offentlig vej	206	890	1/1 2017: Overtaget som offentlig vej som følge af etablering af gul parkeringszone. Udskilt i matrikelkortet 14. oktober 2021
10134210000 00	Johanne Møllers Passage 0 - 101	Ottilia Jacobsens Plads			
	0 - 101	Udlagt privat fællesvej	101	0	

Standard vejfortegnelse

Vej nr.	Vejnavn Lane Chainage	Station 0 Status	Længde (m)	Areal (m	Vejbeskrivelse/Bemærkning
10134220000	Jollevej	Lagunebroen			
	0 - 446	Offentlig vej	446	0	
10134220200	Jollevej	Jollevej			
	0 - 138	Offentlig vej	138	0	
10134250000	Jordbærvej	Rabarbervej			
	0 - 38	Privat fællesvej	38	0	
10134260000	Jorisvej	Hedegaardsvej			
	0 - 353	Privat fællesvej	353	2.561	
10134280000	Judithsvej	Estersvej			
	0 - 191	Privat fællesvej	191	1.067	
10134320000	Juliane Maries Vej	Blegdamsvej			
	0 - 33	Offentlig vej	33	108	
	0 - 429	Offentlig vej	396	3.049	
	0 - 501	Offentlig vej	72	490	
10134340000	Julie Arenholts Vænge	Jydeholmen			
	0 - 96	Privat fællesvej	96	0	
10134360000	Julius andersens vej				
	0 - 564	Privat fællesvej	564	0	
101343601A0	Julius Andersens Vej	Ved Valbyhallen			
	0 - 119	Privat fællesvej	119	0	
101343601B0	Julius Andersens Vej	Ved Valbyhallen - til Ellebjergvej			
	0 - 63	Privat fællesvej	63	0	
101343601C0	Julius Andersens Vej	Ved Bauhaus			
	0 - 90	Privat fællesvej	90	0	
101343601D0	Julius Andersens Vej	Ved Bauhaus			
	0 - 73	Privat fællessti	73	365	
	0 - 196	Privat fællesvej	123	615	
	0 - 227	Offentlig vej	31	138	
10134360300	Julius Andersens Vej	Vej forbi Valby Hallen			
	0 - 231	Privat fællesvej	231	0	
10134400000	Julius Bloms Gade	Jagtvej			
	0 - 346	Offentlig vej	346	1.882	1/1 2017: Overtaget som offentlig vej som følge af etablering af gul parkeringszone. Udskilt i matrikelkortet 16. december 2021
10134400200	Julius Bloms Gade	Julius Bloms Gade			
	0 - 36	Offentlig vej	36	351	1/1 2017: Overtaget som offentlig vej som følge af etablering af gul parkeringszone. Udskilt i matrikelkortet 16. december 2021

Standard vejfortegnelse

Vej nr.	Vejnavn Lane Chainage	Station 0 Status	Længde (m)	Areal (m	Vejbeskrivelse/Bemærkning
10134440000	Julius Lassens Vej	Strindbergsvej			
	0 - 74	Privat fællesvej	74	350	
	74 - 118	Privat fællesvej	44	170	
					Fra: 84 Til: 118 : Blind vej
10134480000	Julius Thomsens Gade	Rosenørns Alle			
	0 - 228	Offentlig vej	228	2.875	
					Fra: 0 Til: 206 : 2m af vejbredden i Frederiksberg kommune (grænsevej)
10134520000	Jupitervej	Kilholmvej			
	0 - 324	Privat fællesvej	324	1.565	
10134560000	Jydeholmen	Jernbane Allé			
	0 - 536	Offentlig vej	536	5.297	
					Fra: 10 Til: 524 : Pladsen ved Ålekistevej navngivet 23 september 2009 til Helga Larsens Plads Arealændring : 2360kvm. = Helga Larsens Plads
10134560100	Jydeholmen	Jydeholmen			
	0 - 45	Privat fællesvej	45	181	
					Fra: 9 Til: 46 : I arealet er medregnet 418kvm. beplantet areal.
10134600000	Jyderupvej	Islevhusvej			
	0 - 138	Privat fællesvej	138	625	
10134640000	Jyllingevej	Bellahøjvej			
	0 - 1.785	Offentlig vej	1.785	20.292	Vejbredde: Sallingvej-Jernbane Alle 25.1m) Jernbane Alle-Skjulhøj Alle 26.80-31.40m) Skjulhøj Alle-Ålekis-tevej 31.4m. Ålekistevej-stadens grænse ca. 28.0-31.4m.) samt en plads. Kun matr.nr. 1601VL har facaderet til pladsen. I samlet areal er medregnet plads samt lokalbane ved husnr. 36-38 mellem Højstrupvej/Tryggevældevej.
	1 - 924	Offentlig vej	864	7.802	
10134640200	Jyllingevej	Højstrupvej			
	0 - 122	Offentlig vej	122	488	Loklbane ved Højstrupvej/Tryggevældevej. Areal er indregnet i stamvej med vejid 1013464000000.
10134680000	Jærggade	Rantzausgade			
	0 - 10	Offentlig vej	10	11	
	10 - 59	Offentlig vej	49	392	
	59 - 93	Offentlig vej	34	272	
	93 - 147	Offentlig vej	54	398	
10134720000	Jægersborggade	Jagtvej			
	0 - 342	Offentlig vej	342	2.440	1/1 2017: Overtaget som offentlig vej som følge af etablering af gul parkeringszone. Udskilt i matrikelkortet 16. december 2021

Standard vejfortegnelse

Vej nr.	Vejnavn		Station 0		Længde (m)	Areal (m)	Vejbeskrivelse/Bemærkning
	Lane	Chainage	Status				
10134760000	Jægersprisvej		Bækkeskovvej				
00	0	0 -	138	Privat fællesvej	138	645	
10134800000	Kabbelejevej		Frederikssundsvej				
00	0	0 -	606	Privat fællesvej	606	2.925	
10134840000	Kagsbro		Novembervej				
00	0	0 -	199	Privat fællesvej	199	900	
10134880000	Kagsløkke		Humblebjerg				
00	0	0 -	208	Privat fællesvej	208	1.040	
							Fra: 40 Til: 140 : I samlet areal indgår grønt areal på begge sider af Kagsløkkesti = 2178 km.
10134920000	Kagsløkkesti		Sti gennem Kagsløkke				
00	0	0 -	44	Privat fællessti	44	0	
	0	44 -	88	Privat fællessti	44	0	
10134960000	Kagsmosesti		Kagsvang				
CS	0	0 -	515	Offentlig sti	515	1.288	
10135000000	Kagsvang		Dybekær				
00	0	0 -	435	Privat fællesvej	435	2.175	
							Fra: 0 Til: 436 : I arealet er medregnet 2180kvm. græsareal med en bredde på 5,0m.
10135020000	Kaj Munks Vej		Amagerfælledvej				
00	0	0 -	271	Privat fællesvej	271	0	
	0	271 -	310	Privat fællessti	39	0	
							Fra: 12 Til: 267 : Vejbredde : Over Universitetskanalen (29m) er vejbredden 11m = 319kvm.
10135040000	Kaktusvej		Tomatvej				
00	0	0 -	290	Privat fællesvej	290	1.340	
10135080000	Kaldæavej		Engvej				
00	0	0 -	157	Privat fællesvej	157	710	
							Fra: 10 Til: 152 : I arealet er medregnet 518kvm. Pladsareal.
10135120000	Kaliforniensvej		Præstemarksvej				
00	0	0 -	159	Privat fællesvej	159	888	
	0	159 -	303	Privat fællesvej	144	792	
10135160000	Kalkbrænderihavnsgade		Folke Bernadottes Allé				
00	0	0 -	1.945	Offentlig vej	1.945	18.404	VEJBREDDE: Århusgade-KalkbrænderihavnsSydkaj 18.00-18.83. Herfra-Lautrupsgade19.00-21.00.Statsbanearealet har ikke facaderet tilvejen.Århusgade-Folke Bernadottes Alle 25.00m.
	1	0 -	1.534	Offentlig vej	1.534	11.025	

Standard vejfortegnelse

Vej nr.	Vejnavn		Station 0		Længde (m)	Areal (m)	Vejbeskrivelse/Bemærkning
	Lane	Chainage	Status				
10135200000	Kalvebod Brygge		Christians Brygge				
00	0	0 - 463	Offentlig vej		463	3.723	
	0	463 - 1.649	Offentlig vej		1.186	12.817	
	1	0 - 463	Offentlig vej		463	4.023	
	1	463 - 1.649	Offentlig vej		1.186	12.489	
							Vejbredden ca.29,00m - 41,00m.
10135200200	Kalvebod Brygge		Ved husnr 24				
00	0	0 - 155	Privat fællesvej		155	0	
1013520030V	Kalvebod Brygge		Kalvebod Pladsvej				
01	0	0 - 245	Offentlig vej		245	1.395	
	0	245 - 524	Offentlig vej		279	1.769	
1013520040H	Kalvebod Brygge		Rampe mod Dybbølsbro				
00	0	0 - 367	Offentlig vej		367	1.629	
	0	367 - 613	Offentlig vej		246	1.560	
101352007A0	Kalvebod Brygge		Havneholmen (rundkørsel)				
00	0	0 - 1.129	Privat fællesvej		1.129	0	
10135200500	Kalvebod Brygge (Fisketorvet)		Rundkørsel				
00	0	0 - 53	Offentlig vej		53	481	Bro hen til rundkørslen
00099790000	Kalvebodstien		Sti langs vandet ved Kalveboderne				
CS	0	0 - 1.156	Offentlig sti		1.156	2.312	
10135320000	Kaløvej		Dronninglundvej				
00	0	0 - 385	Privat fællesvej		385	2.052	
10135340000	Kamhusene		Vigerslevvej				
00	0	0 - 27	Privat fællesvej		27	0	
	0	27 - 230	Privat fællesvej		203	1.218	
							Fra: 27 Til: 230 : Nordlige fortov ligger på privat grund.Sydlig fortov ikke anlagt.Af arealet udgør 1218 kvm. " Andet areal ", (P-areal og rabatter)
10135400000	Kampmannsgade		Vester Farimagsgade				
00	0	0 - 387	Offentlig vej		387	5.358	
							Fra: 17 Til: 387 : I samlet areal indgår gangsti og skråning langs søen på begge sider.
10135440000	Kanadavej		Kongelundsvej				
00	0	0 - 101	Privat fællesvej		101	554	
	0	101 - 312	Privat fællesvej		211	1.260	
							Fra: 13 Til: 101 : I arealet er medregnet 1271kvm. pladsareal.
10135460000	Kanonbådsvej		Galionsvej				
00	0	0 - 361	Privat fællesvej		361	0	

Standard vejfortegnelse

Vej nr.	Vejnavn	Station 0	Status	Længde (m)	Areal (m	Vejbeskrivelse/Bemærkning
	Lane Chainage					
10135480000	Kansager		Møllebakken			
00						
	0 - 45		Privat fællessti	45	0	
	0 - 107		Privat fællessti	62	0	Pladsareal / Park med gangstier. Arealet er nord for Brovænget.
	0 - 150		Privat fællessti	43	0	
10135480100	Kansager		Sti til Byporten			
00						
	0 - 144		Privat fællessti	144	0	
10135520000	Kansasvej		Præstemarksvej			
00						
	0 - 194		Privat fællesvej	194	1.128	
	0 - 335		Privat fællesvej	141	786	
10135560000	Kanslergade		Jagtvej			
00						
	0 - 216		Offentlig vej	216	1.530	
10135600000	Kantorparken		Bøllegårds Allé			
00						
	0 - 160		Privat fællesvej	160	750	
						Fra: 10 Til: 160 : Nordlige del af vejareal er anlagt som græsareal (bredde = 11,83m.)
10135640000	Kapelvej		Nørrebrogade			
00						
	0 - 154		Offentlig vej	154	1.340	Fra: 13 Til: 154 : Vejbredde 12,50m. - 16,00m.
	0 - 185		Offentlig vej	31	306	Fra: 154 Til: 260 : Vejbredde 12,50m. - 16,00m.
	0 - 225		Offentlig vej	40	290	
	0 - 260		Offentlig vej	35	253	
	0 - 392		Offentlig vej	132	1.368	Fra: 260 Til: 437 : Vejbredde 12,50m. - 16,00m. Arealet ved kirken er medregnet. Spærring ved Tjørnegade.
	0 - 437		Offentlig vej	45	502	
	0 - 559		Offentlig vej	122	842	
	0 - 670		Offentlig vej	111	788	
10135680000	Kaprifolievej		Gyldenlakvej			
00						
	0 - 240		Privat fællesvej	240	1.150	
10135700000	Karen Blixens Vej		Njalsgade			
00						
	0 - 117		Privat fællesvej	117	0	
	0 - 178		Privat fællesvej	61	0	
10135720000	Karens Gade		52m vest for Kløverbladsgade			
00						
	0 - 52		Privat fællesvej	52	369	Fra: 0 Til: 52 : I samlet areal er medregnet en vendeplads 18,83m x 15m = 282kvm.
	0 - 143		Privat fællesvej	91	681	
	0 - 213		Privat fællesvej	70	488	
	0 - 287		Privat fællesvej	74	327	Fra: 223 Til: 290 : I arealet er medregnet et pladsareal på 2816kvm.

Standard vejfortegnelse

Vej nr.	Vejnavn		Station 0		Længde (m)	Areal (m)	Vejbeskrivelse/Bemærkning
	Lane	Chainage	Status				
10135740000	Karin Nellesmoses Vej		Clare Pontoppidans Vej				
00	0	0 - 54	Privat fællesvej		54	0	
10135750000	Karlskronagade		Sandkaj				
00	0	0 - 53	Privat fællesvej		53	0	
10135760000	Karlslundevej		Husumvej				
00	0	0 - 412	Privat fællesvej		412	2.277	
10135800000	Karlstads Allé		Degnemose Allé				
00	0	0 - 79	Privat fællesvej		79	441	
	0	79 - 200	Privat fællesvej		121	525	
10135880000	Kastanie Allé		Linde Allé				
00	0	0 - 283	Privat fællesvej		283	1.775	
10135880200	Kastanie Allé		Kastanie Allé ved husnr. 2B				
00	0	0 - 66	Privat fællesvej		66	0	
10135960000	Kastelsvej		Classensgade				
00	0	0 - 459	Offentlig vej		459	4.942	
							Fra: 17 Til: 464 : Vejbredde fra 17.00m - 18.83m.
10135960200	Kastelsvej		Katelsvej nr. 32				
00	0	0 - 218	Privat fællessti		218	0	
							Ligger på udlagt vejmatrix 53, hvoraf del er udlejet til den Spanske og Britiske Ambassade. Se tingbogen for yderligere oplysninger.
10136000000	Kastrupvej		Øresundsvej				
00	0	0 - 2.073	Offentlig vej		2.073	23.229	VEJBREDDE: Øresundsvej-Højdevej 18.83-20.40m. Højdevej-Tårnby kommunegrænse22.00m.#)samt en off. plads(anlæg) vedMilosvej og et mellem denne plads ogmatr.nr. 2821, 2822 og 2843 beliggende4m. bredt privat vejareal(udlagt veddekl. og anlagt som "Kørefortov"). Forpligtelserne med hensyn til det nævnte private gadeareals vedligeholdelse, belysning, renholdelse m.v. påhviler alene de nævnte grun
10136040000	Katholmvej		Herlufsholmvej				
00	0	0 - 141	Privat fællesvej		141	914	
	0	141 - 336	Privat fællesvej		195	1.351	

Standard vejfortegnelse

Vej nr.	Vejnavn Lane Chainage	Station 0 Status	Længde (m)	Areal (m	Vejbeskrivelse/Bemærkning
10136080000	Katrinedalsvej	Sallingvej			
00	0 - 73	Privat fællesvej	73	340	
	73 - 102	Privat fællesvej	29	145	
	102 - 184	Privat fællesvej	82	410	
	184 - 209	Privat fællesvej	25	39	
	209 - 818	Privat fællesvej	609	4.016	
					Fra: 618 Til: 799 : I arealet er medregnet 1625kvm. pladsareal.
10136080100	Katrinedalsvej	Sidevej ved matr. nr. 880			
00	0 - 56	Privat fællesvej	56	0	
10136080300	Katrinedalsvej	Sidevej til matr. nr. 879			
00	0 - 53	Privat fællesvej	53	0	
10136100000	Kattegatvej	Baltikavej			
00	0 - 784	Privat fællesvej	784	9.408	
10136100100	Kattegatvej	Vest for Kattegatvej			
00	0 - 268	Privat fællesvej	268	1.750	
10136120000	Kattesundet	Vestergade			
00	0 - 169	Offentlig vej	169	822	
10136160000	Kattingevej	Herslevvej			
00	0 - 24	Privat fællesvej	24	120	
	24 - 151	Privat fællesvej	127	585	
10136173000	Kay Fiskers Plads	Kay Fiskers Vej			
00	0 - 164	Offentlig vej	164	1.508	
					Areal af p-plads med vej=20274 m2.
10136180000	Kay Fiskers Vej	Slusevej			
00	0 - 140	Offentlig vej	140	861	
					Fra: 0 Til: 174 : Dobbeltrettet cykelsti løber parallelt og fortsætter mod syd
10136200000	Kejsergade	Gråbrødretorv			
00	0 - 39	Offentlig vej	39	294	
10136240000	Keldsøvej	Emdrupvej			
00	0 - 352	Privat fællesvej	352	2.058	
					Fra: 9 Til: 352 : I arealet er medregnet græsarealer på ialt 2744 kvm.
10188250000	Kenny Drews Vej	Sluseholmen			
00	0 - 285	Privat fællesvej	285	0	
10136280000	Kentiavej	Amagerbrogade			
00	0 - 241	Privat fællesvej	241	1.408	

Standard vejfortegnelse

Vej nr.	Vejnavn Lane Chainage	Station 0 Status	Længde (m)	Areal (m	Vejbeskrivelse/Bemærkning
10136320000	Keplersgade	Tycho Brahes Allé			
00	0 - 94	Privat fællesvej	94	638	
	0 - 229	Privat fællesvej §10 stk3	135	0	
10136360000	Kertemindegade	Vordingborggade			
00	0 - 131	Offentlig vej	131	1.089	
10136400000	Kigkurren	Sturlasgade			
00	0 - 128	Offentlig vej	128	3.376	
					Fra: 0 Til: 121 : Vejbrede fra 26.20m - 64.20m.
10136400100	Kigkurren	Sturlasgade			
00	0 - 119	Offentlig vej	119	0	
10136400200	Kigkurren	Snorres gade			
00	0 - 45	Offentlig vej	45	299	
10136480000	Kildebrøndevej	Frederikssundsvej			
00	0 - 144	Privat fællesvej	144	825	
	0 - 331	Privat fællesvej	187	180	
	0 - 466	Privat fællesvej	135	675	
	0 - 682	Privat fællesvej	216	980	
					Fra: 154 Til: 285 : Samt et pladsareal.
10136520000	Kildeløbet	Åvendingen			
00	0 - 712	Privat fællesvej	712	3.400	
10136560000	Kildevældsgade	Østerbrogade			
00	0 - 569	Offentlig vej	569	6.948	VEJBREDDE: Østerbrogade-Kuhlausgade18.83m. Kuhlausgade-Niels W. Gades Gade42.00m. Niels W. Gades Gade-Vennemin-devej 18.83m.incl. et "anlæg" i midten.
10136600000	Kildevænget	Vesterled			
00	0 - 94	Offentlig vej	94	445	
	0 - 116	Privat fællesvej	22	0	
					Fra: 92 Til: 115 : I samlet areal indgår en vendeplads.
10136600100	Kildevænget	Kildevænget			
00	0 - 118	Privat fællesvej	118	791	
					Fra: 5 Til: 118 : I samlet areal indgår en vendeplads.

Standard vejfortegnelse

Vej nr.	Vejnavn		Station 0		Længde (m)	Areal (m	Vejbeskrivelse/Bemærkning
	Lane	Chainage	Status				
10136640000	Kilholmvej		Grøndals Parkvej				
00	0	0 -	160	Privat fællesvej	160	740	
	0	160 -	187	Privat fællesvej	27	0	
	0	187 -	322	Privat fællesvej	135	675	
	0	322 -	551	Privat fællesvej	229	1.045	
							Fra: 12 Til: 160 : Vejen er lukket ved Grøndals Parkvej
10136680000	Kinavej		Backersvej				
00	0	0 -	413	Privat fællesvej	413	2.370	
10136720000	Kingsgade		Vesterbrogade				
00	0	0 -	86	Offentlig vej	86	578	
10136760000	Kingstonvej		Englandsvej				
00	0	0 -	139	Privat fællesvej	139	600	
10136800000	Kirkebjerg Allé		Højstrupvej				
00	0	0 -	81	Privat fællesvej	81	456	
	0	81 -	101	Privat fællesvej	20	125	
	0	101 -	137	Privat fællesvej	36	156	
	0	137 -	480	Privat fællesvej	343	2.007	
10136840000	Kirkegårdsvej		Øresundsvej				
00	0	0 -	408	Offentlig vej	408	2.802	
	0	408 -	579	Privat fællesvej	171	1.386	
							Fra: 9 Til: 408 : Vejbredder 10,50m. - 18,83m. Fortovet i den østlige side af vejen fra Augustagade og ca. 30m. mod syd er offentlig, resten er privat.
							Fra: 415 Til: 445 : Det østlige fortov er offentlig.
10136880000	Kirketofte		Brønshøjholm Allé				
00	0	0 -	172	Privat fællesvej	172	840	
	0	172 -	213	Privat fællessti	41	0	
10136920000	Kirkevænget		Valby Langgade				
00	0	0 -	289	Offentlig vej	289	2.510	1/1 2017: Overtaget som offentlig vej som følge af etablering af gul parkeringszone.
10136920100	Kirkevænget		Kirkevænget				
00	0	0 -	97	Privat fællessti	97	0	
10136920200	Kirkevænget		Kirkevænget				
00	0	0 -	55	Privat fællessti	55	0	Sti til Vestbanevej
10136920400	Kirkevænget		Kirkevænget				
00	0	0 -	34	Privat fællessti	34	0	Sti til Valby Kirkevej

Standard vejfortegnelse

Vej nr.	Vejnavn Lane Chainage	Station 0 Status	Længde (m)	Areal (m	Vejbeskrivelse/Bemærkning
10136960000	Kirsebærhaven	Folehaven			
00	0 - 294	Privat fællesvej	294	2.493	
	0 - 294 - 370	Privat fællesvej	76	684	
	0 - 370 - 477	Privat fællesvej	107	963	
	0 - 477 - 913	Privat fællesvej	436	2.955	
					Fra: 17 Til: 477 : I samlet areal er medregnet 2530km græsrabat. Fra: 477 Til: 610 : I samlet areal er medregnet 731km græsareal.
10137000000	Kirsteinsgade	Rothesgade			
00	0 - 130	Offentlig vej	130	1.217	
					Fra: 9 Til: 121 : Off.vej 06-06-06
10137040000	Kirsten Kimers Vej	Engvej			
00	0 - 114	Privat fællesvej	114	682	Der er hul i vejforløbet ved metrobane; station 114. Vejen fortsætter på den østlige del af metrobanen med station 114.
10137048000	Kirsten Kimers Vej	Tovelillevej			
00	0 - 115 - 446	Privat fællesvej	331	2.022	
10137060000	Kirsten Walthers Vej	Gammel Køge Landevej			
00	0 - 178	Privat fællesvej	178	0	
10137080000	Kirstinedalsvej	Valby Langgade			
00	0 - 77	Offentlig vej	77	318	1/1 2017: Overtaget som offentlig vej som følge af etablering af gul parkeringszone.
10137120000	Kjeld Langes Gade	Nansensgade			
00	0 - 125	Offentlig vej	125	1.068	
10137160000	Kjeldsgårdsvej	Lyshøjgårdsvej			
00	0 - 140	Offentlig vej	140	1.427	1/1 2017: Overtaget som offentlig vej som følge af etablering af gul parkeringszone.
	0 - 140 - 331	Privat fællesvej	191	1.044	
10137200000	Kjærstrupvej	Ålholmvej			
00	0 - 108	Privat fællesvej	108	490	
	0 - 108 - 378	Privat fællesvej	270	1.350	
	0 - 378 - 554	Privat fællesvej	176	825	
					I arealet er medregnet 500 kvm. pladsareal.
10137200200	Kjærstrupvej	Kjærstrupvej			
00	0 - 61	Privat fællessti	61	0	
10137210000	Klaipedagade	Mariehamngade			
00	0 - 92	Privat fællesvej	92	0	
10137220000	Klaksvigsgade	Amager Boulevard			
00	0 - 339	Offentlig vej	339	3.923	Off.vej 06-06-07

Standard vejfortegnelse

Vej nr.	Vejnavn Lane Chainage	Station 0 Status	Længde (m)	Areal (m	Vejbeskrivelse/Bemærkning
10137240000 00	Klareboderne 0 0 - 98	Købmagergade Offentlig vej	98	418	
					Fra: 8 Til: 93 : Vejbredder fra 7.70m - 8.70m.
10137320000 00	Kleinsgade 0 0 - 119	Åboulevard Offentlig vej	119	1.127	
10137360000 00	Klerkegade 0 0 - 5 0 5 - 314	Borgergade Offentlig vej Offentlig vej	5 309	0 2.156	Vejbredder fra 11.60m - 12.69m.
10137400100 00	Klingseystien 0 0 - 102	Klingseyvej Privat fællessti	102	0	
10137400000 00	Klingseyvej 0 0 - 399	Jernbanens Terræn Privat fællesvej	399	2.895	
10137400200 00	Klingseyvej 0 0 - 28	Ved husnr 10 Privat fællesvej	28	0	Vejudlæg registreret i matrikelkort 14. feb 2022
10137440000 00	Klintevej 0 0 - 35 0 35 - 78 0 78 - 696	Brønshøj Kirkevej Privat fællesvej Privat fællesvej Privat fællesvej	35 43 618	180 258 0	På begge sider af vejarealen er udlagt arealer til 18,83m. linien På begge sider af vejarealen er udlagt arealer til 18,83m. linien
10137480000 00	Klintholmvej 0 0 - 133	Frederikssundsvej Offentlig vej	133	799	VEJBREDDER: Frederikssundsvej-Nordfeldvej18.83m. Nordfeldvej-Liselundvej 10.0m.Private arealer udlagt til 18.83m. Fra: 13 Til: 133 : Vejbredder se vejforløb.
10137520000 00	Klitmøllervej 0 0 - 42 0 42 - 201 0 201 - 549	Ålekistevej Offentlig vej Offentlig vej Offentlig vej	42 159 348	165 1.096 2.414	Fra: 15 Til: 42 : Offentlig pr. 1-10-1977. Fra: 42 Til: 201 : Vejbredder 12,00m. - 16,00m.Offentlig pr. 1-10-1977.
10137600000 00	Klokkerhøjen 0 0 - 143	Tomsgårdsvej Privat fællesvej	143	1.130	Fra: 20 Til: 133 : I samlet areal er medregnet et græsareal i midten = 1582kvm.
10137640000 00	Klokkestien 0 0 - 69	Sallingvej Privat fællesvej	69	245	
10137680000 00	Klostermarksvej 0 0 - 218	Islevhusvej Privat fællesvej	218	1.000	

Standard vejfortegnelse

Vej nr.	Vejnavn Lane Chainage	Station 0 Status	Længde (m)	Areal (m	Vejbeskrivelse/Bemærkning
10137720000 00	Klosterrisvej 0 0 - 206	Teglstrupvej Privat fællesvej	206	1.467	
10137760000 00	Klosterstræde 0 0 - 150	Vimmelskafet Offentlig vej	150	627	Fra: 7 Til: 145 : Vejbredde fra 7.00-9.00m.
10137800000 00	Klostervænget 0 113 - 222	Aldersrogade Privat fællesvej	109	0	Fra Biskop Krags Vænge til Stadens vænge: vejudlæg omlagt på matrikelkortet 17. juni 2019
10137840000 00	Klædemålet 0 0 - 55	Lersø Parkallé Privat fællesvej	55	320	Fra: 15 Til: 55 : I arealet er medregnet 240kvm. græsareal.
	0 55 - 304	Privat fællesvej	249	1.494	Fra: 55 Til: 304 : I arealet er medregnet 124kvm. græsabat.
	0 304 - 382	Privat fællesvej	78	0	
10137880000 00	Kløverbladsgade 0 0 - 266	Gerdasgade Privat fællesvej	266	1.963	
	0 266 - 460	Privat fællesvej	194	1.368	
10137920000 00	Kløvermarksvej 0 0 - 1.493	Vermlandsgade Offentlig vej	1.493	10.826	VEJBREDDE: Vermlandsgade-ca. 50m. modnord 23.00-15.00m. Herfra-ca. 300m. ef-ter Herjedalgade ca. 15.00m. Herfra-Forlandet 18.83m. Fra: 18 Til: 1502 : Vejbredde se vejforløb.
10137960000 00	Knabrostræde 0 0 - 11	Nygade Offentlig vej	11	26	Vejbredde fra 7.00-9.40m.
	0 11 - 101	Offentlig vej	90	447	Vejbredde fra 7.00-9.40m.
	0 101 - 271	Offentlig vej	170	782	Vejbredde fra 7.00-9.40m.
10138000000 00	Knabstrupvej 0 0 - 522	Frederikssundsvej Privat fællesvej	522	3.085	
10138000100 00	Knabstrupvej 0 0 - 27	Sidevej ved husnr. 45 Privat fællesvej	27	0	
10138000200 00	Knabstrupvej 0 0 - 30	Sidevej til husnr. 50 Privat fællesvej	30	0	Fra: 10 Til: 31 : Privat fællesvej 20-12-07
10138000400 00	Knabstrupvej 0 0 - 30	Sidevej til husnr. 52 Privat fællesvej	30	0	
10138030000 00	Knippelsbro 0 0 - 127	Børsgade Offentlig vej	127	2.689	Fra: 0 Til: 127 : Vejbredden er ca. 28.00m.

Standard vejfortegnelse

Vej nr.	Vejnavn Lane Chainage	Station 0 Status	Længde (m)	Areal (m	Vejbeskrivelse/Bemærkning
10138040000	Knippelsbrogade	Strandgade			
00	0 - 155	Privat fællesvej	155	691	
	0 - 198	Offentlig vej	43	0	
					Fra: 116 Til: 163 : Vejarealet er beregnet ud til kajen.
10138080000	Knivholtvej	Skibelundsvej			
00	0 - 167	Privat fællesvej	167	930	
10138100000	Knud Kristensens Gade	Artillerivej/Drechselsgade			
00	0 - 137	Privat fællesvej	137	0	
10138100100	Knud Kristensens Gade				
00	0 - 91	Privat fællesvej	91	0	
10138100300	Knud Kristensens Gade				
00	0 - 89	Privat fællesvej	89	0	
10138120000	Knud Lavards Gade	Sønder Boulevard			
00	0 - 96	Offentlig vej	96	946	
10138200000	Knuthenborgvej	Nystedvej			
00	0 - 162	Privat fællesvej	162	735	
	0 - 234	Privat fællesvej	72	360	
					Fra: 162 Til: 235 : Blind vej.
10138200100	Knuthenborgvej	Husnr 11A-11B (Adgangsvej til11B)			
00	0 - 22	Privat fællesvej	22	0	
10138240000	Kobbelvænget	Bystævnet			
00	0 - 423	Privat fællesvej	423	0	Fra: 16 Til: 423 : I samlet areal er medregnet et græsareal på1832 kvm.
	0 - 573	Privat fællesvej	150	0	Fra: 423 Til: 573 : I samlet areal er medregnet et græsareal på675kvm.
	0 - 781	Privat fællesvej	208	0	Fra: 573 Til: 781 : I arealet er medregnet 2184 kvm. græsareal.
	0 - 1.013	Offentlig vej	232	1.584	Fra: 802 Til: 1001 : Vejen er anlagt med et 2,00m bredt fortovog en 9,00m. bred kørebane i den vestlige side, resten er parkering og græsareal.
10138260000	Kofoeds Plads	Eliassgade			
00	0 - 22	Privat fællesvej	22	0	
					Vejmidte rykket fra vej til midt på pladsen nov 2014
10138280000	Koldinggade	Østerbrogade			
00	0 - 18	Offentlig vej	18	20	
	0 - 172	Offentlig vej	154	1.563	Off. vej 03-08-06.
	0 - 329	Offentlig vej	157	1.735	Off. vej 03-08-06.

Standard vejfortegnelse

Vej nr.	Vejnavn		Station 0		Længde (m)	Areal (m)	Vejbeskrivelse/Bemærkning
	Lane	Chainage	Status				
10138320000	Kompagnistræde		Læderstræde				
00	0	0 - 123	Offentlig vej		123	566	Fra: 0 Til: 199 : Vejbredde fra 8.50m - 10.40m.
	0	123 - 199	Offentlig vej		76	350	
	0	199 - 284	Offentlig vej		85	331	Fra: 212 Til: 282 : Vejbredde fra 8.50m - 10.40m.
10138600000	Kong Oscars Gade		Landskronagade				
00	0	0 - 90	Offentlig vej		90	578	1/1 2017: Overtaget som offentlig vej som følge af etablering af gul parkeringszone.
10138840000	Kong Volmers Vej		Italiensvej				
00	0	0 - 122	Privat fællesvej		122	570	Fra: 8 Til: 122 : Vendeplads
10138340000	Kongebrovej		Nyholmsbroen				
00	0	0 - 230	Privat fællesvej		230	0	
10138360000	Kongedybet		Amager Boulevard				
00	0	0 - 340	Offentlig vej		340	2.145	Fra: 199 Til: 272 : 6,3m af det østligste gadeareal er hegnet som forhaver = 460 kvm. Arealet er privat fællesvej. Off. vej 19-12-06. / Fra: 291 Til: 336 : 6,3m af det østligste gadeareal er hegnet som forhaver = 283 kvm. Arealet er privat fællesvej. Off. vej 19-12-06 / Fra: 16 Til: 181 : 6,3m af det østligste gadeareal er hegnet som forhaver = 595 kvm. Arealet er privat fællesvej. Off. vej 13-09-06.
10138400000	Kongedybs Allé		Øresundsvej				
00	0	0 - 196	Privat fællesvej		196	1.138	
10138440000	Kongelundsvej		Vejlands Allé				
00	0	0 - 116	Offentlig vej		116	1.277	
	0	116 - 2.370	Offentlig vej		2.254	21.847	
10138480000	Kongemarksvej		Husum station/ Trappenhøjen				
00	0	0 - 317	Privat fællesvej		317	1.585	
10138523000	Kongens Nytorv		Bredgade				
00	0	0 - 527	Offentlig vej		527	3.792	
10138523100	Kongens Nytorv		Lille Kongensgade				
00	0	0 - 110	Offentlig vej		110	1.234	
10138560000	Kongeslusen		Hvidovrevej				
00	0	0 - 227	Privat fællesvej		227	1.105	Fra: 0 Til: 221 : I arealet er medregnet 1105 kvm. græsareal.
10138580000	Kongeæblevej		Elstarvej				
00	0	0 - 95	Privat fællesvej		95	0	
10138640000	Kongovej		Kastrupvej				
00	0	0 - 319	Privat fællesvej		319	2.214	

Standard vejfortegnelse

Vej nr.	Vejnavn			Station 0	Længde (m)	Areal (m	Vejbeskrivelse/Bemærkning
	Lane	Chainage		Status			
10138680000	Kongsdalvej			Jyllingevej			
	0	0 -	597	Privat fællesvej	597	2.905	
10138720000	Kongshaven			Retortvej			
	0	0 -	47	Privat fællesvej	47	135	
	0	47 -	871	Privat fællesvej	824	4.055	Fra: 47 Til: 858 : Vejen er spærret 27m sv. for Retortvej
10138720100	Kongshaven			Indkørselsvej til husnr. 9A - 9B			
	0	0 -	25	Privat fællesvej	25	0	
10138720200	Kongshaven			Indkørselsvej til husnr. 22A - 22B			
	0	0 -	30	Privat fællesvej	30	0	
10138720300	Kongshaven			Indkørselsvej til husnr. 23A - 23B			
	0	0 -	28	Privat fællesvej	28	0	
10138720400	Kongshaven			Indkørselsvej til husnr. 28A - 28B			
	0	0 -	27	Privat fællesvej	27	0	
10138720500	Kongshaven			Indkørselsvej til husnr. 51A - 51B			
	0	0 -	25	Privat fællesvej	25	0	
10138720600	Kongshaven			Indkørselsvej til husnr. 48A - 48B			
	0	0 -	26	Privat fællesvej	26	0	
10138720700	Kongshaven			Indkørselsvej ved husnr 21A-21B			
	0	0 -	24	Privat fællesvej	24	0	
10138720800	Kongshaven			Indkørselsvej til husnr. 78A - 78B			
	0	0 -	27	Privat fællesvej	27	0	
10138721000	Kongshaven			Ved husnr 4A-4B			
	0	0 -	26	Privat fællesvej	26	0	
10138760000	Kongshøjgade			Flensborggade			
	0	0 -	84	Offentlig vej	84	742	
10138800000	Kongstedvej			Slotsherrensvej			
	0	0 -	195	Privat fællesvej	195	1.131	
10138880000	Koreavej			Backersvej			
	0	0 -	128	Privat fællesvej	128	714	
	0	128 -	282	Privat fællesvej	154	846	
	0	282 -	410	Privat fællesvej	128	636	
10138920000	Korfuvej			Kastrupvej			
	0	0 -	266	Privat fællesvej	266	1.537	
10138960000	Korinthvej			Milosvej			
	0	0 -	104	Privat fællesvej	104	460	

Standard vejfortegnelse

Vej nr.	Vejnavn Lane Chainage	Station 0 Status	Længde (m)	Areal (m	Vejbeskrivelse/Bemærkning
10139040000 00	Kornblomstvej 0 - 122	Sundholmsvej Offentlig vej	122	1.478	Fra: 9 Til: 121 : Off. vej 13-09-06.
10139080000 00	Kornerupvej 0 - 119	Kattingevej Privat fællesvej	119	550	
10139120000 00	Kornskyldvej 0 - 90 0 - 238 0 - 478	90m nord for Landehjælpevej Privat fællesvej Privat fællesvej Privat fællesvej	90 148 240	540 822 1.404	
10139160000 00	Korsager Allé 0 - 142 0 - 847 0 - 867 0 - 888	Højstrupvej Privat fællesvej Privat fællesvej Privat fællesvej Privat fællesvej	142 705 20 21	1.035 5.085 100 0	
10139200000 00	Korsgade 0 - 24 0 - 40 0 - 272 0 - 312 0 - 370 0 - 383 0 - 406 0 - 485	Peblinge Dossering Offentlig vej Offentlig vej Offentlig vej Offentlig vej Offentlig vej Offentlig vej Offentlig vej Offentlig vej	24 16 232 40 58 13 23 79	168 128 1.763 328 476 107 189	591 Fra: 406 Til: 478 : I samlet areal indgår det trekantet areal .
10139208000 00	Korsgade 0 - 486 - 570	Griffenfeldsgade Offentlig vej	84	552	
10139240000 00	Korsikavej 0 - 0 - 93	Milanovej Privat fællesvej §10 stk3	93	0	
10139280000 00	Korsørgade 0 - 0 - 355	Randersgade Offentlig vej	355	3.430	Fra: 196 Til: 257 : off.vej 25-01-07 / Fra: 9 Til: 176 : Off. vej 03-08-06. / Fra: 275 Til: 345 : Off.vej 25-01-07
10139300000 00	Kortløb 0 - 0 - 66	Vasbygade Offentlig vej	66	332	
10139310000 00	Kortstilkvej 0 - 0 - 83	Retortvej Udlagt privat fællesvej	83	0	

Standard vejfortegnelse

Vej nr.	Vejnavn Lane Chainage	Station 0 Status	Længde (m)	Areal (m	Vejbeskrivelse/Bemærkning
10139320000	Krabbesholmvej	Frederikssundsvej			
00	0 - 12	Offentlig vej	12	0	
	0 - 239	Offentlig vej	227	2.031	Fra: 12 Til: 239 : Vejbredder fra 15.00-18.83m. Ensrettet fra Brønshøjvej
	0 - 252	Offentlig vej	13	0	
	9 - 241	Offentlig vej	91	977	
10139360000	Kraftværksvej	Forlandet			
00	0 - 276	Privat fællesvej	276	2.120	Fra: 11 Til: 276 : Af arealet er 265 kvm. rabatareal. Dobbeltrettet cykelsti bag gadeudlægslinie.
	0 - 1.468	Privat fællesvej	1.192	3.720	Fra: 276 Til: 741 : Dobbeltrettet cykelsti bag gadeudlægslinie.
10139384000	Krakas Plads	Aldersrogade			
00	0 - 18	Offentlig vej	18	360	Areal af den offentlige del af pladsen=1445. I arealet indgår cykelsti med forgreningsnr. 41
10139384100	Krakas Plads	Aldersrogade			
CS	0 - 80	Offentlig sti	80	255	
10139400000	Krausesvej	Randersgade			
00	0 - 251	Offentlig vej	251	1.575	Off. vej 13-09-06
10139440000	Kretavej	Grækenlandsvej			
00	0 - 255	Privat fællesvej	255	1.454	
	0 - 518	Privat fællesvej	263	1.664	
10139520000	Krimsvej	Øresundsvej			
00	0 - 461	Privat fællesvej	461	2.602	
10139520100	Krimsvej	Sidevej ved husnr 3A-3L			
00	0 - 73	Privat fællesvej	73	0	
10139520300	Krimsvej	Sidevej ved husnr 13A-13V			
00	0 - 106	Privat fællesvej	106	0	
10139520500	Krimsvej	Ved husnr 15B			
00	0 - 95	Privat fællesvej	95	0	
10139560000	Kristen Bernikows Gade	Østergade			
00	0 - 109	Offentlig vej	109	1.156	
	0 - 123	Offentlig vej	14	157	
10139580000	Kristian Erslevs Gade				
00	0 - 115	Privat fællesvej	115	0	
10139600000	Kristianiagade	Oslo Plads			
00	0 - 481	Offentlig vej	481	4.542	

Standard vejfortegnelse

Vej nr.	Vejnavn		Station 0		Længde (m)	Areal (m ²)	Vejbeskrivelse/Bemærkning
	Lane	Chainage	Status				
10139640000 00	Kristineberg		Sejrøgade				
	0	0 - 139	Offentlig vej		139	696	1/1 2017: Overtaget som offentlig vej som følge af etablering af gul parkeringszone. Udskilt i matrikelkortet 9. december 2021
10139680000 00	Krogagervej		Hyltebjerg Allé				
	0	0 - 185	Privat fællesvej		185	850	
10139720000 00	Krogebjerg		Jyllingevej				
	0	0 - 1.395	Privat fællesvej		1.395	8.282	Fra: 104 Til: 230 : I samlet areal indgår et pladsareal på 3000kvm.
10139720200 00	Krogebjerg		Jyllingevej				
	0	0 - 133	Privat fællesvej		133	552	Fra: 19 Til: 104 : I arealet er medregnet 450 kvm pladsareal.
00099360000 CS	Krogebjergparken nord		Slotsherrensvej				
	0	0 - 975	Offentlig sti		975	2.924	
00099350000 CS	Krogebjergparken syd		Jyllingevej				
	0	0 - 1.114	Offentlig sti		1.114	2.785	
10139760000 00	Krogerupgade		Stefansgade				
	0	0 - 77	Offentlig vej		77	536	
	0	314 - 333	Offentlig vej		19	121	
10139800000 00	Krogsgade		Sortedam Dossering				
	0	0 - 74	Offentlig vej		74	512	
10139840000 00	Krokodillegade		Store Kongensgade				
	0	0 - 211	Offentlig vej		211	1.524	Offentlig vej 23-02-2012
10139880000 00	Kronborggade		Jagtvej				
	0	0 - 249	Offentlig vej		249	1.807	1/1 2017: Overtaget som offentlig vej som følge af etablering af gul parkeringszone. Udskilt i matrikelkortet 16. december 2021 Fra: 136 Til: 248 : Var. fortovsbreder 13,81 - 15,06m
10139920000 00	Kronprinsensgade		Købmagergade				
	0	0 - 121	Offentlig vej		121	590	
10139960000 00	Kronprinsessegade		Gothersgade				
	0	0 - 415	Offentlig vej		415	3.367	VEJBREDDE: Gothersgade-Sølvgade 12.50-12.60m. Sølvgade-Klerkegade 17.20-13.0m. Klerkegade-Fredericiagade 15.42m. Fredericiagade-Olfert Fischers Gade 18.83m. Olfert Fischers Gade-Gernersgade 15.42m. Gernersgade-Elsdyrgade 16.70m. Elsdyr-gade-Øste
	0	415 - 498	Offentlig vej		83	778	
	0	498 - 953	Offentlig vej		455	5.019	
10139980000 00	Krudtløbsvej		Refshalevej - Kryds ved Husnr. 96				
	0	0 - 81	Privat fællesvej		81	0	

Standard vejfortegnelse

Vej nr.	Vejnavn		Station 0		Længde (m)	Areal (m)	Vejbeskrivelse/Bemærkning
	Lane	Chainage	Status				
1014000000	Krudtmøllegårds Allé		Grækenlandsvej				
	0	0 -	210	Privat fællesvej	210	1.434	
10140000200	Krudtmøllegårds Allé		Sidevej ved husnr. 8				
	0	0 -	39	Privat fællesvej	39	0	
10140020000	Krumtappen						
	0	0 -	205	Privat fællesvej	205	0	
10140040000	Krusemyntegade		Kronprinsessegade				
	0	0 -	114	Offentlig vej	114	595	Fra: 8 Til: 107 : Vejbredder: Rigensgade - ca. 27m. m. ø.= 13,00m.Herfra - Kronprinsessegade = 8,80m.
10140080000	Krusågade		Sønder Boulevard				
	0	0 -	207	Offentlig vej	207	1.910	
	0	207 -	280	Offentlig vej	73	431	
	0	280 -	290	Offentlig vej	10	0	
10140120000	Krügersgade		Hiort Lorenzens Gade				
	0	0 -	75	Offentlig vej	75	480	
							Fra: 7 Til: 64 : Off. vej 13-09-06.
10140160000	Krystalgade		Købmagergade				
	0	0 -	157	Offentlig vej	157	870	
	0	157 -	201	Offentlig vej	44	194	
	0	201 -	277	Offentlig vej	76	402	
							Fra: 5 Til: 159 : Vejbredder fra 9.70m - 15.20m. Fra: 201 Til: 268 : Vejbredder fra 9.70m - 15.20m.
10140200000	Kuhlausgade		Landskronagade				
	0	0 -	50	Offentlig vej	50	219	1/1 2017: Overtaget som offentlig vej som følge af etablering af gul parkeringszone.
	0	50 -	74	Offentlig vej	24	0	1/1 2017: Overtaget som offentlig vej som følge af etablering af gul parkeringszone.
	0	74 -	228	Offentlig vej	154	565	1/1 2017: Overtaget som offentlig vej som følge af etablering af gul parkeringszone.
10140220000	Kulbanevej		Retortvej				
	0	0 -	915	Offentlig vej	915	7.456	Længde forlænget fra 882 til 912 i forbindelse med krydsombygning pga. Rigestedbanen ved Kulbanevej/Retortvej.
10140243000	Kultorvet		Købmagergade				
	0	0 -	82	Offentlig vej	82	1.696	
							Fra: 0 Til: 78 : Vejlængden er målt mellem Købmagergade og Frederiksborggade.
10140243100	Kultorvet		Forlængelse af Rosenborggade				
	0	0 -	42	Offentlig vej	42	294	
							Fra: 5 Til: 42 : Arealet er medregnet i Kultorvet sidevejs nr. 00.

Standard vejfortegnelse

Vej nr.	Vejnavn Lane Chainage	Station 0 Status	Længde (m)	Areal (m)	Vejbeskrivelse/Bemærkning
10140243200 00	Kultorvet 0 0 - 32	Areal af pladsen 3697 m2 Offentlig vej	32	224	
					Area=3697 m2
10188400000 00	Kulvej 0 0 - 208	Pladehals Allé Privat fællesvej	208	0	
10140280000 00	Kurlandsgade 0 0 - 293	Amagerbrogade Offentlig vej	293	2.233	
					Fra: 124 Til: 153 : Kørebanen varierer i bredden fra 5,00 m - 7,80m.Vejbredden 10,00m -12,00m.Off. vej 13-09-06. / Fra: 14 Til: 124 : Off. vej 13-09-06. / Fra: 153 Til: 284 : Off. vej 13-09-06.
10140320000 00	Kvintus Allé 0 0 - 149	Øresundsvej Privat fællesvej	149	855	
10140360000 00	Kvægtorvsgade 0 0 - 126	Halmtorvet Offentlig vej	126	1.231	
10140400000 00	Kvæsthusbroen 0 0 - 185	Sankt Annæ Plads Udlagt privat fællesvej	185	0	
10140440000 00	Kvæsthusgade 0 0 - 192	Nyhavn Offentlig vej	192	801	
					Fra: 8 Til: 197 : Vejbrede: Nyhavn - ca. 63m. mod nord =12,80m.Herfra til Sankt Annæ Plads = ca. 32,00m.
10140480000 00	Küchlersgade 0 0 - 222	Vesterfælledvej Offentlig vej	222	1.436	
					Fra: 17 Til: 231 : Off.vej 06-06-06
10140520000 00	Kyringevej 0 0 - 149	Karlslundevej Privat fællesvej	149	710	
					Fra: 7 Til: 149 : Incl. vendeplads
10140560000 00	Kæmnervej 0 0 - 27	Privat fællesvej	27	0	
10140600000 00	Kæragervej 0 0 - 159	Hyltebjerg Allé Privat fællesvej	159	720	
					Fra: 7 Til: 151 : Samt pladsagtig udvidelse ved Thorupgård Allé
10140640000 00	Kærholmen 0 0 - 152	Grøndals Parkvej Privat fællesvej §10 stk3	152	0	

Standard vejfortegnelse

Vej nr.	Vejnavn		Station 0		Længde (m)	Areal (m)	Vejbeskrivelse/Bemærkning
	Lane	Chainage	Status				
10140680000	Kærsangervej		Vibevej				
00	0	0 -	118	Offentlig vej	118	604	
	0	118 -	234	Offentlig vej	116	593	
							Fra: 12 Til: 118 : Private arealer er udlagt til vejens udvidelse til 18,83m. Fra: 118 Til: 222 : Private arealer er udlagt til vejens udvidelse til 18,83m.
10140720000	Kærskiftevej		Lykkebovej				
00	0	0 -	33	Privat fællesvej	33	200	
	0	33 -	93	Privat fællesvej	60	702	
	0	93 -	323	Privat fællesvej	230	1.320	
							Fra: 93 Til: 313 : I arealet er medregnet 660kvm. "andet areal."
10140720100	Kærskiftevej		Sidevej til Kærskiftevej				
00	0	0 -	64	Privat fællesvej §10 stk3	64	0	
10140720500	Kærskiftevej		Sidevej sø.f. Kærskiftevej				
00	0	0 -	62	Privat fællesvej	62	0	
	0	62 -	87	Privat fællesvej	25	0	
							Fra: 7 Til: 62 : I arealet er medregnet 193kvm. "andet areal"
10140720700	Kærskiftevej		Sidevej sø.f. Kærskiftevej				
00	0	0 -	161	Privat fællesvej §10 stk3	161	0	
10140720900	Kærskiftevej		Sidevej sø.f. Kærskiftevej				
00	0	0 -	195	Privat fællesvej	195	0	
							Fra: 7 Til: 193 : I arealet er medregnet 465kvm "andet areal"
10140721100	Kærskiftevej		Sidevej sø.f. Kærskiftevej				
00	0	0 -	236	Privat fællesvej §10 stk3	236	0	
10140780000	Købkes Plads		Ny Carlsberg Vej				
00	0	0 -	33	Privat fællesvej	33	0	
							Plads uden vejlængde
10140760000	Købmagergade		Amagertorv				
00	0	0 -	188	Offentlig vej	188	2.250	
	0	188 -	412	Offentlig vej	224	2.690	
	0	412 -	423	Offentlig vej	11	152	
	0	423 -	514	Offentlig vej	91	1.092	
							Fra: 8 Til: 514 : Vejbredder fra 8.60m - 14.70m.
10140800000	Kødboderne		Skelbæksgade				
00	0	0 -	145	Offentlig vej	145	1.706	Vej overtaget som offentlig vej fra privat vej 30-10-2012.

Standard vejfortegnelse

Vej nr.	Vejnavn Lane Chainage	Station 0 Status	Længde (m)	Areal (m	Vejbeskrivelse/Bemærkning
10140840000 00	Kålagervej 0 - 481	Englandsvej Privat fællesvej	481	2.315	
10140880000 00	Kaalundsgade 0 - 92	Vesterbrogade Offentlig vej	92	578	
10140890000 00	Lagergade 0 - 200	Gærtorvet Udlagt privat fællesvej	200	0	
10140900000 00	Lagunebroen 0 - 228	Amager Strandvej Offentlig vej	228	1.830	Status ænret fra privat til Kommunevej29.06.22
10140920000 00	Laksegade 0 - 155 0 - 251	Vingårdsstræde Offentlig vej Offentlig vej	155 96	884 432	
10140960000 00	Landehjælpevej 0 - 259 0 - 359	Kongelundsvej Privat fællesvej Privat fællesvej	259 100	1.740 550	Vejbredden er ca. 10m.
10141000000 00	Landemærket 0 - 35 0 - 125 0 - 293	Købmagergade Offentlig vej Offentlig vej Offentlig vej	35 90 168	104 694 1.339	
10141040000 00	Landfogedvej 0 - 31 0 - 78	31m sydvest for Birkedommervej Privat fællesvej Privat fællesvej	31 47	229 207	
10141080000 00	Landgildevej 0 - 118	Gårdfæstevej Privat fællesvej	118	560	
10141120000 00	Landgreven 0 - 120	Store Kongensgade Offentlig vej	120	1.012	
10141120100 00	Landgreven 0 - 120	Store Kongensgade Offentlig vej	120	978	Samlet areal angiver ahele pladsen inklusive nedkørsel til p-kælder
10141160000 00	Landlystvej 0 - 376	Vigerslevvej Offentlig vej	376	3.504	VEJBREDDE: Vigerslevvej-Engdals Alle19.41m. Engdals Alle-Hvidovre kommunegrænse 20.00m. Private arealer udla-gt til vejens udvidelse.

Standard vejfortegnelse

Vej nr.	Vejnavn Lane Chainage	Station 0 Status	Længde (m)	Areal (m	Vejbeskrivelse/Bemærkning
10141200000	Landsdommervej	Lygten			
00	0 - 266	Privat fællesvej	266	1.860	
	0 - 401	Privat fællesvej	135	1.012	
	0 - 457	Privat fællesvej	56	420	
					Fra: 18 Til: 266 : I samlet areal indgår 1570kvm " andet areal "
10141200200	Landsdommervej	Landsdommervej (overfor husnr. 27			
00	0 - 83	Privat fællesvej	83	0	
10141240000	Landskronagade	Østerbrogade			
00	0 - 537	Offentlig vej	537	4.216	VEJBREDDE: Østerbrogade-Vennemindevej18.83-15.69m.(Udlæg til 18.83m. linienfra flere grunde).
	0 - 688	Offentlig vej	151	1.424	Vennemindevej - Bryggervangen.1/1 2017: Overtaget som offentlig vej som følge af etablering af gul parkeringszone. Udskilt i matrikelkortet 13. oktober 2021
					Fra: 15 Til: 537 : Vejbredde se vejforløb.
10141240100	Landskronagade	Syd for Landskronagade			
00	0 - 50	Offentlig vej	50	331	1/1 2017: Overtaget som offentlig vej som følge af etablering af gul parkeringszone.
10141320000	Langagervej	Vigerslev Allé			
00	0 - 780	Privat fællesvej	780	4.560	
					Fra: 164 Til: 540 : I arealet er medregnet 1790 kvm. for pladsen ved Danshøjvej.Station 570: Lukket for gennemkørsel
10141320100	Langagervej	Langagervej			
00	0 - 93	Privat fællesvej	93	365	
					Fra: 10 Til: 83 : Arealet er pladsen sv.f. Langagervej ved Lundsrydvej.
10141320200	Langagervej	Langagervej			
00	0 - 41	Privat fællesvej	41	169	
					Fra: 9 Til: 31 : Sidevej øst for Langagervej. Nord for grønt område v/ Gladbovej
10141320400	Langagervej	Indkørselsvej til husnr. 62A - 62E			
00	0 - 38	Privat fællesvej	38	0	
10141360000	Langdraget	Grøndals Parkvej			
00	0 - 195	Privat fællesvej	195	900	I samlet areal er medregnet fællesareal foran husnr. 17-19 svarende til ca. 673 m2.
10141480000	Lange - Müllers Gade	Nygårdsvej			
00	0 - 203	Offentlig vej	203	2.416	1/1 2017: Overtaget som offentlig vej som følge af etablering af gul parkeringszone. Udskilt i matrikelkortet 13. oktober 2021

Standard vejfortegnelse

Vej nr.	Vejnavn Lane Chainage	Station 0 Status	Længde (m)	Areal (m	Vejbeskrivelse/Bemærkning
10141380000 00	Langebro 0 0 - 251	H.C.Andersens Boulevard Offentlig vej	251	6.526	Fra: 0 Til: 250 : Vejbredden er ca. 32.00m.Længden af cykelbanerne er 504m.
10141400000 00	Langebrogade 0 0 - 491	Ved Langebro Offentlig vej	491	6.053	VEJBREDDE: 12.10-26.00m.(samt en pladsagtig udvidelse ved den østlige ende(vedkanalen)).
10141440000 00	Langelinie 0 0 - 714 0 714 - 888	Folke Bernadottes Allé Offentlig vej Offentlig sti	714 174	6.627 487	Fra: 152 Til: 716 : Parkeringspladsen ved Langelinie Paviljonen ejes af Forsvarets Bygningstjeneste, som har udlejet til Københavns Ejendomme.
10141440100 00	Langelinie 0 0 - 83	Langelinie Offentlig vej	83	664	
10141430000 00	Langelinie Allé 0 0 - 229	Langelinie Offentlig vej	229	2.188	
10141436000 00	Langelinie Allé 0 0 - 41	Langelinie Allé Offentlig vej	41	266	
10141438000 00	Langelinie Allé 0 229 - 1.048	Langelinekaj Offentlig vej	819	10.361	
00099740000 CS	Langelinie Promenade 0 0 - 1.117	Langelinie Offentlig sti	1.117	6.621	Fra:0 Til:292 Indre By. Fra:292 Til:1117 Østerbro. Fra:0 Til:292 offentlig sti hen til promenaden.
10141450000 CS	Langeliniebro 0 0 - 32 0 172 - 292	Østbanegade Offentlig sti Offentlig sti	32 120	172 728	
10141470000 00	Langelinekaj 0 0 - 73	Langelinie Alle Offentlig vej	73	412	Fra: 10 Til: 73 : Del af vejstrækningen har ændret navn til Langelinie Allé 1 marts 2009
10141520000 00	Langesund 0 70 - 151	Offentlig vej	81	1.056	1/1 2017: Overtaget som offentlig vej som følge af etablering af gul parkeringszone. Fra: 100 Til: 155 : Passage / Fra: 10 Til: 81 : Passage
10141540000 00	Langhusvej 0 0 - 496	Ruten Offentlig vej	496	4.939	

Standard vejfortegnelse

Vej nr.	Vejnavn Lane Chainage	Station 0 Status	Længde (m)	Areal (m	Vejbeskrivelse/Bemærkning
10141560000	Langkærsti	Langkærvej			
	0 - 42	Privat fællessti	42	0	
	0 - 112	Privat fællesvej §10 stk3	70	0	
10141600000	Langkærvej	Åbjergvej			
	0 - 232	Privat fællesvej	232	1.318	
	0 - 243	Privat fællesvej	11	121	
					Fra: 232 Til: 245 : Vendeplads
10141640000	Langvaddam	Ålstrupvej			
	0 - 56	Privat fællesvej	56	560	
	0 - 520	Privat fællesvej	371	320	
					Fra: 0 Til: 56 : Mellem Sæbyholmvej og Saxhøjvej er sikret areal til fodgænger promenade Fra: 263 Til: 354 : Fodgænger promenade / Fra: 365 Til: 445 : Fodgængerpromenade / Fra: 445 Til: 509 : Mellem Saxhøjvej og Ulriksdalvej er anlagt 15m bred fodgængerpromenade
10141680000	Langøgade	Jagtvej			
	0 - 253	Offentlig vej	253	1.627	1/1 2017: Overtaget som offentlig vej som følge af etablering af gul parkeringszone.
10141720000	Laplandsgade	Uplandsgade			
	0 - 239	Offentlig vej	239	1.822	
10141760000	Larsbjørnsstræde	Vestergade			
	0 - 111	Offentlig vej	111	538	
	0 - 181	Offentlig vej	70	330	
10141783000	Larsens Plads	Nø. f. Sankt Annæ Plads			
	0 - 902	Privat fællesvej §10 stk3	902	0	
10141800000	Larslejsstræde	Sankt Peders Stræde			
	0 - 114	Offentlig vej	114	529	
	0 - 195	Offentlig vej	81	349	
10141840000	Lauravej	Blankavej			
	0 - 188	Offentlig vej	188	1.275	1/1 2017: Overtaget som offentlig vej som følge af etablering af gul parkeringszone. Udskilt i matrikelkortet 21. december 2021
10141880000	Laurids Skaus Gade	Ågade			
	0 - 225	Offentlig vej	225	869	VEJBREDDE: Ca. 20.00m.Strækningen: Hiort Lorenzens Gade-Ågadeer privat. Fra: 17 Til: 70 : Varierende bredder af kørebane og fortove (rabat)I samlet areal er medregnet et areal ved Ågade (husnr. 90) = 40kvm.Off. vej 13 -09-06.

Standard vejfortegnelse

Vej nr.	Vejnavn Lane Chainage	Station 0 Status	Længde (m)	Areal (m	Vejbeskrivelse/Bemærkning
10141920000	Lautrupsgade	Strandvæng/Kalkbrænderihavnsga			
00	0 - 73	Privat fællesvej	73	747	
10141920200	Lautrupsgade	Lautrupsgade			
00	0 - 547	Privat fællesvej	547	0	
10141960000	Lavendelstræde	Kattesundet			
00	0 - 130	Offentlig vej	130	749	
					Fra: 5 Til: 122 : Vejbredden er ca. 10.00m.
10142000000	Ledagersti	Ledagervej			
00	0 - 60	Privat fællesvej §10 stk3	60	0	
	60 - 96	Privat fællessti	36	0	
10142040000	Ledagervej	Åbjergvej			
00	0 - 83	Privat fællesvej	83	420	
10142080000	Leifsgade	Njalsgade			
00	0 - 45	Offentlig vej	45	427	Fra: 9 Til: 45 : Off. vej 03-08-06.
	45 - 100	Offentlig vej	55	628	Fra: 64 Til: 100 : Off. vej 03-08-06.
	100 - 154	Offentlig vej	54	618	Fra: 119 Til: 154 : Off. vej 03-08-06
	154 - 209	Offentlig vej	55	631	Fra: 173 Til: 209 : Off. vej 03-08-06.
	209 - 419	Offentlig vej	210	2.333	Fra: 228 Til: 407 : Off. vej 03-08-06.I samlet areal er medregnet arealer ved husnr. 17 -33 = 437kvm samt legeplads og elevatoredgange på Leifsgade P-anlæg = 2307kvm.
10142120000	Lejrevej	Hvalsøvej			
00	0 - 222	Privat fællesvej	222	1.435	
10142160000	Lembergade	Hessensgade			
00	0 - 280	Privat fællesvej	220	1.367	
					Fra: 189 Til: 288 : I arealet er medregnet 430 kvm. beplantet areal
10142200000	Lemosvej	Kastrupvej			
00	0 - 280	Privat fællesvej	280	1.625	
10142220000	Leo Mathisens Vej	Danneskjold Samsøes Allé			
00	0 - 105	Privat fællesvej	105	0	
10142240000	Lerchenborgvej	Nørager Plads			
00	0 - 80	Privat fællesvej	80	355	
10142280000	Lerfosgade	Brigadevej			
00	0 - 139	Offentlig vej	139	1.416	Fra: 12 Til: 94 : 251kvm. udgør grønt areal som er privat fællesvej.Off.vej 13-09-06.

Standard vejfortegnelse

Vej nr.	Vejnavn Lane Chainage	Station 0 Status	Længde (m)	Areal (m	Vejbeskrivelse/Bemærkning
10142320000	Lergravsvej	Moselgade			
	0 0 - 639	Offentlig vej	639	5.317	Fra: 11 Til: 57 : Vejbrede : 12,55m - 15,69m. Legeplads. / Fra: 57 Til: 171 : Vejbrede : 12,55m - 15,69m. / Fra: 191 Til: 639 : Vejbrede : 12,55m - 15,69m.
	0 639 - 985	Privat fællesvej	346	1.936	Fra: 658 Til: 907 : Nordlige del
	0 985 - 1.077	Privat fællesvej	92	478	
10142320200	Lergravsvej	Strandlodsvej			
	0 0 - 243	Privat fællesvej	243	1.404	Fra: 0 Til: 243 : Arealet er incl. en vendeplads.Sydlig del af Lergravsvej.
101423202A0	Lergravsvej	Lergravsvej			
	0 0 - 61	Privat fællessti	61	0	
101423202B0	Lergravsvej	Lergravsvej			
	0 0 - 55	Privat fællesvej	55	0	
	0 55 - 120	Privat fællesvej	65	0	
101423202C0	Lergravsvej	Ved husnr 64-66			
	0 0 - 40	Privat fællesvej	40	0	
10142360000	Lersø Parkallé	Jagtvej			
	0 0 - 2.183	Offentlig vej	2.183	25.683	VEJBREDE: Jagtvej- Jernbaneladningen 62.77m. Under jernbaneladningen 20.00m.Jernbaneladningen- Strødamvej 50.00m.Strødamvej-Tuborgvej 30.00m. I beggesider af vejen(for vestsiden dog kun Haraldsgade-Vermundsgade) ligger 8.14m.brede arealer. Udlag
	1 0 - 650	Offentlig vej	650	4.629	I samlet areal indgår forlængelsen af Vermundsgade.Bydele : Lige husnr. = Østerbro, ulige husnr. = Nørrebro.
10142360200	Lersø Parkallé	Nv.f. Jagtvej			
	0 0 - 60	Offentlig vej	60	242	1/1 2017: Overtaget som offentlig vej som følge af etablering af gul parkeringszone.
	0 60 - 534	Offentlig vej	474	2.092	Fra: 13 Til: 317 : Østlige side / Fra: 335 Til: 485 : Østlige side
10142360300	Lersø Parkallé	Vermundsgade			
	0 0 - 420	Offentlig vej	420	1.989	1/1 2017: Overtaget som offentlig vej som følge af etablering af gul parkeringszone. Fra: 29 Til: 299 : Vestlige side
10142360400	Lersø Parkallé	Haraldsgade 61			
	0 0 - 100	Offentlig vej	100	510	
10142350000	Lersøstien	Lersø Parkallé (bro over)			
	0 0 - 910	Offentlig sti	910	4.550	

Standard vejfortegnelse

Vej nr.	Vejnavn		Station 0		Længde (m)	Areal (m)	Vejbeskrivelse/Bemærkning
	Lane	Chainage	Status				
10142380000	Letlandsgade		Dannebrogsgade				
	0	0 - 115	Offentlig vej		115	546	
10142400000	Lidemarksvej		Lindholmsvej				
	0	0 - 130	Privat fællesvej		130	590	
10142440000	Liden Gunvers Vej		Italiensvej				
	0	0 - 105	Privat fællesvej		105	415	
	0	105 - 215	Privat fællesvej		110	550	
10142480000	Liden Kirstens Vej		Engvej				
	0	0 - 134	Privat fællesvej		134	595	
10142520000	Liflandsgade		Amagerbrogade				
	0	0 - 115	Offentlig vej		115	688	
							Fra: 11 Til: 116 : Off.vej 15-03-07.
10142600000	Lille Farimagsgade		Øster Farimagsgade				
	0	0 - 67	Offentlig vej		67	316	
							Fra: 11 Til: 54 : Off.vej 02-07-2008 / Fra: 54 Til: 67 : Off.vej 02-07-2008
10142760000	Lille Istedgade		Istedgade				
	0	0 - 89	Offentlig vej		89	568	
10142800000	Lille Kannikestræde		Skindergade				
	0	0 - 55	Offentlig vej		55	225	
							Fra: 5 Til: 51 : Vejbredde fra 8.80-9.50m.
10142840000	Lille Kirkestræde		Nikolaj Plads				
	0	0 - 70	Offentlig vej		70	348	
10142880000	Lille Kongensgade		Kongens Nytorv				
	0	0 - 180	Offentlig vej		180	1.254	
	0	180 - 221	Offentlig vej		41	210	
							Fra: 182 Til: 214 : Vejbredde fra 7.40m - ca.16.00m. / Fra: 29 Til: 165 : Vejbredde fra 7.40m - ca.16.00m.
00111130000	Lille Langebro		Christians Brygge				
	0	0 - 214	Offentlig sti		214	1.328	
10142920000	Lille Strandstræde		Nyhavn				
	0	0 - 166	Offentlig vej		166	1.454	
							Fra: 7 Til: 159 : Vejbredde fra 10.00m - 22.00m.
10142920100	Lille Strandstræde		Lokalvej				
	0	0 - 27	Offentlig vej		27	101	
							Fra: 5 Til: 21 : Samlet areal indgår i Lille Strandstræde sidevejs nr. 0.

Standard vejfortegnelse

Vej nr.	Vejnavn		Station 0		Længde (m)	Areal (m)	Vejbeskrivelse/Bemærkning
	Lane	Chainage	Status				
10142960000	Lille Sønder voldstræde		Overgaden oven Vandet				
	0	0 - 74	Offentlig vej		74	300	
							Fra: 6 Til: 66 : Vejbredden er ca. 6.30m.
10143000000	Lille theklavej		Theklavej station 173				
	0	0 - 39	Privat fællesvej §10 stk3		39	0	
10142680000	Lillegade		Valby Langgade				
	0	0 - 87	Offentlig vej		87	390	1/1 2017: Overtaget som offentlig vej som følge af etablering af gul parkeringszone. Udskilt som off. vej 13. juli 2021.
10142720000	Lillegrund		Kirkegårdsvej				
	0	0 - 111	Privat fællesvej		111	1.011	
10142720100	Lillegrund		Lillegrund				
	0	0 - 52	Privat fællesvej		52	0	
	0	52 - 74	Privat fællessti		22	0	0 Analgt med græsbræmme i midten og gangsti ved bygningsfacader.
101427201A0	Lillegrund		Sti mellem rækkehusene				
	0	0 - 22	Privat fællessti		22	0	
101427201B0	Lillegrund		Sti mellem rækkehusene				
	0	0 - 81	Privat fællessti		81	0	
10142720300	Lillegrund		Sti øst for rækkehusene				
	0	0 - 143	Privat fællessti		143	0	
10143040000	Lillevang						
	0	0 - 62	Privat fællesvej		62	0	
10143080000	Lilliendalsvej		Havdrupvej				
	0	0 - 262	Privat fællesvej		262	1.575	
10143094000	Lilly Helveg Petersens Plads		Jacob Erlandsens gade				
	0	0 - 10	Offentlig vej		10	0	
10143100000	Lily Brobergs Vej		Ib Schönbergs Allé				
	0	0 - 7	Privat fællesvej		7	0	
	0	7 - 74	Privat fællesvej		67	0	
	0	74 - 114	Privat fællesvej		40	0	
	0	114 - 143	Privat fællesvej		29	0	
	0	143 - 174	Privat fællesvej		31	0	
10143120000	Limfjordsvej		Grøndals Parkvej				
	0	0 - 174	Privat fællesvej		174	835	
	0	174 - 349	Privat fællesvej		175	820	
	0	349 - 681	Privat fællesvej		332	1.345	
	0	681 - 839	Privat fællesvej		158	715	

Standard vejfortegnelse

Vej nr.	Vejnavn Lane Chainage	Station 0 Status	Længde (m)	Areal (m	Vejbeskrivelse/Bemærkning
10143120200	Limfjordsvej	Husnr 10			
	0 - 26	Privat fællesvej	26	0	Registreringsmeddelse med vejudlæg 27-01-2020. Privat fællesvej, November 2023
10143200000	Linde Allé	Grøndals Parkvej			
	0 - 161	Offentlig vej	161	948	VEJBREDDE: Ca.13.00m.Strækningen: Gennemløbet-Ålekiste-vej er privat fællesvej.
	0 - 542	Privat fællesvej	381	0	Fra: 36 Til: 112 : Samlet areal er grønt område + fortov i sydlig side.
10143200200	Linde Allé	Indkørselsvej ved husnr 46			
	0 - 27	Privat fællesvej	27	0	
10143240000	Lindebugten	Vigerslevvej			
	0 - 177	Privat fællesvej	177	825	
	0 - 353	Privat fællesvej	176	830	
	0 - 586	Privat fællesvej	233	1.115	
10143240100	Lindebugten	Lindebugten			
	0 - 21	Privat fællesvej	21	0	
	0 - 56	Privat fællesvej	35	175	
10143240200	Lindebugten	Lindebugten			
	0 - 56	Privat fællesvej	56	206	
10143240400	Lindebugten	Lindebugten			
	0 - 35	Privat fællesvej	35	120	
	0 - 104	Privat fællesvej	69	690	
10143280000	Lindehaven	Kongshaven			
	0 - 158	Privat fællesvej	158	765	
	0 - 222	Privat fællesvej	64	320	
	0 - 443	Privat fællesvej	221	1.075	
10143280100	Lindehaven	Indkørselsvej til husnr. 15A - 15B			
	0 - 23	Privat fællesvej	23	0	
10143320000	Lindehøjen	Bogholder Allé			
	0 - 158	Privat fællesvej	158	702	
10143320200	Lindehøjen	Lindehøjen			
	0 - 54	Privat fællesvej	54	0	Fra: 4 Til: 46 : Incl. plads.
10143360000	Lindborgvej	Slotsherrensvej			
	0 - 86	Privat fællesvej	86	380	

Standard vejfortegnelse

Vej nr.	Vejnavn Lane Chainage	Station 0 Status	Længde (m)	Areal (m ²)	Vejbeskrivelse/Bemærkning
10143400000	Lindenovsgade	Strandboulevarden			
00	0 - 182	Offentlig vej	182	1.542	
					Fra: 19 Til: 183 : I samlet areal er et ca.2,3m bredt areal = 148kvm ikke medregnet (privat fællesvej - langs husnr. 3-9).Off. vej 03-08-06.
10143440000	Lindgreens Allé	Strandlodsvej			
00	0 - 218	Privat fællesvej	218	1.560	
	0 - 321	Privat fællesvej	103	153	
10143480000	Lindholmsvej	Astrupvej			
00	0 - 149	Privat fællesvej	149	465	
	0 - 224	Privat fællesvej	75	0	
	0 - 279	Privat fællesvej	55	0	
	0 - 321	Privat fællesvej	42	0	
	0 - 612	Privat fællesvej	291	0	
10143480200	Lindholmsvej	Slotsherrensvej			
00	0 - 86	Offentlig vej	86	456	
					Fra: 17 Til: 93 : Blind vej.
10143480400	Lindholmsvej	Ved husnr 4			
00	0 - 21	Privat fællesvej	21	0	
10143520000	Linnésgade	Nørre Voldgade			
00	0 - 25	Offentlig vej	25	0	
	0 - 85	Offentlig vej	60	575	
	0 - 221	Privat fællesvej	136	1.304	
	0 - 330	Offentlig vej	109	732	
	0 - 464	Offentlig vej	134	1.252	
					Fra: 91 Til: 221 : Den sydøstlige side af vejen (lige husnr.) er offentlig. (kun areal)
10143560000	Lipkesgade	Kastelsvej			
00	0 - 121	Offentlig vej	121	1.171	
	0 - 284	Offentlig vej	163	1.335	
					Fra: 8 Til: 112 : Off.vej 06-06-06
10143610000	Lise Ringheims Vej	Poul Richhardts Vej			
00	0 - 63	Privat fællesvej	63	0	
10143600000	Liselundvej	Elmelundvej			
00	0 - 189	Privat fællesvej	70	270	
					Fra: 0 Til: 119 Nedlagt i 2015
10143624000	Litauens Plads	Mellem Estlandsgade og Letlandsgade			
00	0 - 17	Privat fællesvej	17	0	

Standard vejfortegnelse

Vej nr.	Vejnavn Lane Chainage	Station 0 Status	Længde (m)	Areal (m	Vejbeskrivelse/Bemærkning
10143633000 00	Liva Weels Plads 0 0 - 51	Haderslevgade Offentlig vej	51	357	
					Fra: 0 Til: 51 : Dele af pladsen indgår i Ny Carlsbergvej + Haderslevgades arealer. Samlet areal for hele pladsen= 1256m2.
10143640000 00	Livjærgergade 0 0 - 175	Kastelsvej Offentlig vej	175	1.732	
	0 175 - 245	Offentlig vej	70	667	
	0 245 - 361	Offentlig vej	116	867	
	0 361 - 430	Offentlig vej	69	749	
	0 430 - 452	Offentlig vej	22	121	
					Fra: 361 Til: 455 : Samt en del af en plads.
10143680000 00	Livornovej 0 0 - 267	Italiensvej Privat fællesvej	267	1.270	
10143720000 00	Livøgade 0 0 - 76	Venøgade Offentlig vej	76	280	1/1 2017: Overtaget som offentlig vej som følge af etablering af gul parkeringszone. Udskilt i matrikelkortet 9. december 2021
10143760000 00	Lobeliavej 0 0 - 81	Sundbyvestervej Privat fællesvej	81	355	
	0 81 - 106	Privat fællesvej	25	125	
	0 106 - 150	Privat fællesvej	44	125	
	0 150 - 335	Privat fællesvej	185	900	
10143800000 00	Lodivej 0 0 - 137	Genuavej Privat fællesvej	137	625	
10143840000 00	Lombardigade 0 0 - 253	Amagerbrogade Privat fællesvej	253	1.740	
10143850000 00	Lone Kellermanns Vej 0 0 - 195	Privat fællesvej	195	0	
10143880000 00	Lotusvej 0 0 - 281	44m nord for Funkiavej Privat fællesvej	281	1.295	
10143920000 00	Louis Pios Gade 0 0 - 137	Gustav Bangs Gade Privat fællesvej	137	806	
	0 137 - 278	Privat fællesvej	141	769	
10119700000 00	Luftmarinegade 0 0 - 157	Margretheholmsvej Privat fællesvej	157	0	
10119700200 00	Luftmarinegade 0 0 - 52	Ved husnr 2 Privat fællessti	52	0	

Standard vejfortegnelse

Vej nr.	Vejnavn Lane Chainage	Station 0 Status	Længde (m)	Areal (m	Vejbeskrivelse/Bemærkning
101197002A0 00	Luftmarinegade 0 - 14	Ved husnr 44, til Margretheholmsvej Privat fællessti	14	0	
10119700400 00	Luftmarinegade 0 - 91	Stisystem mellem rækkehusene Privat fællessti	91	0	
101197004A0 00	Luftmarinegade 0 - 72	Ved husnr 30, mod øst Privat fællessti	72	0	
101197004B0 00	Luftmarinegade 0 - 75	Ved husnr 102 Privat fællessti	75	0	
101197004C0 00	Luftmarinegade 0 - 46	Ved husnr 88 Privat fællessti	46	0	
101197004D0 00	Luftmarinegade 0 - 20	Ved husnr 54 Privat fællessti	20	0	
101197004E0 00	Luftmarinegade 0 - 22	Sti langs husnr 92 Privat fællessti	22	0	
10119700600 00	Luftmarinegade 0 - 98	Stisystem mellem rækkehusene Privat fællessti	98	0	
101197006A0 00	Luftmarinegade 0 - 28	Stisystem mellem rækkehusene Privat fællessti	28	0	
10119700800 00	Luftmarinegade 0 - 234	Sti i grønt areal vest for rækkehusene Privat fællessti	234	0	
101197008A0 00	Luftmarinegade 0 - 113	Sti langs med de nordlige rækkehuse Privat fællessti	113	0	
10143960000 00	Luganovej 0 - 273	Rialtovej Privat fællesvej	273	1.948	
10144000000 00	Lukretiavej 0 - 88	Gåsebækvej Offentlig vej	88	525	1/1 2017: Overtaget som offentlig vej som følge af etablering af gul parkeringszone. Udskilt i matrikelkortet 21. december 2021
10144080000 00	Lundbyesgade 0 - 77	Carstengade Offentlig vej	77	412	
10144120000 00	Lundebakken 0 - 165	Emdrupvej Offentlig vej	165	1.094	Fra: 6 Til: 74 : Off.vej 06-06-06 VEJBREDDE: Emdrupvej-ca. 20m. mod nord15.00m. Herfra-Lundedalsvej 18.83m.Vest for vejstrækningen et privatareal der er vejareal iflg. matriklen.Færdelsarealets bredde er midler-tidig.

Standard vejfortegnelse

Vej nr.	Vejnavn Lane Chainage	Station 0 Status	Længde (m)	Areal (m	Vejbeskrivelse/Bemærkning
10144160000	Lundeborgvej 0 0 - 167	Tuborgvej Offentlig vej	167	930	VEJBREDDE: 10.00m.(Private arealer er udlagt til vejens udvidelse til 18.83m.) Fra: 13 Til: 170 : Vejbredde se vejforløb.
10144200000	Lundedalsvej 0 0 - 181	Tuborgvej Offentlig vej	181	1.218	VEJBREDDE: Tuborgvej-Gentofte kommunegrænse 10.00m.###)Ellemosevej-jernbanenca.10.00m.###)####) #)Det anlagte vej-areal ligger i nordsiden af udlægsarealet. ##)Private arealer er udlagt til vejens udvidelse til 18.83m. ###)Privatearealer f
10144200100	Lundedalsvej 0 0 - 265 0 265 - 285	Ellemosevej Offentlig vej Privat fællesvej	265 20	2.072 87	
101442001A0	Lundedalsvej 0 0 - 99	Lundedalsvej Privat fællesvej	99	0	
101442001B0	Lundedalsvej 0 0 - 81	Lundedalsvej Privat fællesvej	81	0	
10144200200	Lundedalsvej 0 0 - 288	Sti langs Lundedalsvej 32-40 Offentlig sti	288	1.136	
10144240000	Lundehusvej 0 0 - 531	Lyngbyvej Offentlig vej	531	3.890	VEJBREDDE: Private arealer er udlagt til vejens udvidelse til 18.83m. Fra: 11 Til: 513 : Vejbredde se vejforløb.
10144240200	Lundehusvej 0 0 - 60	Sidevej til husnr. 10A og 10B Privat fællesvej	60	0	Fra: 8 Til: 63 : Vejbredde : 10.00m, 6.00m og 4.00m.
10144280000	Lundevangsvej 0 0 - 405	Ryvangs Allé Offentlig vej	405	3.790	
10144320000	Lundgærdet 0 0 - 99	Grøndals Parkvej Privat fællesvej §10 stk3	99	0	
10144360000	Lundingsgade 0 0 - 108	Sortedam Dossering Offentlig vej	108	734	
10144400000	Lundsfrydvej 0 0 - 308	Danshøjvej Privat fællesvej	308	1.601	
10144400200	Lundsfrydvej 0 0 - 25	Indkørselsvej til husnr. 10A - 10B Privat fællesvej	25	0	

Standard vejfortegnelse

Vej nr.	Vejnavn Lane Chainage	Station 0 Status	Længde (m)	Areal (m	Vejbeskrivelse/Bemærkning
10144440000	Lundsgade	Stockholmsgade			
00	0 - 99	Offentlig vej	99	1.108	
	0 - 194	Offentlig vej	95	782	
10144480000	Lundtoftegade	Borups Plads			
00	0 - 889	Offentlig vej	889	17.336	VEJBREDDE: Borups Plads-Hillerødgade ca.33.00m. Hillerødgade-Folm.Bendtsens PI25.00m.Incl. lokalkørebane. Del-vis grænsevej. Stillevej: Lokalkørebaneleni den vestlige side(Borups Plads-Hille-rødgade) = 516m. Fra: 0 Til: 566 : Samlet areal incl. lokalkørebane i vestlig side.
10144480100	Lundtoftegade	Hillerødgade (lokalb. i vest)			
00	0 - 60	Offentlig vej	60	329	1/1 2017: Overtaget som offentlig vej som følge af etablering af gul parkeringszone.
	0 - 591	Offentlig vej	531	5.321	1/1 2017: Overtaget som offentlig vej som følge af etablering af gul parkeringszone. 26/4-2021: Supplerende overtagelse af fortov langs lokalkørebane
101444801D0	Lundtoftegade	Lundtoftegade husnr. 49			
00	0 - 71	Privat fællesvej	71	0	
10144520000	Lupinvej	Sallingvej			
00	0 - 76	Privat fællesvej	76	339	
	0 - 178	Privat fællesvej	102	500	
10144560000	Lybækgade	Holmbladsgade			
00	0 - 313	Offentlig vej	313	2.943	
					Fra: 10 Til: 298 : Off. vej 19-12-06
10144580000	Lygtemagerstien	Englandsvej			
00	0 - 167	Udlagt privat fællesvej	167	0	
10144600000	Lygten	Frederikssundsvej			
00	0 - 829	Offentlig vej	829	7.965	
					Ved Lygten 1. Plads med bunkere svarende til 1579 m2 nedlagt som offentligt vejareal 24. august 2020, TMU beslutning af den 16. sep 2019
10144640000	Lykkebovej	Vigerslev Allé			
00	0 - 385	Offentlig vej	385	4.543	
	0 - 459	Offentlig vej	74	448	
	0 - 528	Privat fællesvej	69	340	
	0 - 674	Privat fællesvej	146	730	
	0 - 743	Privat fællesvej	69	320	
10144640100	Lykkebovej	Rosenholm Allé			
00	0 - 143	Privat fællesvej	143	665	
					Fra: 5 Til: 138 : I samlet areal indgår et pladsareal på 2336kvm.

Standard vejfortegnelse

Vej nr.	Vejnavn		Station 0		Længde (m)	Areal (m)	Vejbeskrivelse/Bemærkning
	Lane	Chainage	Status				
10144680000	Lyneborggade		Holmbladsgade				
	0	0 -	272	Privat fællesvej	272	1.896	
10144720000	Lynettevej		Øresundsvej				
	0	0 -	76	Privat fællesvej	76	330	
							Fra: 32 Til: 85 : Ensrettet fra Rumæniensgade
10144720200	Lynettevej		Til rækkehusene ved Lillegrund				
	0	0 -	54	Privat fællesvej	54	0	
10144760000	Lyngbyvej		Jagtvej				
	0	0 -	766	Offentlig vej	766	8.414	VEJBREDDE: Jagtvej-Sejrøgade ca.48.00-67.00m. Sejrøgade-Hans Knudsens Plads25.00m. Hans Knudsens Plads-Kommunegræn-sen ca.13.00-30.00m(lokalveje på beggesider af motorvejen.VEJNUMMER: Motorvejen(Rovsinggade-Kom-munegrænsen) er hovedlandevej o
	1	0 -	766	Offentlig vej	766	8.447	
	2	0 -	390	Offentlig vej	390	2.618	
10144760100	Lyngbyvej		Kommunegrænsen				
	0	0 -	1.239	Offentlig vej	1.239	9.839	
10144760200	Lyngbyvej		Hans Knudsens Plads				
	0	0 -	1.142	Offentlig vej	1.142	9.295	
101447602A0	Lyngbyvej		Lyngbyvej (lokalvej)				
	0	0 -	106	Privat fællesvej	106	0	
101447602B0	Lyngbyvej		Vej til DMI				
	0	0 -	130	Privat fællesvej	130	0	
10144760100	Lyngbyvej		Kommunegrænsen				
CS	0	0 -	1.238	Offentlig sti	1.238	3.175	
10144760200	Lyngbyvej		Rovsinggade (lokalbane)				
CS	0	0 -	1.137	Offentlig sti	1.137	3.163	
10144800000	Lyngholmvej		Ålekistevej				
	0	0 -	437	Privat fællesvej	437	2.345	
	0	437 -	457	Privat fællesvej	20	100	
	0	457 -	637	Privat fællesvej	180	770	
							Fra: 12 Til: 56 : I arealet er medregnet 220 kvm. midterrabat.
10144800100	Lyngholmvej		Ved husnr 29A				
00	0	0 -	23	Privat fællesvej	23	0	Vejudlæg registreret i matrikelkortet 17. sep 2021

Standard vejfortegnelse

Vej nr.	Vejnavn Lane Chainage	Station 0 Status	Længde (m)	Areal (m	Vejbeskrivelse/Bemærkning
10144824000 00	Lyngsies Plads 0 0 - 32	Lygten Offentlig vej	32	224	Fra: 0 Til: 32 : Pladsens areal foruden vejareal er 679 m ² .
10144840000 00	Lyngvigvej 0 0 - 192	Toftøjevej Privat fællesvej	192	820	
10144880000 00	Lynæsgade 0 0 - 49	Guldbergsgade Offentlig vej	49	165	
10144920000 00	Lyongade 0 0 - 425	Amagerbrogade Offentlig vej	425	4.107	Off.vej 13-09-06.
10144920100 00	Lyongade 0 0 - 59	Lokalkørebanen fra Lyongade Offentlig vej	59	289	Fra: 14 Til: 56 : I samlet areal er medregnet et grønt areal. Off. vej 13-09-06.
10144960000 00	Lyrskovgade 0 0 - 288	Enghavevej Offentlig vej	288	2.933	
10145000000 00	Lysefjordsgade 0 0 - 107	Gullandsgade Privat fællesvej	107	540	Fra: 10 Til: 97 : Heraf er 944 kvm. hegnede forhaver (rabatter)
10145040000 00	Lyshøj Allé 0 0 - 390 1 0 - 390	Toftegårds Allé Offentlig vej Offentlig vej	390 390	1.187 1.112	1/1 2017: Overtaget som offentlig vej som følge af etablering af gul parkeringszone. 1/1 2017: Overtaget som offentlig vej som følge af etablering af gul parkeringszone.
10145080000 00	Lyshøjgårdsvej 0 0 - 115 0 115 - 870	Kjældsgårdsvej Offentlig vej Offentlig vej	115 755	805 8.304	1/1 2017: Overtaget som offentlig vej som følge af etablering af gul parkeringszone. VEJBREDDE: Molbechsvej-Rasmus Rasks Vejca.28.00m. Rasmus Rasks Vej-Fengersvej18.83m. Ved nordsiden er en del af det anlagte vejareal beliggende på jernbanens terræn. Jernbaneterrænet har ikkefacaderet til vejstrækningen. Ud formatr.nr. 1700 og
10145120000 00	Lystrupvej 0 0 - 251	Valløvej Privat fællesvej	251	1.180	
10145160000 00	Læderstræde 0 0 - 187	Højbro Plads Offentlig vej	187	745	Fra: 25 Til: 205 : Vejbredde fra 8.20-11.90m.

Standard vejfortegnelse

Vej nr.	Vejnavn		Station 0		Længde (m)	Areal (m ²)	Vejbeskrivelse/Bemærkning
	Lane	Chainage	Status				
10145200000	Lærdalsgade		Amagerbrogade				
00	0	0 -	97	Offentlig vej	97	699	
							Fra: 9 Til: 87 : Vejbredder fra ca.9.0-ca.12.0m.
10145240000	Lærkebakken		Engsvinget				
00	0	0 -	172	Privat fællesvej	172	715	
10145280000	Lærkevej		Frederikssundsvej				
00	0	0 -	254	Privat fællesvej	254	1.634	
10145320000	Læssøesgade		Sortedam Dossering				
00	0	0 -	114	Offentlig vej	114	927	
	0	114 -	291	Offentlig vej	177	1.153	
							Fra: 4 Til: 106 : Off.vej 06-06-06
10145360000	Læstedet		Vigerslevvej				
00	0	0 -	98	Privat fællesvej	98	440	
	0	98 -	231	Privat fællesvej	133	590	
10145400000	Løgstørgade		Viborggade				
00	0	0 -	434	Offentlig vej	434	4.177	
10145404000	Løgstørgade		Randersgade				
00	0	0 -	86	Offentlig vej	86	464	
							Fra: 12 Til: 63 : Arealet er medregnet i Bopa Plads.
10145410000	Løgæblevej		Elstarvej				
00	0	0 -	90	Privat fællesvej	90	0	
10145440000	Lønborg Allé		Landlystvej				
00	0	0 -	143	Privat fællesvej	143	635	
10145480000	Løngangstræde		Vandkunsten				
00	0	0 -	151	Offentlig vej	151	1.140	
10145520000	Lønporten		Vognmagergade				
00	0	0 -	84	Offentlig vej	84	511	
10145560000	Lønstrupvej		Ålekistevej				
00	0	0 -	168	Offentlig vej	168	1.367	
	0	168 -	213	Offentlig vej	45	369	
	0	213 -	622	Privat fællesvej	409	0	
							Fra: 12 Til: 168 : Langs nordsiden af det offentlige vejareal er udlagt et 4m bredt areal.

Standard vejfortegnelse

Vej nr.	Vejnavn Lane Chainage	Station 0 Status	Længde (m)	Areal (m	Vejbeskrivelse/Bemærkning
10145600000	Løvetandsvej	Frederikssundsvej			
00	0 - 28	Privat fællesvej	28	75	
	0 - 142	Privat fællesvej	114	545	
	0 - 189	Privat fællesvej	47	210	
	0 - 316	Privat fællesvej	127	641	
	0 - 550	Privat fællesvej	234	1.081	
					Fra: 33 Til: 142 : Til arealet kan tillægges 1364 kvm.grønt areal (legeplads)
10145600100	Løvetandsvej	15m n. for Frederikssundsvej			
00	0 - 108	Privat fællesvej	108	540	
					Fra: 0 Til: 109 : Til arealet kan tillægges 1364 kvm. grønt areal (legeplads)
10145640000	Løvholmen	Klingseyvej			
00	0 - 205	Privat fællesvej	205	1.206	
10188170000	Løvtikkevej	Tingvej			
00	0 - 194	Privat fællesvej	194	0	
10188170100	Løvtikkevej	Løvtikkevej			
00	0 - 69	Privat fællessti	69	0	
10188170200	Løvtikkevej	Løvtikkevej			
00	0 - 69	Privat fællessti	69	0	
10145720000	Løvstræde	Købmagergade			
00	0 - 110	Offentlig vej	110	489	
					Fra: 7 Til: 105 : Vejbredde fra 6.60m - 7.90m.
10145760000	Magdelonevej	Bispebjergvej			
00	0 - 314	Privat fællesvej	314	1.500	
10145800000	Magistervej	Landsdommervej			
00	0 - 92	Privat fællesvej	92	638	
	0 - 172	Privat fællesvej	80	600	
	0 - 372	Privat fællesvej	200	1.358	
					Fra: 191 Til: 377 : I arealet er medregnet 1363 kvm. græsareal (yderrabat)
10145840000	Magstræde	Knabrostræde			
00	0 - 104	Offentlig vej	104	332	
					Fra: 4 Til: 99 : Vejbredde fra 5.70-7.20m.
10145860000	Major Anders Lassens Vej	Tuborgvej			
00	0 - 364	Privat fællesvej	364	875	

Standard vejfortegnelse

Vej nr.	Vejnavn Lane Chainage	Station 0 Status	Længde (m)	Areal (m	Vejbeskrivelse/Bemærkning
10145880000	Majporten 0 0 - 81	Amagerfælledvej Offentlig vej	81	422	
					Fra: 50 Til: 71 : Off. vej 13-09-06. I samlet areal er medregnet del af pladsareal Ca.131kvm er anlagt som forhaver (privat fællesvej) / Fra: 12 Til: 50 : Off. 13-09-06.Ca.488kvm. er anlagt som forhaver (privat fællesvej.)
10145920000	Majrosevej 0 0 - 128	Følfodvej Privat fællesvej	128	660	
10145960000	Malakkavej 0 0 - 74	Japanvej Privat fællesvej	74	345	
10146000000	Malmøgade 0 0 - 151	Stockholmsgade Offentlig vej	151	1.554	Strækningen: Upsalagade-Øster Farimagsgade nedlagt i.h.t. deklaration af3-12-86(passage mulig af sti).
10146040000	Maltagade 0 0 - 115	Højdevej Privat fællesvej	115	525	
10146060000	Malttorvet 0 0 - 113	J. C. Jacobsens Gade Udlagt privat fællesvej	113	0	
10146060200	Malttorvet 0 0 - 78	Sti ved husnr 6-10 Udlagt privat fællessti	78	0	
10146060400	Malttorvet 0 0 - 58	Sti ved husnr 20-22 Udlagt privat fællessti	58	0	
10146080000	Mandalsgade 0 0 - 80	Østbanegade Offentlig vej	80	514	
10146100000	Mandelvej 0 0 - 114	Grøndalsvænge Allé Privat fællesvej	114	0	
10146120000	Mansasvej 0 0 - 247	Panumsvej Offentlig vej	247	1.101	
					Fra: 115 Til: 238 : Private arealer er udlagt til vejens udvidelse til 18,83m. / Fra: 8 Til: 97 : Private arealer er udlagt til vejens udvidelse til 18,83m.
10146160000	Mantuavej 0 0 - 272	Italiensvej Privat fællesvej	272	1.300	
10146200000	Manøgade 0 0 - 156	Jagtvej Offentlig vej	156	1.035	1/1 2017: Overtaget som offentlig vej som følge af etablering af gul parkeringszone.
10146240000	Marathonvej 0 0 - 226	Grækenlandsvej Privat fællesvej	226	1.323	

Standard vejfortegnelse

Vej nr.	Vejnavn			Station 0	Længde (m)	Areal (m	Vejbeskrivelse/Bemærkning
	Lane	Chainage		Status			
10146280000	Marbjergvej			Frederikssundsvej			
00	0	0 -	321	Offentlig vej	321	2.546	
							Fra: 13 Til: 311 : Private arealer er udlagt til vejens udvidelse til 20,00m. fra enkelte grunde.
10146320000	Marengovej			Backersvej			
00	0	0 -	174	Privat fællesvej	174	1.404	
							Fra: 11 Til: 167 : Heraf er265kvm. "andet areal"(rabat)
10146350000	Margretheholmsvej			Forlandet			
00	0	0 -	410	Privat fællesvej	410	0	
	0	410 -	539	Privat fællesvej	129	0	Fodgængerzone
10146350100	Margretheholmsvej			Sti langs husnr 5-21			
00	0	0 -	57	Privat fællessti	57	0	
101463501A0	Margretheholmsvej			Ved husnr 5			
00	0	0 -	128	Privat fællessti	128	0	
101463501B0	Margretheholmsvej			Sti til Søflygade			
00	0	0 -	14	Privat fællessti	14	0	
101463501C0	Margretheholmsvej			Ved husnr 33			
00	0	0 -	41	Privat fællessti	41	0	
10146363000	Maria Kirkeplads			Istedgade			
00	0	0 -	56	Offentlig vej	56	227	
10146400000	Maribovej			Vigerslevvej			
00	0	0 -	204	Privat fællesvej	204	965	
	0	204 -	334	Privat fællesvej	130	595	
	0	334 -	383	Privat fællesvej	49	195	
	0	383 -	411	Privat fællesvej	28	0	
							Fra: 11 Til: 204 : I arealet er medregnet 163 kvm. pladsareal Fra: 383 Til: 412 : Var. vejbredde.I arealet er medregnet areal til vendeplads
10146400100	Maribovej			Indkørselsvej til husnr. 3 - 5			
00	0	0 -	43	Privat fællesvej	43	0	
10146400300	Maribovej			Indkørselsvej til husnr. 11A - 17			
00	0	0 -	43	Privat fællesvej	43	0	
10146424000	Marie Christensens Plads			Sallingvej			
00	0	0 -	22	Offentlig vej	22	0	
							Fra: 0 Til: 30 : Pladsen navngivet 23 september 2009. Areal=1733 m2.
10146430000	Mariehamngade			Gdanskgade			
00	0	0 -	275	Privat fællesvej	275	0	

Standard vejfortegnelse

Vej nr.	Vejnavn		Station 0		Længde (m)	Areal (m)	Vejbeskrivelse/Bemærkning
	Lane	Chainage	Status				
10146440000	Markmandsgade		Amagerbrogade				
00	0	0 -	209	Offentlig vej	209	2.581	
10146480000	Markskellet		Jyllingevej				
00	0	0 -	129	Privat fællesvej §10 stk3	129	0	
10146520000	Markskiftevej		Sundbyvestervej				
00	0	0 -	109	Privat fællesvej	109	636	
10146560000	Markvej		Grysgårdsvej				
00	0	0 -	39	Privat fællesvej	39	156	
	0	39 -	45	Privat fællesvej	6	0	
10146580000	Marmorvej						
00	0	0 -	292	Privat fællesvej	292	0	
10146580200	Marmorvej		Stikvej til husnr. 10				
00	0	0 -	79	Privat fællesvej	79	0	
							Privat fællesvej den. 19.9.23
10146580400	Marmorvej		Ved FN-bygningen				
00	0	0 -	20	Privat fællesvej	20	0	
	0	20 -	172	Udlagt privat fællesvej	152	0	
101465804A0	Marmorvej		Bro til FN-bygningen				
00	0	0 -	22	Privat fællesvej	22	0	
10146600000	Marsalavej		Genuavej				
00	0	0 -	268	Privat fællesvej	268	1.300	
	0	268 -	295	Offentlig vej	27	0	
10146640000	Marskengade		Østerbrogade				
00	0	0 -	242	Offentlig vej	242	1.537	
10146680000	Marstalsgade		Hobrogade				
00	0	0 -	231	Offentlig vej	231	2.400	
10146688000	Marstalsgade		Strandboulevarden				
00	0	232 -	425	Offentlig vej	193	1.683	
10146780000	Martha Christensens Vej		Center Boulevard				
00	0	0 -	510	Privat fællesvej	510	0	0 Vejudlæg registreret i matrikelkort 28. juli 2021 Veprojekt er godkendt 04.04.20
10146760000	Marthagade		Kildevældsgade				
00	0	0 -	86	Offentlig vej	86	489	1/1 2017: Overtaget som offentlig vej som følge af etablering af gul parkeringszone.
10188430000	Martin Luther Kings Vej		Georg Marshalls vej				
00	0	0 -	67	Privat fællesvej	67	0	

Standard vejfortegnelse

Vej nr.	Vejnavn Lane Chainage	Station 0 Status	Længde (m)	Areal (m	Vejbeskrivelse/Bemærkning
10146800000	Masnedøgade	Jagtvej			
	0 - 414	Offentlig vej	414	3.442	1/1 2017: Overtaget som offentlig vej som følge af etablering af gul parkeringszone.
10146840000	Matthæusgade	Dannebrogsgade			
	0 - 109	Offentlig vej	109	663	
	0 - 263	Offentlig vej	154	1.090	Fra: 109 Til: 120 Lukket for biltrafik.
	0 - 467	Offentlig vej	204	1.773	
10146880000	Meinungsgade	Nørrebrogade			
	0 - 11	Offentlig vej	11		0 VEJBREDDE: Nørrebrogade-Prinsesse Charlottes Gade 15.60m. Prinsesse CharlottesGade-Guldborgsgade 12.50m.
	0 - 237	Offentlig vej	226	1.876	
	0 - 244	Offentlig vej	7	0	
10146880200	Meinungsgade	passage			
	0 - 50	Offentlig vej	50	364	Fra: 7 Til: 50 : Off.vej 09-10-06.
10146920000	Mejsevænget	Rørsangervej			
	0 - 115	Privat fællesvej	115	0	Fra: 6 Til: 111 : Anlagt som haveanlægLængde = fortov.
10146960000	Meklenborggade	Holmbladsgade			
	0 - 66	Privat fællesvej	66	433	
	0 - 117	Privat fællesvej	51	0	Vejprojekt godkendt ved byggetilladelse 27.2.2018
10147003000	Melchiors Plads	Nordre Frihavsgade			
	0 - 46	Offentlig vej	46	999	Samlet areal for plads med vej=1383 m2.
10147040000	MeldahlsGade	Vesterbrogade			
	0 - 136	Privat fællesvej §10 stk3	136	0	Fra: 12 Til: 130 : Privat fællesvej Maj 2007
10147080000	Mellemforts Allé	Kvintus Allé			
	0 - 81	Privat fællesvej	81	540	
10147120000	Melleleddet	Hanstedvej			
	0 - 154	Privat fællesvej	154	650	
10147160000	Mellemtoftevej	Toftegårds Allé			
	0 - 180	Offentlig vej	180	1.757	Fra: 13 Til: 103 :

Standard vejfortegnelse

Vej nr.	Vejnavn Lane Chainage	Station 0 Status	Længde (m)	Areal (m	Vejbeskrivelse/Bemærkning
10147200000 00	Mellemvangen	Hyrdevangen			
	0 0 - 253	Privat fællesvej	253	1.494	
	0 253 - 314	Privat fællesvej	61	0	
	0 314 - 527	Privat fællesvej	213	1.278	
	0 527 - 706	Privat fællesvej	179	1.020	
					Fra: 527 Til: 697 :
10147240000 00	Merløsevej	Korsager Allé			
	0 0 - 598	Privat fællesvej	598	2.905	
10147280000 00	Messinavej	Øresundsvej			
	0 0 - 312	Privat fællesvej	312	2.018	
					Fra: 135 Til: 262 : Incl. 123 kvm. "andet areal" / Fra: 110 Til: 135 : samt en plads m. parkering og græsareal
00099280000 CS	Metrosti-Østamager	Lergravsvej			
	0 0 - 771	Offentlig sti	771	1.852	
10147330000 00	Metrovej	Hannemanns Allé			
	0 0 - 603	Privat fællesvej	603	0	
10147330300 00	Metrovej	1014733030000			
	0 0 - 55	Privat fællesvej	55	0	
10147330500 00	Metrovej	Metrovej			
	0 0 - 213	Privat fællessti	213	0	
10147350000 00	Michael Strunges Vej	Emma gads Vej			
	0 0 - 141	Privat fællesvej	141	0	
					Oprettet 25-07-2024
10147360000 00	Middelfartgade	Strandboulevarden			
	0 0 - 213	Offentlig vej	213	2.390	
					Fra: 76 Til: 208 : Off.vej 25-01-07
10147400000 00	Middelgrundsvej	Amagerbrogade			
	0 0 - 206	Privat fællesvej	206	1.388	
10147440000 00	Midgårdsgade	Mimersgade			
	0 0 - 131	Offentlig vej	131	1.188	1/1 2017: Overtaget som offentlig vej som følge af etablering af gul parkeringszone.
					Fra: 0 Til: 112 : Vejen er kun anlagt til 18,83m linien på de første ca. 25m fra Mimersgade.
10147450000 00	Midtermolen	Indiakaj			
	0 0 - 264	Offentlig vej	264	2.424	
					Fra: 8 Til: 264 : 2134 kvm. P - areal midt i vejen er med i samlet areal - samt nedkørsel til P - kælder .P-kælderen er privat.Offentlig vej 20-11 -2009

Standard vejfortegnelse

Vej nr.	Vejnavn Lane Chainage	Station 0 Status	Længde (m)	Areal (m	Vejbeskrivelse/Bemærkning
10147460000	Midtfløjene 0 0 - 264	Langhusvej Privat fællesvej	264	0	Fra 158 til 264, Privat Fællesvej November 2023
10147480000	Mikkel Bryggers Gade 0 0 - 101	Frederiksberggade Offentlig vej	101	414	
10147520000	Mikkel Skovs Allé 0 0 - 100	Obdams Allé Privat fællesvej	100	710	Fra: 6 Til: 100 : Blind vej.
10147560000	Mikkel Vibes Gade 0 0 - 69	Overgaden oven Vandet Offentlig vej	69	750	
10147600000	Milanovej 0 0 - 173 0 173 - 507 0 507 - 602 0 602 - 664	Øresundsvej Privat fællesvej Privat fællesvej Privat fællesvej Privat fællesvej	173 334 95 62	1.118 1.670 375 290	
10147640000	Milosvej 0 0 - 219	Grækenlandsvej Privat fællesvej	219	985	
10100410000	Mimers Plads 0 0 - 48	Mimersgade Offentlig vej	48	0	I det samlede areal er medregnet cykelsti og en offentlig plads på begge sider af cykelstien. Pladsarealet var tidligere indeholdt i Nørrebrogade og Borgmestervangen.
10147680000	Mimersgade 0 0 - 366 0 366 - 662 0 662 - 953	Jagtvej Offentlig vej Offentlig vej Offentlig vej	366 296 291	4.360 3.664 3.603	Fra: 13 Til: 366 : Cykelstriber i begge sider ved Jagtvej. Fra: 366 Til: 662 : Cykelstriber fra Bragesgade til Hamletsgade i begge sider. Fra: 662 Til: 977 : Cykelstiber fra Hamletsgade til Ole Jørgensens Gade i begge sider
10147720000	Mimosavej 0 0 - 143	Lupinvej Privat fællesvej	143	665	
10147760000	Mindstrupvej 0 0 - 70	Vindingevej Privat fællesvej	70	325	Fra: 5 Til: 70 : Samt en rotunde
10147840000	Mirabellevej 0 0 - 180	Privat fællesvej	180	0	

Standard vejfortegnelse

Vej nr.	Vejnavn Lane Chainage	Station 0 Status	Længde (m)	Areal (m	Vejbeskrivelse/Bemærkning
10147880000	Mitchellsgade 0 0 - 168	Polititorvet Offentlig vej	168	1.715	
10147888000	Mitchellsgade 0 168 - 283	Polititorvet Offentlig vej	115	624	
10147900000	Mjølnerparken 0 0 - 384	Hothers Plads Udlagt privat fællesvej	384		0 Vejudlæg optaget. Registreringsmeddelelse 1. oktober 2020.
10147900200	Mjølnerparken 0 0 - 75	Ved husnr 12 Udlagt privat fællesvej	75		0 Vejudlæg optaget. Registreringsmeddelelse 1. oktober 2020.
10147900400	Mjølnerparken 0 0 - 70	Ved husnr 32 Udlagt privat fællesvej	70		0 Vejudlæg optaget 2020. Registreringsmeddelelse 1. oktober 2020.
10147900600	Mjølnerparken 0 0 - 135	Ved husnr 56 Udlagt privat fællesvej	135		0 Vejudlæg optaget 2020. Registreringsmeddelelse 1. oktober 2020.
10147900800	Mjølnerparken 0 0 - 151	Ved husnr 88 Udlagt privat fællesvej	151		0 Vejudlæg optaget. Registreringsmeddelelse 1. oktober 2020.
10147920000	Mjøsensgade 0 0 - 117	Gullandsgade Privat fællesvej	117	820	Fra: 9 Til: 109 : I arealet er medregnet 313 kvm. forhavearealer, svarende til 3,13m brede hegnede forhave (rabatter) i nordøstlige side
10147943000	Mogens Fogs Plads 0 0 - 88	Vigerslev Allé Privat fællesvej	88	426	
10147960000	Molbechsvej 0 0 - 186	Lyshøjgårdsvej Offentlig vej	186	1.936	
10148000000	Moldaugade 0 0 - 111	Rødegård Offentlig vej	111	893	Fra: 6 Til: 99 : Off. 13-09-06.
10148020000	Molestien 0 0 - 230	Bådehavnsgade Privat fællesvej	230	0	Fra: 10 Til: 231 : I samlet areal er medregnet et trekantsareal ud for Cirkelvej
10148020100	Molestien 0 0 - 237	Molestien Privat fællesvej	237	0	
10148020200	Molestien 0 0 - 75	Molestien 3 Privat fællesvej	75	0	
10148020300	Molestien 0 0 - 99	Molestien 12 Privat fællesvej	99	0	

Standard vejfortegnelse

Vej nr.	Vejnavn		Station 0		Længde (m)	Areal (m	Vejbeskrivelse/Bemærkning
	Lane	Chainage	Status				
10148040000	Monrads Allé		Valby Langgade				
00	0	0 -	43	Privat fællesvej	43	198	
	0	43 -	398	Privat fællesvej	355	1.775	
	0	398 -	438	Privat fællesvej	40	175	
	Fra: 398 Til: 433 : Plads indgår i samlet areal.						
10148040200	Monrads Allé		Mellem husnr. 10 og husnr.20				
00	0	0 -	35	Privat fællesvej	35	150	
10148040100	Monrads allé - sti		Sti mellem Monrads Allé og Amalie Skrams Allé				
00	0	0 -	65	Privat fællessti	65	0	Sti mellem Monrads allé og Amalie Skrams Allé
10148064000	Monrads Plads		Valby Langgade				
00	0	0 -	50	Offentlig vej	50	0	
	Areal =3971 m2.						
10148070000	Montagehalsvej		Kirsten Walthers Vej				
00	0	0 -	32	Privat fællesvej	32	0	
10148080000	Montagnevej						
00	0	0 -	68	Privat fællesvej	68	0	
	0	68 -	127	Privat fællesvej	59	0	
	0	127 -	166	Privat fællesvej	39	0	
10148120000	Morbærvej						
00	0	0 -	67	Privat fællesvej	67	0	
	0	67 -	145	Privat fællesvej	78	0	
10148160000	Morsøvej		Grøndals Parkvej				
00	0	0 -	465	Privat fællesvej	465	2.750	
10148200000	Mosebakken		Hyrdevangen				
00	0	0 -	375	Privat fællesvej	375	1.611	
	Fra: 326 Til: 366 : I arealet er medregnet 2 rabatarealer med buskads, ialt 280 kvm.						
10148240000	Mosedalvej		Valby Langgade				
00	0	0 -	74	Offentlig vej	74	439	VEJBREDDEN: Er ca. 10.0m. Det vestlige fortov og en del af køre-banen er matrikuleret under de tilstø-dende grunde.
	0	74 -	299	Offentlig vej	225	1.350	1/1 2017: Overtaget som offentlig vej som følge af etablering af gul parkeringszone.
10148280000	Moselgade		Frankrigsgade				
00	0	0 -	72	Privat fællesvej	72	0	
	0	72 -	172	Privat fællesvej	100	0	
	0	172 -	255	Offentlig vej	83	747	
	0	255 -	280	Offentlig vej	25	78	
	0	280 -	402	Offentlig vej	122	1.250	

Standard vejfortegnelse

Vej nr.	Vejnavn Lane Chainage	Station 0 Status	Længde (m)	Areal (m	Vejbeskrivelse/Bemærkning
10148320000	Moseskellet	Grønnemose Allé			
00	0 - 41	Privat fællesvej	41	129	Af anlægsbredden 12,5m, er ca. halvdelen af vejarealet beliggende på kommunalt parkareal.
	0 - 407	Privat fællesvej	366	1.574	
10148340000	Mosestykket	Gadekærvej			
00	0 - 98	Offentlig vej	98	642	1/1 2017: Overtaget som offentlig vej som følge af etablering af gul parkeringszone. Udskilt i matrikelkortet 21. december 2021
10148360000	Mosesvinget	Hareskovvej			
00	0 - 50	Offentlig vej	50	363	Fra: 11 Til: 50 : Vejbredde: 10,00m - 30,00m.
	0 - 845	Offentlig vej	795	5.565	Vejstrækning Fra:50 Til:845 overtaget til offentlig vej den 4. maj 2015.
	0 - 1.407	Offentlig vej	562	3.310	Fra: 861 Til: 1274 : I samlet areal indgår et pladsareal ved Horsebakken = 986kvm. / Fra: 1274 Til: 1394 : I samlet areal indgår et pladsareal ved Rådvalsvej = 450kvm.
10148403100	Mozarts Plads	Borgmester Christiansens Gade			
00	0 - 75	Offentlig vej	75	505	VEJLÆNGDE: Hovedkørebane 51m.(Mozartsvej-Borgmester Christiansens Gade)Lokalkørebane østlige side 106m.
	0 - 181	Offentlig vej	106	567	Fra: 11 Til: 168 : Vejtlængde se vejforløb. Areal=4303 m2. Fra:120 Til:181 midlertidigt nedlagt grundet metrobyggeri. Vejstrækningen retableres når metroen er færdigbygget og forpladsen retableres.
10148440000	Mozartsvej	Mozarts Plads			
00	0 - 407	Offentlig vej	407	2.424	
10148480000	Muldager	Mørkhøjvej			
00	0 - 366	Privat fællesvej	366	1.770	
10148488000	Muldager	Mørkhøjvej			
00	0 - 398	Privat fællesvej	32	145	
10148520000	Mullerupvej	Borrebyvej			
00	0 - 120	Privat fællesvej	120	535	
10148600000	Murciagade				
00	0 - 51	Privat fællesvej	51	0	
10148640000	Murergade	Smedegade			
00	0 - 82	Offentlig vej	82	543	
10188320000	Murmanskgade	Fortkaj			
00	0 - 197	Privat fællesvej	197	0	

Standard vejfortegnelse

Vej nr.	Vejnavn		Station 0		Længde (m)	Areal (m)	Vejbeskrivelse/Bemærkning
	Lane	Chainage	Status				
10148680000	Musholmgade		Strynøgade				
	0	0 - 50	Privat fællessti		50	0	
	0	50 - 115	Offentlig vej		65	203	1/1 2017: Overtaget som offentlig vej som følge af etablering af gul parkeringszone. Fra: 60 Til: 109 : Den resterende del af gadearealet er anlagt som legeplads med sti med forbindelse til Strynøgade langs højre side. / Fra: 7 Til: 60 :
10148720000	Musvågevej		Frederikssundsvej				
	0	0 - 230	Privat fællesvej		230	1.539	
10148730000	Mutzuvej		Retortvej				
	0	0 - 149	Privat fællesvej		149	0	
10148750000	Myggenæsgade		Ørestads Boulevard				
	0	0 - 46	Offentlig vej		46	204	
	0	46 - 214	Offentlig vej		168	1.369	
	0	214 - 375	Offentlig sti		161	483	Fra: 12 Til: 214 : Vejbredde : 8,40m = kørebane + vendeplads (156kvm) og cykel / gangsti = 8,60m.Privat fællesvej 22 august 2006.Overtaget som offentlig vej/sti 20. november 2015 Fra: 214 Til: 360 : Kun cykel /gangstiOvertaget som offentlig vej/sti 20. november 2015
10148760000	Mysundegade		Frederikstadsgade				
	0	0 - 172	Offentlig vej		172	1.474	
10188080000	Mælkebøtten		Fabriksområdet				
	0	0 - 50	Privat fællesvej		50	0	Udlagt 18. juni 2021
10148800000	Møgeltøndergade		Tøndergade				
	0	0 - 65	Offentlig vej		65	309	Fra: 11 Til: 66 : Offentlig vej 28-01-2010
10148840000	Mølle Allé		Gammel Jernbanevej				
	0	0 - 175	Offentlig vej		175	1.132	1/1 2017: Overtaget som offentlig vej som følge af etablering af gul parkeringszone.
	0	175 - 271	Offentlig vej		96	661	1/1 2017: Overtaget som offentlig vej som følge af etablering af gul parkeringszone.
10148880000	Møllebakken		Byporten				
	0	0 - 473	Privat fællesvej		473	2.290	
10148920000	Møllegade		Nørrebrogade				
	0	0 - 297	Offentlig vej		297	1.743	
	0	297 - 544	Offentlig vej		247	1.729	
	0	544 - 586	Offentlig vej		42	260	Fra: 10 Til: 232 : Vejbredde fra 9.00m -11.00m. Ensrettet fra Nørrebrogade. / Fra: 248 Til: 578 : Vejbredde fra 12.90m - 16.00m.

Standard vejfortegnelse

Vej nr.	Vejnavn		Station 0		Længde (m)	Areal (m)	Vejbeskrivelse/Bemærkning
	Lane	Chainage	Status				
10148960000	Møllegårdsvej		Emdrupvej				
00	0	0 -	168	Privat fællesvej	168	851	
10149000000	Møllerlodden		Tomsgårdsvej				
00	0	0 -	97	Privat fællesvej	97	730	
							Fra: 14 Til: 87 : I samlet areal er medregnet et græsareal i midten = 1022 kvm
10149040000	Møntergade		Gothersgade				
00	0	0 -	88	Offentlig vej	88	730	VEJBREDDE: Pilestræde-Vognmagergade9.8m. Herfra-Gothersgade 14.4m.Desuden findes langs vejstrækningens nordvestlige side en på privat grund be-liggende 2.35m bred søjlegang der benyt-tes som fortov.Tillagt hjørner ved Møntergade og Christian IX's Gade.
	0	88 -	192	Offentlig vej	104	800	Udvidet fladen 1 til 5 efter deklaration
10149063000	Møntmester Plads		Smedetoften/Møntmestervej/Tomsgårdsvej				
00	0	0 -	73	Privat fællesvej	73	0	
10149080000	Møntmestervej		Sokkelundsvej				
00	0	0 -	351	Privat fællesvej	351	2.147	
10149088000	Møntmestervej		Tomsgårdsvej				
00	0	352 -	561	Privat fællesvej	209	1.463	
10149120000	Mørkhøjvej		Frederikssundsvej				
00	0	0 -	666	Offentlig vej	666	6.118	
10149160000	Mågestien		Engsvinget				
00	0	0 -	48	Privat fællessti	48	0	
10149200000	Mågevej		Hillerødgade				
00	0	0 -	245	Offentlig vej	245	1.742	
	0	245 -	752	Offentlig vej	507	4.685	
	0	752 -	903	Privat fællesvej	151	921	
10149240000	Mårumvej		Lersø Parkallé				
00	0	192 -	259	Privat fællesvej	67	0	
10149280000	Naboløs		Læderstræde				
00	0	0 -	47	Offentlig vej	47	190	
	0	47 -	50	Offentlig vej	3	0	
10149300000	Nadine Gordimers Vej		Doris Lessings Vej				
00	0	0 -	223	Privat fællesvej	223	0	
							Optaget i vejregister 09-08-2024
10149300100	Nadine Gordimers Vej		Ved husnr. 10				
00	0	0 -	66	Privat fællesvej	66	0	
							Optaget i vejregister 09-08-2024

Standard vejfortegnelse

Vej nr.	Vejnavn Lane Chainage	Station 0 Status	Længde (m)	Areal (m ²)	Vejbeskrivelse/Bemærkning
10149320000	Nakskovvej	Vigerslevvej			
00	0 - 273	Privat fællesvej	273	1.285	
	0 - 273 - 302	Privat fællesvej	29	0	
	0 - 302 - 1.102	Privat fællesvej	800	4.000	
	0 - 1.102 - 1.242	Privat fællesvej	140	620	
					Fra: 16 Til: 273 : I samlet areal er medregnet et areal på 780kvm. (udfor husnr. 8 til 20)Ensrettet fra Vigerslevvej.
10149320200	Nakskovvej	Nakskovvej			
00	0 - 129	Privat fællesvej	129	252	
					Fra: 5 Til: 68 : I arealet er medregnet 272 kvm til vendeplads.
10149320400	Nakskovvej	Nakskovvej			
00	0 - 68	Privat fællesvej	68	252	
					Fra: 5 Til: 68 : I arealet er medregnet 272kvm til vendeplads.
10149320600	Nakskovvej	Nakskovvej			
00	0 - 67	Privat fællesvej	67	248	
					Fra: 5 Til: 68 : I arealet er medregnet 272 kvm. til vendeplads.
10149320800	Nakskovvej	Nakskovvej			
00	0 - 67	Privat fællesvej	67	248	
					Fra: 5 Til: 68 : I arealet er medregnet 272 kvm. til vendeplads.
10149360000	Nannasgade	Rådmandsgade			
00	0 - 112	Offentlig vej	112	1.164	
	0 - 112 - 177	Offentlig vej	65	525	
	0 - 177 - 383	Offentlig vej	206	2.000	
					Fra: 10 Til: 158 : Vejbredde 15,69m. - 18,83m. 1/1 2017: Overtaget som offentlig vej som følge af etablering af gul parkeringszone. Fra:0 Til: 270 Udskilt i matrikelkortet 6. oktober 2021
10149400000	Nansensgade	Gyldenløvesgade			
00	0 - 24	Offentlig vej	24	0	
	0 - 24 - 541	Offentlig vej	517	4.413	
	0 - 541 - 550	Offentlig vej	9	0	
	0 - 550 - 770	Offentlig vej	220	1.500	
10149440000	Natalie Zahles Vej	Bavnehøj Allé			
00	0 - 171	Privat fællesvej	171	680	
	0 - 171 - 245	Privat fællesvej	74	370	
					Fra: 16 Til: 152 : I arealet er medregnet 600kvm. som "andet areal" , (yderrabat el. forhaver).

Standard vejfortegnelse

Vej nr.	Vejnavn Lane Chainage	Station 0 Status	Længde (m)	Areal (m	Vejbeskrivelse/Bemærkning
10149480000	Nattergalevej	Hillerødgade			
00	0 - 608	Privat fællesvej	608	2.745	
	0 - 608 - 790	Privat fællesvej	182	865	
10149520000	Neapelvej	Genuavej			
00	0 - 61	Privat fællesvej	61	270	
	0 - 61 - 79	Privat fællesvej	18	90	
	0 - 79 - 115	Privat fællesvej	36	125	
	0 - 115 - 250	Privat fællesvej	135	575	
10149560000	Nebbegårdsbakken	Mosebakken			
00	0 - 525	Privat fællesvej	525	2.560	
10149560100	Nebbegårdsbakken	Storkebakken			
00	0 - 67	Privat fællesvej	67	335	
10149560200	Nebbegårdsbakken	Adgangsvej til husnr 8B			
00	0 - 22	Privat fællesvej	22	0	
10149600000	Nebraskavej	Floridavej			
00	0 - 184	Privat fællesvej	184	1.074	
	0 - 184 - 325	Privat fællesvej	141	780	
					Fra: 195 Til: 326 : Blind vej.
10149600200	Nebraskavej	Indkørselsvej ved husnr 26A-26B			
00	0 - 26	Privat fællesvej	26	0	
					Vejudlæg tinglyst 04.04.2019. Registreret i matrikekortet 21.06.2019
10149640000	Nedertoften	Grøndals Parkvej			
00	0 - 283	Privat fællesvej	283	1.335	
					Fra: 10 Til: 277 : I arealet er medregnet 226 kvm. p-areal ved Linde Allé.
10149670000	Nelson Mandelas Allé	Tømmergravsvej			
00	0 - 290	Privat fællesvej	290	56	
					Tidligere benævnt TømmergravsgadeFra:290 til:433 Nedlagt som vej 2017 i forbindelse med udvikling af Enghave Brygge og Metro byggeri
10149700000	Nicolai Eigtveds Gade	Strandgade			
00	0 - 147	Offentlig vej	147	924	
	0 - 147 - 218	Privat fællesvej	71	462	
10149720000	Niels Brocks Gade	H.C.Andersens Boulevard			
00	0 - 315	Offentlig vej	315	3.692	
					Fra: 30 Til: 315 : Vejbredde fra 20.0-22.0m.

Standard vejfortegnelse

Vej nr.	Vejnavn		Station 0	Længde (m)	Areal (m	Vejbeskrivelse/Bemærkning
	Lane	Chainage				
10149760000	Niels Hemmingsens Gade		Amagertorv			
00	0	0 - 42	Offentlig vej	42	214	
	0	42 - 254	Offentlig vej	212	1.279	
	Fra: 42 Til: 171 : Vejbredde: 8,80m - 12.50m.					
10149800000	Niels Juels Gade		Holmens Kanal			
00	0	0 - 176	Offentlig vej	176	2.983	
10149820000	Niels Neergaards Gade					
00	0	0 - 87	Privat fællessti	87	0	
	0	87 - 138	Privat fællesvej	51	0	
10149840000	Niels W. Gades Gade		Landskronagade			
00	0	0 - 50	Offentlig vej	50	219	1/1 2017: Overtaget som offentlig vej som følge af etablering af gul parkeringszone.
	0	50 - 74	Offentlig vej	24	0	1/1 2017: Overtaget som offentlig vej som følge af etablering af gul parkeringszone.
	0	74 - 228	Offentlig vej	154	565	1/1 2017: Overtaget som offentlig vej som følge af etablering af gul parkeringszone.
10149923000	Nikolaj Plads		Østergade			
00	0	0 - 25	Offentlig vej	25		88 VEJLÆNGDE: Lille Kongensgade-Østergade 19m.(Gågade). Store Kirkestræde-Østergade 17m.(Heraf 2m. gågade). Lille Kongensgade-Store Kirkestræde 89m. Vingårdsstræde-Fortunstræde 67m. Store Kirkestræde-Fortunstræde 76m.(Gågade).Lille Kongensgade
	0	25 - 116	Offentlig vej	91	301	
10149923100	Nikolaj Plads		Vingårdsstræde			
00	0	0 - 66	Offentlig vej	66	516	
10149923200	Nikolaj Plads		Lille Kongensgade			
00	0	0 - 80	Offentlig vej	80	518	
	0	80 - 120	Offentlig vej	40	271	
	0	120 - 156	Offentlig vej	36	176	
	Fra: 81 Til: 156 : Ensrettet.					
101499232A0	Nikolaj Plads		Store Kirkestræde			
00	0	0 - 23	Offentlig vej	23	161	
	0	23 - 31	Offentlig vej	8	56	
10149924000	Nikolaj Plads		Pladsen ved kirken			
00	0	0 - 20	Offentlig vej	20	140	
	Areal med vej uden kirken er 7548 m2					
10149880000	Nikolajgade		Nikolaj Plads			
00	0	0 - 97	Offentlig vej	97	456	
	0	97 - 181	Offentlig vej	84	549	
	Fra: 5 Til: 166 : Ensrettet fra Dybensgade mod Nikolaj Plads.					

Standard vejfortegnelse

Vej nr.	Vejnavn		Station 0		Længde (m)	Areal (m)	Vejbeskrivelse/Bemærkning
	Lane	Chainage	Status				
10149944000 00	Nina Bangs Plads		Ved Pilestrædet 60.				
	0	0 - 15	Offentlig vej		15	105	
							Areal=1251 m2
10149960000 00	Nivågade		Hellebækgade				
	0	0 - 59	Offentlig vej		59	215	1/1 2017: Overtaget som offentlig vej som følge af etablering af gul parkeringszone. Udskilt i matrikelkortet 16. december 2021
							Fra: 7 Til: 49 : Heraf er 370kvm. "andet areal" (forhaver), yderrabatter.
10150000000 00	Njalsgade		Islands Brygge				
	0	0 - 1.179	Offentlig vej		1.179	16.984	VEJBREDDE: Islands Brygge-Thorshavnsgade18.83m. Thorshavnsgade-Isafjordsgade23.5m. Isafjordsgade-Artillerivej 18.83mArtillerivej-Amagerfælledvej 25.0m, dog30.0m. ved Amagerfælledvej og Artilleri-vej.
10150000100 00	Njalsgade		Overfor Emil Holms Kanal				
	0	0 - 84	Udlagt privat fællessti		84	0	
10150000200 00	Njalsgade		Husnr.72B/Island Brygge metrostation				
	0	0 - 31	Privat fællesvej		31	0	
10150030000 00	Nokken Strandvej		Rundholtsvej				
	0	0 - 320	Offentlig sti		320	1.527	
	0	320 - 1.425	Offentlig sti		1.105	3.315	
10150040000 00	Nordbanegade		Stefansgade				
	0	0 - 228	Offentlig vej		228	2.025	
	0	228 - 286	Offentlig vej		58	562	
							Fra: 19 Til: 288 : Vejbredden er ca. 20.0m.
10150080000 00	Nordborggade		Kastelsvej				
	0	0 - 155	Offentlig vej		155	1.380	
							Fra: 9 Til: 146 : Off.vej 06-06-06
10150120000 00	Nordbyvej		Slotsherrensvej				
	0	0 - 311	Privat fællesvej		311	1.055	
							Fra: 225 Til: 306 : Ændret fra internt færdselsareal til privat fællesvej juli 2007
10150120100 00	Nordbyvej		Indkørselsvej til husnr 19B				
	0	0 - 30	Privat fællesvej		30	0	
10150160000 00	Nordfeldvej		Elmelundevej				
	0	0 - 110	Offentlig vej		110	630	
	0	110 - 239	Privat fællesvej		129	0	
10150190000 00	Nordhavnsvejen		Helsingørmotorvejen				
	0	0 - 700	Offentlig vej		700	5.030	Areal for vejforløbet i tunnelen er ikke medregnet.
	1	0 - 689	Offentlig vej		689	5.030	Areal for vejforløbet i tunnelen er ikke medregnet.

Standard vejfortegnelse

Vej nr.	Vejnavn Lane Chainage	Station 0 Status	Længde (m)	Areal (m	Vejbeskrivelse/Bemærkning
10150190200	Nordhavnsvejen - rampe til højre	Strandvejen			
	0 0 - 452	Offentlig vej	452	3.156	
10150190100	Nordhavnsvejen - rampe til venstre	Strandvejen			
	0 0 - 468	Offentlig vej	468	3.850	
10150200000	Nordkrog	Svanemøllevej			
	0 0 - 352	Offentlig vej	352	2.125	
10150240000	Nordlandsgade	Prags Boulevard			
	0 0 - 182	Offentlig vej	182	1.309	
					Fra: 93 Til: 151 : Off. vej 25-01-07 / Fra: 151 Til: 185 : Off.vej 2006 / Fra: 8 Til: 74 : Off. vej 19-12-06.
10150280000	Nordmarksvej	Hedegårdsvej			
	0 0 - 84	Privat fællesvej	84	600	
					Fra: 4 Til: 84 : Grænsegade
10150320000	Nordre Allé	Søndre Allé			
	0 0 - 201	Privat fællesvej	201	1.162	
10150360000	Nordre Digevej	Grønjordsvej			
	0 0 - 694	Privat fællesvej	694	3.250	
10150360200	Nordre Digevej	Indkørselsvej ved husnr. 10-20			
	0 0 - 17	Privat fællesvej	17	0	
10150360400	Nordre Digevej	Indkørselsvej ved husnr 22-32			
	0 0 - 18	Privat fællesvej	18	0	
10150360600	Nordre Digevej	Indkørselsvej ved husnr 34-44			
	0 0 - 18	Privat fællesvej	18	0	
10150360800	Nordre Digevej	Indkørselsvej ved husnr 46-52			
	0 0 - 25	Privat fællesvej	25	0	
10150361000	Nordre Digevej	Indkørselsvej ved husnr 54-60			
	0 0 - 26	Privat fællesvej	26	0	
10150361200	Nordre Digevej	Indkørselsvej ved husnr 62-68			
	0 0 - 27	Privat fællesvej	27	0	
10150400000	Nordre Fasanvej	Frederiksberg kommunegrænse			
	0 0 - 426	Offentlig vej	426	4.803	
					Fra: 0 Til: 406 : Vejbredde fra 12.70m - 24.00m.
10150440000	Nordre Frihavns-gade	Trianglen			
	0 0 - 790	Offentlig vej	790	8.699	
	0 790 - 987	Offentlig vej	197	2.338	
					Fra: 14 Til: 774 : Vejbredde fra 17.50-18.83m.

Standard vejfortegnelse

Vej nr.	Vejnavn		Station 0		Længde (m)	Areal (m)	Vejbeskrivelse/Bemærkning
	Lane	Chainage	Status				
10150460000	Nordre Kongelundsvej		132m nord for Vestermarksvej				
00	0	0 -	132	Privat fællesvej	132	660	
	0	132 -	279	Privat fællesvej	147	615	
10150480000	Nordre Røse Vej		Kirkegårdsvej				
00	0	0 -	73	Privat fællesvej	73	502	
10150560000	Nordrupvej		Smørumvej				
00	0	0 -	364	Privat fællesvej	364	1.765	
10150600000	Nordstien		Utterslevvej				
00	0	0 -	92	Privat fællesvej §10 stk3	92	0	
10150620000	Nordsøvej		Fra husnr. 4				
00	0	560 -	1.090	Privat fællesvej	530		0 Fra: 560 Til:710. Registreringsmeddelse med vejudlæg 17-12-2020. Vejanlægget godkendt som anlagt 18. september 2020 ved godkendelse af vejudlæg.
10150640200	Norgesgade		Fra husnr. 28				
00	0	0 -	169	Offentlig vej	169	648	
							Fra: 12 Til: 155 : Offentlig vej 21-02-08
10150640000	Norgesgade		Amagerbrogade				
00	0	0 -	219	Offentlig vej	219	1.355	
	0	219 -	344	Offentlig vej	125	899	
	0	344 -	410	Offentlig vej	66	438	
							Fra: 13 Til: 31 : Off. vej 19-12-06 / Fra: 120 Til: 219 : Fra Syvens Allé er den nordligste ca. 6,3m brede del af vejarealet heget som forhaver = 349kvm.. Arealet er privat fællesvej. Off. vej 19-12-06 / Fra: 31 Til: 120 : Off.vej 19-12-06
							Fra: 219 Til: 344 : Off. 13-09-06. Ca.473kvm er anlagt som forhaver (privat fællesvej)
							Fra: 362 Til: 401 : Off. vej 13-09-06.Ca. 243kvm. er anlagt som forhaver (privat fællesvej)
10150680000	Norgesmindevej		Strandvejen				
00	0	0 -	487	Offentlig vej	487	4.130	
10150720000	Normandigade		100m nordvest for Lyongade				
00	0	0 -	103	Offentlig vej	103	707	
							Fra: 0 Til: 100 : Vejbrede : 6,50m - 15,50m.Off. vej 13-09-06.
10150750000	Novembervej		Frederikssundsvej				
00	0	0 -	91	Offentlig vej	91	966	
							Fra: 17 Til: 87 : Parcellerne på sydlige side samt matr. nr. 3493 HU har ikke facaderet.
10150760000	Nuuks Plads		Hiort Lorenzens Gade				
00	0	0 -	22	Offentlig vej	22	0	

Standard vejfortegnelse

Vej nr.	Vejnavn		Station 0		Længde (m)	Areal (m)	Vejbeskrivelse/Bemærkning
	Lane	Chainage	Status				
10150800000	Ny Adelgade		Kongens Nytorv				
	0	0 - 117	Offentlig vej		117	559	
10151000000	Ny Carlsberg Vej		Sønder Boulevard				
	0	0 - 610	Offentlig vej		610	6.997	
	0	610 - 1.199	Privat fællesvej		589	0	
10151000600	Ny Carlsberg Vej		Sidevej ved husnr 100				
	0	0 - 50	Privat fællesvej		50	0	
10151160000	Ny Kongensgade		Frederiksholms Kanal				
	0	0 - 268	Offentlig vej		268	2.276	VEJBREDDE: Frederiksholms Kanal-VesterVoldgade 11.80-14.00m. VesterVoldgade-H.C.Andersens Boulevard 18.83m. Fra: 7 Til: 241 : Vejbredde se vejforløb.
10151440000	Ny Vestergade		Frederiksholms Kanal				
	0	0 - 177	Offentlig vej		177	1.264	
10151480000	Ny Østergade		Østergade				
	0	0 - 53	Offentlig vej		53	441	
	0	53 - 71	Offentlig vej		18	169	
	0	71 - 207	Offentlig vej		136	1.276	
	0	207 - 302	Offentlig vej		95	825	
							Fra: 6 Til: 53 : Vejbredde fra 12.0-17.0m. Fra: 53 Til: 295 : Vejbredde fra 12.0-17.0m.
10150880000	Nyborggade		Østerbrogade				
	0	0 - 244	Offentlig vej		244	2.189	
	0	244 - 348	Offentlig vej		104	998	
10150920000	Nybovej		Finlands Allé				
	0	0 - 309	Privat fællesvej		309	1.440	
10150960000	Nybrogade		Gammel Strand				
	0	0 - 206	Offentlig vej		206	1.472	VEJBREDDE: Fra 13.0-16.0m. samt enpladsagtig udvidelse ved FrederiksholmsKanal.
10151040000	Nygade		Vimmelskafet				
	0	0 - 77	Offentlig vej		77	420	

Standard vejfortegnelse

Vej nr.	Vejnavn		Station 0		Længde (m)	Areal (m	Vejbeskrivelse/Bemærkning
	Lane	Chainage	Status				
10151080000	Nygårdsvej		Østerbrogade				
00	0	0 -	46	Offentlig vej	46	220	1/1 2017: Overtaget som offentlig vej som følge af etablering af gul parkeringszone.
	0	46 -	166	Offentlig vej	120	911	1/1 2017: Overtaget som offentlig vej som følge af etablering af gul parkeringszone.
	0	166 -	236	Offentlig vej	70	531	1/1 2017: Overtaget som offentlig vej som følge af etablering af gul parkeringszone.
	0	236 -	277	Offentlig vej	41	308	1/1 2017: Overtaget som offentlig vej som følge af etablering af gul parkeringszone.
	0	277 -	534	Offentlig vej	257	2.155	1/1 2017: Overtaget som offentlig vej som følge af etablering af gul parkeringszone.
	0	534 -	760	Offentlig vej	226	1.998	
10151120000	Nyhavn		Kongens Nytorv				
00	0	0 -	290	Offentlig vej	290	2.883	
	0	290 -	416	Offentlig vej	126	1.185	
							Fra: 17 Til: 411 : Vejbredde: 13,00m. - 13,90m.
10151120100	Nyhavn		Kongens Nytorv				
00	0	0 -	124	Offentlig vej	124	800	
	0	124 -	271	Offentlig vej	147	894	
	0	271 -	451	Offentlig vej	180	1.187	
							Fra: 20 Til: 271 : Vejbredde : 10,50m. - 13,30m. / Fra: 7 Til: 20 : Vejbredde : 10,50m - 13,30m.
							Fra: 271 Til: 451 : Vejbredde 10,50m. -13,30m.
10151120000	Nyhavn		Kongens Nytorv				
CS	0	0 -	416	Offentlig sti	416	100	
10151130000	Nyhavnsbro		Nyhavns sydlige del				
00	0	0 -	42	Offentlig vej	42	279	VEJLÆNGDE: Nordlige rampe 10m. Sydligerampe 8m. Selve broen 13m.VEJBREDDE: Ca.13.00m.
							Fra: 6 Til: 37 : Vejlængde+Vejbredde vejforløb.
10151200000	Nymindevej		Lyngholmvej				
00	0	0 -	177	Privat fællesvej	177	830	
10151240000	Nyrnberggade		Holmbladsgade				
00	0	0 -	490	Privat fællesvej	490	3.563	

Standard vejfortegnelse

Vej nr.	Vejnavn Lane Chainage	Station 0 Status	Længde (m)	Areal (m	Vejbeskrivelse/Bemærkning
10151280000	Nyropsgade	Gyldenløvesgade			
00	0 - 660	Offentlig vej	660	7.372	VEJBREDDER: Gyldenløvesgade-Dahlerupsgade22.00m. Dahlerupsgade-Kampmannsgade42.70m. Kampmannsgade-ca. 32m. nord forHerholdtsgade ca.12.0m. Herfra-GammelKongevej 22.0m.
	1 - 490	Offentlig vej	340	2.608	
					Fra: 27 Til: 305 : Vejbredden se vejforløb. / Fra: 320 Til: 499 : Vejbanerne adskilt af parkeringsareal ml.Dahlerupsgade og Herholdtsgade. Fra: 320 Til: 499 : Vejbanerne adskilt af parkeringsareal ml.Dahlerupsgade og Herholdtsgade.
10151320000	Nystedvej	Nakskovvej/Valby Langgade			
00	0 - 69	Privat fællesvej	69	315	
	0 - 651	Privat fællesvej	582	2.885	
					Fra: 69 Til: 646 : I arealet er medregnet 1665 kvm. pladsareal
10151360000	Nysøvej	Ålekistevej			
00	0 - 232	Privat fællesvej	232	1.223	
10151403000	Nytorv	Frederiksberggade			
00	0 - 93	Offentlig vej	93	651	
10151403100	Nytorv	Rådhusstæde			
00	0 - 56	Offentlig vej	56	354	
10151404000	Nytorv	Arealet på torvet			
00	0 - 58	Offentlig vej	58	406	
					Arealet på torvet=5139 m2.
10151520000	Nærumgade	Lundtoftegade			
00	0 - 178	Offentlig vej	178	1.458	
10151560000	Næsbyholmvej	Bellahøjvej			
00	0 - 604	Privat fællesvej	604	3.892	
					Fra: 10 Til: 384 : Næsbyholmvej nr. 1 - 19 = Bydel Vanløse
10151560200	Næsbyholmvej	Næsbyholmvej			
00	0 - 57	Privat fællesvej	57	235	
10151600000	Næstvedgade	Livjægergade			
00	0 - 86	Offentlig vej	86	726	Langs sydsiden af det offentlige vej-areal er et 1.57m. bredt fortovsareal,som henhører under grundene ved denneside.
	0 - 242	Offentlig vej	156	1.558	
10151608000	Næstvedgade	Strandboulevarden			
00	0 - 272	Offentlig vej	29	0	
	0 - 350	Offentlig vej	78	331	

Standard vejfortegnelse

Vej nr.	Vejnavn Lane Chainage	Station 0 Status	Længde (m)	Areal (m	Vejbeskrivelse/Bemærkning
10151600200	Næstvedgade 18-20	Næstvedgade			
	0 - 33	Offentlig vej	33	192	
10151640000	Nøddebogade	Sjællandsgade			
	0 - 53	Offentlig vej	53	215	
	0 - 53 - 58	Offentlig vej	5	0	
	0 - 58 - 83	Offentlig vej	25	0	
	0 - 83 - 157	Offentlig vej	74	310	
10151680000	Nøddehaven	Retortvej			
	0 - 81	Privat fællesvej	81	310	
	0 - 81 - 339	Privat fællesvej	258	1.240	
	0 - 339 - 490	Privat fællesvej	151	755	
	0 - 490 - 587	Privat fællesvej	97	425	
					Fra: 490 Til: 575 : Vejen er spærret 52m. sv. for Urtehaven
10151680200	Nøddehaven	Nøddehaven			
	0 - 21	Privat fællesvej	21	80	
10151720000	Nøjsomhedsvej	Østerbrogade			
	0 - 221	Offentlig vej	221	2.285	Anlæg af sydlige fortov mangler delvis. De tilstødende grunde skal betale dette anlæg.
10151760000	Nøkkerosevej	Frederiksborgvej			
	0 - 376	Privat fællesvej	376	2.226	
	0 - 376 - 721	Privat fællesvej	345	2.139	
10151803000	Nørager Plads	Egemarksvej/ Gjorslevvej			
	0 - 235	Offentlig vej	235	1.180	VEJLÆNGDE: I forlængelse af Lerchenborgvej 82m. I forlængelse af Billesborgvej 72m. I forlængelse af Gjorslevvej 75m. I forlængelse af Ravnstrupvej 74m.
10151803100	Nørager Plads	Egemarksvej			
	0 - 65	Privat fællesvej	65	318	
10151803200	Nørager Plads	Egemarksvej			
	0 - 36	Privat fællesvej	36	149	
	0 - 36 - 108	Offentlig vej	72	369	
					Fra: 5 Til: 36 : I samlet areal indgår den lille del af Nørager Plads = 506kvm. + halv vejbredde rundt om den offentlige del af Nørager Plads (1612kvm.)
					Fra: 36 Til: 108 : Længde og areal indgår i Nørager Plads sidevejs nr. 30
10151840000	Nøragervej	Ålekistevej			
	0 - 204	Privat fællesvej	204	1.177	

Standard vejfortegnelse

Vej nr.	Vejnavn Lane Chainage	Station 0 Status	Længde (m)	Areal (m ²)	Vejbeskrivelse/Bemærkning
10151880000	Nørre Allé	Sankt Hans Torv			
	0 - 36	Offentlig vej	36	180	VEJBREDDE: Tagensvej-Borgmester JensensAlle 37.40m. Borgmester Jensens Alle-ca.145m. mod nord 38.90m. Herfra-Jagtvej35.45m.
	0 - 120	Offentlig vej	84	756	
	0 - 609	Offentlig vej	489	4.903	
	0 - 1.739	Offentlig vej	1.130	7.622	
	1 - 1.739	Offentlig vej	1.130	8.537	
	2 - 1.739	Offentlig vej	1.130	7.595	
					Bydele: Ulige husnr. = Nørrebro, lige husnr. Østerbro Fra: 36 Til: 120 : I samlet areal indgår et trekantet fortovsareal i østlig side af vejen.
10151880100	Nørre Allé	Nørre Allé			
	0 - 83	Offentlig vej	83	383	
					Fra: 10 Til: 83 : Off.vej 6 februar 2009
101518801A0	Nørre Allé	Nørre Allé 13A--13G			
	0 - 19	Privat fællesvej §10 stk3	19	0	
10152000000	Nørre Farimagsgade	Gyldenløvesgade			
	0 - 761	Offentlig vej	761	9.928	
	8 - 360	Offentlig vej	272	2.176	
10152080000	Nørre Sideallé	Nørre Allé			
	0 - 74	Offentlig vej	74	285	
10152120000	Nørre Søgade	Søtorvet			
	0 - 580	Offentlig vej	580	6.579	
					Fra: 0 Til: 549 : Vejbredden er ca. 29.00m.
10152120100	Nørre Søgade	Nørre Søgade			
	0 - 49	Offentlig vej	49	176	
					Fra: 9 Til: 49 : Optaget som privat fællesvej Maj 2007.Off. vej 8 april 2008.Arealet (ved hotellet) på begge sider af den off. vej udgør 258 kvm. og er pr.fællesvej §2 stk.1Arealet ændret marts 2010 jf. vedhæftede skitse
10152200000	Nørre Voldgade	Jarmers Plads			
	0 - 786	Offentlig vej	786	7.178	
	1 - 490	Offentlig vej	490	3.366	
	8 - 470	Offentlig vej	150	712	
	9 - 340	Offentlig vej	315	2.141	
101522030A0	Nørre Voldgade	Busstoppested			
	0 - 29	Offentlig vej	29	0	

Standard vejfortegnelse

Vej nr.	Vejnavn		Station 0		Længde (m)	Areal (m)	Vejbeskrivelse/Bemærkning
	Lane	Chainage	Status				
101522030B00	Nørre Voldgade		Busstoppested ved Nørregade				
	0	0 - 31	Offentlig vej		31	0	
101522030C00	Nørre Voldgade		Busstoppested ved Nørregade				
	0	0 - 30	Offentlig vej		30	0	
101522030D00	Nørre Voldgade		Busstoppested ved Nørregade				
	0	0 - 32	Offentlig vej		32	0	
101522030E00	Nørre Voldgade		Busstoppested ved Nørregade				
	0	0 - 32	Offentlig vej		32	0	
101522030F00	Nørre Voldgade		Busstoppested ved Nørre Voldgade				
	0	0 - 32	Offentlig vej		32	0	
101522030G00	Nørre Voldgade		Busstoppested ved Nørregade				
	0	0 - 32	Offentlig vej		32	0	
101519200000	Nørrebrogade		Dronning Louises Bro				
	0	0 - 1.213	Offentlig vej		1.213	10.060	VEJBREDDE: Sortedam Dossering-Fælledvej 27.0-18.0m. Fælledv.-Mølleg. 19.7-18.83m Mølleg.-Jagtv. 20.3-22.2m. Jagtv.-Nørrebro S-station 18.83m. Samt enpladsagtig udvidelse (Nørrebros Runddel og metro forplads). Strækningen ca. 60m. sydøst for Hyltebro-Lundtofteg. dog
	0	1.213 - 2.265	Offentlig vej		1.052	11.506	
101519201000	Nørrebrogade		Nørrebrogade sø. for Hyltebro				
	0	0 - 41	Offentlig vej		41	281	1/1 2017: Overtaget som offentlig vej som følge af etablering af gul parkeringszone.
101519202000	Nørrebrogade		Passagen 66				
	0	0 - 48	Offentlig vej		48	287	
							Fra: 11 Til: 48 : Off. vej 26 -09-06.
00099160000CS	Nørrebroparken		Stefansgade				
	0	0 - 464	Offentlig sti		464	1.949	Areal på anlagt sti: 1718 m2. Samlet areal for hele det offentlige vejareal hvorpå parken også ligger er 12980 m2
101519440000	Nørrebros Runddel						
	0	0 - 9	Offentlig vej		9	63	
							Fra: 0 Til: 10 : Arealer og længder er indregnet i Nørrebrogade.
101520400000	Nørregade		Gammeltovej				
	0	0 - 258	Offentlig vej		258	2.319	VEJBREDDE: Fra 9.00-18.00m. NB: Stationeringen suppleret med 100 km.
	0	258 - 491	Offentlig vej		233	1.793	

Standard vejfortegnelse

Vej nr.	Vejnavn Lane Chainage	Station 0 Status	Længde (m)	Areal (m	Vejbeskrivelse/Bemærkning
10152160000	Nørretofte Allé	Valby Langgade			
	0 - 188	Offentlig vej	188	1.542	1/1 2017: Overtaget som offentlig vej som følge af etablering af gul parkeringszone.
	0 - 225	Offentlig vej	37	279	1/1 2017: Overtaget som offentlig vej som følge af etablering af gul parkeringszone.
10152240000	Obdams Allé	Mikkel Skovs Allé			
	0 - 220	Privat fællesvej	220	1.653	
10152280000	Odensegade	Trianglen			
	0 - 198	Offentlig vej	198	1.630	
	0 - 305	Offentlig vej	107	999	
10152360000	Odins Tværgade	Odinsgade			
	0 - 69	Offentlig vej	69	407	1/1 2017: Overtaget som offentlig vej som følge af etablering af gul parkeringszone.
10152320000	Odinsgade	Jagtvej			
	0 - 26	Offentlig vej	26	62	
	0 - 169	Offentlig vej	143	990	1/1 2017: Overtaget som offentlig vej som følge af etablering af gul parkeringszone.
10152320200	Odinsgade	Odinsgade (husnr.12-18)			
	0 - 32	Offentlig vej	32	140	1/1 2017: Overtaget som offentlig vej som følge af etablering af gul parkeringszone.
10152400000	Oehlenschlägersgade	Vesterbrogade			
	0 - 287	Offentlig vej	287	2.114	
	0 - 300	Offentlig vej	13	99	
	0 - 343	Offentlig vej	43	228	
	0 - 487	Offentlig vej	144	1.002	
	0 - 488	Offentlig vej	1	0	
	0 - 515	Offentlig vej	27	136	
	0 - 640	Offentlig vej	125	946	
	0 - 763	Offentlig vej	123	716	
10152400100	Oehlenschlägersgade	Oehlenschlägersgade			
	0 - 33	Privat fællesvej	33	0	
10152400300	Oehlenschlägersgade	Oehlenschlägersgade (husnr. 53A)			
	0 - 33	Privat fællesvej §10 stk3	33	0	
10152440000	Offenbachsvej	Wagnersvej			
	0 - 147	Privat fællesvej	147	590	
	0 - 306	Privat fællesvej	159	745	

Fra: 147 Til: 296 : Ensrettet fra Borgmester Christiansens Gade

Standard vejfortegnelse

Vej nr.	Vejnavn		Station 0		Længde (m)	Areal (m ²)	Vejbeskrivelse/Bemærkning
	Lane	Chainage	Status				
10152780000	Oldenborggade		Lyneborggade				
	0	0 -	93	Privat fællesvej	93	0	
	0	93 -	127	Privat fællesvej	34	0	
10152520000	Oldensti		Røde Mellemvej				
	0	0 -	242	Privat fællesvej	242	1.135	
							Fra: 11 Til: 238 : I arealet er medregnet et pladsareal ved Nordre Digevej på 1224 kvm.
10152560000	Oldermandsvej		Frederiksborgvej				
	0	0 -	141	Privat fællesvej	141	780	
	0	141 -	415	Privat fællesvej	274	1.590	
							Fra: 141 Til: 406 : I arealet er medregnet 2207kvm. som "andet areal", yderrabatter (forhaveareal i 8,33m bredde)
10152600000	Oldfuxvej		Bispebjergvej				
	0	0 -	46	Privat fællesvej	46	223	
	0	46 -	306	Privat fællesvej	260	1.581	
10152640000	Ole Borchs Vej		Vigerslev Allé				
	0	0 -	116	Offentlig vej	116	770	
	0	116 -	558	Offentlig vej	442	2.210	
	0	558 -	653	Offentlig vej	95	608	
							Overtaget som offentlig vej den 22. juni 2024 Overtaget som offentlig vej den 22. juni 2024 Overtaget som offentlig vej den 22. juni 2024
10152640100	Ole Borchs Vej		Indkørselsvej til husnr. 47A - 47B				
	0	0 -	29	Privat fællesvej	29	0	
10152680000	Ole Jørgensens Gade		Nørrebrogade				
	0	0 -	121	Offentlig vej	121	1.124	
							Fra: 7 Til: 110 : Offentlig 1-9-1966
10152700000	Ole Maaløes Vej		Tagensvej (husnr. 20)				
	0	0 -	193	Offentlig vej	193	1.298	
							Fra: 12 Til: 192 : Off.vej 19-03-07.
10152760000	Ole Suhrs Gade		Nørre Farimagsgade				
	0	0 -	13	Offentlig vej	13	7	
	0	13 -	228	Offentlig vej	215	1.822	
	0	228 -	237	Offentlig vej	9	0	

Standard vejfortegnelse

Vej nr.	Vejnavn		Station 0		Længde (m)	Areal (m)	Vejbeskrivelse/Bemærkning
	Lane	Chainage	Status				
10152800000	Olfert Fischers Gade		Store Kongensgade				
00	0	0 - 7	Offentlig vej		7	0	
	0	7 - 105	Offentlig vej		98	734	
	0	105 - 183	Offentlig vej		78	498	
	0	183 - 213	Offentlig vej		30	302	
	0	213 - 426	Offentlig vej		213	1.397	
	0	426 - 433	Offentlig vej		7	0	
							Fra: 120 Til: 183 : Ingen gennemkørsel ved Sankt Pauls Plads. Fra: 221 Til: 252, Offentlig vej 1. juli 2010
10152840000	Oliebladsgade		Amagerbrogade				
00	0	0 - 147	Offentlig vej		147	1.034	
							Fra: 11 Til: 66 : Off.vej 19-12-06 / Fra: 66 Til: 138 : Off.vej 19-12-06
10152900000	Oliehavnsbroen		Prags Boulevard				
00	0	0 - 66	Privat fællesvej		66	0	
10152920000	Oliemøllegade		Teglværksgade				
00	0	0 - 27	Offentlig vej		27	128	1/1 2017: Overtaget som offentlig vej som følge af etablering af gul parkeringszone.
10152930000	Olivia Hansens gade		J. C. Jacobsens Gade				
00	0	0 - 98	Privat fællesvej		98	0	
							Vejprojekt godkendt den 17. juni 2022
10167840000	Olivia Nielsens Gade		Borgmester Christiansens Gade				
00	0	0 - 194	Privat fællesvej		194	1.611	
							Fra: 15 Til: 204 : Navneændring af Sporgade 12 marts 2009
10152940000	Oluf Palmes Gade		Dag Hammerskjolds Allé				
00	0	0 - 178	Offentlig vej		178	1.339	
10152960000	Olufsvej		Østerbrogade				
00	0	0 - 126	Offentlig vej		126	1.102	
	0	126 - 154	Offentlig vej		28	195	
	0	154 - 211	Offentlig vej		57	231	
							Fra: 11 Til: 126 : I samlet areal indgår et areal ved husnr. 2 = 66kvm. Off. vej 06-06-06 Fra: 126 Til: 154 : Off. vej 06-06-06. Fra: 154 Til: 200 : Off. vej 06-06-06.
10153000000	Olymposvej		Greisvej				
00	0	0 - 98	Privat fællesvej		98	415	
	0	98 - 488	Privat fællesvej		390	1.925	

Standard vejfortegnelse

Vej nr.	Vejnavn Lane Chainage	Station 0 Status	Længde (m)	Areal (m	Vejbeskrivelse/Bemærkning
10153040000 00	Omøgade	Lyngbyvej			
	0 - 148	Offentlig vej	148	1.760	
	0 - 148 - 380	Offentlig vej	232	1.188	1/1 2017: Overtaget som offentlig vej som følge af etablering af gul parkeringszone. Udskilt i matrikelkortet 9. december 2021 Fra: 15 Til: 148 : Off. 15-5-70
10153080000 00	Orgelbyggervej	Frederiksborgvej			
	0 - 221	Privat fællesvej	221	1.182	Fra: 12 Til: 209 : I arealet er medregnet en 4m bred græsabat i sydsiden, i hele vejens længde, ialt 788 kvm. som "andet areal"(yderrabat)
10153150000 00	Orient Plads	Helsinkigade			
	0 - 312	Offentlig sti	312	1.736	
10153140000 00	Orientkaj	Sundkrogsgade			
	0 - 170	Privat fællesvej	170	0	
	0 - 170 - 480	Privat fællesvej	310	0	
	0 - 480 - 805	Privat fællesvej	325	0	Vejprojekt godkendt 21. september 2020 Vejudlæg registreret i matrikelkortet 27.06.2019. Vejprojekt godkendt 30. september 2019
10153140200 00	Orientkaj	Husnr 4			
	0 - 53	Privat fællesvej	53	0	
10153140400 00	Orientkaj	Ved p-plads			
	0 - 53	Privat fællesvej	53	0	
10153140800 00	Orientkaj				
	0 - 61	Privat fællesvej	61	0	Vejprojekt er godkendt 30.09.2019
10153141000 00	Orientkaj				
	0 - 85	Privat fællesvej	85	0	Vejprojekt godkendt 10. marts 2020
10153180000 00	Orlogsværftvej	Dokøvej			
	0 - 338	Privat fællesvej	338	0	
10188260000 00	Oscar Pettifords Vej	Kenny Drews Vej			
	0 - 180	Privat fællesvej	180	0	
10153203000 00	Oslo Plads	Grønningen			
	0 - 276	Offentlig vej	276	4.263	
	1 - 0 - 160	Offentlig vej	160	1.822	
10153224000 00	Ottilia Jacobsens Plads	Ny Carlsberg Vej			
	0 - 59	Privat fællesvej	59	0	Vejprojekt godkendt den 17. juni 2022

Standard vejfortegnelse

Vej nr.	Vejnavn Lane Chainage	Station 0 Status	Længde (m)	Areal (m	Vejbeskrivelse/Bemærkning
10153240000 00	Ottiliavej 0 0 - 101	Gl. Køge Landevej Privat fællesvej	101	685	Fra: 12 Til: 101 : I samlet areal indgår et vejudlæg på 50 kvm.Vejen fortsætter ind på Lundbecks område og har status som interntfærdselsareal.Denne strækning er ikke registreret.
10153260000 00	Otto Baches Allé 0 0 - 576	Kanalvej Offentlig vej	576	4.475	
10153270000 00	Otto Brandenburgs Vej 0 0 - 211	Privat fællesvej	211	0	
10153278000 00	Otto Brandenburgs Vej 0 0 - 228	Lon Kellermanns Vej Privat fællesvej	228	0	
10153280000 00	Otto Busses vej 0 0 - 81 0 81 - 1.086	Vasbygade Privat fællesvej Privat fællesvej	81 1.005	0 0	
10153304000 00	Otto Krabbes Plads 0 0 - 14	Westend / Skydebanehaven Offentlig vej	14	0	Fra: 0 Til: 14 : 1/6 1995.Overtaget som offentlig plads juni 2000.Areal = 3856 m2.
10153320000 00	Otto Mallings Gade 0 0 - 124	Vennemindevej Offentlig vej	124	795	1/1 2017: Overtaget som offentlig vej som følge af etablering af gul parkeringszone.Udskilt i matrikelkortet 13. oktober 2021
10153360000 00	Otto Mønstedes Gade 0 0 - 144	Niels Brocks Gade Offentlig vej	144	1.346	
10153403000 00	Otto Mønstedes Plads 0 0 - 72	Rysensteensgade Offentlig vej	72	760	
10153403100 00	Otto Mønstedes Plads 0 0 - 57	Strækning over pladsen Offentlig vej	57	150	Areal =2593 m2.
10153440000 00	Otto Ruds Vej 0 0 - 119	Ove Billes Vej Privat fællesvej	119	819	
10153480000 00	Ourøgade 0 0 - 220 0 220 - 348	Bryggervangen Offentlig vej Offentlig sti	220 128	2.328 0	1/1 2017: Overtaget som offentlig vej som følge af etablering af gul parkeringszone.
10153480100 00	Ourøgade 0 0 - 53	Trekantet plads mod Tåsingeg. Offentlig vej	53	308	1/1 2017: Overtaget som offentlig vej som følge af etablering af gul parkeringszone. Fra: 9 Til: 45 : I samlet areal indgår 930 kvm. " andet areal "

Standard vejfortegnelse

Vej nr.	Vejnavn		Station 0		Længde (m)	Areal (m ²)	Vejbeskrivelse/Bemærkning
	Lane	Chainage	Status				
10153500000	Ove Arups Vej		Arne Jacobsens Allé				
	0	0 -	355	Privat fællesvej	355	0	
10153520000	Ove Billes Vej		Otto Ruds Vej				
	0	0 -	220	Privat fællesvej	220	1.015	
10153520100	Ove Billes Vej		Ove Billes Vej				
	0	0 -	60	Privat fællessti	60	0	
10153723000	Ove Rodes Plads		Borgmester Jensens Allé				
	0	0 -	63	Offentlig vej	63	0	
	Fra: 12 Til: 55 : Vejbredden er ca. 35.0m.Areal = 1505 m2.						
10153723100	Ove Rodes Plads		Borgmester Jensens Allé				
	0	0 -	63	Offentlig vej	63	397	
10153723200	Ove Rodes Plads		Borgmester Jensens Allé				
	0	0 -	63	Offentlig vej	63	397	
10153560000	Overbys Allé		Christen Bergs Allé				
	0	0 -	515	Privat fællesvej	515	3.295	
10153560100	Overbys Allé		Sti til Traps Allé				
	0	0 -	85	Privat fællessti	85	0	Sti mellem Overbys Allé og Traps Allé
10153600000	Overdrevsvej		Vestermarksvej				
	0	0 -	108	Privat fællesvej	108	470	
10153640000	Overgaden Neden Vandet		Hammershøis Kaj				
	0	0 -	160	Privat fællesvej	160	0	
	0	160 -	317	Offentlig vej	157	727	
	0	317 -	425	Offentlig vej	108	810	
	0	425 -	565	Offentlig vej	140	983	
	0	565 -	592	Offentlig vej	27	207	
	Fra: 192 Til: 292 : Vejbredde 10,20m - 11,90m. Fra: 317 Til: 425 : Vejbredde 11,00m. - 16,00m. Fra: 436 Til: 592 : Vejbredde 11,00m - 16,00m.						
10153640100	Overgaden Neden Vandet		Overgaden Neden Vandet (husnr. 9A + 9B)				
	0	0 -	65	Offentlig vej	65	377	
	Fra: 3 Til: 60 : Optaget som privat fællesvej Maj 2007.						

Standard vejfortegnelse

Vej nr.	Vejnavn		Station 0		Længde (m)	Areal (m	Vejbeskrivelse/Bemærkning
	Lane	Chainage	Status				
10153680000	Overgaden Oven Vandet		Langebrogade				
00	0	0 - 230	Offentlig vej		230	1.548	
	0	230 - 363	Offentlig vej		133	736	
	0	363 - 436	Offentlig vej		73	386	
	0	436 - 635	Offentlig vej		199	1.396	
	0	635 - 822	Offentlig vej		187	1.635	
	0	822 - 1.019	Offentlig vej		197	1.773	
							Fra: 7 Til: 349 : Vejbrede 11,00m. - 12,50m.Ensrette fra Torvegade. Fra: 383 Til: 486 : Vejbrede 12,00m. - 14,00m.Ensrettet fra Mikkel Vibes Gade mod Torvegade. Fra: 504 Til: 796 : Vejbrede 13,60m. - 15,50m. Fra: 796 Til: 836 : Offentlig vej 13-03-08. Sagsnr. 2007-92332 Fra: 836 Til: 1005 : Ensrettet mod Bodenholfs Plads.Offentlig vej 13-03-08. Sagsnr. 2007-92332
10153760000	Overskousvej		Vigerslev Allé				
00	0	0 - 100	Offentlig vej		100	681	1/1 2017: Overtaget som offentlig vej som følge af etablering af gul parkeringszone.
	0	100 - 210	Offentlig vej		110	799	1/1 2017: Overtaget som offentlig vej som følge af etablering af gul parkeringszone.
							Fra: 13 Til: 202 : Ensrettet fra Vigerslev Allé
10153800000	Overskæringen		Hamletsgade				
00	0	0 - 87	Offentlig vej		87	315	1/1 2017: Overtaget som offentlig vej som følge af etablering af gul parkeringszone.
10153840000	Oxford Allé		Amagerbrogade				
00	0	0 - 88	Privat fællesvej		88	570	
	0	88 - 167	Privat fællesvej		79	600	
	0	167 - 534	Privat fællesvej		367	1.885	
	0	534 - 776	Privat fællesvej		242	1.815	
	0	776 - 990	Privat fællesvej		214	1.440	
							Fra: 13 Til: 88 : I samlet areal indgår et pladsareal = 447kvm. Fra: 534 Til: 776 : I samlet areal indgår 85kvm. fortov ved Sundbyvestervej.
10153840100	Oxford Allé		Oxford Allé				
00	0	0 - 176	Privat fællessti		176	0	
10153840200	Oxford Allé		N. f.grønt areal (Amagerbrog.)				
00	0	0 - 106	Privat fællesvej		106	509	
							Fra: 72 Til: 99 : I samlet areal indgår en del af grønnt areal = 93kvm.

Standard vejfortegnelse

Vej nr.	Vejnavn Lane Chainage	Station 0 Status	Længde (m)	Areal (m	Vejbeskrivelse/Bemærkning
10153848000	Oxford Allé	Vejlands Allé			
00	0 991 - 1.014	Privat fællesvej	23	128	
	0 1.014 - 1.078	Privat fællesvej	64	480	
	0 1.078 - 1.204	Privat fællesvej	126	819	
	0 1.204 - 1.513	Privat fællesvej	309	1.930	
10153860000	Oxford Have	Irlandsvej			
00	0 0 - 188	Privat fællesvej	188	0	
					Fra: 7 Til: 193 : Vendeplads 7m x 20m medregnet
10153860100	Oxford Have	Oxford Have			
00	0 0 - 127	Privat fællesvej	127	0	
10153860300	Oxford Have	Oxford Have			
00	0 0 - 127	Privat fællesvej	127	0	
10153860500	Oxford Have	Oxford Have			
00	0 0 - 126	Privat fællesvej	126	0	
10153860700	Oxford Have	Oxford Have			
00	0 0 - 126	Privat fællesvej	126	0	
10153860900	Oxford Have	Oxford Have			
00	0 0 - 125	Privat fællesvej	125	0	
10153861100	Oxford Have	Oxford Have			
00	0 0 - 125	Privat fællesvej	125	0	
10153861300	Oxford Have	Oxford Have			
00	0 0 - 124	Privat fællesvej	124	0	
10153861500	Oxford Have	Oxford Have			
00	0 0 - 124	Privat fællesvej	124	0	
10145680000	P. D. Løvs Allé	Jagtvej			
00	0 0 - 169	Offentlig vej	169	1.110	1/1 2017: Overtaget som offentlig vej som følge af etablering af gul parkeringszone.
10145680100	P. D. Løvs Allé	P.D.Løvs Allé (husnr. 9A-11B)			
00	0 0 - 37	Offentlig vej	37	146	1/1 2017: Overtaget som offentlig vej som følge af etablering af gul parkeringszone.
10138160000	P. Knudsens Gade	Enghavevej			
00	0 0 - 728	Offentlig vej	728	5.491	
	1 0 - 728	Offentlig vej	728	6.276	
10153880000	Paduavej	49m nord for Veronavej			
00	0 0 - 49	Privat fællesvej	49	245	
	0 49 - 277	Privat fællesvej	228	1.060	

Standard vejfortegnelse

Vej nr.	Vejnavn		Station 0		Længde (m)	Areal (m)	Vejbeskrivelse/Bemærkning
	Lane	Chainage	Status				
10153930000	Pakkerivej		Valby Maskinfabriksvej				
00	0	0 -	143	Privat fællesvej	143	0	Fra:0 Til: 126 vejen anlagt efterår 2019. Fra:126 Til:143 registreret som privat fællesvej 24/8-2021
10153920000	Palermovej		Messinavej				
00	0	0 -	387	Privat fællesvej	387	2.363	Fra: 8 Til: 176 : I samlet areal indgår arealer i nordsiden, der er hegnet som forhaver. / Fra: 189 Til: 271 : I samet areal indgår arealer i nordside, der er hegnet som forhaver. / Fra: 287 Til: 398 : I samlet areal indgår arealer i nordside, der er hegnet som forhaver + en plads.
10153960000	Pallesvej		Tovellivej				
00	0	0 -	335	Privat fællesvej	335	1.581	3,2 m bred stribe på nordsiden af vejen samt 6,1 m bred stribe på sydsiden er udlagt, men ikke anlagt privat fællesvej. Arealet er anlagt som haver og græsribat. Areal for ikke anlagt Pfv.=2706 m2. Samlet areal=5752 m2.
10153960100	Pallesvej		Vestl. sidevej n.f. Pallesvej				
00	0	0 -	84	Privat fællesvej	84	399	
10153960300	Pallesvej		Midt. sidevej n.f. Pallesvej				
00	0	0 -	83	Privat fællesvej	83	394	
10153960500	Pallesvej		Østl. sidevej n.f. Pallesvej				
00	0	0 -	82	Privat fællesvej	82	389	
10154000000	Palnatokesgade		Sønder Boulevard				
00	0	0 -	64	Offentlig vej	64	615	
10154040000	Palægade		Bredgade				
00	0	0 -	156	Offentlig vej	156	1.231	
10154080000	Panumsvej		Vigerslev Allé				
00	0	0 -	505	Offentlig vej	505	3.384	Fra: 8 Til: 148 : Offentlig vej 13-03-08 Fra: 24 Til: 509 : Der er udlagt private arealer til vejens udvidelse til 18,83m.
10154080300	Panumsvej		Plads sv.f. Panumsvej				
00	0	0 -	122	Offentlig vej	122	473	
10100420000	Papirøen		Værftsbroen				
00	0	0 -	612	Privat fællesvej	612	0	
10188483000	Paradisæblevej		Torveporten				
00	0	0 -	411	Udlagt privat fællesvej	411	0	
10188483100	Paradisæblevej		James Grievevej				
00	0	0 -	261	Privat fællesvej	261	0	

Standard vejfortegnelse

Vej nr.	Vejnavn Lane Chainage	Station 0 Status	Længde (m)	Areal (m	Vejbeskrivelse/Bemærkning
101884831A0 00	Paradisæblevej 0 0 - 56	Ved husnr 50-54 Privat fællesvej	56	0	
10154120000 00	Parkbo 0 0 - 121 0 121 - 228	Vestervang Privat fællesvej Privat fællesvej	121 107	585 460	
10153890000 00	Parkhusvej 0 0 - 87	Kalkbrænderihavngade Offentlig vej	87	732	Fra: 4 Til: 121 : Samt en plads
10154160000 00	Parkstien 0 0 - 314	Gammel Køge Landevej Privat fællesvej	314	2.000	Fra: 12 Til: 80 : Off. vej 12-06-08
10154160100 00	Parkstien 0 0 - 28	Indskørsel til husnr 11-15 Privat fællesvej	28	80	
10154160200 00	Parkstien 0 0 - 280	Parkstien Privat fællesvej	280	0	
10154200000 00	Parkstykket 0 0 - 176	Frederikssundsvej Privat fællesvej §10 stk3	176	0	
10154240000 00	Parmagade 0 0 - 81 0 81 - 500	Amagerbrogade Offentlig vej Offentlig vej	81 419	490 2.994	Fra: 13 Til: 335 : Pladsen ved Amagerbrogade er medregnet i arealet.
10154240200 00	Parmagade 0 0 - 45 0 45 - 222	Mellem Husnr. 2c og 12 Offentlig vej Privat fællesvej	45 177	229 0	Fra: 45 Til: 222 Vejudlæg registreret i matrikelkortet 23. august 2019
10154280000 00	Parnasvej 0 0 - 81	Hellasvej Privat fællesvej	81	380	
10154320000 00	Parosvej 0 0 - 105 0 105 - 198	Milosvej Privat fællesvej Privat fællesvej	105 93	500 375	
10154360000 00	Pasteursvej 0 0 - 120	Ny Carlsberg Vej Privat fællesvej	120	0	
10154380000 00	Paulas Passage 0 0 - 75	Ottilia Jacobsens Plads Privat fællesvej	75	0	Vejprojekt godkendt den 17. juni 2022

Standard vejfortegnelse

Vej nr.	Vejnavn		Station 0		Længde (m)	Areal (m)	Vejbeskrivelse/Bemærkning
	Lane	Chainage	Status				
10154400000	Peblinge Dossering		Nørrebrogade				
00	0	0 - 114	Offentlig vej		114	889	
	0	114 - 629	Offentlig sti		515	2.157	
	Fra: 114 Til: 618 : Længde = fortov.						
10154440000	Peder Hjorts Vej		Vigerslev Allé				
00	0	0 - 100	Offentlig vej		100	1.110	1/1 2017: Overtaget som offentlig vej som følge af etablering af gul parkeringszone.
	0	100 - 223	Offentlig vej		123	844	1/1 2017: Overtaget som offentlig vej som følge af etablering af gul parkeringszone.
10154480000	Peder Hvitfeldts Stræde		Krystalgade				
00	0	0 - 120	Offentlig vej		120	632	
	0	120 - 131	Offentlig vej		11	28	
10154520000	Peder Lykkes Vej		Amagerbrogade				
00	0	0 - 141	Privat fællesvej		141	973	VEJBREDDE: Engelsvej-Glommensgade40.0m. Glommensgade-Røde Mellemvej 36.0m På strækningen Vatnavvej-Engelsvej erder udlæg til vejens udvidelse.
	0	141 - 172	Privat fællesvej		31	236	
	0	172 - 272	Privat fællesvej		100	753	
	0	272 - 453	Privat fællesvej		181	1.267	
	0	453 - 540	Offentlig vej		87	858	
	0	540 - 1.098	Offentlig vej		558	6.916	
	Fra: 272 Til: 444 : I samlet areal indgår en plads mellem Tyge Krabbes Vej og Peder Lykkes Vej med ialt 1230kvm..						
10154520100	Peder Lykkes Vej		Blind sidevej v.f. Tingvej				
00	0	0 - 175	Privat fællesvej		175	910	
10154560000	Peder Skrams Gade		Hiebergsgade				
00	0	0 - 290	Offentlig vej		290	2.418	
10154600000	Peder Skrivners Sti		Englandsvej				
00	0	0 - 191	Privat fællesvej		191	1.566	
	Fra: 11 Til: 212 : Vejbredden = 18,83m - 31,00m. I samlet areal indgår et græsareal på 1809kvm.						
10154640000	Peitersvej		Theisvej				
00	0	0 - 72	Privat fællesvej		72	335	
10154680000	Per Døves Vej		Kirsten Kimers Vej				
00	0	0 - 134	Privat fællesvej		134	600	
10154740000	Per Knutzons Vej		Danneskiold Samsøes Allé				
00	0	0 - 144	Privat fællesvej		144	0	

Standard vejfortegnelse

Vej nr.	Vejnavn Lane Chainage	Station 0 Status	Længde (m)	Areal (m	Vejbeskrivelse/Bemærkning
10154760000	Perlestikkervej 0 0 - 136	Oldermandsvej Privat fællesvej §10 stk3	136	0	
10154760100	Perlestikkervej 0 0 - 141	Perlestikkervej Privat fællesvej §10 stk3	141	0	
10154760200	Perlestikkervej 0 0 - 141	Perlestikkervej Privat fællesvej §10 stk3	141	0	
10154800000	Pernillevej 0 0 - 50 0 50 - 319	Bispebjergvej Privat fællesvej Privat fællesvej	50 269	200 1.325	
10154840000	Persiensevej 0 0 - 319	Kastrupvej Privat fællesvej	319	1.937	
10154860000	Persillevej 0 0 - 107	Irlandsvej Privat fællesvej	107	0	
10154860200	Persillevej 0 0 - 70	Persillevej Privat fællessti	70	0	Vejstatus fra:0 Til:107 ændret fra privatvej til privat fællesvej august 2015
10154880000	Peter Bangs Vej 0 0 - 353 0 353 - 957	Frederiksberg kommunegrænse Offentlig vej Offentlig vej	353 604	4.935 8.067	
10154880200	Peter Bangs Vej 0 0 - 64	Sidevej overfor Sæbyholmvej Privat fællesvej	64	255	Fra: 0 Til: 353 : Vejbredde 20,00m. - 25,10m. Fra: 353 Til: 930 : Vejbredde 31,00m. - 50,00m.
10154920000	Peter Fabers Gade 0 0 - 10 0 10 - 221 0 221 - 229	Nørrebrogade Offentlig vej Offentlig vej Offentlig vej	10 211 8	0 1.688 0	
10188150000	Peter Holms Vej 0 0 - 79 0 79 - 108	Tegholm Allé Privat fællesvej Privat fællesvej	79 29	0 0	
10154960000	Peter Ibsens Allé 0 0 - 344	Frederikssundsvej Privat fællesvej	344	2.430	Fra: 79 Til: 108 : Stikvej : Længde 11m x 7m. bred = 77m2 medregnet i samlet areal
10155000000	Peter Rørdams Vej 0 0 - 324	Tuborgvej Offentlig vej	324	1.788	Der er udlagt private arealer til vejensudvidelse til 20m. bredde.

Standard vejfortegnelse

Vej nr.	Vejnavn		Station 0		Længde (m)	Areal (m)	Vejbeskrivelse/Bemærkning
	Lane	Chainage	Status				
10155040000	Peter Sabroes Gade		P. Knudsens Gade				
	0	0 - 151	Privat fællesvej		151	1.360	
10155120000	Peter Vedels Gade		Amagerfælledvej				
	0	0 - 133	Offentlig vej		133	1.545	
10155080000	Petersborgvej		Nordre Frihavnsgade				
	0	0 - 80	Offentlig vej		80	435	
							Fra: 9 Til: 88 : Off. vej 13-09-06.
10155140000	Philip De Langes Allé		Kanonbådsvej				
	0	0 - 269	Privat fællesvej		269	0	
	0	269 - 306	Privat fællesvej		37	0	
10155200000	Pilestræde		Østergade				
	0	0 - 42	Offentlig vej		42	221	VEJBREDDE: Fra 7.00-12.00m.VEJNAVN: Pladsen ud for husnumrene 58-61og 63 er d.6-12-90 navngivet NINA BANGSPLADS. Pilestræde er ikke afbrudt ogejendommene der vender ud mod pladsenbeholder deres adresser i Pilestræde.
	0	42 - 104	Offentlig vej		62	401	
	0	104 - 289	Offentlig vej		185	1.092	
	0	289 - 462	Offentlig vej		173	1.158	
10155280000	Pilesvinget		Hareskovvej				
	0	0 - 395	Offentlig vej		395	2.370	
	0	395 - 409	Offentlig vej		14	0	
	0	409 - 905	Privat fællesvej		496	0	
	0	905 - 967	Privat fællesvej		62	0	
	0	967 - 997	Privat fællesvej		30	0	
	0	997 - 1.600	Privat fællesvej		603	0	
							Fra: 409 Til: 967 : I samlet areal indgår 943kvm. pladsareal. Fra: 967 Til: 1589 : I samlet areal indgår 567kvm. pladsareal.
10155280100	Pilesvinget		Nord f. Trekantområde				
	0	0 - 109	Privat fællesvej		109	494	
10155360000	Pindosvej		Grækenlandsvej				
	0	0 - 148	Privat fællesvej		148	700	
	0	148 - 287	Privat fællesvej		139	695	
							Fra: 148 Til: 288 : I arealet er medregnet et pladsareal på 1610 kvm.
10155400000	Pistolstræde		Ny Østergade				
	0	0 - 33	Offentlig vej		33	72	
							Fra: 6 Til: 33 : Arealet for pladsen er medregnet i samlet areal

Standard vejfortegnelse

Vej nr.	Vejnavn		Station 0		Længde (m)	Areal (m)	Vejbeskrivelse/Bemærkning
	Lane	Chainage	Status				
10188390000	Pladehals Allé		Vestre Teglgade				
	0	0 -	386	Privat fællesvej	386	0	
10121724000	Plads v. Georginev./ Gyldenlak		Ved Georginevej				
	0	0 -	10	Offentlig vej	10	0	
	Fra: 0 Til: 28 : Pladsen har ingen længde, da denne indgår i de private veje omkring pladsen. Areal = 3167 m2.						
10155420000	Platanvej		Vesterbrogade				
	0	0 -	47	Offentlig vej	47	141	
	Fra: 15 Til: 51 : Resten af vejen ligger i Frederiksberg kommune.						
10155480000	Polensgade		Holmbladsgade				
	0	0 -	493	Privat fællesvej	493	3.851	
10155523000	Polititorvet		Hambrosgade				
	0	0 -	107	Offentlig vej	107	1.482	VEJLÆNGDE: I forlængelse af Hambrosgade90m. I forlængelse af Niels Brocks Gade(til Hambrosgade) 48m.
	Fra: 0 Til: 90 : Det samlede areal er for hele Polititorvet Areal=5730						
10155523100	Polititorvet		Forlæng. af Niels Brocks Gade				
	0	0 -	62	Offentlig vej	62	704	
10155560000	Pommernsgade		Holmbladsgade				
	0	0 -	116	Offentlig vej	116	926	
	Fra: 9 Til: 110 : Off.vej 19-12-06						
10155600000	Pomonavej						
	0	0 -	152	Privat fællesvej	152	0	
10155640000	Poppelgade		Ahornsgade				
	0	0 -	92	Offentlig vej	92	632	
10155690000	Poppelstykket		Ellebjergrvej				
	0	0 -	269	Privat fællesvej	269	2.530	
	Fra: 16 Til: 181 : I arealet er medregnet 83 kvm. " andet areal "(Rabat)						
10155690200	Poppelstykket		Ved husnr 6A				
	0	0 -	42	Privat fællesvej	42	0	Vejudlæg registreret i matrikelkortet 26. august 2021
10155720000	Portlandsvej		Hendonvej				
	0	0 -	212	Privat fællesvej	212	1.000	
	0	212 -	357	Privat fællesvej	145	700	

Standard vejfortegnelse

Vej nr.	Vejnavn Lane Chainage	Station 0 Status	Længde (m)	Areal (m	Vejbeskrivelse/Bemærkning
10155760000	Portugalsgade	Frankrigsgade			
00	0 - 77	Offentlig vej	77	400	
	0 - 161	Offentlig vej	84	786	
					Fra: 6 Til: 77 : Off. vej 19-12-06 Fra: 135 Til: 152 : Off. vej 19-12-06 / Fra: 77 Til: 135 : Off. vej 19-12-06
10155840000	Poul Ankers Gade	Store Kongensgade			
00	0 - 9	Offentlig vej	9	6	
	0 - 63	Offentlig vej	54	300	
	0 - 77	Offentlig vej	14	0	
10155830000	Poul Bundgaards Vej	Clara Pontoppidans Vej/Kirsten Walthers Vej			
00	0 - 122	Privat fællesvej	122	0	
10155850000	Poul Hartlings Gade	Axel Heidesgade			
00	0 - 117	Privat fællesvej	117	0	
10155863100	Poul Henningsens Plads	Østerbrogade			
00	0 - 131	Offentlig vej	131	1.087	
					Areal af plads foruden vej er 716 m2.
10155820000	Poul Reichhardts Vej	Ib Schönberg Allé			
00	0 - 64	Privat fællesvej	64	0	
	0 - 135	Privat fællesvej	71	0	
	0 - 241	Privat fællesvej	106	0	
10155870000	Poul Reumerts Vej	Clare Pontoppidans Vej			
00	0 - 102	Privat fællesvej	102	0	
	0 - 132	Privat fællesvej	30	0	
	0 - 153	Privat fællesvej	21	0	
10155870100	Poul Reumerts Vej	Sidevej til Poul Reumerts Vej			
00	0 - 66	Privat fællesvej	66	0	
10155870300	Poul Reumerts Vej	Sidevej til Poul Reumerts Vej			
00	0 - 60	Privat fællesvej	60	0	
10155870500	Poul Reumerts Vej	Sidevej til Poul Reumerts Vej			
00	0 - 53	Privat fællesvej	53	0	
10155880000	Prags Boulevard	Amagerbrogade			
00	0 - 215	Offentlig vej	215	2.412	
	0 - 225	Offentlig vej	10	100	
10155888000	Prags Boulevard	31m inden Dalslandsvej			
00	0 - 608	Offentlig vej	382	3.165	

Standard vejfortegnelse

Vej nr.	Vejnavn		Station 0 Status	Længde (m)	Areal (m ²)	Vejbeskrivelse/Bemærkning
	Lane	Chainage				
10155888100	Prags Boulevard		Vermlandsvej (rundkørsel)			
	0	609 - 1.049	Offentlig vej	440	3.438	
	8	771 - 1.049	Privat fællesvej	278	0	
10155888200	Prags Boulevard		Uplandsgade			
	0	1.050 - 1.512	Offentlig vej	462	4.504	
10155886000	Prags Boulevard (Rundkørsel)		Prags Boulevard			
	0	0 - 128	Offentlig vej	128	832	
10155920000	Pragtstjernevej		Blåmunkevej			
	0	0 - 219	Privat fællesvej	219	1.025	
10155960000	Primulavej		Godthåbsvej			
	0	0 - 304	Offentlig vej	304	3.338	
10156000000	Prins Buris Vej		Engvej			
	0	0 - 114	Privat fællesvej	114	515	
10156160000	Prins Jørgens Gade		Stengade			
	0	0 - 88	Offentlig vej	88	518	
10156020000	Prinsens Bro		Frederiksholms Kanal			
	0	0 - 34	Offentlig vej	34	209	
						Fra: 6 Til: 34 : Vejbredden er ca. 12.00m.
10156040000	Prinsesse Charlottes Gade		Meinungsgade			
	0	0 - 54	Offentlig vej	54	352	
	0	54 - 127	Offentlig vej	73	528	
	0	127 - 237	Offentlig vej	110	981	
	0	237 - 361	Offentlig vej	124	1.133	
	0	361 - 420	Offentlig vej	59	327	
10156080000	Prinsesse Christines Vej		Amagerbrogade			
	0	0 - 177	Privat fællesvej	177	1.034	
	0	177 - 215	Privat fællesvej	38	289	
	0	215 - 261	Privat fællesvej	46	289	
10156120000	Prinsessegade		Christianshavns Voldgade			
	0	0 - 103	Offentlig vej	103	668	VEJBREDDE: Sankt Annæ Gade-Bådsmandsstræde 15.80-15.50m. Bådsmandsstræde-Bodenhoffs Plads 15.69m. Den sydøstlige 3.14m. brede del af detanlagte vejareal er ikke udlagt.Fra:931 Til:988 overtaget som offentlig vej 2013.
	0	103 - 245	Offentlig vej	142	947	
	0	245 - 931	Offentlig vej	686	5.161	
	0	931 - 989	Offentlig vej	58	487	
						Fra: 12 Til: 232 : Vejbr. fra 9.80-11.60m. Se vejforløb.

Standard vejfortegnelse

Vej nr.	Vejnavn Lane Chainage	Station 0 Status	Længde (m)	Areal (m	Vejbeskrivelse/Bemærkning
10156240000 00	Prisholmvej	Landlystvej			
	0 - 71	Privat fællesvej	71	366	VEJBREDDE: Ca. 9.00m.(ved vejens vest-side er der udlagt private arealer til20m. linien).
	0 - 251	Offentlig vej	180	983	
	0 - 426	Offentlig vej	175	923	
00631380000 CS	Proviantbroen	Kuglegårdsvej nr. 15			
	0 - 30	Offentlig sti	30	144	
10156280000 00	Provstevej	Frederikssundsvej			
	0 - 345	Privat fællesvej	345	2.014	
10156320000 00	Præstegårds Allé	Brønshøj Kirkevej			
	0 - 100	Privat fællesvej	100	682	
	0 - 289	Privat fællesvej	189	1.275	
	0 - 422	Privat fællesvej	133	990	
	0 - 771	Privat fællesvej	349	2.150	
10156320100 00	Præstegårds Allé	Indkørselsvej til husnr 51B			
	0 - 29	Privat fællesvej	29	0	
10156360000 00	Præstekærvej	Præstegårds Allé			
	0 - 119	Privat fællesvej	119	758	
	0 - 164	Privat fællesvej §10 stk3	45	0	
10156440000 00	Præstemarksvej	Kommunegrænsen			
	0 - 24	Privat fællesvej	24	0	
	0 - 136	Privat fællesvej	112	672	
	0 - 196	Privat fællesvej	60	0	
					Fra: 0 Til: 24 : Anlagt som græsareal Fra: 136 Til: 196 : Hele arealet er anlagt som græsareal
10156440200 00	Præstemarksvej	Præstemarksvej			
	0 - 48	Privat fællesvej	48	190	
					Fra: 10 Til: 48 : Vendeplads.
10156480000 00	Præstøgade	Fiskedamsgade			
	0 - 141	Offentlig vej	141	1.150	
					Fra: 10 Til: 133 : Off.vej 25-01-07
10156480100 00	Præstøgade	Præstøgade			
	0 - 35	Offentlig vej	35	202	
10156488000 00	Præstøgade	Strandboulevarden			
	0 - 272	Offentlig vej	119	862	
10156560000 00	Prøvestens Allé	Øresundsvej			
	0 - 180	Privat fællesvej	180	1.025	

Standard vejfortegnelse

Vej nr.	Vejnavn		Station 0		Længde (m)	Areal (m)	Vejbeskrivelse/Bemærkning
	Lane	Chainage	Status				
10156580000	Prøvestensbroen						
00	0	0 -	20	Offentlig vej	20	190	
	0	20 -	80	Privat fællesvej	60	0	
10156600000	Puggaardsgade		Niels Brocks Gade				
00	0	0 -	150	Offentlig vej	150	1.750	VEJBREDDE: Rysensteensgade-Hambrosgade 18.83m. Hambrosgade-Kalvebod Brygge 14.43-ca. 20.00m.(incl. pladsen vedHK-bygningen).
	0	150 -	292	Offentlig vej	142	1.506	
10156600100	Puggaardsgade		Sidevej nø.f. Puggaardsgade				
00	0	0 -	47	Offentlig vej	47	433	
							Fra: 9 Til: 47 : Arealet er medregnet i Puggårdsgade.
10156680000	Pustervig		Hauser Plads				
00	0	0 -	47	Offentlig vej	47	356	VEJBREDDE: Fra 8.80-10.00m.9m.(ved Kultorget) af vej længden er gå-gade.
	0	47 -	68	Offentlig vej	21	0	VEJBREDDE: Fra 8.80-10.00m.9m.(ved Kultorget) af vej længden er gå-gade.
							Fra: 0 Til: 47 : Vejbredder : 8,80m. - 10,00m. Fra: 47 Til: 56 : Vejbredder : 8,80m. -10,00m.
10156720000	Pæonvej		Tomatvej				
00	0	0 -	299	Privat fællesvej	299	1.435	
10156760000	På Bjerget		Bispebjerg Torv				
00	0	0 -	244	Offentlig vej	244	2.615	VEJBREDDE: Fra 8.70m. til 9.40m til 20.00m. til 30.50m.
10156760200	På Bjerget		Vest / syd / øst om				
00	0	0 -	286	Offentlig vej	286	2.830	
10156830000	Rabarbervej		Hillerødgade				
00	0	0 -	92	Privat fællesvej	92	0	
10156830200	Rabarbervej		Rabarbervej				
00	0	0 -	62	Privat fællesvej	62	0	
10156840000	Raffinaderivej		Prags Boulevard				
00	0	0 -	769	Privat fællesvej	769	4.551	
10156840000	Raffinaderivej		Prags Boulevard				
CS	0	0 -	769	Offentlig sti	769	2.250	
10156840200	Raffinaderivej		Indkørselsvej ved husnr 2A				
00	0	0 -	39	Privat fællesvej	39	0	
10156880000	Ragnagade		Lyngbyvej				
00	0	0 -	159	Offentlig vej	159	1.470	
							Fra: 38 Til: 147 : Vejbredder fra 12.60m - 18.83m.

Standard vejfortegnelse

Vej nr.	Vejnavn		Station 0		Længde (m)	Areal (m)	Vejbeskrivelse/Bemærkning
	Lane	Chainage	Status				
10156920000	Ragnhildgade		Haraldsgade				
	0	0 -	299	Offentlig vej	299	3.932	
10156928100	Ragnhildgade		Sti på østsiden af vejen				
	0	299 -	356	Privat fællessti	57	0	
10157040000	Ramsingsvej		Vigerslev Allé				
	0	0 -	434	Privat fællesvej	434	5.052	
10157080000	Ramundsvej		Engvej				
	0	0 -	119	Privat fællesvej	119	535	
	Areal : Samlet areal 1983 m2. Heraf er 920 m2 uanlagt privat fællesvej; nord for vejen anlagt bebyggelse, syd for vejen anlagt græsareal.						
10157080100	Ramundsvej		Ramundsvej				
	0	0 -	85	Privat fællesvej	85	360	
	Fra: 5 Til: 85 : Vendeplads						
10157080300	Ramundsvej		Ramundsvej				
	0	0 -	85	Privat fællesvej	85	0	
	Fra: 6 Til: 85 : 404 kvm. udgør græsareal . Før Roselillevej						
10157120000	Randbølvej		Grøndals Parkvej				
	0	0 -	182	Offentlig vej	182	1.342	VEJBREDDE: Langs østsiden er udlagt 3.17m. brede arealer til vejens udvidelse til 22m.
	0	182 -	705	Offentlig vej	523	4.318	
10157160000	Randersgade		Nordre Frihavsgade				
	0	0 -	233	Offentlig vej	233	2.059	VEJBREDDE: Nordre Frihavsgade-Århusgade 12.90-15.69m. Matr.nr. 785 og 866 har ikke facaderet. Ejerne af de tilgrænsende ejendomme kan pålægges vejbidrag til endelig belægning
	0	233 -	475	Offentlig vej	242	2.307	
	0	475 -	697	Offentlig vej	222	2.142	
	0	697 -	809	Offentlig vej	112	1.208	
	0	809 -	881	Offentlig vej	72	483	
10157240000	Rantzausgade		Åboulevard				
	0	0 -	783	Offentlig vej	783	8.500	VEJBREDDE: Åboulevard-ca. 30m. øst for Jesper Brochmands Gade ca. 15.00m. Herfra -Jagtvej 18.83m.
10157280000	Rasmus Rasks Vej		Lyshøjgårdsvej				
	0	0 -	120	Offentlig vej	120	1.102	
10157320000	Raunstrupvej		Nørager Plads				
	0	0 -	159	Privat fællesvej	159	745	
10157360000	Ravennavej		Veronavej				
	0	0 -	222	Privat fællesvej	222	1.060	

Standard vejfortegnelse

Vej nr.	Vejnavn		Station 0		Længde (m)	Areal (m)	Vejbeskrivelse/Bemærkning
	Lane	Chainage	Status				
10157400000	Ravneholmsvej		Rådvalsvej				
	0	0 -	297	Privat fællesvej	297	1.400	
10157480000	Ravnsborg Tværgade		Sortedam Dossering				
	0	0 -	113	Offentlig vej	113	776	
10157440000	Ravnsborggade		Nørrebrogade				
	0	0 -	268	Offentlig vej	268	2.475	
10157520000	Rebekkavej		Tuborgvej				
	0	0 -	26	Offentlig vej	26	86	VEJBREDDE: Private arealer er udlagt tilvejens udvidelse til 18.83m.
	0	26 -	399	Privat fællesvej	373	2.350	
10157560000	Reberbanegade		Tovværkgade				
	0	0 -	132	Offentlig vej	132	1.117	NB: Stationeringen er suppleret med 100km. Strækningen: Brysselsgade-Fran-krigsgade er privat.
	0	132 -	330	Offentlig vej	198	1.614	
							Fra: 141 Til: 331 : Off. vej 19 -12-06
10157600000	Rebildvej		Sallingvej				
	0	0 -	593	Offentlig vej	593	5.055	
10157640000	Rebslagervej		Drejervej				
	0	0 -	224	Privat fællesvej	224	1.249	
10157680000	Reersøgade		Jagtvej				
	0	0 -	86	Offentlig sti	86	213	1/1 2017: Overtaget som offentlig vej som følge af etablering af gul parkeringszone.
	0	86 -	199	Offentlig vej	113	1.141	
10157688000	Reersøgade		Hjortøgade				
	0	207 -	271	Offentlig vej	64	468	1/1 2017: Overtaget som offentlig vej som følge af etablering af gul parkeringszone.
10157720000	Refshalevej		Prinsessegade				
	0	0 -	1.388	Offentlig vej	1.388	11.576	
	0	1.388 -	2.169	Offentlig vej	781	6.801	
	0	2.169 -	4.067	Privat fællesvej	1.898	0	
							Fra: 2286 Til: 2401 : I samlet areal indgår et pladsareal = 794kvm.
10157720300	Refshalevej		Refshalevej				
	0	0 -	567	Privat fællesvej	567	0	

Standard vejfortegnelse

Vej nr.	Vejnavn		Station 0		Længde (m)	Areal (m ²)	Vejbeskrivelse/Bemærkning
	Lane	Chainage	Status				
10157800000	Refsnæsgade		Sjællandsgade				
00	0	0 - 71	Offentlig vej		71	513	
	0	71 - 77	Offentlig vej		6	37	
	0	77 - 98	Offentlig vej		21	4	
	0	98 - 110	Offentlig vej		12	95	
	0	110 - 349	Offentlig vej		239	2.591	
10157840000	Regitsevej		Engvej				
00	0	0 - 100	Privat fællesvej		100	450	
10157863100	Regnbuepladsen		Lavendelstræde				
00	0	0 - 54	Offentlig vej		54	0	
							Tidligere registreret som Rådhuspladsen med vejid 1016152330000 Fra 107 Til 163. Vejnavnet 'Regnbuepladsen' er trådt i kraft den 1. juli 2014 Areal=1436 m ²
10157880000	Reinettevej						
00	0	0 - 187	Privat fællesvej		187	0	
	0	187 - 270	Privat fællesvej		83	0	
10157920000	Rejsbygade		Enghavevej				
00	0	0 - 69	Offentlig vej		69	695	
							Fra: 10 Til: 62 : Off. vej 13-09-06. Fortsætter i internfærseareal som mødes med Amerikavej. Areal er opgjort jf. vejflade = arealet af matriklerne: 1479, 1482 og 44d samt vejudlægslinjer.
10157980000	Remisevej		Røde Mellevej				
00	0	0 - 76	Privat fællesvej		76	520	
	0	76 - 142	Privat fællesvej		66	607	
	0	142 - 160	Privat fællesvej		18	0	
10158040000	Rentemestervej		Lygten				
00	0	0 - 332	Privat fællesvej		332	2.462	Tidligere registreret med længde=1539. Strækningen Fra:1448 Til:1539 nedlagt som vej ved ændring i matrikel nov. 2004. Ved krydset Tomsgårdsvej/Rentemestervej er vejarealet tilført 26 m ² svarende til matrikel 1589 (Udskilt som privat vej februar 2013)
	0	332 - 399	Privat fællesvej		67	491	
	0	399 - 1.175	Privat fællesvej		776	5.519	
	0	1.175 - 1.448	Privat fællesvej		273	2.001	

Standard vejfortegnelse

Vej nr.	Vejnavn Lane Chainage	Station 0 Status	Længde (m)	Areal (m ²)	Vejbeskrivelse/Bemærkning
10158080000	Retortvej	Vigerslev Allé			
00	0 - 1.055	Offentlig vej	1.055	8.896	VEJBREDDER: Vigerslev Alle-42m. nord for Kongshaven 18.83m. Herfra-Kongshaven 18.83-ca.30.0m. Kongshaven-Værkstedvej ca.24.0-ca.30.0m. Værkstedvej-Folehaven 20.0m. Private arealer er udlagt tilvejs udvidelse til 26.0m. Længde forlænget fra 1061 til 1053 i forbindelse med krydsombygning pga. Rigstedbanen ved Kulbanevej/Retortvej.
	8 - 647	Offentlig vej	188	1.692	
10158080100	Retortvej	Ved husnr. 1A-1B			
00	0 - 106	Offentlig vej	106	1.344	
10158080200	Retortvej	Ved husnr 4			
00	0 - 97	Offentlig vej	97	1.012	
10158080400	Retortvej	Ved husnr 6			
00	0 - 125	Udlagt privat fællesvej	125	0	
10158160000	Reventlowsgade	Vesterbrogade			
00	0 - 181	Offentlig vej	181	1.475	
	0 - 231	Offentlig vej	50	527	
	0 - 283	Offentlig sti	52	177	
	0 - 337	Offentlig vej	54	432	
	0 - 411	Offentlig vej	74	592	
					Fra: 181 Til: 291 : Vejbredder fra ca.19.00m - ca.30.00m Fra: 291 Til: 408 : Vejbredder fra ca. 19,00m. - ca. 30,00m.
10158200000	Reverdilsgade	Reventlowsgade			
00	0 - 97	Offentlig vej	97	1.228	
10158240000	Reykjaviksgade	Islands Brygge			
00	0 - 55	Offentlig vej	55	510	
	0 - 86	Offentlig sti	31	72	
					Fra: 11 Til: 74 : Off. vej 03-08-06. I samlet areal indgår arealer ved husnr. 5 + hjørnet ved Islands Brygge (husnr 15) = 125kvm.
10158280000	Rialtovej	Kastrupvej			
00	0 - 247	Privat fællesvej	247	1.714	
10158320000	Ribegade	J. E. Ohlsensgade			
00	0 - 227	Offentlig vej	227	1.603	
	0 - 287	Offentlig vej	60	555	
					Fra: 122 Til: 208 : Off.vej 06-06-06 / Fra: 9 Til: 98 : Off.vej 06-06-06 Fra: 227 Til: 290 : Off.vej 06-06-06

Standard vejfortegnelse

Vej nr.	Vejnavn		Station 0	Længde (m)	Areal (m	Vejbeskrivelse/Bemærkning
	Lane	Chainage	Status			
10188210000	Richard Boones Vej		Dexter Gordons Vej			
	0	0 - 112	Privat fællesvej	112	0	
10158330000	Richard Mortensens Vej		Husnr 4			
	0	0 - 140	Privat fællessti	140	0	
	0	140 - 240	Privat fællesvej	100	0	
	0	240 - 530	Privat fællesvej	290	0	
	0	530 - 1.010	Privat fællesvej	480	0	
	0	1.010 - 1.040	Privat fællessti	30	0	Stibro hen til Kalvebod sti
10158330100	Richard Mortensens Vej					
	0	0 - 121	Privat fællesvej	121	0	
10158330200	Richard Mortensens Vej					
	0	0 - 115	Privat fællesvej	115	0	
10158330400	Richard Mortensens Vej					
	0	0 - 204	Privat fællesvej	204	0	
101583304A0	Richard Mortensens Vej					
	0	0 - 133	Privat fællesvej	133	0	
101583304B0	Richard Mortensens Vej					
	0	0 - 68	Privat fællesvej	68	0	0 Fra station 0 til station 44, Vejbredde 5 meter. Fra station 44 og frem er vejbredde 9,5
101583304C0	Richard Mortensens Vej					
	0	0 - 18	Privat fællesvej	18	0	
101583304D0	Richard Mortensens Vej					
	0	0 - 63	Privat fællesvej	63	0	
101583304E0	Richard Mortensens Vej					
	0	0 - 19	Privat fællesvej	19	0	
10158330800	Richard Mortensens Vej		Husnr 78A			
	0	0 - 145	Privat fællesvej	145	0	
						Vejprojekt godkendt 11. juli 2018
10158331000	Richard Mortensens Vej					
	0	0 - 44	Privat fællesvej	44	0	
10158360000	Ridder Stigs Vej		Tovelillevej			
	0	0 - 34	Privat fællesvej	34	145	
	0	34 - 343	Privat fællesvej	309	1.445	
10158420000	Rigagade		Mariehamngade			
	0	0 - 86	Privat fællesvej	86	0	

Standard vejfortegnelse

Vej nr.	Vejnavn		Station 0		Længde (m)	Areal (m ²)	Vejbeskrivelse/Bemærkning
	Lane	Chainage	Status				
10158440000 00	Rigensgade		Sølvgade				
	0	0 -	271	Offentlig vej	271	2.446	
	0	271 -	372	Offentlig vej	101	939	
							Fra: 8 Til: 372 : Vejbredde fra 13.80m - 15.20m.
10158520000 00	Rindbyvej		Søndervigvej				
	0	0 -	104	Privat fællesvej	104	475	
10158640000 00	Ringertoften		Tomsgårdsvej				
	0	0 -	24	Privat fællesvej	24	0	
	0	24 -	74	Privat fællesvej	50	250	
	0	74 -	243	Privat fællesvej	169	810	
							Fra: 74 Til: 236 : I arealet er medregnet 810 kvm græs (5m bredt græsareal i vestsiden.)
10158640100 00	Ringertoften		Ved husnr 1				
	0	0 -	117	Privat fællesvej	117	0	Vejudlæg registreret i matrik kortet 19. okt 2021
10158680000 00	Ringholmvej		Næsbyholmvej				
	0	0 -	83	Privat fællesvej	83	504	
10158720000 00	Ringkøbinggade		Vardegade				
	0	0 -	148	Offentlig vej	148	1.629	
							Fra: 10 Til: 141 : Off.vej 25-01-07
10158760000 00	Ringstedgade		Holsteinsgade				
	0	0 -	106	Offentlig vej	106	1.026	
10158800000 00	Risagervej		Hyltebjerg Allé				
	0	0 -	205	Privat fællesvej	205	930	
10158840000 00	Risbyholmvej		Slotsherrensvej				
	0	0 -	302	Privat fællesvej	302	1.415	
10158880000 00	Rismosevej		Engblommevej				
	0	0 -	205	Privat fællesvej	205	545	
10158920000 00	Risvangen		Frederikssundsvej				
	0	0 -	313	Privat fællesvej	313	1.485	
10158940000 00	Robert Jacobsens Vej		Ved husnr 20				
	0	0 -	933	Privat fællesvej	933	0	
10158940100 00	Robert Jacobsens Vej						
	0	0 -	27	Privat fællesvej	27	0	
10158940200 00	Robert Jacobsens Vej						
	0	0 -	156	Privat fællesvej	156	0	
101589402A0 00	Robert Jacobsens Vej		Ved husnr 10Y				
	0	0 -	203	Privat fællessti	203	0	

Standard vejfortegnelse

Vej nr.	Vejnavn		Station 0		Længde (m)	Areal (m)	Vejbeskrivelse/Bemærkning
	Lane	Chainage	Status				
10158940300	Robert Jacobsens Vej		Bro over kanalen ved husnr 55				
	0	0 - 26	Privat fællesvej		26	0	
10158940400	Robert Jacobsens Vej		Bro over kanalen ved husnr 56				
	0	0 - 35	Privat fællesvej		35	0	
101589404A0	Robert Jacobsens Vej		Bro over kanalen ved husnr 55				
	0	0 - 67	Privat fællesvej		67	0	
101589404B0	Robert Jacobsens Vej		Bro over kanalen ved husnr 56				
	0	0 - 117	Privat fællesvej		117	0	
10158940500	Robert Jacobsens Vej		Stibro ved husnr 79				
	0	0 - 25	Privat fællesvej		25	0	
10158940600	Robert Jacobsens Vej		Stibro til Kalvebod sti				
	0	0 - 232	Privat fællesvej		232	0	
10158940700	Robert Jacobsens Vej		Parallelvej øst for kanalen				
	0	0 - 26	Privat fællesvej		26	0	
10158940900	Robert Jacobsens Vej		Udskilt som offentlig vej 2. april 2020. Samlet areal af plads 3434 m2.				
	0	0 - 26	Privat fællessti		26	0	
10158941100	Robert Jacobsens Vej		Udskilt som offentlig vej 2. april 2020. Samlet areal af plads 3434 m2.				
	0	0 - 57	Privat fællessti		57	0	
10158948000	Robert Jacobsens Vej		Udskilt som offentlig vej 2. april 2020. Samlet areal af plads 3434 m2.				
	0	0 - 496	Privat fællesvej		496	0	I arealet er medregnet plads ved husnr 25-33 på 710 m2.
101589480A0	Robert Jacobsens Vej		Kastrupvej				
	0	0 - 182	Privat fællesvej		182	0	
10158948100	Robert Jacobsens Vej		Grækenlandsvej				
	0	0 - 347	Privat fællesvej		347	0	
101589481A0	Robert Jacobsens Vej		Kastrupvej				
	0	0 - 107	Privat fællesvej		107	0	
101589481B0	Robert Jacobsens Vej		Kastrupvej				
	0	0 - 79	Privat fællesvej		79	0	
	0	79 - 89	Offentlig vej		10	0	
10158960000	Rodosvej		Kastrupvej				
	0	0 - 250	Privat fællesvej		250	1.795	
10158968000	Rodosvej		Grækenlandsvej				
	0	251 - 519	Privat fællesvej		268	1.827	

Standard vejfortegnelse

Vej nr.	Vejnavn			Station 0 Status	Længde (m)	Areal (m)	Vejbeskrivelse/Bemærkning
	Lane	Chainage					
10159020000	Romsdalsgade			Telemarksgade			
00	0	0 -	121	Offentlig vej	121	1.285	
							Fra: 12 Til: 49 : Offentlig vej 23-05-08 / Fra: 49 Til: 111 : Off.vej 15-03-07.
10159040000	Romsøgade			Nygårdsvej			
00	0	0 -	85	Offentlig vej	85	592	1/1 2017: Overtaget som offentlig vej som følge af etablering af gul parkeringszone.
10159080000	Rosbæksvej			Strandvejen			
00	0	0 -	421	Offentlig vej	421	4.115	
10159120000	Roselillevej			50m. n.f. Prins Buris Vej			
00	0	0 -	154	Privat fællesvej	154	564	Fra: 0 Til: 141 Af arealet er 1003kvm. græsabat i østsiden. Fra: 179 Til: 263 - 182kvm. udgør græsareal. Fra: 263 Til: 361 - 1266 kvm. udgør græsareal. Nedlagt som vej juni 2016. Ved Station 361:183 m "hul" i vejforløbet i form af Hf.strandbo og sidevej til Ramundsvej. Roselillevej fortsætter med stationering 362 syd for Ramundsvej med vejid=1015912800000.
	0	154 -	263	Offentlig vej	109	436	
	0	263 -	361	Privat fællesvej	98	490	Fra: 263 Til: 361 - 1266 kvm. græsareal, nedlagt som vej juni 2016.
10159120100	Roselillevej			Ca. husnr. 8			
00	0	0 -	30	Offentlig sti	30	75	
10159120200	Roselillevej			Indkørselsvej ved husnr 84A-84B			
00	0	0 -	31	Privat fællesvej	31	0	
							Vejudlæg tinglyst 15.01.2019. Registreret i matrikelkortet 08.07.2019
10159128000	Roselillevej			Ramundsvej			
00	0	361 -	589	Privat fællesvej	228	1.075	
	0	589 -	603	Privat fællesvej	14	70	
	0	603 -	673	Privat fællesvej	70	350	
	0	673 -	681	Privat fællesvej	8	40	
10159160000	Rosenborggade			Frederiksborggade			
00	0	0 -	9	Offentlig vej	9	16	
	0	9 -	179	Offentlig vej	170	1.242	
10159200000	Rosendalsgade			Willemoesgade			
00	0	0 -	118	Offentlig vej	118	780	
10159240000	Rosengade			Kronprinsessegade			
00	0	0 -	114	Privat fællesvej §10 stk3	114	0	
10159280000	Rosengården			Kultorget			
00	0	0 -	120	Offentlig vej	120	534	
							Fra: 0 Til: 116 : Vejbredde fra 8.00m - 9.00m

Standard vejfortegnelse

Vej nr.	Vejnavn Lane Chainage	Station 0 Status	Længde (m)	Areal (m	Vejbeskrivelse/Bemærkning
10159320000	Rosenhaven	Nødehaven			
00	0 - 187	Privat fællesvej	187	850	
10159320200	Rosenhaven	Indkørselsvej til husnr. 8A - 8B			
00	0 - 27	Privat fællesvej	27	0	
10159360000	Rosenholms Allé	Landlystvej			
00	0 - 245	Privat fællesvej	245	1.175	
	0 - 418	Privat fællesvej	173	790	
10159400000	Rosenlunds Allé	Skjulhøj Allé			
00	0 - 145	Privat fællesvej	145	768	
10159480000	Rosenvængets Allé	Østerbrogade			
00	0 - 10	Offentlig vej	10	0	
	0 - 160	Offentlig vej	150	1.029	
	0 - 318	Offentlig vej	158	1.106	
	0 - 563	Offentlig vej	245	1.806	
					Fra: 13 Til: 175 : Vejbredde: 12,50m - 15,50m - 18,83m. Fra: 175 Til: 318 : Vejbredde: 12,50m - 15,50m. Fra: 318 Til: 558 : Off. vej 13-09-06.
10159480100	Rosenvængets Allé	Rosenvængets Allé			
00	0 - 34	Offentlig vej	34	130	
					Fra: 6 Til: 24 : Samlet areal er en legeplads
10159520000	Rosenvængets Hovedvej	Rosenvængets Sideallé			
00	0 - 427	Offentlig vej	427	2.961	
					Fra: 6 Til: 407 : Off. vej 13-09-06.
10159520100	Rosenvængets Hovedvej	Sidevej n.f. Rosenvæng.Hovedv. (husnr.46-50)			
00	0 - 56	Privat fællesvej	56	0	
10159560000	Rosenvængets Sideallé	Rosenvængets Allé			
00	0 - 70	Offentlig vej	70	462	
	0 - 116	Offentlig vej	46	266	
	0 - 145	Offentlig vej	29	203	
					Fra: 6 Til: 70 : Off. vej 13-09-06. Fra: 70 Til: 116 : Off. vej 13-09-06. Fra: 116 Til: 148 : Off. vej 13-09-06.
10159600000	Rosenørns Allé	Åboulevarden			
00	0 - 283	Offentlig vej	283	3.791	
10159600100	Rosenørns Allé	Rosenørns Allé			
00	0 - 40	Offentlig vej	40	146	
					Fra: 14 Til: 34 : Trekantet plads indgår i samlet areal.
10159640000	Roshagevej	Søndervigvej			
00	0 - 280	Privat fællesvej	280	1.350	

Standard vejfortegnelse

Vej nr.	Vejnavn Lane Chainage	Station 0 Status	Længde (m)	Areal (m ²)	Vejbeskrivelse/Bemærkning
10159680000	Roskildevej	Frederiksberg kommunegrænse			
00	0 - 421	Offentlig vej	421	4.735	VEJBREDDE: Skellet-Peter Bangs Vej 32.0m Peter Bangs Vej-Damhuskroen 35.0m. Matr.nr. 2947 Vigerslev og de vest herfor langs vejstrækningens sydside beliggende grunde har ikke facaderet til Roskildevej.
	0 - 1.331	Offentlig vej	910	10.475	
	1 - 421	Offentlig vej	421	4.730	
	1 - 1.325	Offentlig vej	904	10.315	
					Fra: 421 Til: 1325 : Vejbrede se vejforløb. Bydele : Ulige husnr. = Valby, lige husnr. = Vanløse (strækningen Peter Bangs Vej - Rødovre Kommunegr.)
10159680100	Roskildevej	Roskildevej			
00	0 - 33	Privat fællesvej	33	0	
10159680300	Roskildevej	Roskildevej			
00	0 - 36	Privat fællesvej	36	0	
10159720000	Rosmarinvej	Bispebjerg Parkallé			
00	0 - 80	Privat fællessti	80	0	
					Fra: 5 Til: 71 : Anlagt som sti.
10159760000	Rossinisvej	Wagnersvej			
00	0 - 150	Privat fællesvej	150	616	
					Fra: 9 Til: 146 : Grønt areal er ikke medregnet i samlet areal.
10159800000	Rostgaardsvej	32m ø. f. Tuxensvej			
00	0 - 278	Privat fællesvej	278	1.390	
10159840000	Rothsgade	Sankt Jacobs Plads			
00	0 - 186	Offentlig vej	186	1.824	
					Fra: 0 Til: 129 : off.vej 06-06-06
10159880000	Rovsingsgade	Lyngbyvej			
00	0 - 432	Offentlig vej	432	4.149	
	0 - 1.319	Offentlig vej	887	9.207	VEJBREDDE: Lyngbyvej-Borthigsgade 18.83m Borthigsgade-Lersø Parkalle 18.83-ca.25m Lersø Parkalle-Vermundsgade ca.25.0m. Vermundsgade-Aldersrogade 25.00-19.20m. Aldersrogade-Tagensvej ca.23.00m.
10159880200	Rovsingsgade	Sidevej til husnr. 62			
00	0 - 23	Offentlig vej	23	161	
10159920000	Rubikonvej	Rialtovej			
00	0 - 84	Privat fællesvej	84	528	
10159950000	Rubinolavej	Retortvej			
00	0 - 152	Privat fællesvej	152	0	

Standard vejfortegnelse

Vej nr.	Vejnavn Lane Chainage	Station 0 Status	Længde (m)	Areal (m ²)	Vejbeskrivelse/Bemærkning
10159960000	Rubinsteinsvej	Håndelsvej			
	0 - 140	Privat fællesvej	140	670	
10159968000	Rubinsteinsvej	Hammelstrupvej			
	0 - 321	Privat fællesvej	180	805	
10160040000	Rudolph Berghs Gade	Haraldsgade			
	0 - 197	Offentlig vej	197	883	1/1 2017: Overtaget som offentlig vej som følge af etablering af gul parkeringszone.
	0 - 267	Offentlig vej	70	240	1/1 2017: Overtaget som offentlig vej som følge af etablering af gul parkeringszone.
	0 - 312	Offentlig vej	45	163	1/1 2017: Overtaget som offentlig vej som følge af etablering af gul parkeringszone.
10160050000	Rued Langgaards Vej	Amagerfælledvej			
	0 - 280	Privat fællesvej	280	0	
	0 - 333	Privat fællessti	53	0	
					Fra: 13 Til: 254 : Vejbredde : Over Universitetskanalen (30m) er vejbredden 11m = 330kvm.
10160050100	Rued Langgaards Vej	Mellem husnr 3 og 5			
	0 - 162	Privat fællesvej	162	0	
					Vejprojekt godkendt 3. juli 2018
10160050200	Rued Langgaards Vej	Husnr 6A			
	0 - 60	Privat fællesvej	60	0	Vejtunnel mod nord ved husnr 6A
10160050500	Rued Langgaards Vej	Sidevej til Rued Langgaards V.			
	0 - 59	Privat fællesvej	59	0	
10160060000	Rugagervej	92m. s.f. Vestermarksvej			
	0 - 104	Privat fællesvej	104	468	
	0 - 154	Privat fællesvej	50	350	
	0 - 190	Privat fællesvej	36	238	
					Fra: 154 Til: 190 : I samlet areal indgår et pladsareal ved Engsletten = 315kvm.
10160080000	Rughavevej	Toftegårds Allé			
	0 - 131	Offentlig vej	131	1.116	
	0 - 216	Offentlig vej	85	812	
					Fra: 131 Til: 211 : Vejbredde : 10,00m. - 15,00m.
10160120000	Rugvej	Brønshøj Kirkevej			
	0 - 184	Privat fællesvej	184	865	
10160160000	Rumæniensgade	Kastrupvej			
	0 - 135	Privat fællesvej	135	923	
					Fra: 9 Til: 75 : Ensrettet fra Kastrupvej / Fra: 75 Til: 132 : Sydlige fortov ikke anlagt

Standard vejfortegnelse

Vej nr.	Vejnavn		Station 0		Længde (m)	Areal (m)	Vejbeskrivelse/Bemærkning
	Lane	Chainage	Status				
10160200000	Rundholmen			Jydeholmen			
	0	0 -	209	Privat fællesvej	209	926	
10160220000	Rundholtsvej			Artillerivej			
	0	0 -	565	Privat fællesvej	565	0	
10160220200	Rundholtsvej			Rundholtsvej			
	0	0 -	107	Privat fællessti	107	0	
101602202A0	Rundholtsvej			Rundholtsvej sidevej 2			
	0	0 -	22	Privat fællessti	22	0	
101602202B0	Rundholtsvej			Rundholtsvej sidevej 2			
	0	0 -	22	Privat fællessti	22	0	
10160220300	Rundholtsvej			Rundholtsvej			
	0	0 -	73	Privat fællesvej	73	0	
							Fra:45 Til:73, p-plads udlagt som privat fællesvej dec 2018
10160220400	Rundholtsvej						
	0	0 -	57	Privat fællesvej	57	0	
10160220500	Rundholtsvej			Rundholtsvej			
	0	0 -	102	Privat fællessti	102	0	
101602205A0	Rundholtsvej			Indkørselsvej mellem Husnr. 47 og 49			
	0	0 -	23	Privat fællessti	23	0	
101602205B0	Rundholtsvej			Indkørselsvej mellem Husnr. 37 og 39			
	0	0 -	21	Privat fællessti	21	0	
10160220600	Rundholtsvej						
	0	0 -	56	Privat fællesvej	56	0	
10160220700	Rundholtsvej			Øst for Husnr. 57			
	0	0 -	147	Privat fællessti	147	0	
101602207A0	Rundholtsvej			Langs med husnr. 85			
	0	0 -	17	Privat fællessti	17	0	Anlagt som græsareal
101602207B0	Rundholtsvej			Indkørselsvej mellem Husnr. 79 og 81			
	0	0 -	15	Privat fællessti	15	0	Anlagt som græsareal
101602207C0	Rundholtsvej			Indkørselsvej mellem Husnr. 71 og 73			
	0	0 -	16	Privat fællessti	16	0	Anlagt som græsareal
101602207D0	Rundholtsvej			Indkørselsvej mellem Husnr. 63 og 65			
	0	0 -	16	Privat fællessti	16	0	Anlagt som græsareal
101602207E0	Rundholtsvej			Ved Husnr. 57			
	0	0 -	23	Privat fællessti	23	0	

Standard vejfortegnelse

Vej nr.	Vejnavn Lane Chainage	Station 0 Status	Længde (m)	Areal (m ²)	Vejbeskrivelse/Bemærkning
10160243100 00	Rungsted Plads	Nærumgade			
	0 - 132	Offentlig vej	132	932	
10160243200 00	Rungsted Plads	Humlebækgade			
	0 - 122	Offentlig vej	122	910	
					Areal af plads med vej er 6648 m ² .
10160280000 00	Ruten	Høje Gladsaxe Vej			
	0 - 839	Offentlig vej	839	8.982	
	0 839 - 1.045	Offentlig vej	206	1.442	
	0 1.045 - 1.248	Offentlig vej	203	1.421	
	0 1.248 - 1.393	Privat fællesvej	145	926	
	1 0 - 182	Offentlig vej	182	1.452	
10160280500 00	Ruten	Ruten			
	0 - 89	Privat fællesvej §10 stk3	89	0	
					status ændret til prv.fællesvej 2011.
10160320000 00	Ruthsvej	Estersvej			
	0 - 126	Privat fællesvej	126	634	
10160400000 00	Ryesgade	Sankt Hans Gade			
	0 - 131	Offentlig vej	131	1.189	Sankt Hans Gade-Fredensgade: Privatearealer er udlagt til vejens udvidelse til 18.83 og 20.00m. Søpassagen-Østerbrogade: Ved Fredensgade's omlægning er Ryesgade afkortet med 59m., stykket er nu kun 32m. idet Fredensgade er udvidet med 27m.
	0 131 - 431	Offentlig vej	300	2.670	
10160400400 00	Ryesgade	Ryesgade 66			
	0 - 40	Offentlig vej	40	255	
10160408000 00	Ryesgade	Søpassagen			
	0 434 - 851	Offentlig vej	417	4.105	
	0 851 - 1.240	Offentlig vej	389	3.997	
	0 1.240 - 1.299	Offentlig vej	59	549	
10160440000 00	Rygårds Allé	Kommunegrænsen			
	0 - 186	Offentlig vej	186	1.256	

Standard vejfortegnelse

Vej nr.	Vejnavn		Station 0		Længde (m)	Areal (m)	Vejbeskrivelse/Bemærkning
	Lane	Chainage	Status				
10160480000	Rymarksvej		Tuborgvej				
00	0	0 -	26	Offentlig vej	26	78	
	0	26 -	305	Privat fællesvej	279	1.674	
	0	305 -	661	Privat fællesvej	356	2.410	
	0	661 -	689	Offentlig vej	28	322	
	0	689 -	899	Offentlig vej	210	1.660	
							Fra: 13 Til: 26 : Private arealer er udlagt til vejens udvidelse.
							Fra: 356 Til: 661 : I samlet areal indgår en vendeplads på militært område = 1273kvm. Arealet er beliggende for enden af den off. blinde del af Rymarksvej.
10160480100	Rymarksvej		Sidevej mod øst husnr. 11/13				
00	0	0 -	129	Privat fællesvej	129	200	
10160520000	Ryparken		Lyngbyvej				
00	0	0 -	482	Offentlig vej	482	3.967	
							Fra: 0 Til: 484 : I samlet areal indgår et pladsareal på 1172kvm. ved vestl. side mellem husnr. 13/19. (vejarealet omkring pladsen er privat fællesvej)
10160520200	Ryparken		Lyngbyvej (lokalbanen)				
00	0	0 -	673	Privat fællesvej §10 stk3	673	0	
10160520300	Ryparken		Vejanlæg omkring sporsløjfen				
00	0	0 -	121	Privat fællesvej	121	682	
							Fra: 9 Til: 114 : Selve pladsen er offentlig.
10160560000	Rysensteensgade		Vester Voldgade				
00	0	0 -	181	Offentlig vej	181	1.490	
	0	181 -	235	Offentlig vej	54	702	
10160680000	Rytterskolehøj		Brønshøjvej				
00	0	0 -	81	Privat fællesvej §10 stk3	81	0	
							Fra: 8 Til: 77 : Passage
10160720000	Ryvangs Allé		Strandvejen				
00	0	0 -	1.654	Offentlig vej	1.654	15.672	VEJBREDDE: Strandvejen-Svanemøllevej ca.29.00m. Svanemøllevej-Vangehusvej18.83m. Vangehusvej-Tuborgvej 18.83-25m.Tuborgvej-Gentofte kommunegrænse 19.50m.Vejen er kun afskrevet i matriklen i en bredde af ca.22m., den øvrige del er beliggende på j
							Fra: 18 Til: 1659 : Vejbredde se vejforløb.
10160760000	Rævegade		Borgergade				
00	0	0 -	75	Offentlig vej	75	277	Offentlig vej 19-04-2012

Standard vejfortegnelse

Vej nr.	Vejnavn Lane Chainage	Station 0 Status	Længde (m)	Areal (m	Vejbeskrivelse/Bemærkning
10160800000	Rødbyvej	Vigerslevvej			
	0 - 142	Privat fællesvej	142	635	
					Fra: 10 Til: 137 : Samt en pladsagtig udvidelse
10160840000	Røddinggade	Bevtoftegade			
	0 - 134	Offentlig vej	134	1.542	
10160960000	Røde Mellemvej	Peder Lykkes Vej			
	0 - 1.521	Offentlig vej	1.521	15.161	
	0 1.521 - 1.550	Privat fællesvej	29	151	
	0 1.550 - 1.824	Privat fællesvej	274	1.425	
	0 1.824 - 1.925	Privat fællesvej	101	525	
					Fra: 1441 Til: 1521 : I fortovsarealet er medregnet 785 kvm. græs og buskads.
10160960200	Røde Mellemvej	Røde Mellemvej (nr. 80)			
	0 - 58	Privat fællesvej	58	329	
10160880000	Rødegård	Lyongade			
	0 - 21	Offentlig vej	21	112	
	0 21 - 160	Offentlig vej	139	867	
	0 160 - 229	Offentlig vej	69	347	
					Fra: 6 Til: 15 : Off.vej 13-09-06. Fra: 21 Til: 160 : Off. vej 13-09-06. Fra: 160 Til: 217 : Off. vej 13-09-06.
10160880200	Rødegård	Rødegård St.20 (mod vest)			
	0 - 213	Offentlig vej	213	1.228	
					Fra: 0 Til: 203 : Off. vej 13-09-06.
10160920000	Rødelandsvej	Vejlands Allé			
	0 - 90	Privat fællesvej	90	375	
	0 90 - 169	Privat fællesvej	79	395	
					Fra: 16 Til: 90 : I arealet er medregnet et pladsareal på 2535 kvm.
10160993000	Rødkilde Plads	Rødkildevej			
	0 - 241	Offentlig vej	241	0	
					Fra: 12 Til: 237 : Pladsen har vejbredde 2 x 18,00 + et grønt areal i midten.Areal = 22437 m2.
10160995100	Rødkilde Plads	Hulgårdsvej			
	0 - 247	Offentlig vej	247	1.145	
10160995200	Rødkilde Plads	Hulgårdsvej			
	0 - 235	Offentlig vej	235	1.090	
10161000000	Rødkildevej	Godthåbsvej			
	0 - 189	Offentlig vej	189	1.225	
	0 189 - 478	Offentlig vej	289	1.932	

Standard vejfortegnelse

Vej nr.	Vejnavn		Station 0		Længde (m)	Areal (m)	Vejbeskrivelse/Bemærkning
	Lane	Chainage	Status				
10161040000 00	Rødkløvervej		Frederiksborgvej				
	0	0 -	145	Privat fællesvej	145	650	
	0	145 -	413	Privat fællesvej	268	1.340	
10161120000 00	Rødtjørnevej		Damstien				
	0	0 -	292	Privat fællesvej	292	1.425	
	0	292 -	633	Privat fællesvej	341	1.675	
							Fra: 7 Til: 292 : Samt en plads (anlæg)
10161160000 00	Rømersgade		Ahlefeldtsgade				
	0	0 -	143	Offentlig vej	143	1.183	
	0	143 -	244	Offentlig vej	101	746	
	0	244 -	362	Offentlig vej	118	828	
10161200000 00	Rønhaven		Nødehaven				
	0	0 -	245	Privat fællesvej	245	1.175	
10161200200 00	Rønhaven		Indkørselsvej til husnr. 16A - 16B				
	0	0 -	24	Privat fællesvej	24	0	
10161240000 00	Rønnebærvej		Godthåbsvej				
	0	0 -	79	Privat fællesvej	79	221	VEJLÆNGDE: Længden(79m.) er medregnet under den private Rønnebærvej.VEJBREDDE: Det er kun den sydvestlige halvdel af strækningen der er offentlig(31-12-1972)
	0	79 -	297	Privat fællesvej	218	1.025	Fra: 0 Til: 79 : Sydvestlige side af vejen er offentlig 31-12- 1972 (langs med Grøndal Torv)Det offentlige areal er medregnet i Grøndal Torv.
10161280000 00	Rønnegade		Haraldsgade				
	0	0 -	218	Offentlig vej	218	2.215	1/1 2017: Overtaget som offentlig vej som følge af etablering af gul parkeringszone.
10161360000 00	Rørholmegade		Øster Farimagsgade				
	0	0 -	237	Offentlig vej	237	1.070	
10161400000 00	Rørmosevej		Frederiksborgvej				
	0	0 -	262	Privat fællesvej	262	1.380	

Standard vejfortegnelse

Vej nr.	Vejnavn Lane Chainage	Station 0 Status	Længde (m)	Areal (m	Vejbeskrivelse/Bemærkning
10161440000	Rørsangervej	Hillerødgade			
00	0 - 191	Privat fællesvej	191	0	
	0 - 191 - 212	Offentlig vej	21	0	
	0 - 212 - 314	Offentlig vej	102	561	
	0 - 314 - 475	Privat fællesvej	161	0	
	0 - 475 - 498	Offentlig vej	23	0	
	0 - 498 - 623	Offentlig vej	125	625	
	0 - 623 - 732	Privat fællesvej	109	0	
					Fra: 212 Til: 314 : Private arealer er udlagt til vejen udvidelse til 18,83m. Fra: 498 Til: 623 : Private arealer er udlagt til vejens udvidelse til 18,83m.
10161440200	Rørsangervej	Sidevej ved husnr. 78/82			
00	0 - 34	Privat fællesvej	34	0	
10161420000	Rørsøstien	Lyngbyvej			
CS	0 - 555	Offentlig sti	555	2.735	
10161480000	Røsågade	Brigadevej			
00	0 - 270	Offentlig vej	270	1.886	
					Fra: 8 Til: 68 : Off.vej 13-09-06.Ca. 374kvm. er anlagt som forhaver (privar fællesvej) / Fra: 68 Til: 121 : Off. vej 13-09-06. / Fra: 121 Til: 266 : Off. vej 13-09-06. To arealer på hjørnet ved Ålandsgade på 32 m ² + 63m ² er medregnet i samlet areal.
10161523000	Rådhuspladsen	Jernbanegade			
00	0 - 91	Offentlig vej	91	1.138	
	1 - 0 - 91	Offentlig vej	91	774	
10161523100	Rådhuspladsen	Rådhuset			
00	0 - 238	Offentlig vej	238	8.161	
					Vejbredde : 40,00m - 46,00m.
10161523300	Rådhuspladsen	Rådhuspladsen			
00	0 - 118	Offentlig vej	118	816	
					Tidligere registreret til 163 m. Strækning fra 107 til 163 er omdøbt til Regnbuepladsen fra 1. juli 2014
10161523500	Rådhuspladsen	Rådhuspladsen			
00	0 - 28	Offentlig vej	28	140	
10161523600	Rådhuspladsen	Vester Voldgade			
CS	0 - 93	Offentlig sti	93	251	
10161524000	Rådhuspladsen	Rådhuspladsen			
00	0 - 107	Offentlig vej	107	693	

Standard vejfortegnelse

Vej nr.	Vejnavn Lane Chainage	Station 0 Status	Længde (m)	Areal (m ²)	Vejbeskrivelse/Bemærkning
10161560000	Rådhusstræde	Nytorv			
	0 - 143	Offentlig vej	143	1.176	
					Fra: 0 Til: 143 : Vejbredde fra 12,00m - 12,85m.
10161600000	Rådmandsgade	Dagmarsgade			
	0 - 172	Offentlig vej	172	1.279	
	0 - 447	Offentlig vej	275	2.099	
	0 - 914	Offentlig vej	467	5.039	
					Fra: 192 Til: 447 : Vejbredde: 12,50m - 18,83m. Fra: 469 Til: 906 : Vejbredde: 18,83m - 20,00m.
10161640000	Rådvalsvej	Utterslev Torv			
	0 - 132	Offentlig vej	132	950	VEJBREDDE: Strækningen mellem Engsvingetog Folevadsvej dog kun ca. 18,30m. Private arealer er (fra en del grunde) udlagt til vejens udvidelse til 25m.
	0 - 803	Offentlig vej	671	5.591	
	0 - 1.594	Offentlig vej	791	6.254	
10161680000	Rågårdsminde	Peder Lykkes Vej			
	0 - 159	Privat fællesvej §10 stk3	159	0	
10161800000	Sakskøbingvej	Nakskovvej			
	0 - 81	Privat fællesvej	81	380	
					Fra: 5 Til: 81 : Samt en vendeplads
10161840000	Sallingvej	Godthåbsvej			
	0 - 1.096	Offentlig vej	1.096	14.723	VEJBREDDE: Godthåbsvej-Himmerlandsvej 31,5m. Himmerlandsvej-Rebildvej 39,5m. Rebildvej-Ålykkevej 26,3-35,5m. Ålykkevej-Jyllingevej 25m. Samt en pladsagtig udvidelse ved Van-løse Alle. Samt en plads ved Jyllingevej.
	1 - 422	Offentlig vej	422	3.518	
					Fra: 12 Til: 1075 : Vejbredden se vejforløb. Arealændring: 1710kvm. Plads ved Jyllingevej, navngivet Marie Christensens Plads 23 september 2009
10161840100	Sallingvej	Sallingvej (husnr. 19 - 23)			
	0 - 52	Privat fællesvej §10 stk3	52	0	
					Fra: 20 Til: 57 : Vejstatus ændret 26juni 2006
10161880000	Saltholmsvej	Lyongade			
	0 - 147	Offentlig vej	147	959	
					Fra: 83 Til: 139 : Off. vej 13-09-06. / Fra: 10 Til: 73 : Off. vej 13-09-06
10161920000	Saltøvej	Bellahøjvej			
	0 - 136	Privat fællesvej	136	744	

Standard vejfortegnelse

Vej nr.	Vejnavn Lane Chainage	Station 0 Status	Længde (m)	Areal (m	Vejbeskrivelse/Bemærkning
10161960000	Samosvej	Kastrupvej			
	0 - 282	Privat fællesvej	282	1.721	
	0 - 282 - 540	Privat fællesvej	258	1.518	
	0 - 540 - 572	Privat fællesvej	32	203	
	0 - 572 - 607	Privat fællesvej	35	222	
	0 - 607 - 707	Privat fællesvej	100	578	
					Fra: 572 Til: 698 : samt en plads
10162000000	Samsøgade	Jagtvej			
	0 - 180	Offentlig vej	180	1.733	1/1 2017: Overtaget som offentlig vej som følge af etablering af gul parkeringszone.
10162040000	Sandbjerggade	Nærumgade			
	0 - 240	Offentlig vej	240	1.954	
	0 - 240 - 375	Offentlig vej	135	1.049	
10162080000	Sandbygårdsvej	Næsbyholmvej			
	0 - 278	Privat fællesvej	278	1.200	
10162120000	Sandhusvej	40m ø.f. Damsbo Vænge			
	0 - 185	Privat fællesvej	185	0	Fra: 3 Til: 145 : I samlet areal indgår en vendeplads.
10162160000	Sandhøjen	Jernbanens Terræn			
	0 - 41	Privat fællesvej	41	246	
	0 - 41 - 275	Privat fællesvej	234	1.320	
10162180000	Sandkaj	Nordhavnskaj/ Gittervej			
	0 - 457	Privat fællesvej	457	0	
10162240000	Sankelmarksgade	Dybbølsgade			
	0 - 199	Offentlig vej	199	1.559	
10162280000	Sankt Annæ Gade	Strandgade			
	0 - 147	Offentlig vej	147	973	VEJBREDDE: Strandgade-Overgaden nedenVandet 11.20-11.35m. Overgaden nedenVandet-Dronningensgade 18.83m. Dronnin-gensgade-Christianshavns Voldgade 15.80m
	0 - 147 - 180	Offentlig vej	33	286	
	0 - 180 - 252	Offentlig vej	72	876	
	0 - 252 - 451	Offentlig vej	199	2.031	
					Fra: 8 Til: 447 : Vejbredde se vejforløb.

Standard vejfortegnelse

Vej nr.	Vejnavn Lane Chainage	Station 0 Status	Længde (m)	Areal (m	Vejbeskrivelse/Bemærkning
10162323000 00	Sankt Annæ Plads	Bredgade			
	0 0 - 403	Offentlig vej	403	1.751	
	1 0 - 272	Offentlig vej	272	844	
	1 272 - 294	Offentlig vej	22	197	
	1 294 - 346	Offentlig vej	52	364	
	1 346 - 403	Offentlig vej	57	364	
					Areal af plads med vej = 15493 m2.
10162360000 00	Sankt Gertruds Stræde	Kultorget			
	0 0 - 8	Offentlig vej	8	15	
	0 8 - 85	Offentlig vej	77	454	
					Fra: 8 Til: 77 : Vejbredde fra 5.60-11.50m.
10162400000 00	Sankt Hans Gade	Sortedams Dosseringen			
	0 0 - 110	Offentlig vej	110	588	
	0 110 - 146	Offentlig vej	36	216	
	0 146 - 307	Offentlig vej	161	888	
					Fra: 12 Til: 146 : Vejbredde : 10,00m - 12,50m.
10162483000 00	Sankt Hans Torv	Fælledvej			
	0 0 - 63	Offentlig vej	63	875	
10162483100 00	Sankt Hans Torv	Fælledvej			
	0 0 - 56	Offentlig vej	56	396	
10162520000 00	Sankt Jakobs Gade	Sankt Jacobs Plads			
	0 0 - 101	Offentlig vej	101	1.008	
10162528000 00	Sankt Jakobs Gade	Ribegade			
	0 102 - 208	Offentlig vej	106	1.058	
10162564000 00	Sankt Jakobs Plads	Østerbrogade			
	0 0 - 30	Offentlig vej	30	290	
					Areal=1574 m2.
10162600000 00	Sankt Jørgens Allé	Vesterbrogade			
	0 0 - 141	Offentlig vej	141	820	
					Fra: 12 Til: 129 : Off.vej 21-08-08
10162640000 00	Sankt Kjelds Gade	Jagtvej			
	0 0 - 274	Offentlig vej	274	3.049	
	0 274 - 352	Offentlig vej	78	1.006	
					Fra: 19 Til: 350 : Vejbredde fra 18.83m - 20.40m.
10162683000 00	Sankt Kjelds Plads	Nygårdsvej			
	0 0 - 113	Offentlig vej	113	1.380	
					Fra: 0 Til: 132 : Rundkørslen = 1294 kvm. er medregnet i samlet areal.

Standard vejfortegnelse

Vej nr.	Vejnavn Lane Chainage	Station 0 Status	Længde (m)	Areal (m	Vejbeskrivelse/Bemærkning
10162683100	Sankt Kjelds Plads	Sydlig del af rundkørslen			
	0 - 34	Offentlig vej	34	408	
10162683200	Sankt Kjelds Plads	Tåsingegade			
	0 - 9	Offentlig sti	9	90	
	0 - 34	Offentlig sti	25	220	
					Samlet areal af plads med vej (sidevej 30, 31 og 32)=7277 m2
10162720000	Sankt Pauls Gade	Store Kongensgade			
	0 - 105	Offentlig vej	105	784	
	0 - 120	Offentlig vej	15	120	
	0 - 183	Offentlig vej	63	504	
	0 - 189	Offentlig vej	6	48	
10162728000	Sankt Pauls Gade	Sankt Pauls Plads			
	0 - 263	Offentlig vej	73	544	
	0 - 280	Offentlig vej	17	20	
	0 - 385	Offentlig vej	105	768	
10162763000	Sankt Pauls Plads	Olfert Fischers Gade			
	0 - 39	Offentlig vej	39	247	
					Areal af plads samt vejareal er 3694,7 m2.
10162763100	Sankt Pauls Plads	Sankt Pauls Gade			
	0 - 25	Offentlig vej	25	200	
	0 - 95	Offentlig vej	70	512	
					Fra: 0 Til: 89 : Den vestlige del af pladsen.
10162763200	Sankt Pauls Plads	Sankt Pauls Gade			
	0 - 24	Offentlig vej	24	192	
	0 - 60	Offentlig vej	36	288	
	0 - 69	Offentlig vej	9	72	
					Fra: 0 Til: 89 : Den østlige del af pladsen.
10162800000	Sankt Peders Stræde	Nørregade			
	0 - 113	Offentlig vej	113	573	
	0 - 363	Offentlig vej	250	1.282	
					Fra: 7 Til: 349 : Vejbredde fra 6.90m - 10,00m.
10162800100	Sankt Peders Stræde	Sankt Peders Stræde			
	0 - 18	Privat fællesvej	18	0	
10188313000	Sankt Petersborg Plads	Murmanskgade			
	0 - 86	Privat fællesvej	86	0	
					Brandvejen ved husnr 2-4 er etableret. Selve pladsen er ikke bygget endnu, og har status af udlagt privat fællesvej.

Standard vejfortegnelse

Vej nr.	Vejnavn		Station 0		Længde (m)	Areal (m)	Vejbeskrivelse/Bemærkning
	Lane	Chainage	Status				
10162820000	Sankt Petri Passage		Nørregade				
00	0	0 - 119	Privat fællesvej §10	stk3	119	0	
							Fra: 7 Til: 114 : Passagen navngivet 1 oktober 2009
10162830000	Sassnitzgade		Århusgade				
00	0	0 - 104	Privat fællesvej		104	0	
10162840000	Saxhøjvej		Ålholmvej				
00	0	0 - 499	Privat fællesvej		499	2.385	
10162880000	Saxogade		Vesterbrogade				
00	0	0 - 130	Offentlig vej		130	922	
	0	309 - 315	Offentlig vej		6	0	
	0	315 - 531	Offentlig vej		216	1.455	
	0	531 - 685	Offentlig vej		154	1.031	
							Fra: 113 Til: 131 : Off. vej 29- 09 -06. Fra: 321 Til: 449 : Vejbrede fra 12.50m - 15.00m. Fra: 532 Til: 586 : Anlagt som gangsti.Længde = fortovt.
10162880200	Saxogade		Saxogade (husnr 94)				
00	0	0 - 46	Privat fællesvej §10	stk3	46	0	
10162920000	Saxtorphsvej		Vigerslev Allé				
00	0	0 - 312	Offentlig vej		312	1.513	
	0	312 - 356	Offentlig vej		44	195	
							Fra: 13 Til: 312 : Private arealer er udlagt til vejens udvidelse. Overtaget som offentlig vej den 22. juni 2024
10162920200	Saxtorphsvej - sti til Panumsvej		Ved husnr 4				
00	0	0 - 80	Offentlig sti		80	0	

Standard vejfortegnelse

Vej nr.	Vejnavn Lane Chainage	Station 0 Status	Længde (m)	Areal (m	Vejbeskrivelse/Bemærkning
10162960000	Scandiagade	Vasbygade			
00	0 0 - 315	Offentlig vej	315	2.580	VEJBREDE: Vasbygade-Sydhavnsgade: Vestfor vejen ligger et 8.8m. bredt spor-areal. Vasbygade-Borgm. ChristiansensGade: Det off. vejareal er anlagt som græs-areal, men den private anlagt kørebanegår 23cm. ind over det 8.8m. brede off.areal.
	0 315 - 353	Offentlig vej	38	320	
	1 0 - 293	Offentlig vej	293	2.188	
	1 293 - 353	Offentlig vej	60	259	
					I samlet areal indgår den offentlige del (Sydhavnsgade - Borgm. Chr. Gade) Strækningen har ingen længde. Arealet udgør 3239kvm. Vasbygade-Borgm. ChristiansensGade: Det off. vejareal er anlagt som græs-areal, men den private anlagt kørebanegår 23cm. ind over det 8.8m. brede off. areal.Fra:300 Til:340 Venstre side af vejen - en del af fortovet ligger på matr. 286b samt 459. Der er tinglyst servitut om at drift- og vedligehold af fortovet påhviler KK. Fra:300 Til:310 Højre side af vejen - en del af fortovet ligger på matr.465. Der er tinglyst servitut om at drift- og vedligehold af fortovet påhviler KK.
10162968000	Scandiagade	Mod Sydhavnsgade			
00	0 354 - 901	Privat fællesvej	547	4.485	
101629680A0	Scandiagade (parallel vejbane)	Sydhavnsgade (lokal bane)			
00	0 0 - 388	Privat fællesvej	388	1.826	
10163000000	Schacksgade	Nørre Farimagsgade			
00	0 0 - 105	Offentlig vej	105	860	
10163040000	Scharlingsvej	Vigerslev Allé			
00	0 0 - 241	Offentlig vej	241	1.635	1/1 2017: Overtaget som offentlig vej som følge af etablering af gul parkeringszone.
10163080000	Scherfigsvej	Strandøre			
00	0 0 - 158	Offentlig vej	158	1.238	Fra: 10 Til: 161 : Vejbredde: 12.50m -18.25m + en plads.
10163120000	Schleppegrellsgade	Sortedams Dosseringen			
00	0 0 - 118	Offentlig vej	118	588	
10163160000	Schubertsvej	Wagnersvej			
00	0 0 - 137	Privat fællesvej	137	595	Fra: 9 Til: 128 : Ensrette fra Wagnersvej
10163220000	Sejklubvej	Bådehavnsgade			
00	0 0 - 335	Privat fællesvej	335	2.916	
10163240000	Sejrøgade	Lyngbyvej			
00	0 0 - 244	Offentlig vej	244	2.349	

Standard vejfortegnelse

Vej nr.	Vejnavn Lane Chainage	Station 0 Status	Længde (m)	Areal (m	Vejbeskrivelse/Bemærkning
10163260000 00	Selinevej 0 0 - 3.413	Vejlands Allé Privat fællesvej	3.413	23.352	
10163280000 00	Selsøvej 0 0 - 61 0 61 - 315	Jyllingevej Privat fællesvej Privat fællesvej	61 254	240 1.265	
10163320000 00	Selveje Allé 0 0 - 187	Blankavej Offentlig vej	187	1.102	1/1 2017: Overtaget som offentlig vej som følge af etablering af gul parkeringszone.
10163360000 00	Serbiensgade 0 0 - 46 0 46 - 101 0 101 - 171	Ungarnsgade Privat fællesvej Privat fællesvej Offentlig vej	46 55 70	0 0 360	Fra: 117 Til: 162 : Vejbredde: Private arealer er udlagt til vejensudvidelse til 18,83m.
10163400000 00	Serridslevvej 0 0 - 24 0 24 - 268 0 268 - 395 0 395 - 442	Gunnar Nu Hansens Plads Offentlig vej Offentlig vej Offentlig vej Offentlig vej	24 244 127 47	21 2.163 1.187 526	Fra: 24 Til: 268 : Spærret med borner ved Gunnar Nu Hansens Plads.
10163440000 00	Shetlandsgade 0 0 - 80	Amagerbrogade Offentlig vej	80	562	Fra: 11 Til: 69 : Off. vej 13-09-06.
10163480000 00	Siamvej 0 0 - 413	Backersvej Privat fællesvej	413	2.220	
10163520000 00	Sibbernsvej 0 0 - 93	Molbechsvej Offentlig vej	93	873	Langs den nordlige side af det offentlige vejareal er beliggende et 1.96m.bredt privat areal, der er anlagt som fortovej, det nævnte areal er ikke udlagt til vej, men henhører under grunden ved vejens nordside.
10163540000 00	Sibeliusgade 0 0 - 305 0 305 - 543 0 543 - 640	Østerbrogade Offentlig vej Offentlig vej Privat fællesvej	305 238 97	2.044 1.547 630	1/1 2017: Overtaget som offentlig vej som følge af etablering af gul parkeringszone. Udskilt i matrikelkortet 18. januar 2022 1/1 2017: Overtaget som offentlig vej som følge af etablering af gul parkeringszone. Udskilt i matrikelkortet 18. januar 2022
10163540200 00	Sibeliusgade 0 0 - 96	Indkørselsvej ved Husnr. 5C Offentlig vej	96	1.113	1/1 2017: Overtaget som offentlig vej som følge af etablering af gul parkeringszone. Udskilt i matrikelkortet 18. januar 2022

Standard vejfortegnelse

Vej nr.	Vejnavn Lane Chainage	Station 0 Status	Længde (m)	Areal (m	Vejbeskrivelse/Bemærkning
10163560000	Siciliensgade	Parmagade			
	0 - 98	Privat fællesvej	98	420	
10163584000	Sifs Plads	Vermundsgade			
	0 - 44	Offentlig vej	44	308	
					Plads med vejlængde ud for Vermundsgade. I samlet areal indgår cykelstier med forgrening 41 og 42
10163584300	Sifs Plads	Lersø Parkallé			
	0 - 25	Offentlig vej	25	44	
					Vejnavn ændret fra Lersø Park Allé med sidevejsnr 1 til Sifs Plads 16/11-2020
10163584100	Sifs Plads	Sigurdsgade			
CS	0 - 129	Offentlig sti	129	191	
					Cykelsti på offentlig plads
10163584200	Sifs Plads	Lersø Parkallé			
CS	0 - 60	Offentlig sti	60	180	
					Cykelsti på offentlig plads.
10163600000	Sigbrits Allé	Englandsvej			
	0 - 98	Privat fællesvej	98	609	
	0 - 251	Privat fællesvej	153	1.068	
10163640000	Sigerstedgade	Sønder Boulevard			
00	0 - 110	Offentlig vej	110	1.057	
10163680000	Signelilvej	Italiensvej			
	0 - 121	Privat fællesvej	121	495	
	0 - 232	Privat fællesvej	111	550	
					Fra: 121 Til: 231 : Blind vej
10163720000	Sigurdsgade	Lersø Parkallé			
00	0 - 433	Offentlig vej	433	5.176	
					Fra: 16 Til: 454 : Strækningen ved Haraldsgade navngives Skjolds Plads 1.oktober 2009
10163760000	Sigvald Olsens Gade	Borgbjergvej			
00	0 - 82	Privat fællesvej	82	403	
10163780000	Sigynsgade	Rovsingsgade			
00	0 - 316	Offentlig vej	316	4.131	
					Tidligere benævnt Aldersrogade sidevej 80.
10163800000	Siljangade	Laplandsgade			
00	0 - 187	Privat fællesvej	187	1.416	
					Fra: 10 Til: 187 : samt en vendeplads

Standard vejfortegnelse

Vej nr.	Vejnavn Lane Chainage	Station 0 Status	Længde (m)	Areal (m	Vejbeskrivelse/Bemærkning
10163883000 00	Silkeborg Plads 0 0 - 64	Horsensgade Offentlig vej	64	250	Fra: 8 Til: 56 : I arealet er medregnet pladsens midterparti , med 812 kvm.,der er anlagt som offentlig legeplads.Off.vej 25-01-07Samlet Areal af plads og vej er 1132 m2.
10163840000 00	Silkeborggade 0 0 - 492	Marstalsgade Offentlig vej	492	3.874	Fra: 58 Til: 101 : Off.vej 25-01-07 / Fra: 8 Til: 42 : Off. vej 03-08-06. / Fra: 342 Til: 482 : Off.vej 25-01-07 / Fra: 101 Til: 186 : Off.vej 25-01-07 / Fra: 186 Til: 233 : Off.vej 25-01-07
10163920000 00	Silkegade 0 0 - 9 0 9 - 107	Købmagergade Offentlig vej Offentlig vej	9 98	14 444	
10163960000 00	Sionsgade 0 0 - 131	Østerbrogade Offentlig vej	131	912	
10164000000 00	Sixtusvej 0 0 - 244	Kastrupvej Privat fællesvej	244	1.661	
10164040000 00	Sjæleboderne 0 0 - 96	Vognmagergade Offentlig vej	96	577	
10164060000 00	Sjællandsbroen 0 0 - 787 1 0 - 787	Sydhavns­gade Offentlig vej Offentlig vej	787 787	7.376 8.302	Fra: 636 Til: 788 : Vejbredde . 25,00m - 32,00m. / Fra: 0 Til: 353 : Vejbredden : 25,00m - 32,00m. / Fra: 353 Til: 636 : Vejbredde . 25,00m - 32,00m.
10164080000 00	Sjællandsgade 0 0 - 100 0 100 - 261 0 261 - 265	Nørrebrogade Offentlig vej Offentlig vej Offentlig vej	100 161 4	525 1.850 0	525 Strækningen: Prinsesse Charlottes Gade-Stevns­gade er et pladsareal. Strækningen­langs den nordøstlige side af Simeonskirke er privat. På strækningen Guld-bergsgade-Tagensvej er desuden en vende-plads.
10164080200 00	Sjællandsgade 0 0 - 50	Sjællandsgade Offentlig vej	50	338	Fra: 10 Til: 65 : Vendeplads medregnet.545kvm. er privat fællesvej.Off. vej 29-09-06.
10164088000 00	Sjællandsgade 0 265 - 445 0 445 - 558 0 558 - 740	Guldbergsgade Offentlig vej Offentlig vej Offentlig vej	180 113 182	1.294 904 1.327	

Standard vejfortegnelse

Vej nr.	Vejnavn Lane Chainage	Station 0 Status	Længde (m)	Areal (m	Vejbeskrivelse/Bemærkning
10164120000 00	Sjælør Boulevard 0 0 - 1.389	Ellebjergvej Offentlig vej	1.389	17.360	
					Fra: 189 Til: 1374 : Bydele: Ulige husnr. = Valby, lige husnr.= Vesterbro/ Kgs Enghave
10164120100 00	Sjælør Boulevard 0 0 - 145 0 145 - 291 0 291 - 319	Wagnersvej Privat fællesvej Privat fællesvej Privat fællesvej	145 146 28	636 834 140	
10164120200 00	Sjælør Boulevard 0 0 - 93 0 93 - 250 0 250 - 286	Wagnervej Privat fællesvej Privat fællesvej Privat fællesvej	93 157 36	390 740 130	
					Fra: 102 Til: 276 : Ensrettet fra Mozartsvej
10164120300 00	Sjælør Boulevard 0 0 - 46	Østlige Sjælør Boulevard Privat fællesvej	46	0	
10164160000 00	Skaffervej 0 0 - 128	Rentemestervej Privat fællesvej	128	660	
					Fra: 6 Til: 116 : I østlig side er anlagt et beplantet areal med en bredde på 8,83m.
10164200000 00	Skalbakken 0 0 - 138	Jyllingevej Privat fællesvej	138	689	
					Fra: 15 Til: 140 : Samt en vendeplads
10164200100 00	Skalbakken 0 0 - 104	Skalbakken Privat fællesvej	104	500	
					Fra: 4 Til: 109 : Samt en vendeplads
10164240000 00	Skanderborggade 0 0 - 109 0 109 - 190	Viborggade Offentlig vej Privat fællessti	109 81	750 190	
					Fra: 7 Til: 92 : Off. vej 13-09-06. Fra: 109 Til: 182 : Samlet areal er cykel / gangsti.
10164260000 00	Skansebjerg 0 0 - 127	Frederikssundsvej Privat fællesvej	127	1.040	
					Fra: 16 Til: 120 : Midterrabat m. parkering
10164280000 00	Skarøgade 0 0 - 97	Tåsingegade Offentlig vej	97	686	1/1 2017: Overtaget som offentlig vej som følge af etablering af gul parkeringszone.
10164320000 00	Skelbækgade 0 0 - 358	Sønder Boulevard Offentlig vej	358	4.254	

Standard vejfortegnelse

Vej nr.	Vejnavn Lane Chainage	Station 0 Status	Længde (m)	Areal (m	Vejbeskrivelse/Bemærkning
10164360000	Skellet	Roskildevej			
00	0 - 172	Offentlig vej	172	1.523	
	0 - 438	Offentlig vej	266	2.225	
					Fra: 15 Til: 172 : Grænsegade. Udlæg fra enkelte grunde til 18,83m. Fra: 172 Til: 424 : Grænsegade. Udlæg fra enkelte grunde til 18,83m.
10164400000	Skelmosevej	Mosedalsvej			
00	0 - 158	Offentlig vej	158	1.042	1/1 2017: Overtaget som offentlig vej som følge af etablering af gul parkeringszone. Ved husnr 2- 8 på nordøstsiden er der nedlagt vejudlæg i 3 m's bredde svarende til ca. 259 m ² 11-07-2014
10164440000	Skensvedvej	Bjernedevej			
00	0 - 654	Privat fællesvej	654	3.617	
10164440100	Skensvedvej	Sti mellem Skensvedvej og Solrødvej			
00	0 - 97	Privat fællessti	97	0	
10164480000	Skibbroen				
00	0 - 220	Privat fællesvej	220	0	
10164520000	Skibelundvej	Katrinédalsvej			
00	0 - 283	Privat fællesvej	283	1.662	
10164520200	Skibelundvej	Knivholtvej			
00	0 - 54	Offentlig vej	54	304	VEJBREDDER: Fra 12-17m. Selve Skibelund-vej er privat.
10164600000	Skindergade	Købmagergade			
00	0 - 80	Offentlig vej	80	454	
	0 - 396	Offentlig vej	316	1.866	
10164640000	Skipper Clements Allé	Dyvekes Allé			
00	0 - 207	Privat fællesvej	207	1.434	
10164680000	Skippingevej	Tryggevej			
00	0 - 227	Privat fællesvej	227	1.075	
					Fra: 5 Til: 220 : Samt en plads
10164680100	Skippingevej	Sti mellem Skippingevej og Haraldstedvej			
00	0 - 86	Privat fællessti	86	0	
10164720000	Skjalm Hvides Gade	Sønder Boulevard			
00	0 - 137	Offentlig vej	137	515	
10164783000	Skjolds Plads	Haraldsgade			
00	0 - 51	Offentlig vej	51	0	
					Fra: 6 Til: 51 : Pladsen navngivet 1 oktober 20096478.30 refererer til den kommunale del af vejen (tidligere Sigurdgade).

Standard vejfortegnelse

Vej nr.	Vejnavn		Station 0		Længde (m)	Areal (m)	Vejbeskrivelse/Bemærkning
	Lane	Chainage	Status				
10164800000	Skjulhøj Allé		Jyllingevej				
	0	0 -	344	Privat fællesvej	344	2.155	
	0	344 -	529	Privat fællesvej	185	1.212	
	0	529 -	661	Privat fællesvej	132	789	
	0	661 -	692	Offentlig vej	31	114	
10164840000	Skodsborggade		Nørrebrogade				
	0	0 -	86	Offentlig vej	86	536	1/1 2017: Overtaget som offentlig vej som følge af etablering af gul parkeringszone.
10164880000	Skolegade		Valby Tingsted				
	0	0 -	24	Offentlig vej	24	184	VEJBREDDE: Ca.13-ca.14m. Privat areal fra matr.nr. 1846 er udlagt til vejensudvidelse til 18.83m. bredde.
	0	24 -	113	Offentlig vej	89	681	
	0	113 -	155	Offentlig vej	42	292	1/1 2017: Overtaget som offentlig vej som følge af etablering af gul parkeringszone. Udskilt som off. vej 13. juli 2021.
	0	155 -	194	Offentlig vej	39	207	1/1 2017: Overtaget som offentlig vej som følge af etablering af gul parkeringszone. Udskilt som off. vej 13. juli 2021. Fra: 113 Til: 155 : Varierende bredder på fortove og kørebane.Middeltal.
10164920000	Skoleholdervej		Frederiksborgvej				
	0	0 -	955	Offentlig vej	955	7.622	
10164940000	Skolesiden		Ruten				
	0	0 -	326	Privat fællesvej	326	0	Strækningen Ruten til Arkaderne status ændret til prv.fællesvej 2011.Udlagt til vej 18. maj 2021
10164940200	Skolesiden		Ved husnr 14				
	0	0 -	47	Privat fællesvej	47	0	Udlagt til vej 21. okt 2021 Privat fællesvej November 2023
10164940400	Skolesiden		Ved husnr 34				
	0	0 -	78	Privat fællessti	78	0	Udlagt til vej 21. okt 2021.
101649404A0	Skolesiden						
	0	0 -	40	Privat fællesvej	40	0	Udlagt til vej 21. okt 2021. Privat fællessti November 2023
10164960000	Skolevangen		Hyrdevangen				
	0	0 -	279	Privat fællesvej	279	1.068	

Standard vejfortegnelse

Vej nr.	Vejnavn Lane Chainage	Station 0 Status	Længde (m)	Areal (m)	Vejbeskrivelse/Bemærkning
10165043000 00	Skotlands Plads	Sundholmsvej			
	0 - 112	Offentlig vej	112	723	
	0 - 112 - 145	Offentlig vej	33	66	
	0 - 145 - 202	Offentlig vej	57	114	
	0 - 202 - 224	Offentlig vej	22	44	
	0 - 224 - 335	Offentlig vej	111	781	
					Fra: 112 Til: 224 : Areal af vej, grønt område samt P-plads er 9875 m2.
10165000000 00	Skotlandsgade	Tingvej			
	0 - 94	Offentlig vej	94	528	
	0 - 94 - 146	Privat fællesvej §10 stk3	52	0	
10165080000 00	Skotterupgade	Humblebækgade			
	0 - 138	Offentlig vej	138	585	I hver side af vejen er et ca. 4.4m.bredt areal hegned som forhaver(BorupsAlle-Humblebækgade)
	0 - 138 - 237	Offentlig vej	99	1.080	
10165120000 00	Skoubogade	Vimmelskaflet			
	0 - 58	Offentlig vej	58	166	
10165160000 00	Skovbøgårds Allé	Valby Langgade			
	0 - 64	Offentlig vej	64	363	
	0 - 64 - 276	Offentlig vej	212	1.306	1/1 2017: Overtaget som offentlig vej som følge af etablering af gul parkeringszone. Fra: 8 Til: 64 : Pladsagtig udvidelse
10165240000 00	Skovgaardsgade	Øster Farimagsgade			
	0 - 55	Offentlig vej	55	214	
	0 - 55 - 93	Privat fællesvej	38	21	
	0 - 93 - 148	Offentlig vej	55	230	
10165280000 00	Skovløbervej	Birkedommervej			
	0 - 35	Privat fællesvej	35	195	
10165320000 00	Skovstjernevej	Blåmunkevej			
	0 - 206	Privat fællesvej	206	965	
10165400000 00	Skråningen	Brovænget			
	0 - 205	Privat fællesvej	205	980	
10165400100 00	Skråningen	Indkørselsvej ved husnr 3A-3B			
	0 - 29	Privat fællesvej	29	0	
10165420000 00	Skudehavnsvej	Kalkbrænderiløbskaj			
	0 - 105	Privat fællesvej	105	1.488	
	0 - 105 - 220	Privat fællesvej	115	1.380	
	0 - 220 - 231	Privat fællesvej	11	132	

Standard vejfortegnelse

Vej nr.	Vejnavn		Station 0	Status	Længde (m)	Areal (m	Vejbeskrivelse/Bemærkning
	Lane	Chainage					
10165440000	Skydebanegade		Istedgade				
00	0	0 - 10	Offentlig vej	10	0		
	0	10 - 180	Offentlig vej	170	2.125		
	0	180 - 194	Offentlig vej	14	75		
10165480000	Skyggelundsvej		Langagervej				
00	0	0 - 295	Privat fællesvej	295	1.460		
							Fra: 79 Til: 289 : I samlet areal er medregnet en plads = 1827kvm.
10165480100	Skyggelundsvej		Sti mellem Skyggelundsvej og Langagervej				
00	0	0 - 116	Privat fællessti	116	0		
10165480200	Skyggelundsvej		Sti mellem Skyggelundsvej og Højsagervej				
00	0	0 - 161	Privat fællessti	161	0		
10165520000	Skyttegade		Hans Tavsens Gade				
00	0	0 - 14	Offentlig vej	14	30		
	0	14 - 49	Offentlig vej	35	266		
	0	49 - 125	Offentlig vej	76	441		
	0	125 - 164	Offentlig vej	39	160		
10165560000	Skyttegårdvej		Vigerslevvej				
00	0	0 - 230	Privat fællesvej	230	1.322		
							Fra: 10 Til: 240 : Vejbredden er incl. beplantede arealer i hver side
10165600000	Skånegade		Prags Boulevard				
00	0	0 - 83	Offentlig vej	83	790		
	0	83 - 156	Offentlig vej	73	622		
10165640000	Slagelsegade		Østerbrogade				
00	0	0 - 164	Offentlig vej	164	1.428		
10165640400	Slagelsegade		Slagelsegade				
00	0	0 - 33	Privat fællesvej	33	0		
10165720000	Slagterboderne						
00	0	0 - 122	Offentlig vej	122	1.147	Vej overtaget til offentlig. vej 20-11-2012	
10165760000	Slangerupgade		Haraldsgade				
00	0	0 - 270	Offentlig vej	270	2.000	1/1 2017: Overtaget som offentlig vej som følge af etablering af gul parkeringszone. Udskilt i matrikelkortet 3. nov 2021	
10165800000	Slejpnersgade		Mimersgade				
00	0	0 - 104	Offentlig vej	104	481	VEJLÆNGDE: 92m. heraf er de 21m. forbindelsesvej til Hamletsgade. Vestligste 11.33m. brede del af vejarealet er anlagt som beplantet areal.	
							Fra: 11 Til: 82 : Vestligste 11,33m. brede del af vejarealet er anlagt som beplantet areal.

Standard vejfortegnelse

Vej nr.	Vejnavn		Station 0		Længde (m)	Areal (m)	Vejbeskrivelse/Bemærkning
	Lane	Chainage	Status				
10165800200	Slejpnersgade		Slejpnersgade				
	0	0 -	41	Offentlig vej	41	80	
10165840000	Slesvigsgade		Ny Carlsberg Vej				
	0	0 -	135	Offentlig vej	135	1.354	
	0	135 -	305	Offentlig vej	170	1.599	
10165920000	Slotsfogedvej		Frimestervej				
	0	0 -	107	Privat fællesvej §10 stk3	107	0	
10165960000	Slotsgade		Nørrebrogade				
	0	0 -	120	Offentlig vej	120	742	
10166000000	Slotsherrensvej		Jyllingevej				
	0	0 -	2.084	Offentlig vej	2.084	24.132	VEJBREDDE: Jyllingevej-Husumvej 25m.#)Husumvej-ca.55m. vest for Egemarksvej36-25m. Ca.55m. vest for Egemarksvej-Rødovre kommunegrænse 25m.#)Samt en pladsUdlæg fra enkelte grunde
	1	698 -	1.207	Offentlig vej	509	4.206	
10166000200	Slotsherrensvej		Ved husnr 52-70				
	0	0 -	107	Privat fællesvej	107	0	
10166040000	Slotsholmsgade		Christiansborg Slotsplads				
	0	0 -	299	Offentlig vej	299	3.082	
							Fra: 27 Til: 286 : Vejbredder fra 22,00m - 41,00m.
10166040100	Slotsholmsgade		Sidevej til Slotsholmsgade				
	0	0 -	36	Offentlig vej	36	443	
10166080000	Sluseholmen		Sjællandsbroen				
	0	0 -	489	Privat fællesvej	489	4.710	
10166160000	Slusevej		Kongelundsvej				
	0	0 -	353	Offentlig vej	353	2.835	
							Fra: 13 Til: 301 : Private arealer er udlagt til vejens udvidelse.
10166160200	Slusevej		Slusevej (off.)				
	0	0 -	98	Privat fællesvej	98	488	
	0	98 -	381	Privat fællesvej	283	2.042	
10166200000	Slutterigade		Nytorv				
	0	0 -	54	Offentlig vej	54	285	
10166280000	Smedegade		Ewaldsgade				
	0	0 -	51	Offentlig vej	51	360	VEJBREDDE: Ewaldsgade-Tømrergade 13.75m.Tømrergade-Blågårdsgade 12.20m.
	0	51 -	85	Offentlig vej	34	272	
	0	85 -	181	Offentlig vej	96	728	

Standard vejfortegnelse

Vej nr.	Vejnavn Lane Chainage	Station 0 Status	Længde (m)	Areal (m	Vejbeskrivelse/Bemærkning
10166320000 00	Smedestræde 0 0 - 110	Valby Langgade Offentlig vej	110	604	
					Fra: 7 Til: 104 : Vejbredde fra 5.00m - 11.00m.
10166360000 00	Smedetofte 0 0 - 130	Møntmestervej Privat fællesvej	130	762	
	0 130 - 268	Privat fællesvej	138	700	
	0 268 - 287	Privat fællesvej	19	119	
	0 287 - 314	Privat fællesvej	27	0	
	0 314 - 438	Privat fællesvej	124	570	
					Fra: 297 Til: 314 : Af arealet er 143 kvm. = et 8.43m bredt beplantet areal i vestlige side af vejarealet. Fra: 314 Til: 428 : Af arealet er 1132 kvm. = et 9,93m bredt beplantet areal i vestlige side af vejarealet.
10166400000 00	Smyrnavej 0 0 - 269	Amagerbrogade Offentlig vej	269	1.729	VEJBREDDE: 12m. samt en offentlig plads(legeplads) ved Amagerbrogade. I samlet areal er medregnet areal for legeplads. Ved begge sider af vejen er 4m. bredearealer udlagt til vejens udvidelse til 20m. bredde. Fra: 14 Til: 261 : Vejbredde se vejforløb.
10166440000 00	Smørumvej 0 0 - 1.056	Bjernedevej Privat fællesvej	1.056	5.552	
10166480000 00	Småkær 0 0 - 85	Vanløse Byvej Privat fællesvej	85	370	
10166520000 00	Smålandsgade 0 0 - 86	Prags Boulevard Offentlig vej	86	554	
					Fra: 8 Til: 75 : Off. vej 19-12-06.
10166560000 00	Snaregade 0 0 - 101	Gammel Strand Offentlig vej	101	462	
					Fra: 5 Til: 98 : Vejbredde fra 6.90m - 8.20m.
10166600000 00	Sneppevej 0 0 - 143	Frederikssundsvej Privat fællesvej	143	0	
10166640000 00	Snertingevej 0 0 - 338	Stenløsevej Privat fællesvej	338	1.590	
10166680000 00	Snorresgade 0 0 - 379	Islands Brygge Offentlig vej	379	3.269	
10166720000 00	Sofie Brahes Allé 0 0 - 29	Tycho Brahes Allé Privat fællesvej	29	150	

Standard vejfortegnelse

Vej nr.	Vejnavn Lane Chainage	Station 0 Status	Længde (m)	Areal (m	Vejbeskrivelse/Bemærkning
10166760000 00	Sofiegade	Overgaden oven Vandet			
	0 0 - 72	Offentlig vej	72	450	VEJBREDDE: Dronningensgade-10m. mod syd -øst ca. 11.0m. Herfra-Prinsessegade ca.15.0m.
	0 72 - 143	Offentlig vej	71	554	
	0 143 - 204	Offentlig vej	61	379	
					Fra: 6 Til: 66 : Vejbredden er ca. 11.00m. Fra: 149 Til: 199 : Vejbredden er ca. 12.00m.
10166800000 00	Sofienhøjvej	Amagerbrogade			
	0 0 - 150	Privat fællesvej	150	786	
10166840000 00	Sognefjordsgade	Brydes Allé			
	0 0 - 95	Privat fællesvej §10 stk3	95	0	
					Fra: 10 Til: 86 : Passage
10166880000 00	Sokkelundsvej	Frederikssundsvej			
	0 0 - 315	Offentlig vej	315	2.304	
10166920000 00	Soldalen	Østerled			
	0 0 - 84	Privat fællesvej	84	345	
	0 84 - 150	Privat fællesvej	66	330	
10166960000 00	Solitudevej	Nørrebrogade			
	0 0 - 85	Offentlig vej	85	628	
10167000000 00	Solkrogen	Degnemose Allé			
	0 0 - 169	Privat fællesvej	169	951	
10167040000 00	Solrødvej	Slotsherrensvej			
	0 0 - 553	Privat fællesvej	553	3.458	
10167080000 00	Solsikkevej	Frederikssundsvej			
	0 0 - 182	Privat fællesvej	182	1.033	
10167120000 00	Solskiftevej	Sundbyvestervej			
	0 0 - 106	Privat fællesvej	106	618	
10167160000 00	Solskrænten	Lindebugten			
	0 0 - 580	Privat fællesvej	580	2.850	
					Fra: 5 Til: 575 : Til arealet kan tillægges to grønne rabatarealer på ialt 370 kvm.mellem de to sidevejs nr. 01 og 02
10167160100 00	Solskrænten	Solskrænten - mod øst			
	0 0 - 66	Privat fællesvej	66	0	
10167160200 00	Solskrænten	Solskrænten - mod nord			
	0 0 - 62	Privat fællesvej	62	0	
101671602A0 00	Solskrænten	Vej til husnr. 14A			
	0 0 - 18	Privat fællesvej	18	0	

Standard vejfortegnelse

Vej nr.	Vejnavn Lane Chainage	Station 0 Status	Længde (m)	Areal (m	Vejbeskrivelse/Bemærkning
10167180000	Soltoftevej	Vejlands Allé			
00	0 - 180	Privat fællesvej	180	853	
10167200000	Solvænget	Strandvejen			
00	0 - 90	Privat fællesvej	90	675	
	0 - 230	Privat fællesvej	140	700	
	0 - 366	Offentlig vej	136	590	
10167240000	Sommerstedgade	Sønder Boulevard			
00	0 - 254	Offentlig vej	254	1.758	
10167280000	Sonnerupvej	Valløvej			
00	0 - 44	Privat fællesvej	44	0	
	0 - 243	Privat fællesvej	199	0	
	0 - 518	Privat fællesvej	275	0	
	0 - 612	Offentlig vej	94	451	
	0 - 1.309	Privat fællesvej	697	0	
10167320000	Sorgenfrigade	Nørrebrogade			
00	0 - 116	Offentlig vej	116	1.277	
10167360000	Sorrentovej	Marengovej			
00	0 - 332	Privat fællesvej	332	2.415	
	0 - 512	Privat fællesvej	180	1.170	
	0 - 600	Offentlig vej	88	996	
	0 - 671	Offentlig vej	71	300	Fra:625 Til: 670 overtaget som offentlig vej 1. maj 2017
					Fra: 619 Til: 659 : I samlet areal indgår en plads ved Italiensvej / Engvej = 250kvm.Kørebanelukket med bom ved Italiensvej.Fra:625 Til: 670 overtaget som offentlig vej 1. maj 2017
10167400000	Sortedam Dossering	Dronning Louises Bro			
00	0 - 143	Offentlig vej	143	1.080	
	0 - 261	Offentlig vej	118	769	
	0 - 750	Offentlig sti	489	1.562	
	0 - 1.066	Offentlig vej	316	2.528	
	0 - 1.592	Offentlig sti	526	2.262	
					Fra: 13 Til: 261 : I samlet areal er medregnet skråninger.
					Fra: 666 Til: 708 : Længde = fortov. / Fra: 261 Til: 666 : I samlet areal er medregnet skråninger.Længde = fortov / Fra: 750 Til: 1066 : I samlet areal er medregnet skråninger. / Fra: 708 Til: 750 : Længde = fortov. / Fra: 1066 Til: 1569 : I samlet areal er medregnet skråninger.Længde = fortov.
					Offentlig gangsti langs vandet sideløbende med vejen.

Standard vejfortegnelse

Vej nr.	Vejnavn Lane Chainage	Station 0 Status	Længde (m)	Areal (m	Vejbeskrivelse/Bemærkning
10167440000 00	Sorøgade 0 0 - 66	Slagelsegade Offentlig vej	66	392	
10167460000 00	Southamptongade 0 0 - 155	Århusgade Offentlig sti	155	928	Overdraget fra privat til offentlig sti d. 16/2-2021
10167480000 00	Spanagervej 0 0 - 53 0 53 - 145	Gaunøgade Privat fællesvej Privat fællesvej	53 92	225 460	
10167480200 00	Spanagervej 0 0 - 98	Sti til Brønshøjvej ved husnr 14 Privat fællessti	98	0	
10167520000 00	Spangbergsgade 0 0 - 68	Jens Munks Gade Offentlig vej	68	467	Fra: 9 Til: 59 : Off. vej 03-08-06.
10167560000 00	Spangen 0 0 - 99	Dyssevænget Privat fællesvej	99	440	
10167600000 00	Spaniensgade 0 0 - 283	Frankrigsgade Offentlig vej	283	2.278	Fra: 238 Til: 276 : Vejbredder var. fra 7- 9m. Kørebane ca.5m. Offentlig vej 21-02-08 / Fra: 61 Til: 153 : Off. vej 04-06-07 / Fra: 173 Til: 238 : Off.vej 04-06-07 / Fra: 6 Til: 61 : Off.vej 04-06-07
10167640000 00	Sparresholmvej 0 0 - 186 0 186 - 440 0 440 - 557	Krabbesholmvej Privat fællesvej Privat fællesvej Privat fællesvej	186 254 117	850 1.215 475	
10167680000 00	Spartavej 0 0 - 233 0 233 - 276	Helikonsvej Privat fællesvej Privat fællesvej	233 43	1.140 165	
10167700000 00	Speditørvej 0 0 - 175	Bådehavnsgade Privat fællesvej	175	1.270	Fra: 10 Til: 175 : Samt en vendeplads
10167720000 00	Spiræavej 0 0 - 29	Frederiksberg kommunegrænse Offentlig vej	29	168	1/1 2017: Overtaget som offentlig vej som følge af etablering af gul parkeringszone. Udskilt i matrikelkortet 21. december 2021

Standard vejfortegnelse

Vej nr.	Vejnavn Lane Chainage	Station 0 Status	Længde (m)	Areal (m	Vejbeskrivelse/Bemærkning
10167760000	Spontinisvej	Ellebbjergvej			
00	0 - 338	Privat fællesvej	338	2.096	
	0 - 497	Privat fællesvej	159	847	
	0 - 635	Privat fællesvej	138	660	
					I samlet areal indgår arealer på begge sider af vejen, som er uanlagt privat fællesvej, hvortil der findes vejudlæg samt et 2402 m2 areal i fortsættelse af vejen mod syd. Areal af anlagt vej er 5760 m2. I den anlagte vejareal indgår parkeringsareal ved husnr. 20-24.
10167880000	Spøttrupvej	Skibelundvej			
00	0 - 76	Privat fællesvej	76	426	
10167920000	Stadens Vænge	Jagtvej			
00	0 - 146	Offentlig vej	146	615	1/1 2017: Overtaget som offentlig vej som følge af etablering af gul parkeringszone.
10167960000	Stadfeldtsvej	Ole Borchs Vej			
00	0 - 308	Offentlig vej	308	1.480	
					Overtaget som offentlig vej den 22. juni 2024
10168000000	Stadilvej	Hjertingvej			
00	0 - 237	Privat fællesvej	237	1.308	
					Fra: 10 Til: 158 : I arealet er medregnet 518 kvm pladsareal som "Andet areal"
10168040000	Stakhaven	Urtehaven			
00	0 - 165	Offentlig vej	165	941	
					Fra: 6 Til: 154 : Udlæg til 18,83m af private arealer.
10168140000	Staldgade	Halmtorvet			
00	0 - 358	Privat fællesvej	358	0	
10168160000	Stampesgade	Reventlowsgade			
00	0 - 102	Offentlig vej	102	820	Lukket grundet metro byggeri
10168160000	Stampesgade	Reventlowsgade			
CS	0 - 102	Offentlig sti	102	357	
10168200000	Statholdervej	Landsdommervej			
00	0 - 232	Privat fællesvej	232	1.612	
					Fra: 87 Til: 222 : Vejarealer anlagt som forhaver i østsiden / Fra: 7 Til: 87 : Vejarealer anlagt som forhaver i østsiden
10168243100	Staunings Plads	Ved Vester Farimagsgade			
00	0 - 128	Offentlig vej	128	715	
					Areal af plads og vej=2911 m2.
10168280000	Stavangergade	Østbanegade			
00	0 - 102	Offentlig vej	102	1.104	

Standard vejfortegnelse

Vej nr.	Vejnavn		Station 0		Længde (m)	Areal (m)	Vejbeskrivelse/Bemærkning
	Lane	Chainage	Status				
10168400000	Steen Billes Gade		Willemoesgade				
	0	0 -	80	Offentlig vej	80	558	
							Fra: 10 Til: 70 : Off.vej 06-06-06
10168360000	Steenbergsvej		Fengersvej				
	0	0 -	280	Offentlig vej	280	1.333	
							Fra: 8 Til: 274 : Private arealer er udlagt til vejens udvidelse til 18,83m.
10168360100	Steensbergvej		Ved husnr 15/17				
CS	0	0 -	62	Offentlig sti	62	118	
							Registreret i vejregister feb 2019. Arealet har været udlagt som offentlig vej siden november 1923.
10168440000	Stefansgade		Nørrebrogade				
00	0	0 -	201	Offentlig vej	201	1.602	VEJBREDE: Borups Alle-Krogerupgade 20m.Krogerupgade-Hørsholmsgade 15.57m. Hørs-holmsgade-Bjelkes Alle 12.58m. BjelkesAlle-Nordbanegade 15.7m. Nordbanegade-Søllerødgade 18.83m. Søllerødgade-Nørre-brogade 12.7m.
	0	201 -	475	Offentlig vej	274	2.444	
	0	475 -	751	Offentlig vej	276	2.764	
							Fra: 11 Til: 201 : Vejbredde: 12,70m - 18,83m.
10168483100	Steins Plads		Steinsvej				
00	0	0 -	83	Offentlig vej	83	367	
							Areal af plads og vej=3371 m2.
10168520000	Steinsvej		Fengersvej				
00	0	0 -	66	Offentlig vej	66	377	Private arealer er udlagt til vejensudvidelse til 18.83m. linien.
							Fra: 7 Til: 67 : Private arealer er udlagt til vejens udvidelse til 18,83m.
10168600000	Stenderupgade		Enghavevej				
00	0	0 -	32	Offentlig vej	32	260	
	0	32 -	125	Offentlig vej	93	1.107	
	0	125 -	133	Offentlig vej	8	0	
							Fra: 13 Til: 125 : Ensrettet fra Sønder Boulevard
10168640000	Stengade		Nørrebrogade				
00	0	0 -	345	Offentlig vej	345	2.493	
10168640100	Stengade		P-plads ved hjørnet af Stengade/Baggesensgade				
00	0	0 -	58	Offentlig vej	58	918	
							P-plads ved hjørnet af Stengade/Baggesensgade
10168640200	Stengade		Stengade				
00	0	0 -	53	Privat fællesvej	53	0	
							Fra: 6 Til: 54 : Bredde: 6,00m - 9,50m - 3,00m

Standard vejfortegnelse

Vej nr.	Vejnavn Lane Chainage	Station 0 Status	Længde (m)	Areal (m	Vejbeskrivelse/Bemærkning
10168760000	Stenkløvervej	Nøkkerosevej			
	0 - 224	Privat fællesvej	224	1.060	
10168800000	Stenlandsvej	Englandsvej			
	0 - 451	Privat fællesvej	451	2.195	
	0 - 460	Offentlig vej	9	57	
10168808000	Stenlandsvej	Røde Mellevej			
	0 - 593	Offentlig vej	132	1.716	
10168840000	Stenlillevej	Mørløsevej			
	0 - 195	Privat fællesvej	195	915	
					Fra: 7 Til: 190 : Samt en plads
10168880000	Stenløsevej	Slotsherrensvej			
	0 - 36	Offentlig vej	36	116	
	0 - 792	Privat fællesvej	756	0	
	0 - 813	Privat fællesvej	21	0	
	0 - 1.020	Privat fællesvej	207	0	
	0 - 1.177	Privat fællesvej	157	0	
					Fra: 15 Til: 36 : Vejbrede 18,83m. samt en plads. Fra: 36 Til: 806 : I arealet er medregnet 3375 kvm pladsareal mellem Snertingevej og Veksøvej
10168880200	Stenløsevej	Sti mellem Stenløsevej og Stenmaglevej			
	0 - 88	Privat fællessti	88	0	
10168920000	Stenmaglevej	Mørløsevej			
	0 - 385	Privat fællesvej	385	1.805	
	0 - 388	Privat fællesvej	3	15	
	0 - 585	Privat fællesvej	197	985	
	0 - 599	Privat fællesvej	14	10	
	0 - 730	Privat fællesvej	131	590	
10168920200	Stenmaglevej	Sti mellem Stenmaglevej og Stenlillevej			
	0 - 107	Privat fællessti	107	0	
10168960000	Stenosgade	Vesterbrogade			
	0 - 144	Offentlig vej	144	928	
10169000000	Stenrosevej	Irlandsvej			
	0 - 223	Privat fællesvej	223	1.260	
					Fra: 8 Til: 218 : I arealet er medregnet 2440 kvm pladsareal mellem Gyldenrisvej og Stenrosevej
10169040000	Sternberggade	Lembergsgade			
	0 - 80	Privat fællesvej	80	491	

Standard vejfortegnelse

Vej nr.	Vejnavn		Station 0		Længde (m)	Areal (m)	Vejbeskrivelse/Bemærkning
	Lane	Chainage	Status				
10169080000	Stevnsgade		Sjællandsgade				
	0	0 - 228	Offentlig vej		228	898	
	0	228 - 372	Offentlig vej		144	780	
							Fra: 228 Til: 360 : Fra Fensmarksgade til husnr. 41 indgår private arealer i den vestlige side.
10186600100	Sti f. Akandev. til Kobbelvæng		Akandevvej				
	0	0 - 159	Offentlig sti		159	366	
							Fra: 10 Til: 154 : Vejbredde ca 7,50m. Vejen er anlagt som gang- og cykelsti. Længde = fortovej.
00099200000	Sti fra Artillerivej til Vejlands Allé		Artillerivej - syd				
	0	0 - 762	Offentlig sti		762	2.280	
00111120000	Sti fra Borgervænget til DMI		Borgervænget				
	0	0 - 243	Offentlig sti		243	608	Offentlig sti på private matrikler er sikret ved tinglyste deklarationer på private matrikler.
00099050000	Sti fra Hammelstrupvej til Hf. Frederiksholm		Rundkørsel ved hammelstrupvej				
	0	0 - 303	Offentlig sti		303	1.060	
00099720000	Sti gennem Amager Fælled		Artillerivej				
	0	0 - 276	Offentlig sti		276	552	
00099720100	Sti gennem Amager Fælled		Ørestads Boulevard				
	0	0 - 454	Offentlig sti		454	2.044	
00099650000	Sti gennem Utterslev Torv		Utterslev Torv				
	0	0 - 77	Privat fællessti		77	0	
00097873747	Sti i Assistens Kirke 1		Nørrebrogade				
	0	0 - 291	Offentlig sti		291	662	
00097873534	Sti i Assistens Kirke 2		Kappelvej				
	0	0 - 553	Offentlig sti		553	1.779	
00097067080	Sti i Kulbaneparken		Retortvej				
	0	0 - 792	Offentlig sti		792	2.525	
00099700000	Sti i Ørestad nord		Ørestads Boulevard				
	0	0 - 476	Privat fællessti		476	0	
							Vejudlæg fortsætter ca. 100 m mod nord fem til den planlagte 'Universitetstorvet'. Samlet areal er fraregnet dette stykke.
00097097320	Sti igennem Lergravsvej		Strandlodsvej				
	0	0 - 268	Offentlig sti		268	949	
00099820000	Sti langs Arsenalgraven		Trangravsvej				
	0	0 - 171	Offentlig sti		171	412	
							Eksproprieret til offentligt vejareal i 2013 som led i etablering af supercykelstiruten, 'Christianshavnsruten'.

Standard vejfortegnelse

Vej nr.	Vejnavn Lane Chainage	Station 0 Status	Længde (m)	Areal (m	Vejbeskrivelse/Bemærkning
00099750000 CS	Sti langs dæmning ved Amagermotorvejen 0 0 - 4.080	Ved Slusen Offentlig sti	4.080	14.097	
00097873169 CS	Sti langs Prags Boulevard 0 0 - 502	Jemtelandsgade Offentlig sti	502	1.506	
00097140625 CS	Sti mellem Bellmansgade og Sibeliussgade 0 0 - 138	Bellmansgade Offentlig sti	138	384	
00099960000 CS	Sti mellem Bispebjerg Bakke og Klædemålet 0 0 - 105	Bispebjerg Bakke Offentlig sti	105	399	
00099980000 CS	Sti mellem Bohrsgade og Banevolden 0 0 - 285	Bohrsgade Offentlig sti	285	1.254	
00099020000 CS	Sti mellem Bådehavnsgade og Sjællandsbroen 0 0 - 309	Metro-Bro ved Bådehavnsgade Offentlig sti	309	927	
10112360200 00	Sti mellem Dalvangen og Mellemvangen 0 0 - 96	Dalvangen Husnr. 20-22 Privat fællessti	96	0	
00097836940 CS	Sti mellem Damhusdæmningen og Jyllingevej 0 0 - 1.219	Damhusdæmningen Offentlig sti	1.219	4.632	
10113680100 00	Sti mellem Dublinvej og Kingstonvej 0 0 - 64	Dublinvej Privat fællessti	64	0	
00099110000 CS	Sti mellem Fællediget og Otto Baches Allé 0 0 - 2.418	Fællediget Offentlig sti	2.418	11.758	
00097873646 CS	Sti mellem G.Nu Hansens p. og Øster Allé 0 0 - 310	Gunnar Nu Hansens Plads Offentlig sti	310	1.860	
00099010000 CS	Sti mellem Gamle Carlsbergvej og Vigerslev Allé 0 0 - 117	Gamle Carlsberg Vej Offentlig sti	117	224	
00098000000 CS	Sti mellem Gammel Køge Landevej og Ramsingsvej 0 0 - 376	Gammel Køge Landevej Offentlig sti	376	1.053	
00099190000 CS	Sti mellem Geislergade og Frankrigshusene 0 0 - 127	Geislergade Offentlig sti	127	476	
00099030000 CS	Sti mellem Hammelstrupvej og Julius Andersens Vej 0 0 - 490	Rundkørsel ved Hammelstrupvej Offentlig sti	490	1.709	
00097873766 CS	Sti mellem Harskovvej og Pilesvinget 0 0 - 459	Hareskovvej Offentlig sti	459	1.033	
00099850000 00	Sti mellem Irlandsvej og Ilfordvej 0 0 - 334	Irlandsvej Privat fællessti	334	0	

Standard vejfortegnelse

Vej nr.	Vejnavn		Station 0	Længde (m)	Areal (m	Vejbeskrivelse/Bemærkning
	Lane	Chainage	Status			
00097873202 CS	Sti mellem Islevholm og kommunegrænsen		Islevholm			
	0	0 - 170	Offentlig sti	170	498	
00097952033 CS	Sti mellem Juliane Maries Vej og Tagensvej		Juliane Maries Vej			
	0	0 - 75	Offentlig sti	75	266	
00097104147 CS	Sti mellem langhusvej og Hillerødmotorvejen		Langhusvej			
	0	0 - 462	Offentlig sti	462	1.362	
00099270000 CS	Sti mellem Lergravsvej og Amager Strandvej		Lergravsvej			
	0	0 - 192	Offentlig sti	192	769	
00099710000 00	Sti mellem Rostgaardsvej og Degnemoose Allé		Rostgaardsvej			
	0	0 - 205	Privat fællessti	205	0	
00099910000 00	Sti mellem Tovelillevej og Amager Strandvej		Tovelillevej			
	0	0 - 326	Privat fællessti	326	0	
00099040000 CS	Sti mellem Trekronegade og Ny Ellebjerger St.		Trekronegade			
	0	0 - 172	Offentlig sti	172	835	
00099810000 CS	Sti mellem Uplandsgade og Kløvermarksvej		Uplandsgade			
	0	0 - 468	Offentlig sti	468	1.685	
00099240000 CS	Sti mellem Vestre Kirkegårds Allé og Bavnehøj Allé		Vestre Kirkegårds Allé			
	0	0 - 349	Offentlig sti	349	1.201	
00099220000 CS	Sti mellem Vigerslev Allé og Valby Langgade		Vigerslev Allé			
	0	0 - 553	Offentlig sti	553	1.697	
00099900000 00	Sti mellem Æginavej og Spartavej		Æginavej			
	0	0 - 159	Privat fællessti	159	0	
00097873735 CS	Sti mellem Øster Allé og Frederik V's Vej		Øster Allé			
	0	0 - 504	Offentlig sti	504	3.782	
00099250000 CS	Sti mellem Øster voldgade og Oslo Plads		Øster Voldgade			
	0	0 - 272	Offentlig sti	272	632	
00099120000 CS	Sti mellem Åbuen og Jagtvej		Åbuen			
	0	0 - 402	Offentlig sti	402	1.286	
00111150000 CS	Sti ml. Kløvermarksvej og Sydyssen		Kløvermarksvej			
	0	0 - 64	Offentlig sti	64	160	
00099090000 CS	Sti nord for Fragtvej		Fragtvej - Vest for gangbroen			
	0	0 - 105	Offentlig sti	105	294	
00099060000 CS	Sti nord for Tudsemindevej		Tudsemindevej			
	0	0 - 152	Offentlig sti	152	426	

Standard vejfortegnelse

Vej nr.	Vejnavn		Station 0		Længde (m)	Areal (m)	Vejbeskrivelse/Bemærkning
	Lane	Chainage	Status				
00099060100 CS	Sti nord for Tudsemindevej		Tudsemindevej				
	0	0 - 64	Offentlig sti		64	320	
00099290000 CS	Sti på Roselillevej/Tovelillevej						
	0	0 - 97	Offentlig sti		97	436	
	0	97 - 117	Offentlig sti		20	90	
	0	117 - 207	Offentlig sti		90	405	
00099780000 CS	Sti syd for Hf. Vestereng		Kongelundsvej				
	0	0 - 343	Offentlig sti		343	1.372	
00099300000 CS	Sti syd for Roselillevej		Roselillevej				
	0	0 - 223	Offentlig sti		223	892	
00099100000 CS	Sti syd for Thomas Koppels Allé		Thomas Koppels Allé - Øst for gangbroen				
	0	0 - 119	Offentlig sti		119	357	
00099170000 CS	Sti ved Aksel Larsens Plads		Hillerødgade				
	0	0 - 196	Offentlig sti		196	823	
							Areal af anlagt sti: 1089 m2. Samlet areal af offentlig vej hvorpå parken også ligger er 5605 m2
00111140000 CS	Sti ved Amagerbanen		Strandlodsvej				
	0	0 - 774	Offentlig sti		774	3.328	
00099920000 00	Sti ved Backersvej/Samosvej		Frydenhøj Allé				
	0	0 - 183	Privat fællessti		183	0	
00099920100 00	Sti ved Backersvej/Samosvej		Forgrening af sti				
	0	0 - 70	Privat fællessti		70	0	
00098020000 CS	Sti ved Borgmester Christiansens Gade/Händelsvej		Händelsvej				
	0	0 - 30	Offentlig sti		30	90	
101123602A0 00	Sti ved Dalvangen		Mellem Dalvangen og Stubbevangeln				
	0	0 - 47	Privat fællessti		47	0	
10112360300 00	Sti ved Dalvangen Husnr. 27-29		Dalvangen Husnr. 27-29				
	0	0 - 50	Privat fællessti		50	0	
10112360100 00	Sti ved Dalvangen husnr. 5-7		Dalvangen husnr. 5-7				
	0	0 - 44	Privat fællessti		44	0	
00097836941 CS	Sti ved Damhussøen		Ålekistevej				
	0	0 - 1.081	Offentlig sti		1.081	4.842	
00099940000 00	Sti ved Engvej		Engvej				
	0	0 - 123	Privat fællessti		123	0	
00099760000 CS	Sti ved Fiskerhavnen langs metroen		Fragtvej				
	0	0 - 960	Offentlig sti		960	4.154	

Standard vejfortegnelse

Vej nr.	Vejnavn Lane Chainage	Station 0 Status	Længde (m)	Areal (m	Vejbeskrivelse/Bemærkning
00099840000 CS	Sti ved Fyrbødervej 0 0 - 232	Fyrbødervej Offentlig sti	232	1.160	Dobbelrettet
00099830000 00	Sti ved Greisvej 0 0 - 287	Grækenlandsvej Privat fællessti	287	0	
00099440000 CS	Sti ved Hillerødmotorvejen 0 0 - 1.035 0 1.035 - 1.982	Hareskovvej nr. 71 Offentlig sti Offentlig sti	1.035 947	6.210 5.682	
00099440100 CS	Sti ved Hillerødmotorvejen 0 0 - 1.788	Mosesvinget Offentlig sti	1.788	10.728	
101500002A0 00	Sti ved Islands Brygge Metrostation 0 0 - 101	Njalsgade Privat fællessti	101	0	
101331603A0 CS	Sti ved Italiensvej 0 0 - 19	Italiensvej Offentlig sti	19	86	
00099420000 CS	Sti ved Kirkemosen 0 0 - 465	Brønshøjholms Allé Privat fællessti	465	930	
00099150000 CS	Sti ved Kraftværksvej 0 0 - 770	Forlandet Offentlig sti	770	1.540	
10148064100 CS	Sti ved Monrads Plads 0 0 - 241	Valby Langgade Offentlig sti	241	723	I samlet areal indgår græsarealer på vestsiden af stien
00099410000 CS	Sti ved Moseparken 0 0 - 296	Dunhammervej Offentlig sti	296	570	
00099890000 CS	Sti ved Sæterdalsgade 0 0 - 56	Sæterdalsgade Offentlig sti	56	56	Sti mellem Sæterdalsgade og Tingvej
00099880000 CS	Sti ved Trangraven 0 0 - 275	Værftsbroen Offentlig sti	275	522	Fra:135 Til:272. Udskilt som offentlig vej 5. nov 2020 efter ekspropriation, som er sket i henhold til Borgerrepræsentationsbeslutning af den 27. februar 2012, vedrørendearealoverførsel til offentlig vej/sti.
00099400000 CS	Sti ved Utterslev Mose 0 0 - 393	Østmosen Offentlig sti	393	865	
00099380000 CS	Sti ved Utterslev Mose 0 0 - 745 0 745 - 1.380	Vestmosen Offentlig sti Offentlig sti	745 635	2.099 1.204	

Standard vejfortegnelse

Vej nr.	Vejnavn Lane Chainage	Station 0 Status	Længde (m)	Areal (m	Vejbeskrivelse/Bemærkning
00099390000 CS	Sti ved Utterslev Mose 0 0 - 1.071	Midtmosen Offentlig sti	1.071	2.352	
00099370000 CS	Sti ved Vestvolden 0 0 - 490	Islevhusvej Offentlig sti	490	980	
00099370100 CS	Sti ved Vestvolden 0 0 - 323	Stisystem ved Vestvolden Offentlig sti	323	646	
00099370200 CS	Sti ved Vestvolden 0 0 - 1.956	Banefløjstien Offentlig sti	1.956	5.868	
00099770000 00	Sti vest for Emil Holms Kanal 0 0 - 502	Karen Blixens Vej Privat fællessti	502	0	
00099140000 CS	Sti vest for Nordre Digevej 0 0 - 90 0 90 - 1.699	DR Byen Metrostation Privat fællessti Offentlig sti	90 1.609	352 6.328	
00099800000 CS	Sti øst for Amagermotorvejen 0 0 - 1.830 0 1.830 - 2.596	Forgrenning fra sti vest for motorvejen Offentlig sti Offentlig sti	1.830 766	4.109 1.532	
00099800100 CS	Sti øst for Amagermotorvejen 0 0 - 229	Forgrening fra sti Offentlig sti	229	687	
00099930000 00	Sti/skolen ved sundet 0 0 - 136	Uralvej Privat fællessti	136	0	
00099590000 CS	Stibro Søndre Allé-Maribovej 0 0 - 109	Søndre Allé Offentlig sti	109	270	
00099310000 CS	Stibro ved Kastrupfortet 0 0 - 311	Svend Vonveds vej Offentlig sti	311	1.088	
10169120000 00	Stilledal 0 0 - 220	Buskager Privat fællesvej	220	1.230	
00099870000 CS	Stirute ved Ryparken station 0 0 - 789	Rørsøstien ved Ryparken station Offentlig sti	789	4.734	
00099870100 CS	Stirute ved Ryparken station 0 0 - 99	Hovedstien Offentlig sti	99	544	
00099500000 CS	Stisystem i Grøndalsparken 0 0 - 1.240 0 1.240 - 1.854	Borups Allé Offentlig sti Offentlig sti	1.240 614	2.687 1.484	

Fra: 9 Til: 214 : Østlige fortov er kun delvis anlagt

Standard vejfortegnelse

Vej nr.	Vejnavn		Station 0 Status	Længde (m)	Areal (m ²)	Vejbeskrivelse/Bemærkning
	Lane	Chainage				
00099500300 CS	Stisystem i Grøndalsparken		Kommunegrænsen ved Flintholm Station			
	0	0 - 337	Offentlig sti	337	674	
00099490300 CS	Stisystem i Vigerslevparken		Folehaven			
	0	0 - 2.652	Offentlig sti	2.652	7.256	
00099490000 CS	Stisystem i Vigerslevparken		Gammel Køge Landevej			
	0	0 - 1.500	Offentlig sti	1.500	4.157	
00099330000 CS	Stitunnel ved Pallesvej		Roselillevej/Kirsten Kimers Vej			
	0	0 - 181	Offentlig sti	181	724	
00099320000 CS	Stitunnel ved Svend Dyringsvej		Roselillevej/Formosavej			
	0	0 - 174	Offentlig sti	174	609	
10169160000 00	Stjernevej		Vestermarksvej			
	0	0 - 181	Privat fællesvej	181	820	
10169200000 00	Stockholmegade		Sølvtorvet			
	0	0 - 755	Offentlig vej	755	9.526	
10169240000 00	Stokhusgade		Rigensgade			
	0	0 - 127	Offentlig vej	127	860	
						Fra: 7 Til: 116 : Vejbredde fra 11.60m - 12.50m.
10169300000 00	Stolemagerstien		Vest for Englandsvej			
	0	0 - 138	Udlagt privat fællesvej	138	0	
						Fra: 0 Til: 141 : Vendeplads medregnet i areale
10169300100 00	Stolemagerstien		Stolemagerstien (husnr. 1 -7)			
	0	0 - 106	Udlagt privat fællesvej	106	0	
10169320000 00	Stoltenbergsgade		Ved Glyptoteket			
	0	0 - 191	Offentlig vej	191	2.210	
10169400000 00	Store Kannikestræde		Købmagergade			
	0	0 - 136	Offentlig vej	136	528	
	0	136 - 214	Offentlig vej	78	296	
						Fra: 4 Til: 210 : Vejbredde fra 5.80m - 10.00m.
10169440000 00	Store Kirkestræde		Nikolaj Plads			
	0	0 - 66	Offentlig vej	66	312	
10169480000 00	Store Kongensgade		Kongens Nytorv			
	0	0 - 1.179	Offentlig vej	1.179	9.638	VEJBREDDER: Kongens Nytorv-Esplanaden 14.69-15.0m. Esplanaden-Grønningen 17m. Desuden er der på strækningen fra Esplanaden til Suensonsgade anlagt et ca. 5-8m bredt areal af Nyboder som privat vej.
10169480100 00	Store Kongensgade		Store Kongensgade			
	0	0 - 46	Privat fællesvej	46	0	

Standard vejfortegnelse

Vej nr.	Vejnavn Lane Chainage	Station 0 Status	Længde (m)	Areal (m	Vejbeskrivelse/Bemærkning
10169520000	Store Mølle Vej 0 0 - 344	Amagerbrogade Offentlig vej	344	1.435	Fra: 13 Til: 339 : I samlet areal er medregne 100 kvm vendeplads. + midterarealet = 4003kvm. Blind vejOff.vej 03-08-06
10169520100	Store Mølle Vej 0 0 - 362	Amagerbrogade Offentlig vej	362	2.068	Fra: 159 Til: 345 : Off. vej 03-08-06. / Fra: 13 Til: 159 : Off. vej 03-08-06 + 06-09-06. (matr. nr.265).
10169560000	Store Regnegade 0 0 - 133	Gammel Mønt Offentlig vej	133	722	Fra: 7 Til: 65 : Vejbredde fra 10.50m - 12.80m. / Fra: 79 Til: 125 : Vejbredde fra 10.50m - 12.80m.
10169600000	Store Strandstræde 0 0 - 173	Nyhavn Offentlig vej	173	1.191	Fra: 10 Til: 168 : Vejbredde fra 9.50m - 13.00m.
10169640000	Store Søndervoldstræde 0 0 - 78	Overgaden oven Vandet Offentlig vej	78	346	Fra: 6 Til: 70 : Vejbredde fra 7.20m - 9.40m.
10169360000	Storegårdsvej 0 0 - 254	Frederikssundsvej Offentlig vej	254	3.132	
10175320600	Storegårdsvej 0 0 - 20	Sidevej ved husnr 10 Privat fællesvej	20	160	
	0 20 - 47	Privat fællesvej	27	216	
	0 47 - 79	Privat fællesvej	32	256	
	0 79 - 92	Privat fællesvej	13	0	
10169680000	Storkebakken 0 0 - 340	Mosebakken Privat fællesvej	340	1.675	
10169700000	Stormbroen 0 0 - 34	Vindebrogade Offentlig vej	34	400	
10169720000	Stormgade 0 0 - 310	Frederiksholms Kanal Offentlig vej	310	2.691	VEJBREDDE: Frederiksholms Kanal-VesterVoldgade 15.20m. Desuden findes langsvejstrækningens sydøstlige side en påprivat grund(Nationalmuseet) beliggendeca.2.5m. bred søjlegang, der benyttessom fortoV.
10169840000	Strandagervej 0 0 - 398	Strandvejen Offentlig vej	398	3.443	

Standard vejfortegnelse

Vej nr.	Vejnavn Lane Chainage	Station 0 Status	Længde (m)	Areal (m	Vejbeskrivelse/Bemærkning
10169880000	Strandboulevarden	Fridtjof Nansens Plads			
	0 0 - 218	Offentlig vej	218	2.670	
	0 218 - 1.143	Offentlig vej	925	11.331	
	0 1.143 - 1.280	Offentlig vej	137	1.678	
	0 1.280 - 1.882	Offentlig vej	602	5.133	
	1 0 - 218	Offentlig vej	218	2.656	
	1 218 - 1.143	Offentlig vej	925	10.358	
	1 1.143 - 1.280	Offentlig vej	137	1.404	
	1 1.280 - 1.882	Offentlig vej	602	5.668	
10169880100	Strandboulevarden	Strandboulevarden station 1685			
	0 0 - 63	Offentlig vej	63	367	
					Fra: 18 Til: 62 : Optaget som privat fællesvej April 2007. Offentlig vej 13-03-08
10169920000	Strandgade	Nicolaj Eigvedsgade			
	0 0 - 455	Offentlig vej	455	4.550	
					Fra: 0 Til: 128 : Vejbredde: 14,80m. - 15,00m. / Fra: 156 Til: 448 : Vejbredde: 14,80m. - 15,00m. Men Torvegade mod nØ. ca. 81m. = 23,00m. bred.
10169920300	Strandgade	ovf. Bådsmadsstræde			
	0 0 - 46	Privat fællesvej	46	209	
10169928000	Strandgade	Wildersbro			
	0 452 - 857	Privat fællesvej	405	1.880	
10169960000	Strandlodsvej	Prags Boulevard			
	0 0 - 1.445	Offentlig vej	1.445	14.755	VEJBREDDE: Øresundsvej- Palermovej18.83m.#) Palermovej-105m. syd for Nea-pelvej 12.50m. Herfra- Sorrentovej18.83m.##)##)Private arealer er fra enkelte grundeudlagt til vejens udvidelse. ##)Samt enplads som er privat.
10169960100	Strandlodsvej	Husnr 13			
	0 0 - 210	Privat fællesvej	210	0	
10169960300	Strandlodsvej	Ved husnr 15F			
	0 0 - 309	Privat fællesvej	309	0	
					Anlagt i starten af 2018
101699603A0	Strandlodsvej	Ved husnr 25A			
	0 0 - 22	Privat fællesvej	22	0	
					Anlagt i starten af 2018
10169960500	Strandlodsvej	Ved husnr 61			
	0 0 - 162	Privat fællesvej	162	0	

Standard vejfortegnelse

Vej nr.	Vejnavn		Station 0		Længde (m)	Areal (m)	Vejbeskrivelse/Bemærkning
	Lane	Chainage	Status				
10170000000	Strandpromenaden		Strandvænget				
00	0	0 - 340	Offentlig vej		340	5.052	
	0	340 - 575	Offentlig vej		235	2.348	
10170040000	Strandvejen		Svanemøllebroen				
00	0	0 - 1.417	Offentlig vej		1.417	25.673	
	1	0 - 317	Offentlig vej		317	3.233	
							Fra: 0 Til: 581 : Vejbredden: 29,00m. - 34,00m. / Fra: 581 Til: 1417 : Vejbredde : 29,00m. - 34,00m. Samt en pladsagtig udvidelse ved Tuborgvej.. Fra: 0 Til: 581 : Vejbredden: 29,00m. - 34,00m.
10170040100	Strandvejen		Sidev. til Store Tuborghjemmet				
00	0	0 - 57	Privat fællesvej		57	0	
10170080000	Strandvænget		Strandvejen				
00	0	0 - 433	Offentlig vej		433	3.889	
	0	433 - 456	Offentlig vej		23	363	
	0	456 - 901	Offentlig vej		445	7.018	
10170080100	Strandvænget		Strandvejen				
00	0	0 - 332	Offentlig vej		332	1.701	
							Forlænget med ca. 160 m i forbindelse med etablering af Nordhavnstunnellen.
10170080500	Strandvænget		Foran rokklubben				
00	0	0 - 25	Offentlig vej		25	78	
	0	25 - 243	Offentlig vej		218	1.308	
10170120000	Strandøre		Strandvejen				
00	0	0 - 421	Offentlig vej		421	4.187	
							Fra: 16 Til: 411 : Udlæg til 18,83m af private arealer fra flere grunde.
10170160000	Stratfordvej		Dublinvej				
00	0	0 - 196	Privat fællesvej		196	955	
							Fra: 5 Til: 196 : Arealet er incl. vendeplads
10170200000	Straussvej		Wagnersvej				
00	0	0 - 147	Privat fællesvej		147	595	
	0	147 - 279	Privat fællesvej		132	610	
10170240000	Strickersvej		Middelgrundsvej				
00	0	0 - 82	Privat fællesvej		82	562	
10170280000	Strindbergsvej		Bryggerivej				
00	0	0 - 820	Privat fællesvej		820	4.070	
	0	820 - 999	Privat fællesvej		179	800	
							Fra: 839 Til: 1000 : Blind vej + vendeplads

Standard vejfortegnelse

Vej nr.	Vejnavn		Station 0		Længde (m)	Areal (m	Vejbeskrivelse/Bemærkning
	Lane	Chainage	Status				
10170320000 00	Struenseegade		Hans Tavsens Gade				
	0	0 - 57		Offentlig vej	57	375	
	0	57 - 145		Offentlig vej	88	1.114	
	0	145 - 162		Offentlig vej	17	251	
	0	162 - 305		Offentlig vej	143	1.579	
	0	305 - 322		Offentlig vej	17	297	
	0	322 - 510		Offentlig vej	188	2.204	
							Fra: 322 Til: 496 : Vejbredde ud for Metropolitanskolen 20,24m.
10170360000 00	Strynøgade		Nygårdsvej				
	0	0 - 98		Offentlig vej	98	718	1/1 2017: Overtaget som offentlig vej som følge af etablering af gul parkeringszone.
	0	98 - 129		Offentlig vej	31	156	1/1 2017: Overtaget som offentlig vej som følge af etablering af gul parkeringszone.
10170400000 00	Strødamvej		Emdrupvej				
	0	0 - 690		Offentlig vej	690	7.038	
	0	690 - 728		Privat fællesvej	38	0	
	0	728 - 896		Privat fællesvej	168	1.008	
							Fra: 10 Til: 690 : Samt en plads ved Lyngbyvej. Fra: 728 Til: 896 : Ikke fortovej i sydøstlige side, men græs/grusrabat i 3,5m' s bredde.
10170440000 00	Strømmen		Ellebjergrvej				
	0	0 - 144		Offentlig vej	144	892	
10170520000 00	Stubbeløbgade		Kalkbrænderiløbskaj				
	0	0 - 171		Privat fællesvej	171	1.162	
10170560000 00	Stubbevungen		Skolevungen				
	0	0 - 87		Privat fællesvej	87	332	
	0	87 - 142		Privat fællesvej	55	220	
	0	142 - 182		Privat fællesvej	40	160	
	0	182 - 208		Privat fællesvej	26	0	
	0	208 - 272		Privat fællesvej	64	372	
							Fra: 4 Til: 87 : Samt en plads Fra: 208 Til: 270 : Samt en plads (midterrabat)
10170600000 00	Stubmøllevvej		Hammelstrupvej				
	0	0 - 441		Offentlig vej	441	4.784	
10170640000 00	Studiestræde		Bispetervet				
	0	0 - 358		Offentlig vej	358	1.526	
	0	358 - 587		Offentlig vej	229	2.109	
10170680000 00	Studsgaardsgade		Haraldsgade				
	0	0 - 387		Offentlig vej	387	2.871	

Standard vejfortegnelse

Vej nr.	Vejnavn Lane Chainage	Station 0 Status	Længde (m)	Areal (m	Vejbeskrivelse/Bemærkning
10170760000	Sturlasgade	Islands Brygge			
	0 0 - 254	Offentlig vej	254	3.132	
10170800000	Stærevej	Frederikssundsvej			
	0 0 - 564	Privat fællesvej	564	6.190	
10170800200	Stærevej	Vej til Plejehjemmet Stærebo			
	0 0 - 100	Privat fællesvej	100	0	
10188380000	Støbegodsvej	Vestre Teglgade			
	0 0 - 88	Privat fællesvej	88	0	
10170840000	Støberigade	Tegholmegade			
	0 0 - 385	Privat fællesvej	385	2.737	
10170840100	Støberigade	Ved husnr7			
	0 0 - 81	Privat fællesvej	81	0	
10170880000	Støvnæs Allé	Skoleholdervej			
	0 0 - 131	Privat fællessti	131	744	
	0 131 - 302	Privat fællesvej	171	855	
	0 302 - 634	Privat fællesvej	332	1.485	
					Fra: 8 Til: 121 : Den østlige del af vejstykket med en bredde på 2 meter er Privat Fællesvej. Resten af vejbredden = 8m er privat areal.
10170920000	Støvringvej	Herlufholmvej			
	0 0 - 89	Privat fællesvej	89	432	
	0 89 - 276	Privat fællesvej	187	1.073	
10170960000	Suensonsgade	Store Kongensgade			
	0 0 - 47	Offentlig vej	47	230	Offentlig vej 23-02-2012
	0 47 - 368	Offentlig vej	321	3.000	Offentlig vej 23-02-2012
10171000000	Suhmsgade	Landemærket			
	0 0 - 59	Offentlig vej	59	368	
					Fra: 7 Til: 59 : Vejbredde fra 8.80m - 10.40m.
10171040000	Sumatravej	Kaldæavej			
	0 0 - 241	Privat fællesvej	241	1.279	
	0 241 - 397	Privat fællesvej	156	936	
	0 397 - 879	Privat fællesvej	482	2.736	
10167220000	Summerredvej	Torveporten			
	0 0 - 68	Privat fællesvej	68	0	
10167220100	Summerredvej	Husnr 10			
	0 0 - 150	Privat fællesvej	150	0	
101672201A0	Summerredvej	Ingrid Marievej			
	0 0 - 116	Privat fællesvej	116	0	

Standard vejfortegnelse

Vej nr.	Vejnavn		Station 0		Længde (m)	Areal (m)	Vejbeskrivelse/Bemærkning
	Lane	Chainage	Status				
10167220200	Summerredvej		Husnr 10 - til Paradisæblevej				
	0	0 - 67	Privat fællesvej		67	0	
10171060000	Sundby Parkvej		Øresundsvej				
	0	0 - 108	Privat fællesvej		108	0	
	0	108 - 175	Privat fællessti		67	0	
							Fra: 108 Til: 166 : Denne strækning er en cykel/gangsti
10171050000	Sundbygårdsvej		Røde Mellemvej				
	0	0 - 270	Privat fællesvej		270	0	
10171050100	Sundbygårdsvej		Sidevej Husnr. 21-39				
	0	0 - 106	Privat fællesvej		106	0	
10171050300	Sundbygårdsvej		Sidevej Husnr. 41-69				
	0	0 - 104	Privat fællesvej		104	0	
10171050500	Sundbygårdsvej		Sidevej Husnr. 71-135				
	0	0 - 102	Privat fællesvej		102	0	
10171083000	Sundbyvester Plads		Amagerbrogade				
	0	0 - 57	Offentlig vej		57	230	
	0	57 - 135	Privat fællesvej		78	548	
101710830A0	Sundbyvester Plads		Busstoppested				
	0	0 - 59	Offentlig vej		59	354	
101710830B0	Sundbyvester Plads		Busstoppested				
	0	0 - 59	Offentlig vej		59	177 Busstoppested	
101710830C0	Sundbyvester Plads		Busstoppested				
	0	0 - 59	Offentlig vej		59	354 Busstoppested	
10171083100	Sundbyvester Plads		Amagerbrogade				
	0	0 - 143	Offentlig vej		143	2.697	
							Fra: 12 Til: 143 : I samlet areal indgår pladsarealet. Samlet areal =8536 m2.
10171120000	Sundbyvestervej		Sundbyvester Plads				
	0	0 - 427	Offentlig vej		427	5.079	
	0	427 - 871	Offentlig vej		444	6.184	
	0	871 - 883	Offentlig vej		12	168	
	0	883 - 1.270	Privat fællesvej		387	2.313	
10171144000	Sundbyøster Plads		Amagerbrogade/Smyrnavej				
	0	0 - 82	Offentlig vej		82	0	
							Areal =7362 m2.

Standard vejfortegnelse

Vej nr.	Vejnavn Lane Chainage	Station 0 Status	Længde (m)	Areal (m	Vejbeskrivelse/Bemærkning
10171160000	Sundevedsgade	Vesterbrogade			
00	0 0 - 207	Offentlig vej	207	1.392	
					Fra: 8 Til: 200 : Ensrettet fra Vesterbrogade
10171200000	Sundholmsvej	Amagerfælledvej			
00	0 0 - 981	Offentlig vej	981	8.786	VEJBREDDE: Fra Englandsvej-ca. 95m. modnordvest er anlægsbredden dog 25m, hvor -af den sydvestlige 6.17m. brede del eranlagt som beplantet areal(i forbindelse med den sydvest for vejstrækningen mid-lertidigt beliggende off. legeplads påmatr.nr.
10171220000	Sundkaj	Stubkaj			
00	0 0 - 345	Privat fællesvej	345	0	
	0 465 - 666	Privat fællesvej	201	0	
					Vejprojekt er godkendt 30.09.2019
10171220100	Sundkaj	Husnr 1			
00	0 0 - 53	Privat fællesvej	53	0	
10171220300	Sundkaj	Husnr 35			
00	0 0 - 56	Privat fællesvej	56	0	
10171220500	Sundkaj	Husnr 71			
00	0 0 - 76	Privat fællesvej	76	0	
10171220700	Sundkaj	Husnr 91			
00	0 0 - 65	Privat fællesvej	65	0	
10171220900	Sundkaj	Ved husnr 7B			
00	0 0 - 63	Privat fællesvej	63	0	
					vejprojekt er godkendt 30.09.2019
10171221100	Sundkaj	Ved husnr 161			
00	0 0 - 51	Privat fællesvej	51	0	
					vejprojekt er godkendt 30.09.2019
10171230000	Sundkrogen	Sundkrogsgade			
00	0 0 - 104	Privat fællesvej	104	425	
10171240000	Sundkrogsgade	Kalkbrænderihavnsgade			
00	0 0 - 656	Offentlig vej	656	9.236	
	0 656 - 1.077	Privat fællesvej	421	4.920	
	1 131 - 608	Offentlig vej	477	783	
					Fra: 123 Til: 243 : Offentlig vej april 2008 / Fra: 15 Til: 123 : Offentlig vej april 2008
10171240100	Sundkrogsgade	Indkørsel til husnr 23B			
00	0 0 - 61	Udlagt privat fællesvej	61	0	
					Vejudlæg registreret i matrikelkortet 14.06.2021.

Standard vejfortegnelse

Vej nr.	Vejnavn		Station 0		Længde (m)	Areal (m)	Vejbeskrivelse/Bemærkning
	Lane	Chainage	Status				
10171240400	Sundkrogsgade		Indkørsel til husnr 30				
	0	0 - 17		Udlagt privat fællesvej	17	0	
							Vejudlæg registreret i matrikelkortet 14.06.2021.
10171260000	Sundkrogskaj		Privat fællesvej §10 stk3				
	0	0 - 231			231	0	
00099180000	Superkilen		Nørrebrogade				
CS	0	0 - 651		Offentlig sti	651	1.892	
							Areal på anlagt sti: 2000 m2. Samlet areal for hele det offentlige vejareal (del af matr. 7000ao) hvorpå parken også ligger er 3477,7 m2
10100100000	Svalehalevej		Røde Mellemvej				
00	0	0 - 76		Privat fællesvej	76	0	
							Fra: 11 Til: 77 : Vejbredder : 2,00m - 6,00m. Tidligere registreret som Røde Mellemvej sidevej 01. Ændret til Svalehalevej 02.08.2024
10171320000	Svanegade		Krokodillegade				
00	0	0 - 42		Offentlig vej	42	-91	Offentlig vej 23-02-2012
	0	42 - 101		Offentlig vej	59	630	Fra:42 Til:101 Græsarealer - passage for fodgængere
	0	101 - 125		Offentlig vej	24	171	
10171330000	Svanemøllebro		Strandvejen				
00	0	0 - 74		Offentlig vej	74	1.518	
							Fra: 0 Til: 69 : Vejbredden er ca. 31.50m.
00099990000	Svanemølleruten		Østbanegade				
CS	0	0 - 533		Offentlig sti	533	1.732	
							Del af grøn cykelrute
00111110000	Svanemølleruten i Kildevældsparken		Hjørnet ved husnr 3C				
CS	0	0 - 255		Offentlig sti	255	765	
10171360000	Svanemøllevej		Ryvangs Allé				
00	0	0 - 1.341		Offentlig vej	1.341	15.557	
							Fra: 19 Til: 1052 : Samt en plads(v. Ryvangs Alle)
10171400000	Svanestien		35m ø.f. Engsvinget				
00	0	0 - 43		Privat fællesvej	43	175	
	0	43 - 208		Privat fællessti	165	0	

Standard vejfortegnelse

Vej nr.	Vejnavn		Station 0		Længde (m)	Areal (m)	Vejbeskrivelse/Bemærkning
	Lane	Chainage	Status				
10171440000 00	Svanevej		Frederikssundsvej				
	0	0 - 164	Offentlig vej		164	1.433	Desuden private arealer udlagt til vejens udvidelse til 18,83m. Strækningen: Ørnevej-Glentevej er privat fællesvej
0	164 - 431	Privat fællesvej		267	0		
							Fra: 9 Til: 164 : Private arealer udlagt til vejens udvidelse til 18,83m.
10171480000 00	Svanevænget		Strandvejen				
	0	0 - 244	Privat fællesvej		244	1.145	
0	244 - 389	Offentlig vej		145	630		
10171520000 00	Svankærvej		Søndervigvej				
	0	0 - 208	Privat fællesvej		208	975	
10171553000 00	Svend Aukens Plads		Ørestads boulevard				
	0	0 - 10	Offentlig vej		10	115	
0	10 - 122	Offentlig vej		112	741		
							Areal af plads med og vej= 4883 m2.
10171600000 00	Svend Dyrings Vej		Engvej				
	0	0 - 90	Privat fællesvej		90	400	Station 115: Hul i vejforløbet ved metroen. Vejen fortsætter med station 115 på østsiden af metroen.
0	90 - 115	Privat fællesvej		25	100		
10171608000 00	Svend Dyrings Vej		Tovelillevej				
	0	115 - 235	Privat fællesvej		120	560	
10171680000 00	Svend Gønges Vej		Håbets Allé				
	0	0 - 224	Privat fællesvej		224	1.247	
0	224 - 420	Privat fællesvej		196	950		
10171760000 00	Svend Vonveds Vej		Agnetevej				
	0	0 - 213	Privat fællesvej		213	1.025	
0	213 - 238	Offentlig vej		25	188		
10171560000 00	Svendborggade		Vordingborggade				
	0	0 - 128	Offentlig vej		128	1.271	
							Fra: 8 Til: 115 : Off.vej 25-01-07
10171560100 00	Svendborggade		Ved husnr 37				
	0	0 - 92	Udlagt privat fællesvej		92	0	0 Registreringsmeddelse med vejudlæg 04-05-2020.
0	92 - 173	Udlagt privat fællessti		81	0		
10171560200 00	Svendborggade		Ved husnr 26				
	0	0 - 121	Udlagt privat fællesvej		121	0	0 Registreringsmeddelse med vejudlæg 04-05-2020.

Standard vejfortegnelse

Vej nr.	Vejnavn		Station 0	Længde (m)	Areal (m	Vejbeskrivelse/Bemærkning
	Lane	Chainage				
10171560300	Svendborggade		Ved husnr 55			
	0	0 - 82	Udlagt privat fællesvej	82	0	Registreringsmeddelse med vejudlæg 04-05-2020.
10171568000	Svendborggade		Strandboulevarden			
	0	127 - 175	Offentlig vej	48	167	
10171568100	Svendborggade		Strandboulevarden			
	0	0 - 435	Privat fællesvej	435	0	Registreringsmeddelse med vejudlæg 04-05-2020.
10171720000	Svendsgade		Vesterbros Torv			
	0	0 - 30	Offentlig vej	30	232	
	0	30 - 56	Offentlig vej	26	267	
10171800000	Svenskelejren		Degnemose Allé			
	0	0 - 263	Privat fællesvej	263	1.925	
10171840000	Svenstrupvej		Havdrupvej			
	0	0 - 152	Privat fællesvej	152	710	
10171880000	Sverrigsgade		Amagerbrogade			
	0	0 - 350	Offentlig vej	350	2.562	
						Fra: 10 Til: 350 : Passagen mellem husnr. 33og 31 medregnet.Off.vej 25-01-07
10171940000	Svineryggen		Syd for Rosenørns Allé			
CS	0	0 - 909	Offentlig sti	909	3.144	
						Fra: 392 Til: 816 : Hele længden er fortov. / Fra: 0 Til: 392 : Hele længden er fortov.
10171960100	Svinget		Amagerfæledvej			
00	0	0 - 261	Offentlig vej	261	1.297	
						Fra: 13 Til: 99 : Sydøstlige gade.Off. vej 13-09-06. / Fra: 131 Til: 371 : Sydøstlige gade.Off. vej 13-09-06.
10171968000	Svinget		Amager Boulevard			
00	0	121 - 355	Offentlig vej	234	1.188	
10171968100	Svinget		Amager Boulevard			
00	0	264 - 349	Offentlig vej	85	544	
10171960000	Svinget		Amagerbrogade			
00	0	0 - 130	Offentlig vej	130	662	
						Fra: 13 Til: 111 : Nordvestlige gadel samlet areal er medregnet midterarealet = 876kvm.Forhaverne udfor husnr. 2 - 8 = 425kvm er privat fællesvej.Off. vej 13-09-06.
10171960200	Svinget		Sidevej fra Svinget			
00	0	0 - 88	Offentlig vej	88	418	
						Fra: 8 Til: 79 : I samlet areal er medregnet 795kvm. grønt areal.

Standard vejfortegnelse

Vej nr.	Vejnavn Lane Chainage	Station 0 Status	Længde (m)	Areal (m	Vejbeskrivelse/Bemærkning
10172000000	Svogerslevvej	Islevhusvej			
	0 0 - 139	Privat fællesvej	139	605	
10172040000	Sværtegade	Gammel Mønt			
	0 0 - 86	Offentlig vej	86	334	
10172080000	Sydbanestien	Ernst Kapers Vej			
	0 0 - 64	Offentlig vej	64	448	
	0 64 - 566	Offentlig sti	502	1.732	
10172088000	Sydbanestien	Sjælør Station			
	0 560 - 807	Offentlig sti	247	864	
10188120000	Syddyssen	Christmas Møllers Plads			
	0 0 - 865	Privat fællesvej §10 stk3	865	0	
10172160000	Sydhavns Plads	Enghavevej			
	0 0 - 250	Offentlig vej	250	4.356	
10172160200	Sydhavns Plads	Enghavevej			
	0 0 - 62	Offentlig vej	62	189	
					0-63 : Areal: indgår i 7216.00
10172120000	Sydhavnsgade	Borgbjergsvej			
	0 0 - 174	Offentlig vej	174	2.981	Scandiagade-ca. 400m. mod syd er derved for vejen et 8.8m. bredt privatareal, er udlagt til vej men benyttessom sporareal. Herfra-Borgm. Christian-sens Gade er der vest for vejen et 4.4m.bredt privat areal, er udlagt til vejmen benyttes som s
	0 174 - 773	Offentlig vej	599	5.520	
	1 174 - 773	Offentlig vej	599	5.553	
10172220000	Sydløbsvej	Bådehavnsgade			
	0 0 - 95	Privat fællesvej	95	765	
					Fra: 10 Til: 95 : I arealet er medregnet 51 kvm under "Andet areal" svarende til et 0,6m bredt ubefæstet kantbælte.
10172240000	Sylviavej	Gadekærvej (offentlig)			
	0 0 - 92	Offentlig vej	92	622	1/1 2017: Overtaget som offentlig vej som følge af etablering af gul parkeringszone. Udskilt i matrikelkortet 21. december 2021
	0 92 - 135	Offentlig vej	43	348	1/1 2017: Overtaget som offentlig vej som følge af etablering af gul parkeringszone. Udskilt i matrikelkortet 21. december 2021
	0 135 - 145	Offentlig vej	10	0	1/1 2017: Overtaget som offentlig vej som følge af etablering af gul parkeringszone. Udskilt i matrikelkortet 21. december 2021
10172240100	Sylviavej	Sylviavej			
	0 0 - 36	Privat fællesvej	36	95	

Standard vejfortegnelse

Vej nr.	Vejnavn		Station 0		Længde (m)	Areal (m)	Vejbeskrivelse/Bemærkning
	Lane	Chainage	Status				
10172240200	Sylviavej		Sidevej ved Horsekildevej				
	0	0 - 9	Offentlig vej		9	0	1/1 2017: Overtaget som offentlig vej som følge af etablering af gul parkeringszone. Udskilt i matrikelkortet 21. december 2021
	0	9 - 51	Offentlig vej		42	231	1/1 2017: Overtaget som offentlig vej som følge af etablering af gul parkeringszone. Udskilt i matrikelkortet 21. december 2021
	0	51 - 61	Offentlig vej		10	0	1/1 2017: Overtaget som offentlig vej som følge af etablering af gul parkeringszone. Udskilt i matrikelkortet 21. december 2021
10172320000	Syrenstien						
	0	0 - 68	Privat fællesvej		68	0	
10172360000	Syriensvej		Delosvej				
	0	0 - 347	Privat fællesvej		347	2.017	
10172400000	Syvens Allé		Hollænderdybet				
	0	0 - 92	Offentlig vej		92	535	
							Fra: 6 Til: 80 : I samlet areal udgør kørebanen 496kvm. (br. 6,7m) + 255kvm. andet areal.Forhaverne udfor husnr. 1 -3 + husnr. 2 - 10 = 642kvm er privat fællesvejOff. vej 13-09-06.
10172440000	Syvstensvej		Tyborøn Allé				
	0	0 - 77	Privat fællesvej		77	345	
10172480000	Sæbygade		Strandboulevarden				
	0	0 - 52	Offentlig vej		52	271	
10172520000	Sæbyholmsvej		Roskildevej				
	0	0 - 239	Privat fællesvej		239	1.110	
	0	239 - 590	Privat fællesvej		351	1.640	
10172520100	Sæbyholmvej		Sti mellem Sæbyholmvej og Ålholmvej				
	0	0 - 54	Privat fællessti		54	0	
	0	91 - 191	Privat fællessti		100	0	
10103860000	Søflygade		Margretheholmsvej				
	0	0 - 49	Privat fællesvej		49	0	
10103860100	Søflygade		Ved husnr 9				
	0	0 - 32	Privat fællessti		32	0	
10172680000	Søkrogen		Damstien				
	0	0 - 56	Privat fællesvej		56	250	
							Fra: 6 Til: 56 : Samt en vendeplads

Standard vejfortegnelse

Vej nr.	Vejnavn		Station 0	Status	Længde (m)	Areal (m	Vejbeskrivelse/Bemærkning
	Lane	Chainage					
10172720000	Søllerødgade		35m sø. f. Heinesgade				
00	0	0 - 220	Offentlig vej	220	2.457	1/1 2017: Overtaget som offentlig vej som følge af etablering af gul parkeringszone.	
	0	220 - 295	Offentlig vej	75	453	1/1 2017: Overtaget som offentlig vej som følge af etablering af gul parkeringszone. Udskilt i matrikelkortet 16. december 2021	
10172760000	Sølundvej		Svanemøllevej				
00	0	0 - 139	Offentlig vej	139	1.145		
10172800000	Sølvgade		Borgergade				
00	0	0 - 84	Offentlig vej	84	812	VEJBREDDE: Borgerg.-Kronprinsesseg. 22m.Kronprinsesseg.-Øster Voldg. ca.15.5-16mØster Voldg.-Øster Farimagsg. ca.50.00-53.00m.Øster Farimagsg.-Øster Søgade 18.83m.Samt en pladsagtig udv. ved Øster Farimagsg.Øster Farimagsg.sydvestligste ca.31m	
	0	84 - 210	Offentlig vej	126	1.440		
	0	210 - 915	Offentlig vej	705	10.414		
	0	915 - 1.114	Offentlig vej	199	3.861		
	0	1.114 - 1.126	Offentlig vej	12	0		
							Fra 1. april 2018 har Bygningsstyrelsen brugsret på et delareal af vejlitra 7000p Østervold Kvarter, beliggende ud til Sølvgade mellem Øster Farimagsgade og Øster Voldgade svarende til 7.384 m2.
10172800200	Sølvgade		Indkørsel til husnr 50				
00	0	0 - 55	Privat fællesvej	55	0		
							Registreret som en privat fællesvej i vejregister 10.08.2021. Vejen har været anlagt og ibrugtaget forinden.
10172880000	Sønder Boulevard		Absalonsgade/Skelbækgade				
00	0	0 - 17	Offentlig vej	17	139		
	0	17 - 1.303	Offentlig vej	1.286	11.102		
	1	0 - 1.303	Offentlig vej	1.303	11.239		
							Fra: 0 Til: 17 : Arealet er kun den vejside med lige husnr. + arealet midt i gaden =155 kvm. Fra: 17 Til: 603 : Ved lige husnr. er de første 17 m øst for Absalonsgade opholds- og legeomr.
10172840000	Sønderborggade		Kastelsvej				
00	0	0 - 87	Offentlig vej	87	658		
							Fra: 8 Til: 77 : Off.vej 06-06-06
10172910000	Sønderkær		Holbækmotorvejen				
00	0	0 - 93	Offentlig vej	93	643		
							Fra: 19 Til: 92 : Vejbredde fra 24.00m - 30.00m.
10172960000	Søndermarksvej		Valby Langgade				
00	0	0 - 306	Offentlig vej	306	1.723	1/1 2017: Overtaget som offentlig vej som følge af etablering af gul parkeringszone.	

Standard vejfortegnelse

Vej nr.	Vejnavn		Station 0		Længde (m)	Areal (m ²)	Vejbeskrivelse/Bemærkning
	Lane	Chainage	Status				
10173000000	Søndervangs Allé		Lindevangen				
	0	0 -	726	Privat fællesvej	726	6.750	
							Fra: 5 Til: 680 : Nordlige del.I arealet er medregnet 3375 kvm. (halv midterrabat.)
10173000100	Søndervangs Allé		Lindevangen				
	0	0 -	710	Privat fællesvej	710	0	
							Fra: 5 Til: 680 : Sydlige dell arealet er medregnet 3375 kvm. (halv midterrabat)
10173000200	Søndervangs Allé		Sti til Kongshaven ved husnr 14-16				
	0	0 -	79	Privat fællessti	79	0	
10173000300	Søndervangs Allé		Sti til Nøddehaven ved husnr 18-20				
	0	0 -	79	Privat fællessti	79	0	
10173000400	Søndervangs Allé		Sti til Kongshaven ved husnr 46-48				
	0	0 -	78	Privat fællessti	78	0	
10173000500	Søndervangs Allé		Sti til Nøddehaven ved husnr 52-54				
	0	0 -	78	Privat fællessti	78	0	
10173000600	Søndervangs Allé		Indkørselsvej til husnr. 52A - 52B				
	0	0 -	25	Privat fællesvej	25	0	
10173040000	Søndervigvej		Jyllingevej				
	0	0 -	257	Privat fællesvej	257	1.220	
	0	257 -	1.107	Privat fællesvej	850	4.180	
10173080000	Søndre Allé		Valby Langgade				
	0	0 -	251	Privat fællesvej	251	1.475	
	0	251 -	281	Privat fællesvej	30	342	
	0	281 -	307	Privat fællesvej	26	130	
	0	307 -	416	Privat fællesvej	109	545	
10173120000	Søndre Fasanvej		Frederiksberg kommunegrænse				
	0	0 -	156	Offentlig vej	156	1.770	
10173160000	Søpassagen		Sortedam Dossering				
	0	0 -	106	Offentlig vej	106	728	
							Fra: 6 Til: 98 : Off. vej 19-01-2007
10173184000	Søren Kierkegaards Plads		Øst for Christians Brygge				
	0	0 -	10	Privat fællesvej	10	0	
10173200000	Søren Norbys Allé		Amagerbrogade				
	0	0 -	62	Privat fællesvej	62	400	
	0	62 -	89	Privat fællesvej	27	204	
	0	89 -	283	Privat fællesvej	194	1.382	

Standard vejfortegnelse

Vej nr.	Vejnavn		Station 0		Længde (m)	Areal (m)	Vejbeskrivelse/Bemærkning
	Lane	Chainage	Status				
10173240000	Sørupvej		Sonnerupvej				
00	0	0 - 122	Privat fællesvej		122	560	
							Fra: 5 Til: 117 : I arealet er medtaget 3500 kvm. pladsareal mellem Sørupvej og Kildebrøndevej
10173283000	Søtorvet		Nørre Søgade				
00	0	0 - 127	Offentlig vej		127	3.086	
							Fra: 0 Til: 137 : Samlet areal = hele Søtorvet
10173283100	Søtorvet		Forlæng.af Dronning Louise Bro				
00	0	0 - 76	Offentlig vej		76	1.824	
10173320000	Saabyesvej		Holsteinsgade				
00	0	0 - 107	Offentlig vej		107	468	
							Fra: 9 Til: 101 : Off.vej 25-01-07
10173340000	Taffelæblevej		Elstarvej				
00	0	0 - 107	Privat fællesvej		107	0	
10173360000	Tagensvej		Blegdamsvej				
00	0	0 - 409	Offentlig vej		409	4.115	VEJBREDDE:Nørre Alle-Fensmarkgade 30.9m.Fensmark-gade-Jagtvej 24.6m. Jagtvej-ca.125m. modnv. 28.0m. Herfra-62m. før Heimdalsgade22.0m. Herfra-ca.100m. v.f. Rovsingsg.24.8-ca.30.8m. Herfra-Bispebjerg Torvca.28.0m.Private arealer udlagttil vejen
	0	409 - 2.132	Offentlig vej		1.723	26.727	
	0	2.132 - 3.018	Offentlig vej		886	16.805	
	0	3.018 - 3.404	Offentlig vej		386	5.984	
	1	0 - 556	Offentlig vej		556	3.834	
	2	0 - 538	Offentlig vej		538	2.324	
							Fra: 19 Til: 409 : Bydele : Lige husnr. = Østerbro, ulige husnr. = Nørrebro.
10173360100	Tagensvej		Tagensvej (husnr. 83)				
00	0	0 - 37	Privat fællesvej		37	245	
	0	37 - 117	Privat fællesvej		80	980	
10173360500	Tagensvej		Ved husnr 109A				
00	0	0 - 52	Offentlig vej		52	370	
10173380000	Takkelloftvej		Mastekursvej				
00	0	0 - 93	Offentlig sti		93	0	
10173390000	Tallinngade		Mariehamngade				
00	0	0 - 75	Privat fællesvej		75	0	
10173390200	Tallinngade		Klaipedagade				
00	0	0 - 61	Privat fællesvej		61	0	
10173410000	Tapperitorvet		Vester Fælledvej				
00	0	0 - 98	Offentlig vej		98	454	

Standard vejfortegnelse

Vej nr.	Vejnavn		Station 0	Længde (m)	Areal (m	Vejbeskrivelse/Bemærkning
	Lane	Chainage				
10173410100 CS	Tapperitorvet		Rundkørsel			
	0	0 - 43	Offentlig sti	43	154	
10173410200 00	Tapperitorvet		Tapperitorvet			
	0	0 - 30	Offentlig vej	30	0	
10173400000 00	Tartinisvej		Wagnersvej			
	0	0 - 209	Privat fællesvej	209	616	
10173480000 00	Teglgårdstræde		Sankt Peders Stræde			
	0	0 - 131	Offentlig vej	131	555	
	0	131 - 147	Offentlig vej	16	0	
10173510000 00	Tegholm Allé		Tegholmsgade			
	0	0 - 337	Privat fællesvej	337	0	
10173550000 00	Tegholm Tværvvej		Støberigade			
	0	0 - 174	Privat fællesvej	174	0	
						Udlæg af privat fællesvej mellem husnr2 og 4 på 63 m2, matrikel 456a.
10173540000 00	Tegholmens Østkaj					
	0	0 - 264	Privat fællesvej	264	0	
10173520000 00	Tegholmsgade		Vasbygade			
	0	0 - 400	Offentlig vej	400	4.574	
	0	400 - 982	Privat fællesvej	582	0	
10173560000 00	Teglstrupvej		Emdrupvej			
	0	0 - 440	Privat fællesvej	440	2.398	
10173580000 00	Teglværksbroen		Støberigade			
	0	0 - 116	Privat fællesvej	116	0	
						Vejid ændret fra 0041093000000 til 1017358000000, juli 2024.
10173600000 00	Teglværksgade		Jagtvej			
	0	0 - 6	Offentlig vej	6	0	1/1 2017: Overtaget som offentlig vej som følge af etablering af gul parkeringszone.
	0	6 - 160	Offentlig vej	154	1.011	1/1 2017: Overtaget som offentlig vej som følge af etablering af gul parkeringszone.
	0	160 - 393	Offentlig vej	233	1.695	1/1 2017: Overtaget som offentlig vej som følge af etablering af gul parkeringszone.
10173640000 00	Telemarksgade		Sundholmsvej			
	0	0 - 195	Offentlig vej	195	1.621	
						Fra: 109 Til: 195 : Offentlig vej 23-05-08 / Fra: 9 Til: 109 : 190kvm. andet areal = privat fællesvej.Off.vej 15-03-07.

Standard vejfortegnelse

Vej nr.	Vejnavn Lane Chainage	Station 0 Status	Længde (m)	Areal (m	Vejbeskrivelse/Bemærkning
10173680000	Terrasserne	Ruten			
00	0 - 521	Offentlig vej	521	4.213	
					Fra: 17 Til: 523 : Vejbredde = 20,00m, samt en plads (busendestation).
10173683000	Terrasserne	Busholdeplads ved husnr 30			
00	0 - 75	Offentlig vej	75	550	Busholdeplads
10173720000	Tersløsevej	Frederikssundsvej			
00	0 - 328	Privat fællesvej	328	1.570	
	0 - 328 - 455	Privat fællesvej	127	635	
	0 - 455 - 591	Privat fællesvej	136	660	
10173720200	Tersløsevej	Halvcirkelformet vej og plads			
00	0 - 109	Privat fællesvej	109	500	
10188200000	Thad Jones Vej	Sluseholmen			
00	0 - 171	Privat fællesvej	171	0	
10173760000	Theisvej	Dirchsvej			
00	0 - 250	Privat fællesvej	250	1.240	
					Fra: 0 Til: 248 : I arealet er medregnet et pladsareal på 892 kvm.
10173800000	Theklavej	Glasvej			
00	0 - 411	Privat fællesvej	411	2.989	
10173880000	Thingvalla Allé	Amagerbrogade			
00	0 - 345	Privat fællesvej	345	2.507	
	0 - 345 - 560	Privat fællesvej	215	965	
10173900000	Thit Jensens Vej	Henrik Pontoppidans Vej			
00	0 - 128	Offentlig vej	128	922	
10156640000	Thomas Koppels Allé	Wagnersvej			
00	0 - 273	Privat fællesvej	273	0	
	0 - 273 - 428	Privat fællesvej	155	0	
					Fra: 5 Til: 273 : Pumpehusvej ændret 01-04-2008 Fra: 273 Til: 423 : Pumpehusvej ændret 01-04-2008
10156640200	Thomas Koppels Allé	Thomas Koppels Allé			
00	0 - 76	Privat fællesvej	76	0	
					Vejudlæg udvidet i bredden ved husnr 16A-16F. Ændring tinglyst 07.01.2019. Registreret i matrikelkortet 17.06.2019
10156640300	Thomas Koppels Allé	Kryds ved Husnr. 28			
00	0 - 140	Privat fællesvej	140	0	

Standard vejfortegnelse

Vej nr.	Vejnavn		Station 0		Længde (m)	Areal (m	Vejbeskrivelse/Bemærkning
	Lane	Chainage	Status				
10156640400	Thomas Koppels Allé		Sidevej ved Husnr. 22-24				
	0	0 - 58	Privat fællesvej		58	0	
							Vejudlæg udvidet i bredden foran husnr 24A-24F. Ændring tinglyst 07.01.2019. Registreret i matrikelkortet 17.06.2019
10156640600	Thomas Koppels Allé		Husnr. 28				
	0	0 - 174	Privat fællesvej		174	0	
10173920000	Thomas Laubs Gade		Landskronagade				
	0	0 - 265	Offentlig vej		265	1.707	1/1 2017: Overtaget som offentlig vej som følge af etablering af gul parkeringszone.
10173960000	Thoravej		Glasvej				
	0	0 - 426	Privat fællesvej		426	3.096	
10174000000	Thorsgade		Nørrebrogade				
	0	0 - 167	Offentlig vej		167	1.245	
	0	167 - 266	Offentlig vej		99	785	
	0	266 - 635	Offentlig vej		369	3.795	1/1 2017: Overtaget som offentlig vej som følge af etablering af gul parkeringszone.
10174000100	Thorsgade		Thorsgade				
	0	0 - 56	Offentlig vej		56	282	1/1 2017: Overtaget som offentlig vej som følge af etablering af gul parkeringszone.
10174040000	Thorshavngade		Amager Boulevard				
	0	0 - 252	Offentlig vej		252	2.402	VEJBREDDE: Amager Boulevard-Vestmannagade 21.06m. Vestmannagade-Reykjaviksgade 18.83m. Reykjaviksgade-Njalsgade 22.00m.
	0	252 - 319	Offentlig vej		67	680	
10174080000	Thorsmindevej		Vangsåvej				
	0	0 - 185	Privat fællesvej		185	875	
10174120000	Thorupgård Allé		Ålekistevej				
	0	0 - 471	Privat fællesvej		471	2.682	
							Fra: 417 Til: 472 : Samt en plads
10174160000	Thorupsgade		Korsgade				
	0	0 - 41	Offentlig vej		41	245	
	0	41 - 122	Offentlig vej		81	567	
10174180000	Thorvald Bindsbølls Plads		Constantin Hansens gade				
	0	0 - 127	Privat fællesvej		127	0	
							Vejprojekt godkendt Oktober 2016
10174180200	Thorvald Bindsbølls Plads		Ved husnr 16				
	0	0 - 58	Privat fællesvej		58	0	
							Vejprojekt godkendt Oktober 2016

Standard vejfortegnelse

Vej nr.	Vejnavn Lane Chainage	Station 0 Status	Længde (m)	Areal (m	Vejbeskrivelse/Bemærkning
10174240000	Thurebyholmvej 0 0 - 245	Svend Gønges Vej Privat fællesvej	245	1.090	
10174280000	Thyrasgade 0 0 - 95	Gormsgade Offentlig vej	95	950	1/1 2017: Overtaget som offentlig vej som følge af etablering af gul parkeringszone.
	0 95 - 124	Offentlig vej	29	220	
10174320000	Thyregodsvej 0 0 - 232	Vigerslev Allé Offentlig vej	232	2.916	1/1 2017: Overtaget som offentlig vej som følge af etablering af gul parkeringszone.
10174360000	Thyvej 0 0 - 87	Sallingvej Privat fællesvej	87	350	
	0 87 - 217	Privat fællesvej	130	650	
	0 217 - 394	Privat fællesvej	177	775	
10174400000	Tibirkegade 0 0 - 105	Sjællandsgade Offentlig vej	105	379	VEJBREDDE: I hver side af vejen er etca.4.40m. bredt areal af vejarealethegnet som forhaver.
	0 105 - 126	Offentlig vej	21	10	
	0 126 - 206	Offentlig vej	80	383	
10174430000	Tietgensbroen 0 0 - 129	Bernstorffsgade Offentlig vej	129	1.226	
10174440000	Tietgensgade 0 0 - 410	H. C. Andersens Boulevard Offentlig vej	410	5.750	VEJBREDDE: H.C.Andersens Boulevard-Bernstorffsgade 25.10m. Bernstorffsgade-Tietgensgade-Tietgensbroen 19.70m. Tietgensbroen-Kvægtorvsgade ca.18.60m.#)Excl. forsænket vej(Rewentlowsgade-Kvægtorvsgade) som er ca. 12.60m. bred,længden er inde Fra: 26 Til: 357 : + 67m cykelstribе ved H.C. Andersens Boulevard. / Fra: 357 Til: 411 : + 67m cykelstribе ved H.C. Andersens Boulevard.
10174440100	Tietgensgade 0 0 - 161	Rewentlowsgade Offentlig vej	161	1.001	
10174448000	Tietgensgade 0 411 - 596	Tietgensbro Offentlig vej	185	2.368	
10174480000	Tigergade 0 0 - 82	Store Kongensgade Offentlig vej	82	651	
10174520000	Tikøbgade 0 0 - 130	Lundtoftegade Offentlig vej	130	889	1/1 2017: Overtaget som offentlig vej som følge af etablering af gul parkeringszone.

Standard vejfortegnelse

Vej nr.	Vejnavn Lane Chainage	Station 0 Status	Længde (m)	Areal (m	Vejbeskrivelse/Bemærkning
10174640000 00	Tingskiftevej 0 0 - 226	Svanemøllevej Offentlig vej	226	2.083	
10174680000 00	Tingskrivervej 0 0 - 158	Birkedommervej Privat fællesvej	158	1.050	
10174720000 00	Tingvej 0 0 - 741	Amagerbrogade Offentlig vej	741	6.564	VEJBREDDE: Amagerbrogade-Sundholmsvej ca.11.00m.#) Sundholmsvej-Hørhusvej ca.12.44m. Hørhusvej-Peder Lykkes Vej 25.0m#)Desuden udlæg af private arealer tilvejens udvidelse til 20m.
10174760000 00	Tipsagervej 0 0 - 94	Tudskærvej Privat fællesvej	94	405	
10174800000 00	Tirsbækvej 0 0 - 292	Dronninglundvej Privat fællesvej	292	1.345	
10174840000 00	Titangade 0 0 - 262 0 262 - 438	Rådmandsgade Offentlig vej Offentlig vej	262 176	2.906 1.763	1/1 2017: Overtaget som offentlig vej som følge af etablering af gul parkeringszone.
10174840100 00	Titangade 0 0 - 57	Titangade Privat fællesvej	57	0	
10174880000 00	Tjærebyvej 0 0 - 150	Karlsundevej Privat fællesvej	150	715	Fra: 7 Til: 150 : Arealet er incl. vendeplads
10174960000 00	Tjørnegade 0 0 - 108	Griffenfeldsgade Offentlig vej	108	699	
10175000000 00	Tjørnelunds Allé 0 0 - 413	Landlystvej Privat fællesvej	413	1.945	Fra: 10 Til: 242 : Spærring ved Lykkebovej
10175040000 00	Tjørnerækken 0 0 - 98	Holmbladsgade Privat fællesvej §10 stk3	98	0	
10175120000 00	Todesgade 0 0 - 115	Baggesensgade Offentlig vej	115	624	
10175160000 00	Toftagervej 0 0 - 225	Toften Privat fællesvej	225	1.080	Tidligere registreret med længde 435.Fra:225 Til: 435 er nu registreret som Hf. Birkevang
10175200000 00	Toftebakkevej 0 0 - 25 0 25 - 69 0 69 - 120	Rughavevej Offentlig vej Offentlig vej Offentlig vej	25 44 51	126 278 322	

Standard vejfortegnelse

Vej nr.	Vejnavn		Station 0		Længde (m)	Areal (m	Vejbeskrivelse/Bemærkning
	Lane	Chainage	Status				
10175240000	Toftegårds Allé		Valby Langgade				
00	0	0 -	476	Offentlig vej	476	7.487	VEJBREDDE: Gammel Jernbanevej-jernbaneviadukten 36.00-25.10m. Jernbaneviaduk-ten-Toftegårds Plads 25.00m. Fra: 263 Til: 476 : Vejbredder se vejforløb.
10175283000	Toftegårds Plads		Vigerslev Allé				
00	0	0 -	149	Offentlig vej	149	903	
10175283100	Toftegårds Plads		Vigerslev Allé				
00	0	0 -	93	Offentlig vej	93	918	Areal af plads og vej=6349 m2.
10175320000	Toften		Storegårdsvej				
00	0	0 -	93	Privat fællesvej	93	616	
10175360000	Toftøjevej		Tyborøn Alle				
00	0	0 -	223	Privat fællesvej	223	0	
	0	223 -	252	Offentlig vej	29	232	
	0	252 -	528	Privat fællesvej	276	0	
	0	528 -	627	Privat fællesvej	99	0	
							Fra: 223 Til: 252 : Private arealer er udlagt til vejens udvidelse til 18,83m.
10175360100	Toftøjevej		Toftøjevej				
00	0	0 -	58	Privat fællesvej	58	0	
							Fra: 6 Til: 59 : Vendeplads
10175400000	Toldbodgade		Nyhavn				
00	0	0 -	876	Offentlig vej	876	7.692	VEJBREDDE: Sankt Annæ Plads-ca.150m. modnordøst 15.00m. Herfra-ca.60m. mod nordøst 12.55m. Herfra-Frederiksgade 15.0mFrederiksgade-ca.150m. mod nordøst12.55m. Herfra-Amaliegade 15.00m.Udlæg til udvidelse til 15m. fra fleregrunde.
10175470400	Tom Kristensens vej		Tom Kristensens vej				
00	0	0 -	145	Privat fællessti	145	0	
10175470500	Tom Kristensens vej		Ved husnr 35				
00	0	0 -	70	Privat fællessti	70	0	
10175470000	Tom Kristensens Vej		Ørestads Boulevard				
00	0	0 -	297	Privat fællesvej	297	0	
10175470200	Tom Kristensens Vej		Tom Kristensens Vej				
00	0	0 -	178	Privat fællessti	178	0	
10175470300	Tom Kristensens Vej		Kanalen ved husnr 9				
00	0	0 -	79	Privat fællessti	79	0	
101754705A0	Tom Kristensens Vej		Ved husnr 19				
00	0	0 -	40	Privat fællessti	40	0	

Standard vejfortegnelse

Vej nr.	Vejnavn Lane Chainage	Station 0 Status	Længde (m)	Areal (m	Vejbeskrivelse/Bemærkning
10175470700	Tom Kristensens Vej 0 - 64	Indkørselsvej ved husnr. 89 Privat fællessti	64	0	
101754707A0	Tom Kristensens Vej 0 - 34	Indkørselsvej ved husnr. 75 Privat fællessti	34	0	
101754707B0	Tom Kristensens Vej 0 - 32	Indkørselsvej ved husnr. 73 Privat fællessti	32	0	
10175470900	Tom Kristensens Vej 0 - 98	Indkørselsvej ved husnr. 151 Privat fællessti	98	0	
101754709A0	Tom Kristensens Vej 0 - 40	Indkørselsvej ved husnr. Privat fællessti	40	0	
101754709B0	Tom Kristensens Vej 0 - 44	Indkørselsvej ved husnr. 133 Privat fællessti	44	0	
10175460000	Tomatvej 0 - 108	Tingvej Privat fællesvej	108	0	
					Fra: 0 Til:108 veustatus ændret fra privat vej til privat fællesvej august 2015. Areal 591,8 m2
10175460100	Tomatvej 0 - 68	Tomatvej Privat fællessti	68	0	
10175480000	Tomsgårdsvej 0 - 948 1 - 88	Frederikssundsvej Offentlig vej Offentlig vej	948 88	10.677 595	
					VEJBREDDE : VEJBREDDE: Frederikssundsv.-Møntmesterv.32m. Møntmesterv.-Dortheav. 25.35m. Dor-theav.-Møllerloden 25m. Møllerloden-Frederiksborgv. 32.4m.
10175520000	Tonemestervej 0 - 145	Orgelbyggervej Privat fællesvej	145	637	
10175550000	Topstykket 0 - 232	Tegholmmsgade Privat fællesvej	232	0	
10175600000	Torben Oxes Allé 0 - 81	Englandsvej Privat fællesvej	81	453	
10175560000	Torbenfeldtvej 0 - 321	Næsbyholmvej Privat fællesvej	321	1.410	
10175640000	Tordenskjoldsgade 0 - 304	Heibergsgade Offentlig vej	304	2.207	
10175680000	Torfavej 0 - 187	Thingvalla Allé Privat fællesvej	187	890	

Standard vejfortegnelse

Vej nr.	Vejnavn		Station 0		Længde (m)	Areal (m)	Vejbeskrivelse/Bemærkning
	Lane	Chainage	Status				
10175720000	Tornebuskegade		Rosenborggade				
	0	0 -	70	Offentlig vej	70	488	
10175760000	Tornestykket		Hyltebjerg Allé				
	0	0 -	215	Privat fællesvej	215	1.300	
10175800000	Tornsangervej		Gransangervej				
	0	0 -	139	Offentlig vej	139	696	
							Fra: 10 Til: 126 : Private arealer er udlagt til vejensudvidelse til 18,83m.
10175880000	Torpstien		Bellahøjvej				
	0	0 -	81	Privat fællesvej §10 stk3	81	0	
10175920000	Torvegade		Knippelsbro				
	0	0 -	89	Offentlig vej	89	1.866	VEJBREDDE: Knippelsbro-Strandgade 35.53m Strandgade-Overgaden neden Vandet 25.0-25.9m. Overgaden neden Vandet-Dronningensgade 31.0-35.0m. Dronningensgade-Christianshavns Voldgade 25.10m. Christianshavns Voldgade-Christmas MøllersPlads ca. 35.
	0	89 -	522	Offentlig vej	433	7.055	
	0	522 -	728	Offentlig vej	206	3.847	
10176000000	Torveporten		Gammel Køge Landevej				
	0	0 -	197	Offentlig vej	197	2.901	
	0	197 -	277	Udlagt privat fællesvej	80	0	
10176033000	Tove Ditlevsens Plads		Frederiksstadsgade				
	0	0 -	21	Offentlig vej	21	147	
							Areal af plads=1063 m2.
10176060000	Tove Maës Vej		Poul Bundgaards Vej				
	0	0 -	20	Privat fællesvej	20	0	

Standard vejfortegnelse

Vej nr.	Vejnavn		Station 0		Længde (m)	Areal (m)	Vejbeskrivelse/Bemærkning
	Lane	Chainage	Status				
10176040000	Tovelillevej		Krimsvvej				
00	0	0 -	132	Privat fællesvej	132	792	
	0	132 -	146	Privat fællesvej	14	12	
	0	146 -	176	Offentlig vej	30	89	
	0	176 -	200	Offentlig vej	24	138	
	0	200 -	235	Privat fællesvej	35	201	
	0	235 -	263	Privat fællesvej	28	161	
	0	263 -	545	Privat fællesvej	282	1.534	
	0	545 -	625	Privat fællesvej	80	440	
	0	625 -	852	Privat fællesvej	227	1.031	
							Fra: 0 Til: 134 : Rabat medregnet i samlet areal.
							Fra: 146 Til: 158 : Rabat medregnet i samlet areal. / Fra: 171 Til: 363 : Rabat medregnet i samlet areal.
							Fra: 447 Til: 626 : Rabat medregnet i samlet areal.
							Fra: 643 Til: 848 : Rabat medregnet i samlet areal.
10176040100	Tovelillevej		Sidevej til Tovelillevej				
00	0	0 -	24	Privat fællesvej	24	0	
10176080000	Tovværkgade		Amagerbrogade				
00	0	0 -	9	Offentlig vej	9	0	
	0	9 -	69	Offentlig vej	60	415	
	0	69 -	76	Offentlig vej	7	56	
10176160000	Tranehavevej		Enghavevej				
00	0	0 -	454	Privat fællesvej	454	4.776	
10176200000	Tranevej		Frederikssundsvej				
00	0	0 -	279	Privat fællesvej	279	2.065	
00287030000	Trangravsbroen		Inderhavnsbroen				
CS	0	0 -	227	Offentlig sti	227	908	
00287030200	Trangravsbroen		Trangravsbroen station 40,78				
CS	0	0 -	34	Offentlig sti	34	238	
10176220000	TRangravsvej		Værftbroen				
00	0	0 -	200	Privat fællesvej	200	0	
10176240000	Trappehøjen		Islevhusvej				
00	0	0 -	84	Offentlig vej	84	525	
							Fra: 13 Til: 76 : Anlagt som busholdeplads.
10176280000	Traps Allé		Christen Bergs Allé				
00	0	0 -	286	Privat fællesvej	286	1.696	

Standard vejfortegnelse

Vej nr.	Vejnavn		Station 0		Længde (m)	Areal (m	Vejbeskrivelse/Bemærkning
	Lane	Chainage	Status				
10188350000	Travemündegade		Antwerpengade				
	0	0 - 66	Privat fællesvej		66	0	
10176320000	Trekløvervej		Gulkløvervej				
	0	0 - 146	Privat fællesvej		146	665	
10176360000	Trekronergade		Vigerslev Allé				
	0	0 - 629	Offentlig vej		629	4.904	VEJBREDDE: Vigerslev Alle-Bryggerivej18.83m. Bryggerivej-jernbanen 12.55m.Private arealer er udlagt til vejensudvidelse til 18.83m.Cykelstien er beliggende ved jernbanen iforlængelse af Strømmen.
	0	629 - 929	Offentlig vej		300	2.280	
	0	929 - 987	Offentlig vej		58	441	
	0	987 - 1.142	Offentlig vej		155	1.178	
							Fra: 18 Til: 58 : Vejbredder se vejforløb.I samlet areal indgår et areal mellem Trekronergade og Valbygårdsvej.
10157660000	Trelleborggade		Kalkbrænderihavngade				
	0	0 - 173	Privat fællesvej		173	0	
10157660200	Trelleborggade		Stikvej ved husnr 2-6				
	0	0 - 53	Privat fællesvej		53	0	
							I arealet er medregnet plads ved Aberdeengade
10176400000	Trepkasgade		Ryesgade				
	0	0 - 125	Offentlig vej		125	980	
10176440000	Trianglen		Østerbrogade				
	0	0 - 98	Offentlig vej		98	1.729	
10176440100	Trianglen		Østerbrogade				
	0	0 - 86	Offentlig vej		86	918	
10176480000	Trojavej		Delosvej				
	0	0 - 66	Privat fællesvej		66	275	
10176520000	Trommesalen		Vesterbrogade				
	0	0 - 140	Offentlig vej		140	1.378	
							Fra: 24 Til: 130 : Bydele: Lige husnr = Indre by, ulige husnr. = Vesterbro/ Kgs. Enghave
10176603000	Trondhjems Plads		Østbanegade				
	0	0 - 56	Offentlig vej		56	0	
							Areal af plads med vej=1419 m2.
10176603100	Trondhjems Plads		Østbanegade				
	0	0 - 56	Offentlig vej		56	300	
10176603200	Trondhjems Plads		Østbanegade				
	0	0 - 56	Offentlig vej		56	307	

Standard vejfortegnelse

Vej nr.	Vejnavn Lane Chainage	Station 0 Status	Længde (m)	Areal (m	Vejbeskrivelse/Bemærkning
10176560000	Trondhjemsgade	Bergensgade			
00	0 - 244	Offentlig vej	244	2.590	
10176640000	Tryggevældevej	Jyllingevej			
00	0 - 25	Privat fællesvej	25	0	
	0 - 25 - 510	Privat fællesvej	485	2.425	
	0 - 510 - 536	Privat fællesvej	26	0	
	0 - 536 - 668	Privat fællesvej	132	660	
	0 - 668 - 926	Privat fællesvej	258	1.290	
	0 - 926 - 1.568	Privat fællesvej	642	3.000	
10176760000	Trøjborggade	Vesterfælledvej			
00	0 - 89	Offentlig vej	89	686	
					Fra: 7 Til: 90 : Forhaver + andet areal = 377kvm. er privat fællesvejOff. vej 09-10-06.
10176800000	Tschernings Allé	ca.35m nord f. Ansgar Allé			
00	0 - 42	Privat fællesvej	42	210	
	0 - 42 - 120	Privat fællesvej	78	390	
	0 - 120 - 156	Privat fællesvej	36	180	
	0 - 156 - 192	Offentlig sti	36	0	
10176840000	Tuborgvej	Strandvejen			
00	0 - 878	Offentlig vej	878	10.455	VEJBREDDE: Strandv.-Gentofte komm.gr.25.1m. Gentofte komm.gr.- BispebjergParkalle 25.1-ca.34.0m. Bispebjerg Park-alle-Bispebjergv. 25.0m. Bispebjergv.- Peter Rørdams V. 28.5m. Peter Rørdams V.- Frederiksborgv. 32.0-ca.34. Underjernbaneviadukten d
10176840100	Tuborgvej	Sidevej til			
00	0 - 90	Privat fællesvej	90	416	
					Fra: 13 Til: 90 : I samlet areal indgår en vendeplads.
10176840200	Tuborgvej	Sidevej til Tuborgvej			
00	0 - 94	Privat fællesvej §10 stk3	94	429	
					Fra: 14 Til: 92 : Vejbredden : 5,5 - 7m + en vendeplads
10176840300	Tuborgvej	Tuborgvej (of. Bispebjergvej)			
00	0 - 313	Privat fællesvej	313	0	
10176840400	Tuborgvej	Sidevej v. f. Emdrup St.			
00	0 - 87	Offentlig vej	87	412	
10176848000	Tuborgvej	Gentofte Kommunegrænse			
00	0 - 878 - 2.562	Offentlig vej	1.684	18.789	
	1 - 878 - 2.562	Offentlig vej	1.684	8.002	

Standard vejfortegnelse

Vej nr.	Vejnavn		Station 0			
	Lane	Chainage	Status	Længde (m)	Areal (m ²)	Vejbeskrivelse/Bemærkning
10176860000	Tudsemindevej		Rundkørsel ved Hammelstrupvej			
	0	0 - 400	Privat fællesvej	400	2.400	
	0	400 - 1.108	Offentlig sti	708	4.248	
101768601A0	Tudsemindevej		Tudsemindevej sidevej 1			
00	0	0 - 142	Offentlig vej	142	639	
10176880000	Tudskærvej		Vendeplads syd for Tipsagervej			
00	0	0 - 296	Privat fællesvej	296	1.480	
	0	296 - 579	Privat fællesvej	283	1.185	
	Fra: 0 Til: 296 : Vendeplads					
10176920000	Tuelandsvej		Stenlandsvej			
00	0	0 - 154	Privat fællesvej	154	792	
	0	154 - 319	Privat fællesvej	165	990	
10176960000	Tulipanvej		Primulavej			
00	0	0 - 211	Privat fællesvej	211	990	
	0	211 - 297	Privat fællesvej	86	430	
	0	297 - 337	Privat fællesvej	40	200	
	0	337 - 410	Privat fællesvej	73	365	
10177000000	Tullinsgade		Gammel Kongevej			
00	0	0 - 76	Offentlig vej	76	559	
	0	76 - 154	Offentlig vej	78	528	
10177000100	Tullinsgade		Knæk i Tullinsgade			
00	0	0 - 21	Offentlig vej	21	189	
10177040000	Tunet		Islevhusvej			
00	0	0 - 81	Privat fællesvej	81	335	
10177080000	Turesensgade		Nørre Farimagsgade			
00	0	0 - 124	Offentlig vej	124	1.352	
	0	124 - 234	Offentlig vej	110	1.183	
10177120000	Tustrupvej		Katrinedalsvej			
00	0	0 - 127	Privat fællesvej	127	545	
10177160000	Tuxensvej		Frederikssundsvej			
00	0	0 - 106	Privat fællesvej	106	710	
	0	106 - 362	Privat fællesvej	256	1.280	
	0	362 - 405	Privat fællesvej	43	190	
10177240000	Tværagervej		Sundbyvestervej			
00	0	0 - 125	Privat fællesvej	125	976	

Fra: 3 Til: 125 : Af det samlede areal er 322 kvm. pladsareal ved Sundbyvestervej, fordelt med 264 kvm. kørebane og 58 kvm. fortov.

Standard vejfortegnelse

Vej nr.	Vejnavn		Station 0			
	Lane	Chainage	Status	Længde (m)	Areal (m)	Vejbeskrivelse/Bemærkning
10177320000	Tybjergvej		Selsøvej			
00	0	0 - 291	Privat fællesvej	291	1.430	
	0	291 - 1.025	Privat fællesvej	734	3.595	
10177320100	Tybjergvej		Sidevej til husnr. 97B			
00	0	0 - 26	Privat fællesvej	26	0	
10177320300	Tybjergvej		Sidevej til husnr. 111B			
00	0	0 - 26	Privat fællesvej	26	0	
10177320500	Tybjergvej		Indkørselsvej til husnr 61A-61B			
00	0	0 - 26	Privat fællesvej	26	0	
						Vejudlæg tinglyst 04.01.2019. Registreringsmeddelelse af den 26.04.2019
10177360000	Tyborøn Allé		Hyltebjerg Allé			
00	0	0 - 588	Privat fællesvej	588	4.282	
	0	588 - 1.022	Privat fællesvej	434	3.321	
10177400000	Tycho Brahes Allé		Amagerbrogade			
00	0	0 - 38	Offentlig vej	38	230	
	0	38 - 439	Privat fællesvej	401	3.059	
10177440000	Tyge Krabbes Vej		Otto Ruds Vej			
00	0	0 - 240	Privat fællesvej	240	1.110	
10177480000	Tyrolsgade		Amagerbrogade			
00	0	0 - 221	Offentlig vej	221	1.379	
						Fra: 50 Til: 76 : Off. vej 13-09-06. / Fra: 76 Til: 188 : Off. vej 13-09-06. / Fra: 188 Til: 219 : Off. vej 13 -09-06. / Fra: 10 Til: 50 : Off. vej 13-09-06
10177520000	Tyttebærvej		Hillerødgade			
00	0	106 - 149	Privat fællesvej	43	148	
10177560000	Tøjhusgade		Rigsdagsgården			
00	0	0 - 166	Offentlig vej	166	1.273	
10177640000	Tølløsevej		Frederikssundsvej			
00	0	0 - 714	Privat fællesvej	714	4.629	
	0	714 - 1.014	Privat fællesvej	300	1.965	
	0	1.014 - 1.200	Privat fællesvej	186	858	
10177680000	Tømmergravsgade		Skibbroen			
00	0	0 - 65	Privat fællesvej	65	520	
						Fra: 0 Til: 77 : Vejbredden er ca. 21,00m.

Standard vejfortegnelse

Vej nr.	Vejnavn Lane Chainage	Station 0 Status	Længde (m)	Areal (m	Vejbeskrivelse/Bemærkning
10177720000 00	Tømrergade 0 0 - 112	Smedegade Offentlig vej	112	546	
					Fra: 7 Til: 98 : Private arealer er fra enkelte grunde udlagt til vejens udvidelse 36,6 m ² udskilt som offentligvej fra matrikler (36ck og 36ci) nr.3-7.
10177800000 00	Tøndergade 0 0 - 189	Sundevedsgade Offentlig vej	189	1.522	
					Fra: 6 Til: 179 : Vejbredde fra 12.50m - 18.83m.
10177840000 00	Tønnesvej 0 0 - 299	Wibrandtsvej Privat fællesvej	299	1.405	
	0 299 - 338	Privat fællesvej	39	195	
	0 338 - 409	Privat fællesvej	71	305	
	0 409 - 688	Privat fællesvej	279	1.325	
10177920000 00	Tårnholmsvej 0 0 - 152	Lilliendalsvej Privat fællesvej	152	876	
10177960000 00	Tårnhusstræde 0 0 - 72	Ruten Privat fællesvej	72	0	
	0 72 - 538	Privat fællesvej §10 stk3	466	0	
					Vej optaget på matrikelkortet 31. januar 2019 Strækningen Ruten til Gavlnusvej status ændret til prv.fællesvej 2011.
00097082067 CS	Tåsinge Plads 0 0 - 30	Tåsingegade Offentlig sti	30	72	
10178000000 00	Tåsingegade 0 0 - 572	Østerbrogade Offentlig vej	572	5.791	1/1 2017: Overtaget som offentlig vej som følge af etablering af gul parkeringszone.
	0 572 - 733	Offentlig vej	161	1.550	1/1 2017: Overtaget som offentlig vej som følge af etablering af gul parkeringszone.
10178040000 00	Tåstrupvej 0 0 - 136	Husumvej Privat fællesvej	136	615	
10178080000 00	Udbygade 0 0 - 182	Sjællandsgade Offentlig vej	182	928	
					Fra: 10 Til: 131 : Vejbredde: 14,00m - 18,00m. / Fra: 131 Til: 172 : Off.vej 06-06-06
10178120000 00	Uffesgade 0 0 - 69	Nørrebrogade Offentlig vej	69	458	1/1 2017: Overtaget som offentlig vej som følge af etablering af gul parkeringszone.
10178160000 00	Uggerløsevej 0 0 - 196	Veksøvej Privat fællesvej	196	935	

Standard vejfortegnelse

Vej nr.	Vejnavn			Station 0	Længde (m)	Areal (m	Vejbeskrivelse/Bemærkning
	Lane	Chainage		Status			
10178200000	Uglevej			Frederikssundsvej			
00	0	0 -	149	Privat fællesvej	149	762	
							Fra: 13 Til: 140 : Af arealet er 698 kvm forhaveareal i 5,5m bredde (rabat) beliggende mellem kørebane og fortov.
10178240000	Ullerupgade			Flensborggade			
00	0	0 -	85	Offentlig vej	85	613	
10178280000	Ulrik Birchs Allé			Amagerbrogade			
00	0	0 -	55	Privat fællesvej	55	209	
	0	55 -	139	Privat fællesvej	84	428	
	0	139 -	489	Privat fællesvej	350	1.785	
	0	489 -	575	Privat fællesvej	86	372	
							Fra: 14 Til: 55 : I arealet er medregnet forhaveareal (rabatter) på 254 kvm. (41 x 2 x 3,1) Fra: 55 Til: 139 : I arealet er medregnet forhaveareal(rabat) på 260 kvm. (84 x 3,1) Fra: 139 Til: 489 : Hertil kommer en plads mellem Ulrik Birchs Allé og Højdevangs Allé
10178280100	Ulrik Birchs Allé			S.f. Ulrik Birchs Allé			
00	0	0 -	60	Privat fællesvej	60	250	
							Fra: 5 Til: 55 : I samlet areal er medregnet en plads = 1650kvm. + en sti langs pladsen = 200kvm.
10178280200	Ulrik Birchs Allé			Ulrik Birchs Allé			
00	0	0 -	66	Privat fællessti	66	0	stiforbindelse
10178320000	Ulriksdalvej			Roskildevej			
00	0	0 -	169	Privat fællesvej	169	750	
10178400000	Ulvefodvej			Følfodvej			
00	0	0 -	132	Privat fællesvej	132	504	
10178440000	Under Elmene			Svinget			
00	0	0 -	183	Offentlig vej	183	543	
	1	0 -	183	Offentlig vej	183	774	
							Fra: 6 Til: 44 : Heraf udgør det 15,75m brede midterareal =529 kvm. Off. vej 13-09-06 / Fra: 63 Til: 183 : Heraf udgør det 15,75m brede midterareal =1730 kvm. Off. vej 13-09-06.
10178480000	Ungarnsgade			Holmbladsgade			
00	0	0 -	126	Privat fællesvej	126	882	
	0	126 -	295	Privat fællesvej	169	1.284	
	0	295 -	491	Privat fællesvej	196	1.452	
10178480200	Ungarnsgade			Ungarnsgade			
00	0	0 -	29	Privat fællesvej	29	0	

Standard vejfortegnelse

Vej nr.	Vejnavn Lane Chainage	Station 0 Status	Længde (m)	Areal (m	Vejbeskrivelse/Bemærkning
10178520000	Universitetsparken	Edel Saantes Allé			
00	0 - 70	Offentlig vej	70	468	VEJBREDDE: Borgmester Jensens Alle-NørreAlle ca. 23.00m.(nordlige fortov er ikke medregnet da det ligger bag matrikel-linien). Nørre Alle-Jagtvej ca. 30.00m.
	0 - 306	Offentlig vej	236	1.658	
	1 - 70	Offentlig vej	70	0	
	1 - 306	Offentlig vej	236	1.755	
10178560000	Uplandsgade	Amagerbrogade			
00	0 - 178	Offentlig vej	178	1.669	
	0 - 379	Offentlig vej	201	2.452	
	0 - 415	Offentlig vej	36	297	
	0 - 1.376	Offentlig vej	961	9.740	
10178600000	Upsalagade	Stockholmsgade			
00	0 - 398	Offentlig vej	398	3.670	VEJBREDDE: Malmøgade-ca.45m. nordøst for Malmøgade 18.83m. Herfra-Hjalmar Brantings Plads(d.v.s. langs Holmens Kirke-gård) 22.00m.
10178640000	Uralvej	Hindustanvej			
00	0 - 114	Privat fællesvej	114	520	
10178680000	Urbansgade	Jacob Erlandsens Gade			
00	0 - 84	Offentlig vej	84	833	
10178720000	Urtehaven	Nøddehaven			
00	0 - 98	Privat fællesvej	98	465	VEJBREDDE: Stakhaven-ca.130m. mod sydca. 14.00m. Herfra-Vigerslevvej 10.0m.Private arealer er udlagt til vejensudvidelse til 18.83m. Fra: 770 Til: 830 : Arealet er incl. 870 kvm. pladsareal ved Stakhaven.
10178720200	Urtehaven	Stikvej mellem husnr 88 og 90			
00	0 - 54	Udlagt privat fællesvej	54	0	Vejudlæg tinglyst 14.01.2019. Registreret i matrikelkortet 07.08.2019
10178728000	Urtehaven	Folehaven			
00	0 - 830	Privat fællesvej	732	4.040	VEJBREDDE: Stakhaven-ca.130m. mod sydca. 14.00m. Herfra-Vigerslevvej 10.0m.Private arealer er udlagt til vejensudvidelse til 18.83m.
	0 - 1.152	Offentlig vej	322	2.015	Fra: 770 Til: 830 : Arealet er incl. 870 kvm. pladsareal ved Stakhaven.
10178803000	Utterslev Torv	Utterslevvej/Rentemestervej			
00	0 - 220	Offentlig vej	220	1.989	VEJLÆNGDE: Utterslevvej-Rådvalsvej 135m.I forlængelse af Skoleholdervej 104m.I forlængelse af Sokkelundsvej 93m.
	0 - 347	Offentlig vej	127	1.039	

Standard vejfortegnelse

Vej nr.	Vejnavn		Station 0		Længde (m)	Areal (m	Vejbeskrivelse/Bemærkning
	Lane	Chainage	Status				
10178840000	Utterslevvej		Frederikssundsvej				
00	0	0 - 100	Offentlig vej		100	690	VEJBREDDE: Hareskovvej-ca.100m. modnordøst 23.60-18.83m. Herfra-UtterslevTorv 18.83m.
	0	100 - 365	Offentlig vej		265	2.459	
10107080000	V.A. Borgens Vej		Bavnehøj Allé				
00	0	0 - 75	Privat fællesvej		75	298	
10178960000	Valborg Allé		Horsekildevej				
00	0	0 - 186	Offentlig vej		186	1.593	1/1 2017: Overtaget som offentlig vej som følge af etablering af gul parkeringszone. Udskilt i matrikelkortet 21. december 2021
10179080000	Valby Kirkevej		Gammel Jernbanevej				
00	0	0 - 93	Offentlig vej		93	527	1/1 2017: Overtaget som offentlig vej som følge af etablering af gul parkeringszone.
10179120000	Valby Langgade		Pile Allé				
00	0	0 - 441	Offentlig vej		441	4.905	VEJBREDDE: Pile Alle-Skoubogårds Alle21.9m Skoufogårds Alle-Sdr.Fasanvej16.45-19.42m. Sdr. Fasanvej-Skolegade 14-20m Skolegade-Horsekildevej 18.5-19m.Horsekildevej-Skellet 25m Skellet-Vigerslevvej 25.1m Vigerslevvej-Roskildevej18-20m. Udlæg ti
	0	441 - 668	Offentlig vej		227	2.483	
	0	668 - 1.234	Offentlig vej		566	6.984	
	0	1.234 - 3.243	Offentlig vej		2.009	26.714	
10179120300	Valby Langgade		Sidevej til Valby Langgade				
00	0	0 - 40	Offentlig vej		40	112	1/1 2017: Overtaget som offentlig vej som følge af etablering af gul parkeringszone. Udskilt til off. vej 13. juli 2021
	0	40 - 63	Privat fællesvej		23	0	
10179140000	Valby Maskinfabriksvej		Vigerslev Allé				
00	0	0 - 276	Privat fællesvej		276	0	
10179160000	Valby Tingsted		Valby Langgade				
00	0	0 - 70	Offentlig vej		70	656	
	0	70 - 148	Offentlig vej		78	699	
							Fra: 9 Til: 135 : Vejbredde: 12,80m - 45,00m.I samlet areal er medregnet lokalbane til Skolegade.
10179160200	Valby Tingsted		Lokalkørebane bag Tingstedet				
00	0	0 - 34	Offentlig vej		34	238	
							Fra: 9 Til: 46 : Arealet er medregnet i Valby Tingsted sidevejs nr. 0.

Standard vejfortegnelse

Vej nr.	Vejnavn Lane Chainage	Station 0 Status	Længde (m)	Areal (m	Vejbeskrivelse/Bemærkning
10179000000	Valbygårdsvej	Vigerslev Allé			
00	0 - 568	Privat fællesvej	568	3.588	
	0 - 568 - 713	Privat fællesvej	145	957	
	0 - 713 - 743	Privat fællesvej	30	150	
					Fra: 568 Til: 713 : I arealet er medregnet 709 kvm. beplantet areal samt P- arealer.
10179200000	Valdemar Holmers Gade	Haraldsgade			
00	0 - 166	Offentlig vej	166	739	1/1 2017: Overtaget som offentlig vej som følge af etablering af gul parkeringszone.
	0 - 166 - 187	Offentlig vej	21	101	1/1 2017: Overtaget som offentlig vej som følge af etablering af gul parkeringszone.
	0 - 187 - 282	Offentlig vej	95	413	1/1 2017: Overtaget som offentlig vej som følge af etablering af gul parkeringszone.
10179240000	Valdemarsgade	Vesterbrogade			
00	0 - 282	Offentlig vej	282	2.086	Private arealer beliggende mellem det off. vejareal og bygningerne ved gadestrækningen udlagt som fortov.
	0 - 282 - 376	Offentlig vej	94	638	
	0 - 376 - 483	Offentlig vej	107	772	
	0 - 483 - 602	Offentlig vej	119	1.068	
	0 - 602 - 758	Offentlig vej	156	1.226	
					Fra: 9 Til: 268 : Off.vej 06-06-06 Fra: 282 Til: 376 : Vejbredde : 12,55m - ca 15,00m. Fra: 376 Til: 472 : Vejbredde : 12,55m - ca 15,00m. Fra: 493 Til: 592 : Vejbredde : 12,55m - ca. 15,00m.
10179320000	Valgårdsvej	Vigerslev Allé			
00	0 - 57	Offentlig vej	57	224	
	0 - 57 - 146	Privat fællesvej	89	672	
10179360000	Valhalsgade	Tagensvej			
00	0 - 86	Offentlig vej	86	525	
10179400000	Valhøjvej	Valby Langgade			
00	0 - 200	Offentlig vej	200	1.222	1/1 2017: Overtaget som offentlig vej som følge af etablering af gul parkeringszone.
	0 - 200 - 212	Offentlig vej	12	26	1/1 2017: Overtaget som offentlig vej som følge af etablering af gul parkeringszone.
10179440000	Valkendorfs Gade	Købmagergade			
00	0 - 114	Offentlig vej	114	496	
	0 - 114 - 275	Offentlig vej	161	1.099	
					Fra: 7 Til: 114 : Vejbredde fra 7.70m - 11.70m. Fra: 124 Til: 267 : Vejbredde fra 7.70m - 11.70m.

Standard vejfortegnelse

Vej nr.	Vejnavn Lane Chainage	Station 0 Status	Længde (m)	Areal (m	Vejbeskrivelse/Bemærkning
10179480000 00	Valkyriegade 0 0 - 258	Haraldsgade Offentlig vej	258	1.840	1/1 2017: Overtaget som offentlig vej som følge af etablering af gul parkeringszone. Udskilt i matrikelkortet 3. nov 2021
10179520000 00	Vallekildevej 0 0 - 331	Bjernedevej Privat fællesvej	331	1.605	
10179560000 00	Valløvej 0 0 - 239 0 239 - 443 0 443 - 610	Brønshøjvej Privat fællesvej Privat fællesvej Privat fællesvej	239 204 167	1.430 1.285 1.027	Fra: 239 Til: 443 : Samt en plads
10179600000 00	Valmuevej 0 0 - 147	Fussingvej Privat fællesvej	147	670	
10179640000 00	Valnøddevej 0 0 - 150 0 150 - 234	Hillerødgade Privat fællesvej Privat fællesvej	150 84	0 0	
10179680000 00	Vandkunsten 0 0 - 71	Rådhusstræde Offentlig vej	71	571	Fra: 4 Til: 71 : Vejbredden fra 20,00m - 25,00m.
10179680200 00	Vandkunsten 0 0 - 12	Løngangstræde Offentlig vej	12	70	
10179700000 00	Vandværksviadukten 0 0 - 73	Hammerichsgade Offentlig vej	73	576	Fra: 12 Til: 48 : Vejbredden er ca. 26,00m.
10179720000 00	Vangehusvej 0 0 - 312	Strandvejen Offentlig vej	312	3.133	
10179760000 00	Vangs Allé 0 0 - 167	Lykkebovej Privat fællesvej	167	780	
10179800000 00	Vangsåvej 0 0 - 137	Jyllingevej Privat fællesvej	137	585	
10179840000 00	Vanløse Allé 0 0 - 378 0 378 - 456 0 456 - 619 0 619 - 910 0 910 - 915 0 915 - 1.115	Sallingvej Privat fællesvej Privat fællesvej Privat fællesvej Offentlig vej Offentlig vej	378 78 163 291 5 200	0 0 0 0 0 1.704	0 VEJBREDDE: Fra 20.40-ca.29.00mDesuden udlæg af private arealer.

Standard vejfortegnelse

Vej nr.	Vejnavn		Station 0		Længde (m)	Areal (m)	Vejbeskrivelse/Bemærkning
	Lane	Chainage	Status				
10179880000	Vanløse Byvej		Ålekistevej				
	0	0 - 600	Offentlig vej		600	3.933	VEJBREDDE: Ålekistevej-55m mod v. 12.50m.Herfra-Tyborøn Alle 10.75m. Tyborøn Alle-Toftøjevej 11.75m.Ved begge sider af vejen er udlagtarealer til vejens udvidelse til 19.415m Fra: 12 Til: 593 : Vejbredde se vejforløb.
10179944000	Vanløse Torv		Forplads til Metro Station Vanløse				
	0	0 - 61	Offentlig vej		61	427	
10179920000	Vanløsehøj		Dragsholmvej				
	0	120 - 182	Privat fællesvej		62	310	Fra: 120 Til: 191 : Af arealet er 217 kvm. " Andet areal " (græs)
10179960000	Vardegade		Århusgade				
	0	0 - 274	Offentlig vej		274	2.584	Fra: 10 Til: 120 : Off.vej 03-08-06. / Fra: 142 Til: 265 : Off. vej 03-08-06.
10180080000	Vasbygade		Kalvebod Brygge				
	0	0 - 1.426	Offentlig vej		1.426	9.654	
	1	0 - 1.426	Offentlig vej		1.426	9.654	Fra: 0 Til: 1426 : Vejbredden : 25,10m - 39,00m.
10180080200	Vasbygade		Vasbygade				
	0	0 - 23	Privat fællesvej		23	0	Fra: 12 Til: 262 : Privat fællesvej 09-07-09
10180080400	Vasbygade		Vasbygade				
	0	0 - 306	Privat fællesvej		306	0	
10180160000	Vatnavej		Peder Lykkes Vej				
	0	0 - 167	Privat fællesvej		167	745	
	0	167 - 199	Privat fællesvej		32	160	
	0	199 - 340	Privat fællesvej		141	650	
	0	340 - 374	Privat fællesvej		34	75	
10180240000	Ved Amagerbanen		Prags Boulevard				
	0	0 - 675	Privat fællesvej		675	3.996	Fra: 9 Til: 721 : Tværprofil varierer,spec. fortov
10180240100	Ved Amagerbanen		Ved Amagerbanen				
	0	0 - 78	Privat fællesvej		78	438	Fra: 5 Til: 87 : Gennemkørselsmulighed til Amager Strandvej. Vejudlæg findes på de første 87 m.
10180280000	Ved Amagerport		Amagerbrogade				
	0	0 - 220	Offentlig vej		220	1.545	Fra: 20 Til: 219 : Østligste 6,33m brede del af vejarealet er hegnat som forhaver = 1241 kvm. Arealet er privat fællesvejOff. vej 19-12-06.

Standard vejfortegnelse

Vej nr.	Vejnavn Lane Chainage	Station 0 Status	Længde (m)	Areal (m	Vejbeskrivelse/Bemærkning
10180320000 00	Ved Bellahøj Nord 0 0 - 390	Frederikssundsvej Privat fællesvej	390	2.798	
10180340000 00	Ved Bellahøj Syd 0 0 - 497	Privat fællesvej	497	0	
10180360000 00	Ved Bygården 0 0 - 154	Terrasserne Privat fællesvej	154	0	
10180440000 00	Ved Damhussøen 0 0 - 310 0 310 - 685	Damstien Privat fællesvej Privat fællesvej	310 375	1.500 1.875	Vej optaget på matrikelkortet 31. januar 2019
10180480000 00	Ved Glyptoteket 0 0 - 164	Tietgensgade Offentlig vej	164	1.384	
10180560000 00	Ved Hegnet 0 0 - 39	A.L.Drewsens Vej Offentlig vej	39	165	
10180600000 00	Ved Kanalen 0 0 - 66	Langebrogade/Overg.o. Vandet Offentlig vej	66	396	Fra: 8 Til: 36 : Off.vej 25-01-07
10180620000 00	Ved Kastrupfortet 0 0 - 381	Svend Vonveds Vej Privat fællesvej	381	0	Fra: 43 Til: 99 : Offentlig vej 06-01-2009
10180640000 00	Ved Kildevældskirken 0 0 - 62	Offentlig vej	62	290	1/1 2017: Overtaget som offentlig vej som følge af etablering af gul parkeringszone.Udskilt i matrikelkortet 9. december 2021
10180680000 00	Ved Klosteret 0 0 - 176	Jagtvej Offentlig vej	176	1.079	1/1 2017: Overtaget som offentlig vej som følge af etablering af gul parkeringszone. Fra: 19 Til: 175 : I arealet er medregnet to beplantningsbælter på ialt 1586 kvm. = (4,0 + 6,156) x 156
10180720000 00	Ved Kløvermarken 0 0 - 97	Store Møllevej Offentlig vej	97	544	Fra: 6 Til: 84 : Forhaverne udfor husnr.2- 12 = 468 kvm. er privat fællesvej.Off. vej 03-08-06.
10180700000 00	Ved Kongeporten 0 175 - 263	Kastellet Offentlig vej	88	380	
10180760000 00	Ved Langebro 0 0 - 210	Amager Boulevard Offentlig vej	210	1.465	Fra: 35 Til: 202 : Vejbredde : 14,00m-16,30m samt to anlæg.

Standard vejfortegnelse

Vej nr.	Vejnavn Lane Chainage	Station 0 Status	Længde (m)	Areal (m)	Vejbeskrivelse/Bemærkning
10180800000	Ved Linden 0 0 - 172	Amager Fælledvej Offentlig vej	172	941	Fra: 11 Til: 48 : Langs begge sider er 6,29m brede arealer hegned som forhaver = 341 kvm. Arealet er privat fællesvej. Off. vej 19-12-06. / Fra: 68 Til: 163 : Et pladsareal = 496kvm.. +6,2m brede arealer på begge sider, hegned som forhaver = 1026kvm. Arealerne er privat fællesvej. Off. vej 19-12-06
10180840000	Ved Mønten 0 0 - 133	Ved Stadsgraven Offentlig vej	133	661	Fra: 9 Til: 49 : Off.vej 06-02-07 / Fra: 49 Til: 123 : 313kvm. er udlagt som forhaver i den nordlige side af vejen. Arealet er privat fællesvej. Off. vej 06-02-07.
10180860000	Ved Norgesporten 0 68 - 172	Langelinie Offentlig vej	104	330	
10180870000	Ved Ovnhallen 0 0 - 166	Valby Langgade Offentlig vej	166	1.593	1/1 2017: Overtaget som offentlig vej som følge af etablering af gul parkeringszone. Den del af vejen, der er beliggende over parkeringskælder er overtaget ved deklaration af den 04.10.2017-løbenummer 1009228866. Resten af vejen er udskilt som offentlig vej 13. juli 2021.
10180880000	Ved Skansen 0 0 - 64	Store Møllevej Offentlig vej	64	357	Fra: 8 Til: 54 : Forhaver udfor husnr. 1- 5 = 291kvm. er privat fællesvej. Off. vej 03-08-06.
10180900000	Ved Slusen 0 0 - 639	Artillerivej Privat fællesvej	639	3.195	TMF er grundejer
10180920100	Ved sporsløjfen 0 0 - 44	Offentligt areal med cykel-Parkering Offentlig vej	44	0	
10180920000	Ved Sporsløjfen 0 0 - 48 0 48 - 398	Østerbrogade Offentlig vej Privat fællesvej	48 350	406 0	
10180960000	Ved Stadsgraven 0 0 - 326	Amagerfælledvej Offentlig vej	326	3.943	Fra: 0 Til: 340 : Bydele : Ulige husnr. = Amager Vest, lige husnr. = Indre By
10180980000	Ved stigbordene 0 0 - 342	Privat fællesvej	342	0	

Standard vejfortegnelse

Vej nr.	Vejnavn Lane Chainage	Station 0 Status	Længde (m)	Areal (m	Vejbeskrivelse/Bemærkning
10181000000	Ved Stranden	Holmens Kanal			
00	0 - 83	Offentlig vej	83	483	
	83 - 204	Offentlig vej	121	573	
					Fra: 14 Til: 194 : Vejbredder fra ca.12,00m - ca.36,00m Lukket ved Boldhusgade . (HT-busser er undtaget).Ensrettet.
10181040200	Ved sønderport	Sti til Prags Boulevard			
CS	0 - 153	Offentlig sti	153	868	
10181040000	Ved Sønderport	Amagerbrogade			
00	0 - 112	Offentlig vej	112	636	
	112 - 266	Offentlig vej	154	1.151	
	266 - 280	Offentlig vej	14	187	
					Fra: 182 Til: 272 : Et areal ved Uplandsgade medregnet.Off.vej 25-01-07. / Fra: 13 Til: 182 : Off.vej 25-01-07
10181080000	Ved Vesterport	Hammerichsgade			
00	0 - 217	Offentlig vej	217	3.196	
					Fra: 13 Til: 218 : Vejbredder fra 20,00m - 22,00m.
10181120000	Ved Vigen	Rørmosevej			
00	0 - 316	Privat fællesvej	316	1.421	
10181200000	Ved Vænget	A . L . Drewsens Vej			
00	0 - 124	Privat fællesvej	124	0	
10180400000	Vedbæksgade	Nørrebrogade			
00	0 - 143	Offentlig vej	143	948	
					Fra: 10 Til: 137 : Ensrettet fra Nørrebrogade
10181280000	Vejlands Allé	Amagerbrogade			
00	0 - 4.105	Offentlig vej	4.105	37.749	VEJBREDDER: Amagerbrogade-Irlandsvej12.00m. Irlandsvej-Englandsvej 12.50m.Samt en privat plads.Private arealer udlagt til vejens ud-videlse.CYKELSTI: 1514m.af cykelstien er forlagt og dobbeltrettet fra overfor Center Bou-levard til vestlig til
	1 1.099 - 4.105	Offentlig vej	3.006	29.158	
					Fra:2480 Til:2530, udlæg af privat fællesvej på venstre side af vejen ved kryds m. Center Boulevard, matrikel 348a.
10181280200	Vejlands Allé				
00	0 - 62	Privat fællesvej	62	0	Vejudlæg optaget med Registreringsmeddelelse 22. oktober 2020.
10181320000	Vejlegade	Silkeborggade			
00	0 - 115	Offentlig vej	115	983	
10181360000	Vejrøgade	Vennemindevej			
00	0 - 196	Offentlig vej	196	1.358	1/1 2017: Overtaget som offentlig vej som følge af etablering af gul parkeringszone.

Standard vejfortegnelse

Vej nr.	Vejnavn			Station 0	Længde (m)	Areal (m	Vejbeskrivelse/Bemærkning
	Lane	Chainage		Status			
10181400000	Veksøvej			Frederikssundsvej			
00	0	0 -	536	Privat fællesvej	536	3.485	
	0	536 -	681	Privat fællesvej	145	725	
	0	681 -	1.358	Privat fællesvej	677	3.691	
	Fra: 223 Til: 433 : I samlet areal indgår et anlæg på 3738kvm.						
10181400100	Veksøvej			Sonnerupvej			
00	0	0 -	227	Privat fællesvej	227	1.075	
10181400300	Veksøvej			Overfor Uggerløsevej			
00	0	0 -	104	Privat fællesvej	104	475	
10181440000	Vendersgade			Nørre Voldgade			
00	0	0 -	276	Offentlig vej	276	2.598	
	0	276 -	351	Offentlig vej	75	732	
	0	351 -	503	Offentlig vej	152	1.503	
	Fra: 290 Til: 482 : Ensrettet fra Nansensgade 07-06-2007						
10181480000	Vendsysselvej			Godthåbsvej			
00	0	0 -	383	Privat fællesvej	383	2.238	
	0	383 -	484	Privat fællesvej	101	505	
	0	484 -	531	Privat fællesvej	47	210	
	Fra: 13 Til: 40 : Medregnet et parkeringsareal med 4,2m i bredden.						
10181520000	Venedigvej			Øresundsvej			
00	0	0 -	126	Privat fællesvej	126	802	
10181560000	Vennely Allé			Rosenholms Allé			
00	0	0 -	138	Privat fællesvej	138	645	
10181600000	Vennemindevej			Jagtvej			
00	0	0 -	734	Offentlig vej	734	7.720	
10181640000	Venøgade			Glænøgade			
00	0	0 -	277	Offentlig vej	277	2.570	1/1 2017: Overtaget som offentlig vej som følge af etablering af gul parkeringszone. Udskilt i matrikelkortet 9. december 2021
	Fra: 9 Til: 262 : Nordligste ca. 4,70m af det anlagte vejareal er forhaver (rabatter)= 1170kvm.Desuden 4,70m parkering.						
10181680000	Veras Allé			Klingseyvej			
00	0	0 -	304	Privat fællesvej	304	2.167	
10181680100	Veras Allé			Veras Allé			
00	0	0 -	48	Privat fællesvej	48	0	

Standard vejfortegnelse

Vej nr.	Vejnavn		Station 0		Længde (m)	Areal (m	Vejbeskrivelse/Bemærkning
	Lane	Chainage	Status				
10181720000 00	Verdisvej		Spontinisvej				
	0	0 - 87	Privat fællesvej		87	415	
							Fra: 4 Til: 83 : Den nordlige ca. 9.60m bredde del af vejudlæg (P-plads + grønt) er ikke medregnet i samlet areal.
10181760000 00	Vermlandsgade		Christmas Møllers Plads				
	0	0 - 494	Offentlig vej		494	4.240	VEJBREDDE: Christmas Møllers Pladsca.175m. mod øst 36m. Herfra - Herjedalsgade 16.80m.Hejredalsgade - Uplandsgade 19.30m.
	0	494 - 944	Offentlig vej		450	3.836	
	1	0 - 494	Offentlig vej		494	5.008	
10181760100 00	Vermlandsgade		Vermlandsgade				
	0	0 - 45	Privat fællesvej §10 stk3		45	0	
10181760400 00	Vermlandsgade		Stikvej ved husnr 74-82				
	0	0 - 45	Privat fællesvej §10 stk3		45	0	
10181768000 00	Vermlandsgade		Rundkørsel (Prags Boulevard)				
	0	945 - 1.040	Offentlig vej		95	705	
10181800000 00	Vermundsgade		Lersø Parkallé				
	0	0 - 676	Offentlig vej		676	7.972	1/1 2017: Overtaget som offentlig vej som følge af etablering af gul parkeringszone.Fra:380 Til:676, Udskilt som off. vej 20. januar 2022.
10181840000 00	Veronavej		Backersvej				
	0	0 - 266	Privat fællesvej		266	1.242	
10181920000 00	Vestagervej		Vangehusvej				
	0	0 - 518	Offentlig vej		518	5.900	
10181920100 00	Vestagervej		Vestlige del af rundkørsel				
	0	0 - 45	Offentlig vej		45	630	
10181960000 00	Vestbanevej		Gammel Jernbanevej				
	0	0 - 191	Offentlig vej		191	1.278	1/1 2017: Overtaget som offentlig vej som følge af etablering af gul parkeringszone.
10182080000 00	Vester Farimagsgade		Vesterbrogade				
	0	0 - 657	Offentlig vej		657	8.241	VEJBREDDE: Ved Vesterport - Kampmannsgade 23-37m. Kampmannsgade - ca.65m.mod nord 32-55m. Herfra Gyldenløvesgade27.50m.
10182400000 00	Vester Søgade		Gammel Kongevej				
	0	0 - 215	Offentlig vej		215	2.733	VEJBREDDE: Gammel Kongevej-14m nord forHerholdtsgade 16.70m Herfra-Kampmannsgade ca.25.00m.
	0	215 - 395	Offentlig vej		180	2.036	
	0	395 - 759	Offentlig vej		364	4.540	
							Fra: 409 Til: 729 : Vejbredden er ca. 25.00m.

Standard vejfortegnelse

Vej nr.	Vejnavn Lane Chainage	Station 0 Status	Længde (m)	Areal (m	Vejbeskrivelse/Bemærkning
10182520000	Vester Voldgade	Jarmers Plads			
00	0 - 230	Offentlig vej	230	3.643	
					Fra: 0 Til: 209 : Vejbredden er ca. 22.00m.
10182528000	Vester Voldgade	Jarmers Plads			
00	0 - 230 - 386	Offentlig vej	156	1.482	
	0 - 386 - 405	Offentlig vej	19	227	
	0 - 405 - 569	Offentlig vej	164	1.041	
	0 - 569 - 682	Offentlig vej	113	587	
	0 - 682 - 864	Offentlig vej	182	1.479	
10182040000	Vesterbrogade	Rådhuspladsen			
00	0 - 500	Offentlig vej	500	6.725	
	0 - 500 - 2.044	Offentlig vej	1.544	20.712	VEJBREDDE: Rådhuspladsen-Trommesalen ca.45.00-ca. 50.00m. Trommesalen-VesterbrosTorv ca. 25.00-18.00m. Vesterbros Torv-Oehenschlægersgade ca.23.00m. Oehlen-schlægersgade-Sundevedsgade 16.30-18.83mSundevedsgade-Frederiksberg kommune gr.18.83-20
	1 - 270 - 500	Offentlig vej	230	3.096	
	8 - 410 - 490	Offentlig vej	80	337	
	9 - 410 - 535	Offentlig vej	125	526	
10182040200	Vesterbrogade	Vesterbrogade			
00	0 - 64	Offentlig vej	64	448	Overtaget som offentlig vej fra facade til facade 1. november 2017. Vejudskillelse, 25. januar 2022.
	0 - 64 - 108	Privat fællesvej §10 stk3	44	0	
					Fra: 11 Til: 108 : Bredde: 32m af vejen er kun 2,50m bred (passagen)
10182040400	Vesterbrogade	Ved husnr 2			
00	0 - 33	Privat fællessti	33	0	5 m bred brandvej.
10182063000	Vesterbros Torv	Gasværksvej			
00	0 - 130	Offentlig vej	130	3.395	
					Fra: 7 Til: 118 : Arealet for hele torvet er på sidevejs nr. 40.
10182064000	Vesterbros Torv	Areal 2447 kvm			
00	0 - 19	Offentlig vej	19	73	
10182120000	Vesterfælledvej	Vesterbrogade			
00	0 - 833	Offentlig vej	833	10.363	VEJBREDDE: Vesterbrogade - Trøjborggade14.00 -25.5m. Trøjborggade - Lyrskovga-de ca.15.50m. Lyrskovgade - Ny Carls-berg Vej 20.00m. Ny Carlsberg Vej - Sønder Boulevard 18.83 - 20.00m.Broenover jernbanen ca.16.00m.

Standard vejfortegnelse

Vej nr.	Vejnavn Lane Chainage	Station 0 Status	Længde (m)	Areal (m	Vejbeskrivelse/Bemærkning
10182120200	Vesterfælledvej	Overfor husnr.3B			
	0 - 29	Privat fællesvej	29	0	
10182120400	Vesterfælledvej	Overfor husnr. 3B			
	0 - 41	Privat fællesvej	41	0	
10182120600	Vesterfælledvej	Sidevej ved husnr 82			
	0 - 48	Privat fællesvej	48	0	
					Godkendt februar 2021
10182160000	Vestergade	Gammel Torv			
	0 - 241	Offentlig vej	241	1.448	
10182200000	Vestergårdsporten	Borups Allé			
	0 - 70	Offentlig vej	70	312	
10182240000	Vestergårdsvej	Mågevej			
	0 - 272	Offentlig vej	272	1.704	
	0 - 316	Privat fællesvej	44	0	
10182280000	Vesterled	Strandvænget			
	0 - 55	Offentlig vej	55	132	
	0 - 400	Offentlig vej	345	1.987	
	0 - 438	Offentlig vej	38	219	
					Fra: 32 Til: 85 : Der er udlæg af private arealer til vejens udvidelse til 18,83m.
10182320000	Vesterløkken	Islevhusvej			
	0 - 304	Privat fællesvej	304	1.380	
10182360000	Vestermarksvej	Englandsvej			
	0 - 423	Privat fællesvej	423	2.460	
	0 - 434	Privat fællesvej	11	0	
	0 - 516	Privat fællesvej	82	426	
	0 - 734	Privat fællesvej	218	1.260	
					Fra: 445 Til: 726 : I samlet areal er medregnet en plads mellem Ndr.Kongelundsvej og Agerbo, samt et anlæg.
10182440000	Vestervang	Roskildevej			
	0 - 130	Privat fællesvej	130	480	
	0 - 817	Privat fællesvej	687	3.405	
					Fra: 130 Til: 811 : I arealet er medregnet et pladsareal ved Harestrupvang = 1770 kvm.
10182440100	Vestervang	Vestervang			
	0 - 115	Privat fællesvej	115	424	
					Fra: 5 Til: 111 : I samlet areal indgår et pladsareal = 236 kvm.Blind vej.

Standard vejfortegnelse

Vej nr.	Vejnavn		Station 0		Længde (m)	Areal (m)	Vejbeskrivelse/Bemærkning
	Lane	Chainage	Status				
10182440200	Vestervang		Indkørselsvej til husnr. 34A - 34C				
	0	0 -	46	Privat fællesvej	46	0	
10182440400	Vestervang		Husnr 58				
	0	0 -	29	Privat fællesvej	29	0	
10182480000	Vestervigvej		Søndervigvej				Indkørselsvej ved dobbelthus
	0	0 -	208	Privat fællesvej	208	970	
10100460200	Vestfløjen		Midtfløjene				
	0	0 -	168	Privat fællesvej	168	0	
							Privat Fælles November 2023. Vejnavn ændret fra Midtfløjene til Vestfløjen August 2024
10182560000	Vestmannagade		Islands Brygge				
	0	0 -	72	Offentlig vej	72	462	
							Fra: 10 Til: 62 : Ensrettet fra Islands Brygge.
10182600000	Vestre Allé		Søndre Allé				
	0	0 -	260	Privat fællesvej	260	1.543	
10182640000	Vestre Kirkegårds Allé		Vigerslev Allé				
	0	0 -	352	Offentlig vej	352	3.948	1/1 2017: Overtaget som offentlig vej som følge af etablering af gul parkeringszone.
							2005.07.04 : To road name: Vestre kirkegård
10182640200	Vestre Kirkegårds Allé		Vestre Kirkegårds Allé				
	0	0 -	191	Offentlig vej	191	1.023	
							Overtaget som offentlig vej 01-01-2017. Tidligere registreret som Gamle Carlsberg sidevej 80 med stationering Fra: 392 (Carlsberg viadukten) Til:583 (Vestre Kirkegårds Allé)
10182680000	Vestre Teglgade		Teglgade				
	0	0 -	468	Privat fællesvej	468	1.740	Stamvej Fra 0 til 185: Nedklassificeret til privat fællesvej 11-06-2018
10182680200	Vestre Teglgade		Vestre Teglgade				
	0	0 -	44	Privat fællesvej	44	0	
10182680400	Vestre Teglgade		Vestre Teglgade				
	0	0 -	99	Privat fællesvej	99	0	
10182760000	Vibeholmen		Valby Langgade				
	0	0 -	165	Privat fællesvej	165	898	
10182824000	Vibeke Salicaths Have		CS				
	0	0 -	92	Offentlig sti	92	230	

Standard vejfortegnelse

Vej nr.	Vejnavn Lane Chainage	Station 0 Status	Længde (m)	Areal (m	Vejbeskrivelse/Bemærkning
10182800000	Vibekegade	Haraldsgade			
00	0 - 295	Offentlig vej	295	1.422	1/1 2017: Overtaget som offentlig vej som følge af etablering af gul parkeringszone. Fra: 204 Til: 288 : I arealet er medregnet 4,845m brede forhaver(rabatter) i begge sider = 814 kvm. / Fra: 106 Til: 186 : I arealet er medregnet 4,845m brede forhaver(rabatter) i begge sider = 775 kvm. / Fra: 13 Til: 86 : I arealet er medregnet 4,845m brede forhaver(rabatter) i begge sider = 707 kvm.
10182844000	Vibenshus Runddel				
00	0 - 13	Offentlig vej	13	91	Fra: 0 Til: 13 : Areal og længde indgår i Jagtvej
10182880000	Vibevej	Frederikssundsvej			
00	0 - 135	Offentlig vej	135	1.646	
	0 - 135 - 309	Offentlig vej	174	2.344	
	0 - 309 - 349	Offentlig vej	40	328	
	0 - 349 - 623	Offentlig vej	274	2.264	
	0 - 623 - 663	Offentlig vej	40	460	
	0 - 663 - 736	Offentlig vej	73	770	
					Fra: 54 Til: 309 : I samlet areal er medregnet private arealer til vejens udvidelse til 18.83m.
10182920000	Viborggade	Østerbrogade			
00	0 - 578	Offentlig vej	578	4.492	VEJBREDDE:Bopa Plads-Strandboulevarden12.55-14.12m.Der er fra enkelte grunde udlagt 1.57mbrede private arealer til vejens udvidelse til 15.69m. Fra: 221 Til: 245 : Arealet er medregnet i Bopa Plads.
10183000000	Victor Bendix Gade	Nygårdsvej			
00	0 - 132	Offentlig vej	132	983	1/1 2017: Overtaget som offentlig vej som følge af etablering af gul parkeringszone. Udskilt i matrikelkortet 13. oktober 2021 Fra: 103 Til: 129 : Af arealet udgør en 6m bred midterrabat = 156 kvm.
10183024000	Victor Borges Plads	J.E.Ohlsens Gade			
00	0 - 38	Offentlig vej	38	266	Areal=742 m2.

Standard vejfortegnelse

Vej nr.	Vejnavn		Station 0		Længde (m)	Areal (m)	Vejbeskrivelse/Bemærkning
	Lane	Chainage	Status				
10183080000	Vigerslev Allé		Enghavevej				
	0	0 - 700	Offentlig vej		700	10.161	1/1 2017: Parkeringsarealer udfor husnr. 64-94 overtaget som offentlig vej som følge af etablering af gul parkeringszone.Cykelstativer samt overdækninger omkring Vigerslev Allé Station ejes og drives af DSB. Arealet under stativerne er med i en offentlig vej matrikel og drives af Københavns Kommune.
	0	700 - 3.800	Offentlig vej		3.100	30.969	
	0	3.800 - 4.047	Offentlig vej		247	2.241	
	1	885 - 1.625	Offentlig vej		740	5.988	VEJBREDDE:Engh.v.-V.fælledv.19.6 V.fælledv.-Cls.b.viadukt 20.8 Cls.b.viadukt-Gl.Køge Ldv.35. Gl.Køge Ldv.-Vigerslv25.1. Vigerslv.-Hvd.komm.gr. 15Incl.1.25m areal af grund i s.side og 0.7m banearreal i n.side,beggeindg.i vej-komm.har disp.ret o
10183120000	Vigerslev Godsvej						
	0	0 - 199	Privat fællesvej		199	0	Optaget som privat fællesvej i vejregister 2. maj 2018
10183160000	Vigerslevstræde		Langagervej				
	0	0 - 124	Offentlig vej		124	706	VEJBREDDE: Udlægsbredde 10m. Anlægsbredde ca.5.00-ca.7.00m.Udlæg mangler fra enkelte grundeGammel offentlig "landsbygade".
	0	128 - 230	Privat fællesvej		102	525	
10183160100	Vigerslevstræde		Stikvej ved husnr. 9-21				
	0	0 - 31	Privat fællesvej		31	0	
10183200000	Vigerslevvej		Roskildevvej				
	0	0 - 51	Offentlig vej		51	430	VEJBREDDE: Roskildev.-Bramsslykkev. 20m.Bramsslykkev.-Valby Langg. 16m. Valby La- ngg.-Hanstedv. 20-25m. Hanstedv.-Langagerv. ca.15m. Langagerv.-Blommehaven20m. Blommehaven-Stakhaven 20-ca.46m.Stakhaven-Gl. Køge Landev. 25m.
	0	51 - 89	Offentlig vej		38	454	
	0	89 - 257	Offentlig vej		168	2.006	
	0	257 - 289	Offentlig vej		32	382	
	0	289 - 2.451	Offentlig vej		2.162	25.815	
	0	2.451 - 3.835	Offentlig vej		1.384	16.453	
10183200200	Vigerslevvej		Indkørselsvej til husnr 284A-C				
	0	0 - 48	Privat fællesvej		48	0	Udlagt som vej 7. april 2020Privat fællesvej, November 2023
10183200400	Vigerslevvej		Indkørselsvej ved husnr. 286				
	0	0 - 40	Privat fællesvej		40	0	
10183280000	Vikkevangen		ca. 14m øst for Enigheds Allé				
	0	0 - 80	Privat fællesvej		80	380	

Standard vejfortegnelse

Vej nr.	Vejnavn Lane Chainage	Station 0 Status	Længde (m)	Areal (m	Vejbeskrivelse/Bemærkning
10183320000	Viktoriegade	Vesterbrogade			
00	0 - 222	Offentlig vej	222	1.587	
	0 - 321	Offentlig vej	99	635	
10183360000	Vildandegade	Krokodillegade			
00	0 - 82	Offentlig vej	82	432	
10183440000	Vilhelm Birkedals Vej	Bispebjergvej			
00	0 - 125	Privat fællesvej §10 stk3	125	0	
10183430000	Vilhelm Buhls Gade	Hilmar Baunsgaards Boulevard			
00	0 - 122	Privat fællesvej	122	0	
10183430200	Vilhelm Buhls Gade				
00	0 - 66	Privat fællesvej	66	0	
10183480000	Vilhelm Thomsens Allé	Mogens Fogs Plads			
00	0 - 268	Privat fællesvej	268	1.295	
					Fra: 160 Til: 259 : I samlet areal indgår et græsareal (rabat)= 874kvm i nordsiden.
10183520000	Vilhelm Topsøes Vej	Herman Bangs Plads			
00	0 - 81	Privat fællesvej	81	526	
10183640000	Vimmelskaflet	Amagertorv			
00	0 - 95	Offentlig vej	95	592	
	0 - 146	Offentlig vej	51	584	
	0 - 149	Offentlig vej	3	0	
					Fra: 0 Til: 149 : Vejbredde. 9,60m - 22,00m.
10183660000	Vindebrogade	Højbro			
00	0 - 316	Offentlig vej	316	5.122	
					Fra: 0 Til: 306 : Vejbredde fra 13.20m - ca.27,00m.
10183680000	Vindingevej	Islevhusvej			
00	0 - 244	Privat fællesvej	244	1.150	
	0 - 288	Privat fællesvej	44	220	
	0 - 562	Privat fællesvej	274	1.305	
10183680200	Vindingevej	Ved husnr 12-16			
00	0 - 71	Privat fællesvej	71	0	
10183700000	Vindmøllevej	Kraftværksvejs nordlige gren			
00	0 - 1.044	Privat fællesvej	1.044	0	
10183700100	Vindmøllevej	Vindmøllevej			
00	0 - 43	Privat fællesvej	43	0	

Standard vejfortegnelse

Vej nr.	Vejnavn Lane Chainage	Station 0 Status	Længde (m)	Areal (m	Vejbeskrivelse/Bemærkning
10183720000 00	Vindruevej 0 0 - 241	Æblevej Privat fællesvej	241	1.145	
10183800000 00	Vingegavl 0 0 - 140	Gavlhusvej Privat fællesvej	140	762	
10183820000 00	Vingelodden 0 0 - 302	Rovsinggade/Vermundgade Offentlig vej	302	2.619	1/1 2017: Overtaget som offentlig vej som følge af etablering af gul parkeringszone. Udskilt til off. vej 20. januar 2022.
	0 302 - 480	Offentlig vej	178	1.602	1/1 2017: Overtaget som offentlig vej som følge af etablering af gul parkeringszone. Udskilt til off. vej 20. januar 2022
	0 480 - 492	Offentlig vej	12	18	1/1 2017: Overtaget som offentlig vej som følge af etablering af gul parkeringszone. Udskilt til off. vej 20. januar 2022
10183840000 00	Vingårdsstræde 0 0 - 109	Kongens Nytorv Offentlig vej	109	749	
	0 109 - 130	Offentlig vej	21	42	
	0 130 - 167	Offentlig vej	37	222	
					Fra: 0 Til: 105 : Vejbredden er ca 10.00m. Fra: 123 Til: 162 : Vejbredden er ca. 10.00m
10183880000 00	Vinhaven 0 194 - 443	Kirsebærhaven Privat fællesvej	249	1.055	
10183920000 00	Vinkelager 0 0 - 251	Ålekistevej Privat fællesvej	251	1.398	
					Fra: 12 Til: 213 : Incl. græsarealer
10183960000 00	Vinløvstien 0 0 - 69	Privat fællesvej	69	0	
10107280100 00	Viola Nørløvs Gade 0 0 - 150	Borgmester Christiansens Gade Privat fællesvej	150	0	
					Vejnavn ændret fra Borgmester Christiansens Gade sidevej 01 til Viola Nørløvs Gade August 2024
10153970000 00	Virginia Woolfs Vej 0 0 - 171	Martha Christensens Vej Privat fællesvej	171	0	
10153970100 00	Virginia Woolfs Vej 0 0 - 80	Martha Christensens Vej Privat fællesvej	80	0	
10184000000 00	Visbygade 0 0 - 136	Stockholmsgade Offentlig vej	136	1.290	VEJBREDDE: Stockholmsgade - Skjoldsgade 18.83m. Skjoldsgade ca. 57m. mod nord-vest 15.69m.

Standard vejfortegnelse

Vej nr.	Vejnavn			Station 0	Længde (m)	Areal (m	Vejbeskrivelse/Bemærkning
	Lane	Chainage		Status			
10184080000	Vognborgvej			44m nv. for Hulgårdsvej			
00	0	0 -	144	Privat fællesvej §10 stk3	144	0	
	0	144 -	206	Privat fællesvej	62	176	
10184120000	Vognmagergade			Møntergade			
00	0	0 -	158	Offentlig vej	158	1.681	
10184160000	Vognmandsmarken			Hans Knudsens Plads			
00	0	0 -	425	Offentlig vej	425	4.869	VEJLÆNGDE: 674m. heraf i forlængelse af Vennemindevej 37m. - i forlængelse af Kildevældsgade 23m. - og forbi kirke til Bryggervangen 28m samt 110m. cykel-og gangsti øst for matr.nr.4705 (Vognmandsmarken-Borgervænget).VEJBREDDE: Cykel-og gangsti
	0	425 -	475	Offentlig vej	50	525	
10184160100	Vognmandsmarken			Vognmandsmarken			
CS	0	0 -	129	Offentlig sti	129	248	
10184200000	Vogtervej			Oldensti			
00	0	0 -	204	Privat fællesvej	204	945	
	0	204 -	298	Privat fællesvej	94	465	
10184280000	Voldfløjen			Åfløjen			
00	0	0 -	230	Privat fællesvej	230	1.130	
							Fra: 4 Til: 230 : I samlet areal indgår parkering = 160kvm.
10184320000	Voldgården			Langebrogade			
00	0	0 -	81	Offentlig vej	81	500	
							Fra: 9 Til: 88 : Offentlig vej 06-01-2009
10184360000	Voldmestergade			Øster Farimagsgade			
00	0	0 -	58	Offentlig vej	58	230	
	0	58 -	94	Privat fællesvej	36	188	
	0	94 -	143	Offentlig vej	49	209	
10184440000	Volosvej			Grækenlandsvej			
00	0	0 -	202	Privat fællesvej	202	905	
10184520000	Vordingborggade			Østerbrogade			
00	0	0 -	75	Offentlig vej	75	468	VEJBREDDE: Østerbrogade - Løgstørgade 15.69m. Løgstørgade - Strandboulevarden 18.83m.
	0	75 -	450	Offentlig vej	375	4.080	
	0	450 -	500	Offentlig vej	50	420	
	0	500 -	510	Offentlig vej	10	0	
	0	510 -	736	Offentlig vej	226	2.172	
	0	736 -	814	Offentlig vej	78	596	

Standard vejfortegnelse

Vej nr.	Vejnavn		Station 0		Længde (m)	Areal (m)	Vejbeskrivelse/Bemærkning
	Lane	Chainage	Status				
10184520200	Vordingborggade		Indhak ved Husnr. 86-88				
	0	0 -	47	Offentlig vej	47	329	
10184560000	Vulkangade		37m sv. for Nannasgade				
	0	0 -	46	Offentlig vej	46	337	1/1 2017: Overtaget som offentlig vej som følge af etablering af gul parkeringszone. Fra: 0 Til: 37 : Fortov i vestsiden
10184600000	Væbnervej		Frimestervej				
	0	0 -	47	Privat fællesvej	47	98	
10184640000	Vængeleddet		Islevhusvej				
	0	0 -	153	Privat fællesvej	153	670	
10184660000	Værftbroen		Prinsessegade				
	0	0 -	117	Offentlig vej	117	817	
10184680000	Værkstedvej		Retortvej				
	0	0 -	469	Privat fællesvej	469	4.326	
10184720000	Værnedamsvej		Vesterbrogade				
	0	16 -	107	Offentlig vej	91	604	Vejbredde: 12,40m - 13,00m.Grænsegade (delvis beliggende i Frederiksberg kommune).
10184760000	Vævergade		Griffenfeldsgade				
	0	0 -	97	Offentlig vej	97	664	
10184800000	Vølundsgade		Nannasgade				
	0	0 -	222	Offentlig vej	222	2.294	1/1 2017: Overtaget som offentlig vej som følge af etablering af gul parkeringszone. Udskilt i matrikelkortet 6. oktober 2021
10184840000	Våningsvej		Ca 60m v.f. Tuelandsvej				
	0	0 -	145	Privat fællesvej	145	840	Fra: 0 Til: 140 : I samlet areal indgår en vendeplads.
10178880000	Wagnersvej		Glucksvej				
	0	0 -	270	Privat fællesvej	270	1.620	
	0	270 -	276	Offentlig vej	6	36	Fra: 130 Til: 270 : Sydlige fortov ikke anlagt.
10178880100	Wagnersvej		Schubertsvej				
	0	0 -	165	Offentlig vej	165	990	
10178880200	Wagnersvej		Ved kryds Offenbachsvej				
	0	0 -	129	Offentlig vej	129	652	
10178888000	Wagnersvej		Sjælør Boulevard				
	0	278 -	518	Privat fællesvej	240	0	
10178880300	Wagnervej		Wagnervej				
	0	0 -	48	Privat fællesvej	48	0	

Standard vejfortegnelse

Vej nr.	Vejnavn Lane Chainage	Station 0 Status	Længde (m)	Areal (m	Vejbeskrivelse/Bemærkning
10180200000	Webersgade 0 0 - 216	Øster Farimagsgade Offentlig vej	216	1.732	
					Fra: 13 Til: 204 : Offentlig per 1-2-1969
10181220200	Weidekampsgade 0 0 - 356	Sti ved husnr 4 Privat fællessti	356	0	
10181220000	Weidekampsgade 0 0 - 378 0 378 - 473	Ørestads Boulevard Offentlig vej Privat fællesvej	378 95	3.137 0	
					Fra: 12 Til: 365 : Off.vej 06-06-07
10181220100	Weidekampsgade 0 0 - 90	Weidekampsgade ved husnr 57 Privat fællesvej	90	977	
10181240000	Weimargade 0 0 - 83	Øresundsvej Privat fællesvej	83	504	
10181880000	Wesselsgade 0 0 - 239	Baggesensgade Offentlig vej	239	1.816	
					Fra: 6 Til: 233 : Spærring midt i gaden 18 sep. 1991.
10182000000	Westend 0 0 - 246	Dannebrogsgade Offentlig vej	246	2.194	
					Fra: 7 Til: 239 : Lukket med borner ved Matthæusgade. Off.vej 25-01-07
10182000100	Westend 0 0 - 114	Vesterbrogade Offentlig vej	114	547	
					Fra: 22 Til: 106 : Off.vej 25-01-07 / Fra: 11 Til: 22 : Off.vej 25-01-07
10182720000	Weysesgade 0 0 - 55 0 55 - 79 0 79 - 229	Landskronagade Offentlig vej Offentlig vej Offentlig vej	55 24 150	253 132 743	1/1 2017: Overtaget som offentlig vej som følge af etablering af gul parkeringszone. 1/1 2017: Overtaget som offentlig vej som følge af etablering af gul parkeringszone. 1/1 2017: Overtaget som offentlig vej som følge af etablering af gul parkeringszone.
10182960000	Wibrandtsvej 0 0 - 1.275	Amagerbrogade Offentlig vej	1.275	9.939	VEJBREDDE: Amagerbrogade-Backersvej12.50m. Backersvej-Sumatravej 12.5m.Sumatravej-Engvej 15.64-20.50m.Samt en pladsagtig udvidelse ved Ama-gerbrogade. Desuden udlæg af privatearealer til 18.83m. Fra: 14 Til: 607 : Vejbredde se vejforløb. / Fra: 633 Til: 855 : Vejbredde se vejforløb. / Fra: 874 Til: 1267 : Vejbredde se vejforløb

Standard vejfortegnelse

Vej nr.	Vejnavn Lane Chainage	Station 0 Status	Længde (m)	Areal (m	Vejbeskrivelse/Bemærkning
10183040000 00	Wiedeweltsgade	Øster Farimagsgade			
	0 - 70	Offentlig vej	70	293	
	70 - 113	Privat fællesvej	43	225	
	113 - 204	Offentlig vej	91	424	
10183240000 00	Wiinbladsgade	P. Knudsens Gade			
	0 - 63	Privat fællesvej	63	216	
10183390000 00	Wildersbro	Christianshavns Kanal			
	0 - 22	Privat fællesvej	22	132	
					Fra: 3 Til: 29 : Træbro med tæppebelægning på kørebanen.
10183400000 00	Wildersgade	Hammershøis Kaj			
	0 - 78	Privat fællesvej	78		0 VEJBREDDER: Ca. 11,0m. Strækningen Torvegade-ca. 25m. mod nordøst dog ca. 15,0m.
	78 - 304	Offentlig vej	226	1.543	
	304 - 560	Offentlig vej	256	1.644	
	560 - 601	Offentlig vej	41	266	
					Fra: 90 Til: 291 : Vejbredder ca. 11,00m. Strækningen Torvegade - ca. 25m. mod nordøst = ca. 15,00m.
10183460000 00	Wilhelm Marstrands Gade	Øster Farimagsgade			
	0 - 57	Offentlig vej	57	230	Overtaget til off. vej 17-12-2012.
	57 - 60	Offentlig vej	3	16	Overtaget til off. vej 17-12-2012.
	60 - 97	Privat fællesvej	37	194	
	97 - 158	Offentlig vej	61	272	Overtaget til off. vej 17-12-2012.
10183560000 00	Willemoesgade	Østerbrogade			
	0 - 221	Offentlig vej	221	1.383	
	221 - 489	Offentlig vej	268	1.972	
	489 - 594	Offentlig vej	105	834	
	594 - 728	Offentlig vej	134	1.410	
					Fra: 16 Til: 183 : Off. vej 13-09-06. Fra: 603 Til: 719 : Off.vej 06-06-06
10183560300 00	Willemoesgade	Willemoesgade (husnr. 33-35)			
	0 - 32	Offentlig vej	32	299	
					Fra: 9 Til: 32 : Off.vej 26-03-07
10183560500 00	Willemoesgade	Willemoesgade (husnr.39 - 41)			
	0 - 44	Offentlig vej	44	455	
					Fra: 9 Til: 44 : Off.vej 25-01-07
10183560700 00	Willemoesgade	Willemoesgade (husnr.55- 59)			
	0 - 39	Offentlig vej	39	174	
					Fra: 9 Til: 39 : Off.vej 25-01-07

Standard vejfortegnelse

Vej nr.	Vejnavn Lane Chainage	Station 0 Status	Længde (m)	Areal (m	Vejbeskrivelse/Bemærkning
10183568000	Willemoesgade 0 738 - 816	Strandboulevarden Offentlig vej	78	642	
10183560200	Willemoesgade 0 0 - 43	Willemoesgade husnr. 36 Offentlig vej	43	296	
10183580000	William Wains Gade 0 0 - 419	Privat fællesvej	419	0	Fra: 9 Til: 40 : Off.vej 25-01-07
10183600000	Willumsvej 0 0 - 349	Amagerbrogade Privat fællesvej	349	2.079	Fra: 13 Til: 343 : I arealet er medregnet et beplantet "anlæg" mellem Grækenlandsvej og Æginevej med ialt 2400 kvm. (80x30m)
10188440000	Willy Brandts Vej 0 0 - 129	Martin Luther Kings Vej Privat fællesvej	129	0	Udlagt som vej 16. april 2020. Vejprojekt godkendt 12. august 2020.
10183760000	Windsorvej 0 0 - 272 0 272 - 523	Irlandsvej Privat fællesvej Privat fællesvej	272 251	1.980 1.650	
10184040000	Wittenberggade 0 0 - 199 0 199 - 509	Østrigsgade Offentlig vej Offentlig vej	199 310	1.721 3.979	
10184480000	Woltersgade 0 0 - 122 0 122 - 144	Holmbladsgade Offentlig vej Offentlig vej	122 22	1.063 201	Fra: 9 Til: 110 : Off.vej 19-03-07. Fra: 122 Til: 143 : Off.vej 19-03-07
10184880000	Yderlandsvej 0 0 - 368	Ved Amagerbanen Privat fællesvej	368	2.154	
10184920000	Ydunsgade 0 0 - 117	Jagtvej Offentlig vej	117	893	1/1 2017: Overtaget som offentlig vej som følge af etablering af gul parkeringszone.
10184930000	Yrsa Plads 0 0 - 12	Dybbølsgade Offentlig vej	12	0	Pladsareal tidligere indeholdt i Skelbækgade og Dybbølsgade
10184940000	Ystadgade 0 0 - 54	Sandkaj Privat fællesvej	54	0	
10184960000	Zinnsgade 0 0 - 123	Øster Farimagsgade Offentlig vej	123	981	

Standard vejfortegnelse

Vej nr.	Vejnavn Lane Chainage	Station 0 Status	Længde (m)	Areal (m	Vejbeskrivelse/Bemærkning
10185000000	Æbeløgade	Sankt Kjelds Plads			
00	0 - 326	Offentlig vej	326	3.877	Strækningen: Hans Knudsens Plads-Omøgade, offentlig per 15-5-1970. Omø-gade-Sankt Kjelds Plads, offentlig per 1-1-1973. Fra: 13 Til: 316 : Se vejforløb.
10185040000	Æblehaven	Nøddehaven			
00	0 - 245	Privat fællesvej	245	1.170	
10185040200	Æblehaven	Indkørselsvej til husnr. 4A - 4B			
00	0 - 29	Privat fællesvej	29	0	
10185080000	Æblestien	Under Elmene			
00	0 - 66	Offentlig vej	66	316	Fra: 15 Til: 51 : Forhaverne udfor husnr. 1 - 3 + husnr. 2 - 4 = 453kvm. er privat fællesvej. Off. vej 13 -09 -06.
10185120000	Æblevej	Godthåbsvej			
00	0 - 82	Privat fællesvej	82	350	
	82 - 485	Privat fællesvej	403	2.015	
	485 - 512	Privat fællesvej	27	135	
	512 - 708	Privat fællesvej	196	980	
	708 - 739	Offentlig vej	31	105	
10185160000	Æginavej	Helikonsvej			
00	0 - 237	Privat fællesvej	237	1.135	
10185200000	Ægirsgade	Nørrebrogade			
00	0 - 300	Offentlig vej	300	3.337	
	300 - 415	Offentlig vej	115	1.298	
	415 - 633	Offentlig vej	218	2.608	
10185240000	Ærtebjergvej	Frederikssundsvej			
00	0 - 113	Privat fællesvej	113	500	
	113 - 321	Privat fællesvej	208	1.040	
10185280000	Ærtelandsvej	Vejlands Allé			
00	0 - 86	Privat fællesvej	86	350	
	86 - 165	Privat fællesvej	79	345	
	165 - 205	Privat fællesvej	40	180	
	205 - 222	Privat fællesvej	17	102	
					Fra: 16 Til: 86 : Lukket ved Vejlands Allé
10185320000	Ærtevej	Frederikssundsvej			
00	0 - 270	Privat fællesvej	270	1.875	
10185360000	Ætnavej	Rialtovej			
00	0 - 83	Privat fællesvej	83	113	

Standard vejfortegnelse

Vej nr.	Vejnavn Lane Chainage	Station 0 Status	Længde (m)	Areal (m	Vejbeskrivelse/Bemærkning
10185400000	Ølandsgade 0 0 - 99	Amagerbrogade Offentlig vej	99	818	
					Fra: 10 Til: 42 : Off. vej 13-09-06. / Fra: 42 Til: 90 : Off. vej 13 -09 -06.
10185410000	Ørestads Boulevard 0 0 - 3.240 0 3.240 - 6.078	Amager Boulevard Offentlig vej Offentlig vej	3.240 2.838	27.760 25.689	
					Fra: 1150 Til: 1202 : Anden halvdel af rundkørsel sidevejs nr. 5. / Fra: 555 Til: 609 : Anden halvdel af rundkørsel sidevejs nr. 1. / Fra: 928 Til: 981 : Anden halvdel af rundkørsel sidevejs nr. 3. Fra: 3040 Til: 3776 : Krydset v/C. F. Møllers Allé vejbredde = 17,00m
10185410100	Ørestads Boulevard 0 0 - 185	P-plads ved Islands Brygge metrostation Privat fællesvej	185	0	
10185410300	Ørestads Boulevard 0 0 - 51	Østlige halvdel af rundkørsel Offentlig vej	51	280	
10185410400	Ørestads Boulevard 0 0 - 234	Privat fællessti	234	0	
10185410500	Ørestads Boulevard 0 0 - 53	Østlig halvdel af rundkørsel Offentlig vej	53	292	
10185410600	Ørestads Boulevard 0 0 - 172	Privat fællesvej	172	0	Anlagt som Plads
101854106A0	Ørestads Boulevard 0 0 - 71	Privat fællesvej	71	0	Anlagt som Plads
10185410700	Ørestads Boulevard 0 0 - 54	Østlig halvdel af rundkørsel Offentlig vej	54	297	
10185410800	Ørestads Boulevard 0 0 - 136	Privat fællessti	136	0	
10185410900	Ørestads Boulevard 0 0 - 35 0 35 - 1.086	Ørestads Boulevard Privat fællessti Privat fællesvej	35 1.051	0 0	
10185411100	Ørestads Boulevard 0 0 - 104 0 104 - 116 0 116 - 136	30m. øst for Ørestads Boulevard Privat fællesvej Privat fællesvej Offentlig sti	104 12 20	0 0 0	
101854111A0	Ørestads Boulevard 0 0 - 110	Privat fællesvej	110	0	

Standard vejfortegnelse

Vej nr.	Vejnavn		Station 0		Længde (m)	Areal (m)	Vejbeskrivelse/Bemærkning
	Lane	Chainage	Status				
10185411300	Ørestads Boulevard		Indkørselsvej til P-plads ved Bella Center Station				
	0	0 - 120	Privat fællesvej		120	0	Fra:84 Til:120 Anlagt som privat fællesvej november 2021
	0	120 - 147	Offentlig sti		27	0	
10185411500	Ørestads Boulevard		Ørestads Boulevard				
	0	0 - 141	Privat fællesvej		141	0	
	0	141 - 163	Offentlig sti		22	0	
10185411700	Ørestads Boulevard		Metrobro ved Husnr 68				
	0	0 - 28	Privat fællesvej		28	0	
	0	28 - 59	Privat fællesvej		31	0	
	0	59 - 147	Privat fællesvej		88	0	
10185420000	Øresund Parkvej		Amager Strandvej				
	0	0 - 287	Privat fællesvej		287	0	
	0	287 - 298	Privat fællessti		11	0	
10185430000	Øresundsmotorvejen		Amagermotorvejen				
	0	61.501 - 65.602	Hovedlandevej		4.101	0	
10185430100	Øresundsmotorvejen		Forgrening fra byen				
	0	61.867 - 63.624	Hovedlandevej		1.757	0	
10185430200	Øresundsmotorvejen		Forgrening fra Øresundsmotorv.				
	0	62.355 - 63.360	Hovedlandevej		1.005	0	
10185430300	Øresundsmotorvejen		Rampe mod Center Boulevard				
	0	63.683 - 64.246	Hovedlandevej		563	0	
10185430400	Øresundsmotorvejen		Rampe fra Center Boulevard				
	0	63.553 - 64.246	Hovedlandevej		693	0	
10185430500	Øresundsmotorvejen		Rampe fra Center Boulevard				
	0	64.200 - 64.901	Hovedlandevej		701	0	
10185430600	Øresundsmotorvejen		Rampe fra Øresundsmotorvej				
	0	64.198 - 64.778	Hovedlandevej		580	0	
10185440000	Øresundsvej		Amagerbrogade				
	0	0 - 1.170	Offentlig vej		1.170	9.457	VEJBREDDE: Amagerbrogade-Kastrupvej14.30-18.83m.Desuden udlæg af private arealer fra enkelte grunde til 22m.
	0	1.170 - 1.628	Offentlig vej		458	3.748	
10185440100	Øresundsvej		Vejkryds ved Øresund metrostation				
	0	0 - 130	Privat fællesvej		130	0	
10185440200	Øresundsvej		Øresundsvej				
	0	0 - 131	Privat fællesvej		131	0	

Standard vejfortegnelse

Vej nr.	Vejnavn		Station 0	Status	Længde (m)	Areal (m)	Vejbeskrivelse/Bemærkning
	Lane	Chainage					
101854402A00	Øresundsvej		Nordlig del af P-areal				
	0	0 - 259	Privat fællesvej	259	0		
101854402B00	Øresundsvej		Indkørselsvej ved Husnr. 126/134				
	0	0 - 10	Privat fællesvej	10	0		
	0	10 - 22	Privat fællesvej	12	0		
101854402C00	Øresundsvej		Indkørselsvej mellem Husnr. 132 og 140				
	0	0 - 27	Privat fællesvej	27	0		
101854404000	Øresundsvej		Langs med Husnr. 142				
	0	0 - 77	Privat fællesvej	77	0		
101854406000	Øresundsvej		Husnr 152				
	0	0 - 44	Privat fællesvej	44	0		
101854800000	Ørevadsvej		Ravneholmsvej				
	0	0 - 363	Privat fællesvej	363	1.635		
101854801000	Ørevadsvej		Ravneholmsvej				
	0	0 - 88	Privat fællesvej	88	231		
							Fra: 6 Til: 83 : I arealet er medregnet et pladsareal på 770 kvm.
101855200000	Ørhagevej		Søndervigvej				
	0	0 - 254	Privat fællesvej	254	1.215		
101855600000	Ørholmgade		Krogerupgade				
	0	0 - 48	Offentlig vej	48	335		
	0	48 - 145	Offentlig vej	97	499		
101856000000	Ørnevej		Bregnerødgade				
	0	0 - 184	Offentlig vej	184	1.650		
	0	184 - 927	Privat fællesvej	743	0		
	0	927 - 1.111	Privat fællessti	184	0		
							Vejbredde: 15,69 - 18,83 Fra: 276 Til: 374 : Vejbredde 15,50m - 18,83m. Fra: 927 Til: 1106 : Består i en Cykel- og gangsti gennem Nordvestparken
101856800000	Øselsgade		Røsågade				
	0	0 - 105	Offentlig vej	105	1.055		
							Fra: 5 Til: 105 : Off. vej 13-09-06.

Standard vejfortegnelse

Vej nr.	Vejnavn Lane Chainage	Station 0 Status	Længde (m)	Areal (m	Vejbeskrivelse/Bemærkning
10185720000	Østbanegade	Oslo Plads			
00	0 - 830	Offentlig vej	830	8.444	
	0 - 830 - 1.760	Offentlig vej	930	7.824	
	0 - 1.760 - 1.780	Offentlig sti	20	80	
	0 - 1.780 - 1.935	Offentlig vej	155	946	
	0 - 1.935 - 2.105	Offentlig vej	170	1.134	
					Fra: 1764 Til: 1945 : Off. vej 03-08-06. Lukket for udkørsel mod Århusgade. Fra: 1964 Til: 2069 : Off.vej 25-01-07 / Fra: 2069 Til: 2072 : Off.vej 25-01-07
10185720100	Østbanegade	Østbanegade nr. 17			
00	0 - 77	Offentlig vej	77	984	
10185720300	Østbanegade	Ved Fridtjof Nansens Plads			
00	0 - 57	Offentlig vej	57	0	
10185720500	Østbanegade	P-plads ved Østbanegade 89			
00	0 - 40	Offentlig vej	40	0	
10185760000	Øster Allé	Trianglen			
00	0 - 1.053	Offentlig vej	1.053	10.900	
	0 - 1.053 - 1.159	Offentlig vej	106	748	
	8 - 20 - 1.070	Offentlig vej	1.050	13.328	
					Fra: 20 Til: 1145 : Vejbredden fra 36.10m - 37.50m.
10185760200	Øster Allé	Øster Allé husnr 44			
00	0 - 98	Privat fællesvej	98	0	
10185880000	Øster Farimagsgade	Gothersgade			
00	0 - 515	Offentlig vej	515	9.290	
	0 - 515 - 1.337	Offentlig vej	822	10.344	
10186080000	Øster Søgade	Gothersgade			
00	0 - 580	Offentlig vej	580	6.310	
	0 - 580 - 1.392	Offentlig vej	812	8.606	
					Fra: 0 Til: 580 : Vejbredden er ca. 29.00m. Fra: 580 Til: 1351 : Vejbredden ca 29,00m.
10186120000	Øster Voldgade	Gothersgade			
00	0 - 1.217	Offentlig vej	1.217	17.841	VEJBREDDEN: Gothersgade-Sølvgade 31.00-40.00m. Sølvgade-Oslo Plads 25.10m.
10186120200	Øster Voldgade	Øster Voldgade (.4)			
00	0 - 39	Offentlig vej	39	148	
					Fra: 12 Til: 38 : Samlet areal indgår i Øster Voldgade (Rigensgades forlængelse)
10186120400	Øster Voldgade	Øster Voldgade			
00	0 - 49	Offentlig vej	49	677	

Standard vejfortegnelse

Vej nr.	Vejnavn		Station 0		Længde (m)	Areal (m	Vejbeskrivelse/Bemærkning
	Lane	Chainage	Status				
10186120500 CS	Øster Voldgade		Sti ved husnr 19/23				
	0	0 - 68	Offentlig sti		68	162	
10186120600 00	Øster Voldgade		Lokalbane				
	0	0 - 115	Offentlig vej		115	858	
10185800000 00	Østerbrogade		Classensgade/Øster Søgade				
	0	0 - 1.477	Offentlig vej		1.477	19.937	VEJBREDE:Ø.Søg.-Doss.32.8. Doss.-Ryesg.ca.30. Ryesg.-Triangel 23.6. Triangel-C.Johans G.ca.23-ca.27. C.Johans G.-V.Idrætsp.26.6. V.Idrætsp.-Urbansg.34.5-34.8.Urbansg.-Jagtv.65. Jagtv.-Tåsingeg.34.5.Tåsingeg.-ca.32m.n.f.Sionsg.25.8. Herfra-Hor
	0	1.477 - 2.197	Offentlig vej		720	12.186	
	1	935 - 1.477	Offentlig vej		542	4.881	
	1	1.477 - 1.525	Offentlig vej		48	432	
10185800400 00	Østerbrogade		Østerbrogade 192				
	0	0 - 62	Offentlig vej		62	210	1/1 2017: Overtaget som offentlig vej som følge af etablering af gul parkeringszone. Udskilt i matrikelkortet 14. oktober 2021
10185801000 00	Østerbrogade		Østerbrogade				
	0	0 - 88	Offentlig vej		88	551	
							Fra: 16 Til: 79 : Arealet er medregnet i Østerbrogade
10185800200 00	Østerbrogade 54-56		Rosendalsgade				
	0	0 - 108	Offentlig vej		108	611	
							Fra: 15 Til: 102 : Off.vej 25-01-07
10185840000 00	Østerdalsgade		Englandsvej				
	0	0 - 177	Privat fællesvej		177	1.466	
10185920000 00	Østergade		Kongens Nytorv				
	0	0 - 368	Offentlig vej		368	2.022	
							Fra: 16 Til: 363 : Vejbredde ca. 8.00m - 10.00m.
10185960000 00	Østergårds Allé		Gl. Køge Landevej				
	0	0 - 375	Privat fællesvej		375	1.785	
10186000000 00	Østerled		Strandvejen				
	0	0 - 238	Privat fællesvej		238	1.125	
	0	238 - 385	Offentlig vej		147	643	
							Fra: 248 Til: 372 : Vejbredde: udlæg af private arealer til 18,83m
10186040000 00	Østerlågen		Dyssevænget				
	0	0 - 140	Privat fællesvej		140	650	

Standard vejfortegnelse

Vej nr.	Vejnavn Lane Chainage	Station 0 Status	Længde (m)	Areal (m ²)	Vejbeskrivelse/Bemærkning
10147000000	Østfløjen	Midtfløjene			
00	0 - 184	Privat fællesvej	184		0 Udlagt til vej 18. maj 2021 Privat Fælles November 2023. Vejnavn ændret fra Midtfløjene til Østfløjen August 2024
10186200000	Østrigsgade	Holmbladsgade			
00	0 - 681	Offentlig vej	681	8.474	VEJBREDDE: Holmbladsgade-Lergravsvej18.83m. Lergravsvej-Wittenberggade 21.0mWittenberggade-Øresundsvej 23.00m.Samt en pladsagtig udvidelse(sporstøj-feareal) ved Øresundsvej.
10186200200	Østrigsgade	Busholdeplads ved Øresundsvej			
00	0 - 66	Offentlig vej	66	372	
10186240000	Åbakkevej	Rebildvej			
00	0 - 193	Privat fællesvej	193	910	
	0 - 193 - 435	Privat fællesvej	242	1.005	
	0 - 435 - 683	Privat fællesvej	248	1.125	
10186280000	Åbenrå	Landemærket			
00	0 - 8	Offentlig vej	8	20	
	0 - 8 - 218	Offentlig vej	210	1.880	
	0 - 218 - 226	Offentlig vej	8	8	
					Fra: 6 Til: 219 : Vejbredde fra 7.00m - 10.00m.
10186320000	Åbjergvej	Ålekistevej			
00	0 - 199	Privat fællesvej	199	1.122	
	0 - 199 - 257	Privat fællesvej	58	348	
	0 - 257 - 358	Privat fællesvej	101	505	
	0 - 358 - 453	Privat fællesvej	95	400	
					Fra: 72 Til: 199 : Vejbredde 10,50m - 12,00m Fra: 199 Til: 257 : Samt en plads
10186320200	Åbjergvej	Åbjergvej			
00	0 - 88	Privat fællesvej	88	425	
					Fra: 3 Til: 88 : Arealet er incl. vendeplads.
10186360000	Åboulevard	Gyldenløvesgade			
00	0 - 961	Offentlig vej	961	11.862	
	1 - 0 - 240	Offentlig vej	240	3.119	VEJBREDDE: Peblinge Dossering-JuliusThomsens Gade 38.30m. Julius ThomsensGade-Gartnergade 23.0-45.0m. Gartner-gade-Griffenfeldsgade 21.25m. Griffenfeldsgade-Brohusgade ca. 21.50m.#) Brohusgade-Hans Egedes Gade ca. 30.00m.Desuden indgår anlag
	1 - 240 - 820	Offentlig vej	580	7.083	Frederiksberg kommune
	1 - 820 - 961	Offentlig vej	141	1.391	
10186360200	Åboulevard	Åboulevard ved kommunegrænsen			
00	0 - 36	Offentlig vej	36	252	

Standard vejfortegnelse

Vej nr.	Vejnavn Lane Chainage	Station 0 Status	Længde (m)	Areal (m	Vejbeskrivelse/Bemærkning
00851680000 CS	Åbuen	Frederiksberg Kommunegrænse			
	0 - 59	Offentlig sti	59	324	
10186400000 00	Ådalsvej	Rebildvej			
	0 - 227	Privat fællesvej	227	1.080	
	0 - 227 - 434	Privat fællesvej	207	960	
	0 - 434 - 489	Privat fællesvej	55	225	
	0 - 489 - 574	Privat fællesvej	85	325	
	0 - 574 - 734	Privat fællesvej	160	640	
10186440000 00	Åfløjen	Frederikssundsvej			
	0 - 307	Privat fællesvej	307	1.734	
10186480000 00	Ågade	Laurids Skaus Gade			
	0 - 695	Offentlig vej	695	7.622	Grundene på Frederiksbergsiden har ikke facaderet til vejen.
	0 - 695 - 1.219	Offentlig vej	524	5.037	
	1 - 90 - 695	Offentlig vej	605	5.986	
	1 - 695 - 801	Offentlig vej	106	96	
					Fra: 0 Til: 695 : Vejbredde : 21,00m - 30,75m. Fra: 695 Til: 936 : Vejbredde 21,00m - 30,75m.Fra: 963 Til: 1218 : Vejbredden: 25,00m - 42,00m.
10186520000 00	Ågerupvej	Smørumvej			
	0 - 337	Privat fællesvej	337	1.570	
	0 - 337 - 403	Privat fællesvej	66	330	
	0 - 403 - 426	Privat fællesvej	23	20	
	0 - 426 - 624	Privat fællesvej	198	950	
10186560000 00	Åhaven	Urtehaven			
	0 - 376	Privat fællesvej	376	2.461	
10186600000 00	Åkandevej	Frederikssundsvej			
	0 - 1.067	Offentlig vej	1.067	10.032	VEJBREDDE: Frederikssundsvej-Astersvej18.83-ca. 20.00m. Astersvej-Vestencein-ten 20.00m. Vestenceinten-Ruten 20.00.
					Fra: 12 Til: 1055 : Vejbredde se vejforløb.
10186640000 00	Ålandsgade	Holmbladsgade			
	0 - 233	Offentlig vej	233	1.822	
					Fra: 11 Til: 117 : Ensrettet fra Holmbladsgade.Off. vej 03-08-06. / Fra: 117 Til: 222 : Forhaverne udfør husnr. 19 -37 = 612kvm. er privat fællesvej.Off. vej 03-08-06.
10186648000 00	Ålandsgade 43-57	Frankrigshusene			
	0 - 232 - 380	Offentlig vej	148	750	

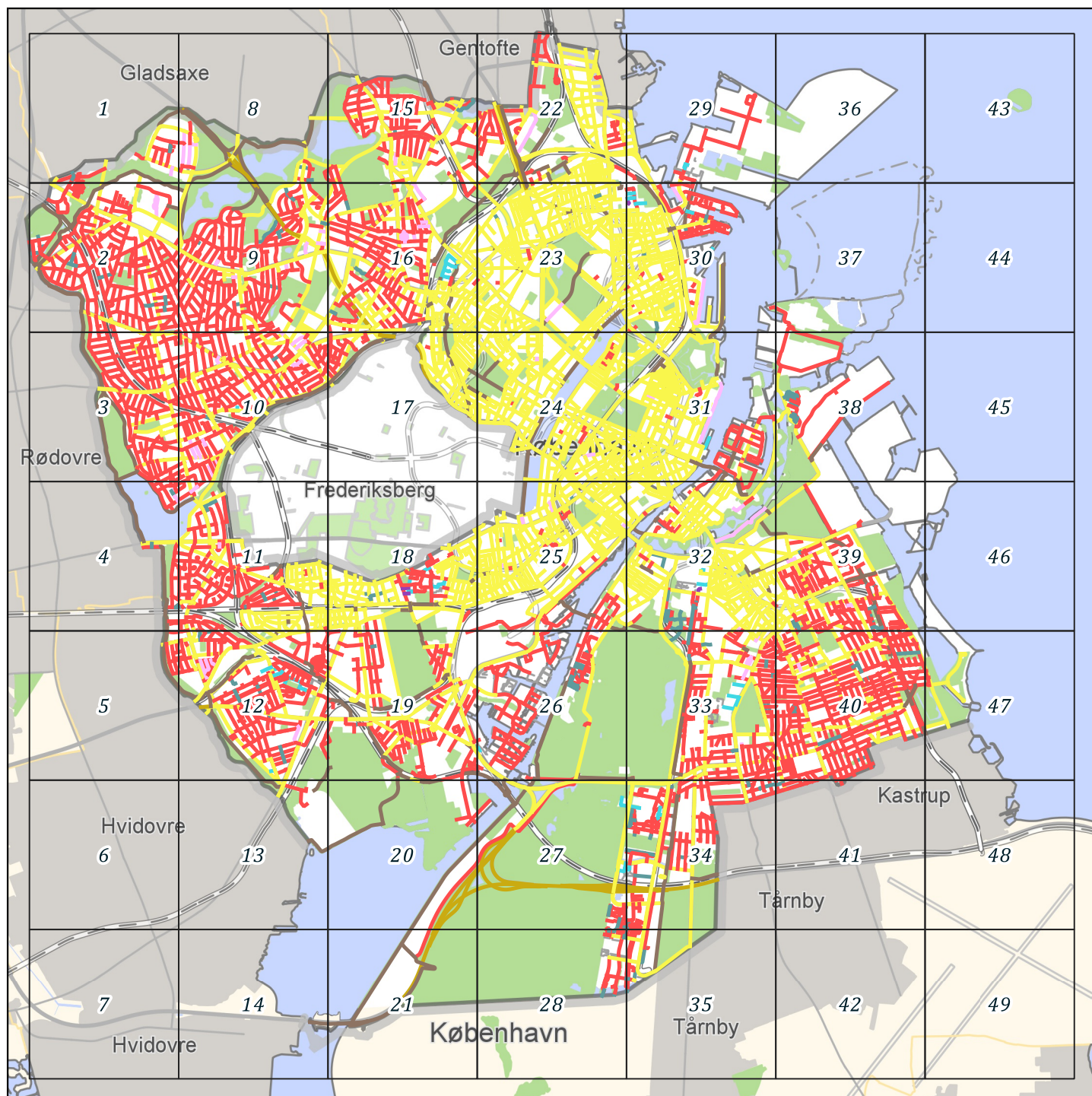
Standard vejfortegnelse

Vej nr.	Vejnavn Lane Chainage	Station 0 Status	Længde (m)	Areal (m	Vejbeskrivelse/Bemærkning
10186680000	Ålborggade	Østerbrogade			
	0 - 15	Offentlig vej	15	0	
	0 - 206	Offentlig vej	191	1.456	
					Fra: 16 Til: 198 : Ensrettet fra Østerbrogade
10186720000	Ålekistevej	Peter Bangs Vej			
	0 - 2.387	Offentlig vej	2.387	30.697	VEJBREDDE: P.Bangs V.-Damhusdæmningen ca23m. Damhusdæmningen-Jyllinge v.25m.Jyllinge v.-Slotsherrensv. ca.22m. Samten off. plads(mlm. Klitmøllerv. og Lønstrupv.)der er anlagt som "anlæg" m.m.Vest for pladsen er beliggende et 9.23m.bredt areal
	1 - 120	Offentlig vej	120	612	
10186720200	Ålekistevej	Ø.f. Ålekistevej			
	0 - 55	Privat fællesvej	55	0	
10186763100	Ålholm Plads	Ålholmvej			
	0 - 85	Offentlig vej	85	384	
					Areal=1743 m2.
10186763200	Ålholm Plads	Bramslykkevej			
	0 - 72	Offentlig vej	72	411	
					Fortovet er privat.Se eDoc sag 2018-0139626
10186800000	Ålholmvej	Vigerslevvej			
	0 - 806	Offentlig vej	806	9.871	VEJBREDDE: Roskildevej-Peter Bangs Vej15.00-25.00m. Desuden udlæg af privatearealer til 25.00m.
10186840000	Ålstrupvej	Langvaddam			
	0 - 283	Privat fællesvej	283	1.375	
	0 - 373	Privat fællesvej	90	375	
10186880000	Åløkkevej	Grøndals Parkvej			
	0 - 420	Privat fællesvej	420	1.805	
10186880100	Åløkkevej	Ved husnr 13A			
	0 - 27	Privat fællesvej	27	0	Vejudlæg registreret i matrikelkortet 28. juli 2021
10186920000	Aarestrupsvej	Vigerslev Allé			
	0 - 13	Offentlig vej	13	22	1/1 2017: Overtaget som offentlig vej som følge af etablering af gul parkeringszone.
	0 - 199	Offentlig vej	186	1.395	1/1 2017: Overtaget som offentlig vej som følge af etablering af gul parkeringszone.
	0 - 208	Offentlig vej	9	0	1/1 2017: Overtaget som offentlig vej som følge af etablering af gul parkeringszone.
10187003000	Århus Plads	Århusgade			
	0 - 79	Offentlig vej	79	232	
					Areal af plads med vej =1986 m2.

Standard vejfortegnelse


Vej nr.	Vejnavn Lane Chainage	Station 0 Status	Længde (m)	Areal (m	Vejbeskrivelse/Bemærkning
10186960000	Århusgade	Østerbrogade			
00	0 - 550	Offentlig vej	550	5.904	
	0 - 550 - 789	Offentlig vej	239	2.902	
	0 - 789 - 858	Offentlig sti	69	414	
	0 - 858 - 867	Offentlig sti	9	0	
10186960100	Århusgade	Indhak ved husnr. 101-103			
00	0 - 82	Offentlig vej	82	574	
10186960400	Århusgade	Århusgade			
00	0 - 51	Privat fællessti	51	0	
10186968000	Århusgade	Gittervej			
00	0 - 868 - 934	Offentlig vej	66	0	
	0 - 934 - 1.254	Offentlig vej	320	2.099	Overtaget til offentlig vej 01-07-2017
10186960200	Århusgade 66-78	Århusgade			
00	0 - 48	Offentlig vej	48	285	
					Fra: 9 Til: 48 : Off.vej 25-01-07
10187040000	Åvendingen	Slotsherrensvej			
00	0 - 386	Privat fællesvej	386	1.850	
	0 - 386 - 699	Privat fællesvej	313	2.648	
	0 - 699 - 718	Offentlig sti	19	8	
	Totalt for rapporten		1086928	7.065.621	Antal veje: 3.524

OVERSICHT OVER VEJSTATUS I KØBENHAVNS KOMMUNE




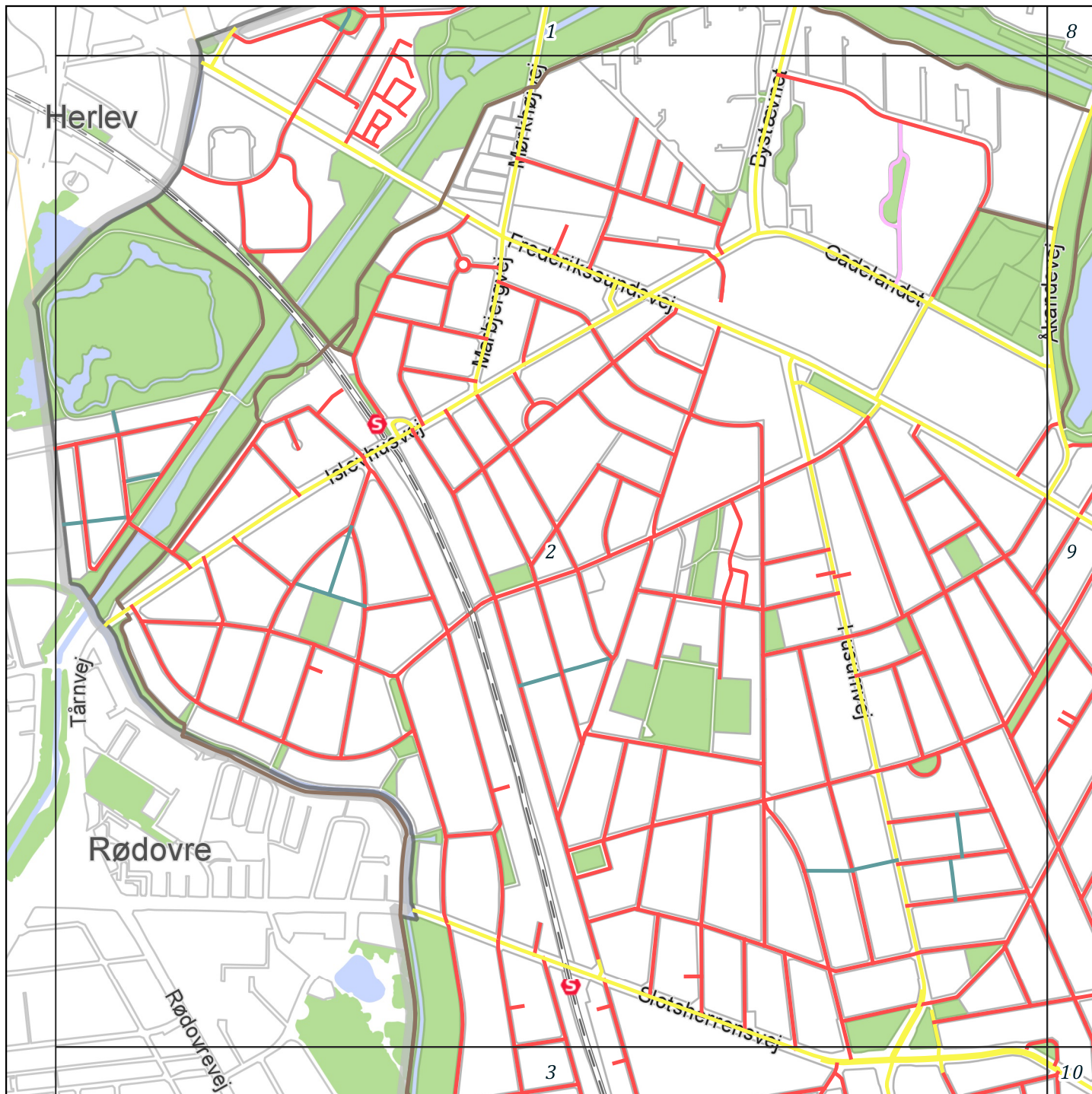
VEJSTATUS I KØBENHAVNS KOMMUNE

Kortnr 1




VEJSTATUS I KØBENHAVNS KOMMUNE

Kortnr 2




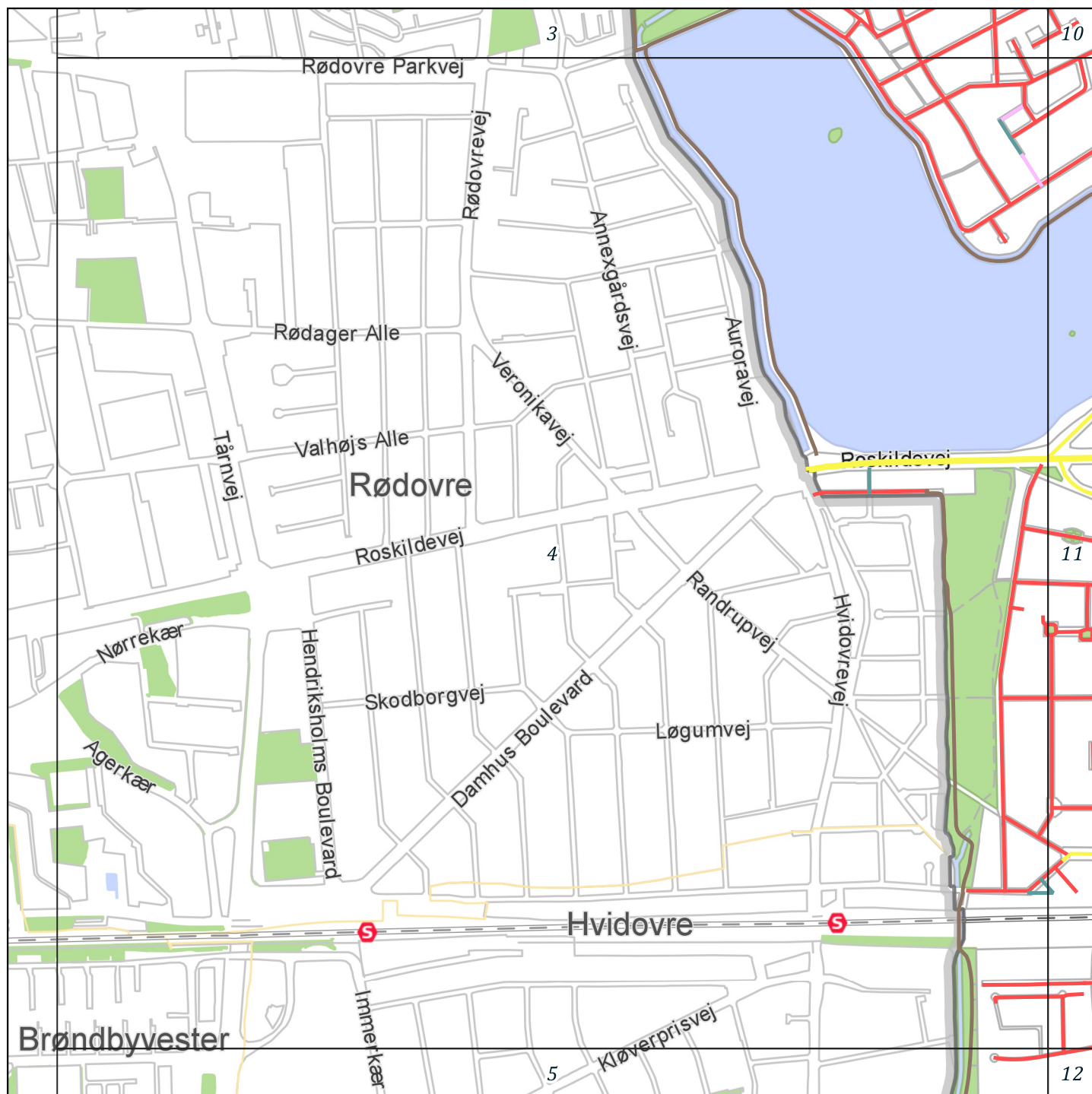
VEJSTATUS I KØBENHAVNS KOMMUNE

Kortnr 3




VEJSTATUS I KØBENHAVNS KOMMUNE

Kortnr 4




VEJSTATUS I KØBENHAVNS KOMMUNE

Kortnr 5




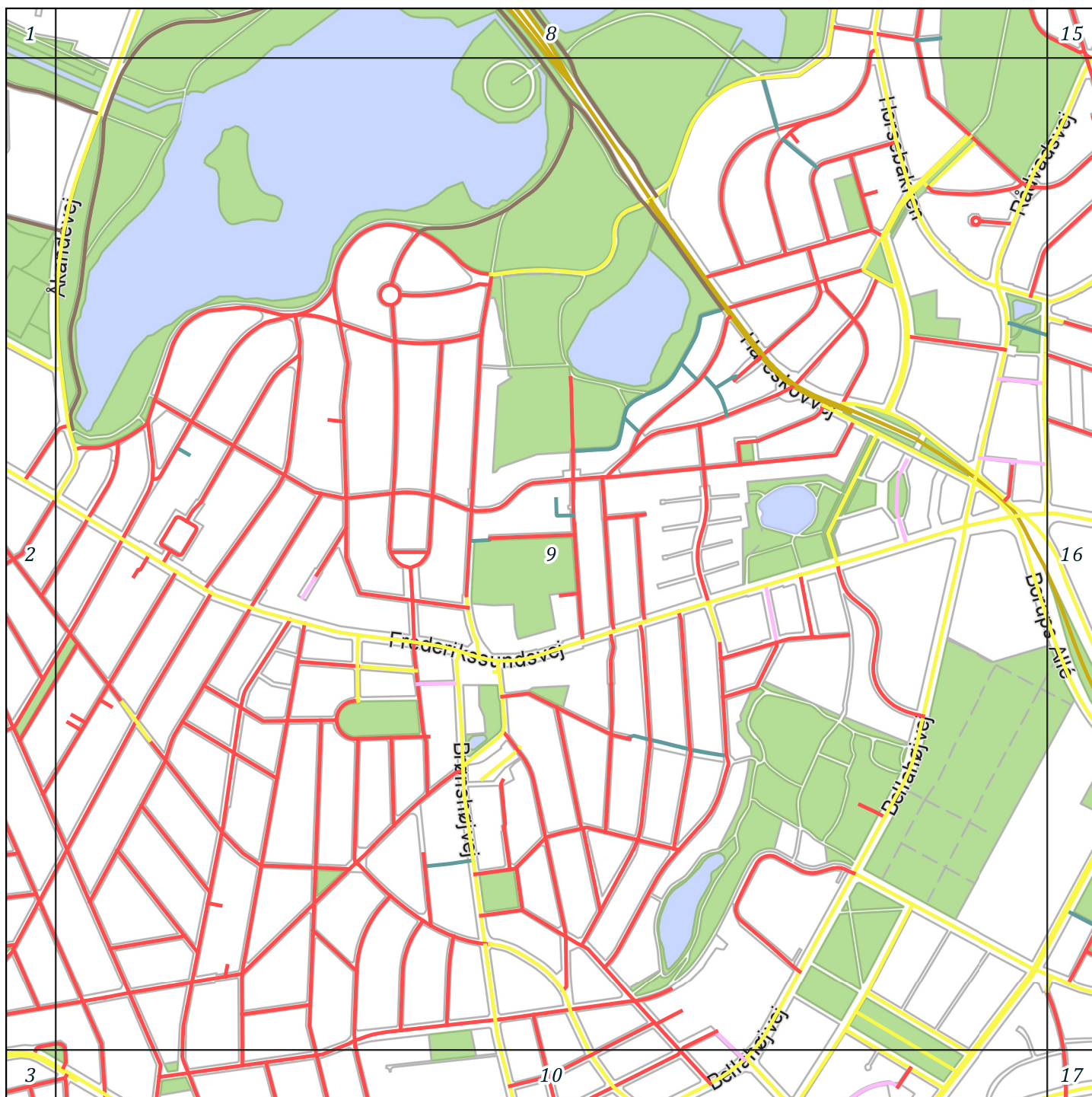
VEJSTATUS I KØBENHAVNS KOMMUNE

Kortnr 8




VEJSTATUS I KØBENHAVNS KOMMUNE

Kortnr 9




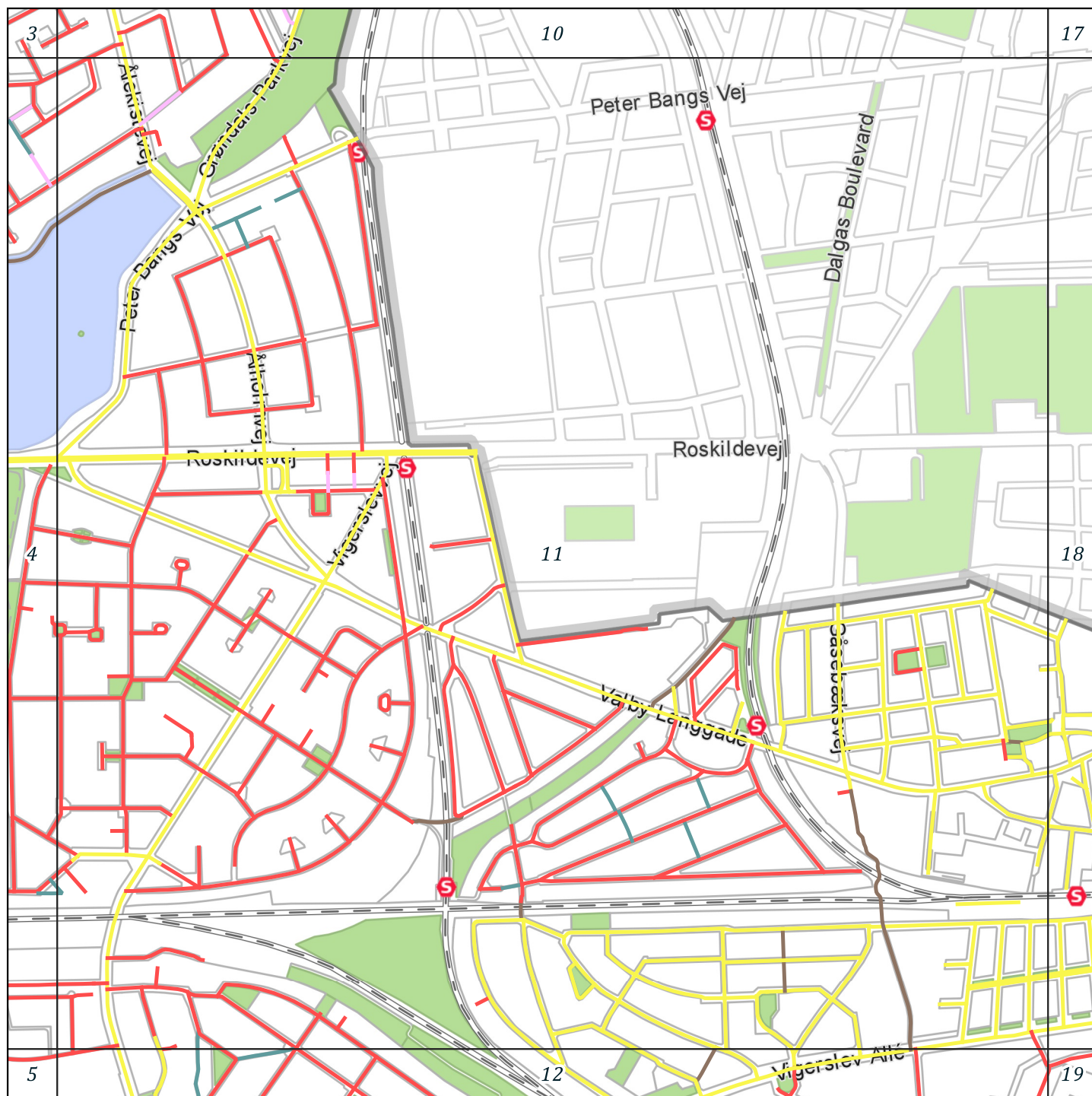
VEJSTATUS I KØBENHAVNS KOMMUNE

Kortnr 10




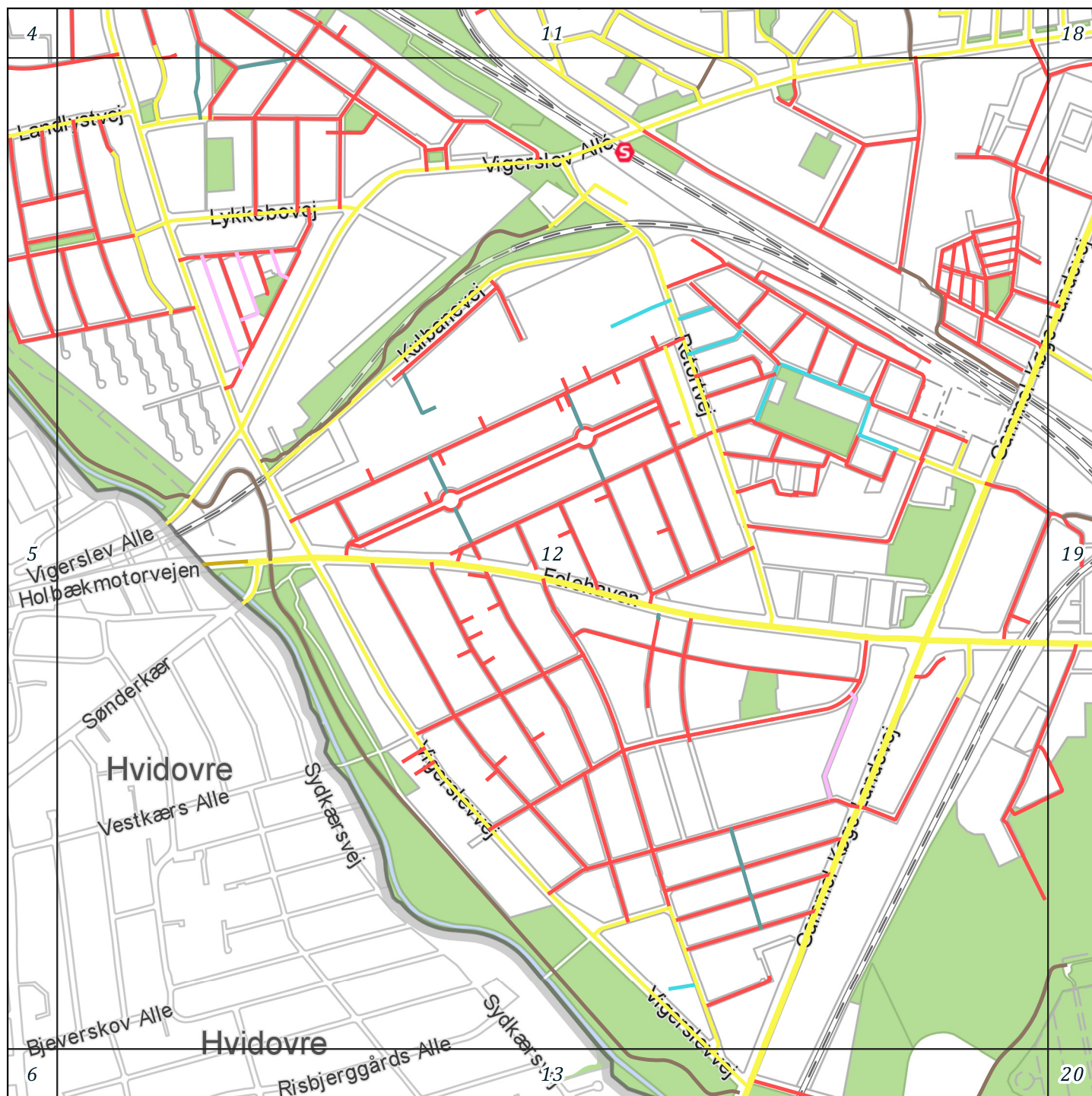
VEJSTATUS I KØBENHAVNS KOMMUNE

Kortnr 11




VEJSTATUS I KØBENHAVNS KOMMUNE

Kortnr 12




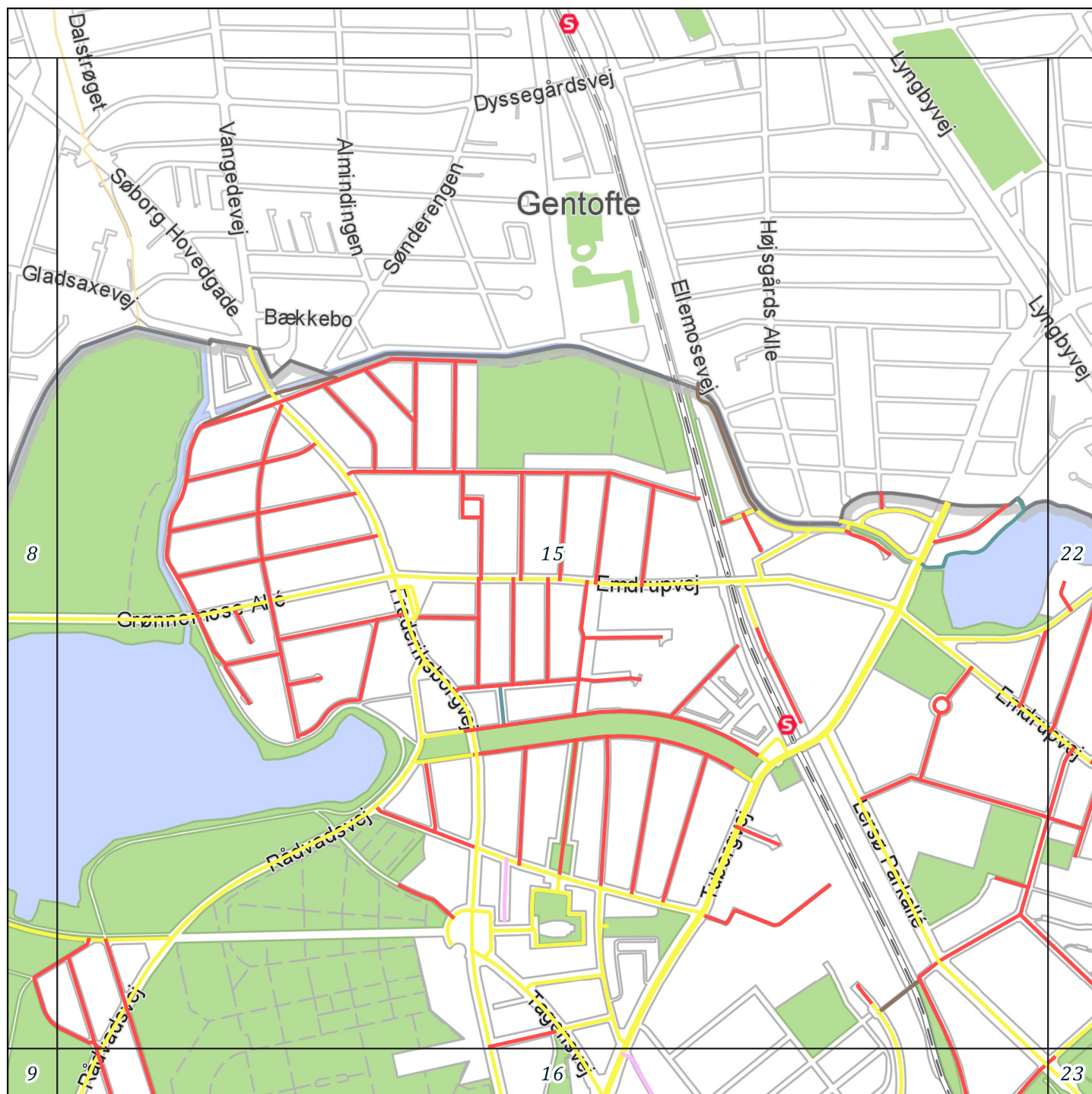
VEJSTATUS I KØBENHAVNS KOMMUNE

Kortnr 13




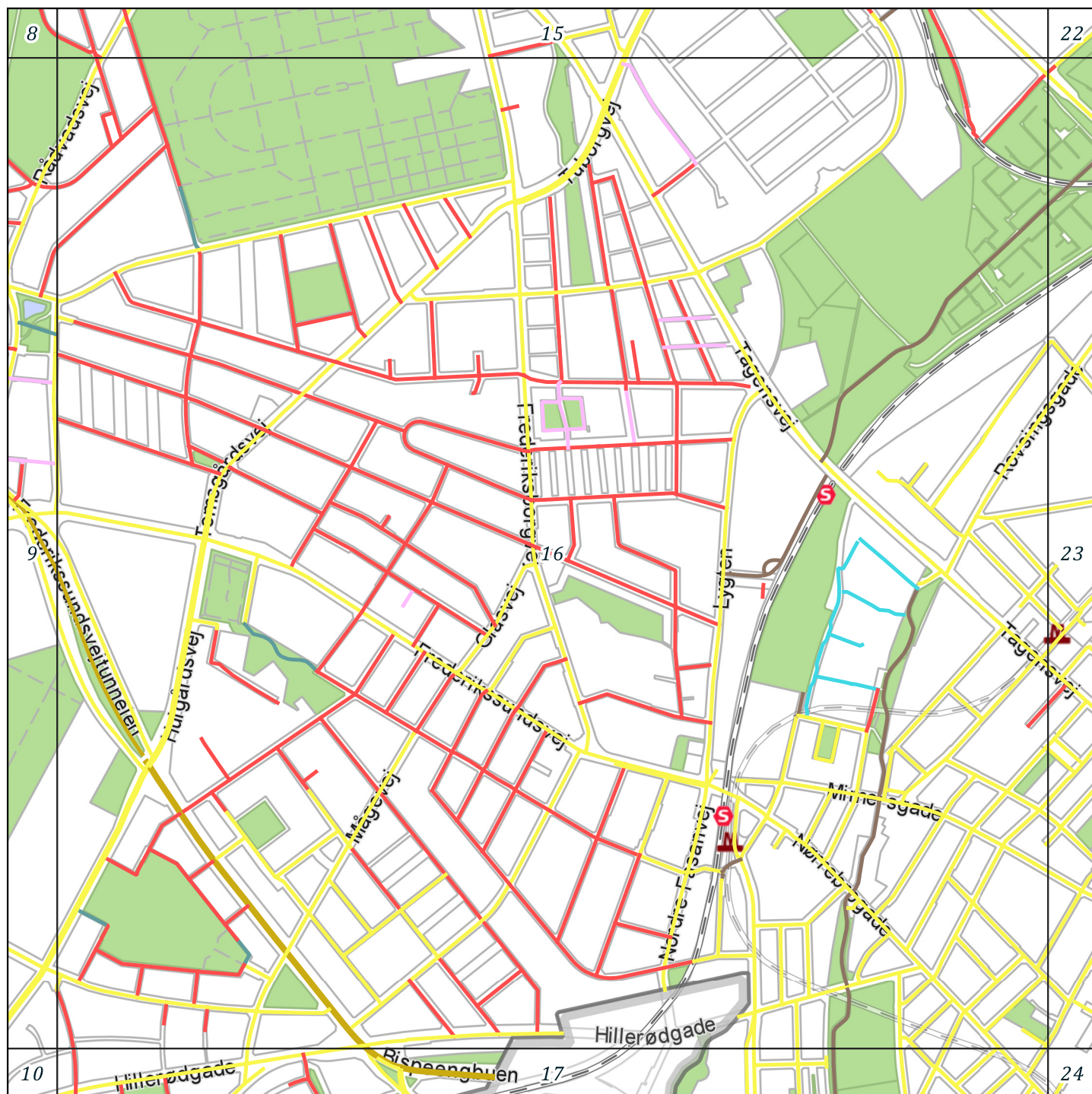
VEJSTATUS I KØBENHAVNS KOMMUNE

Kortnr 15




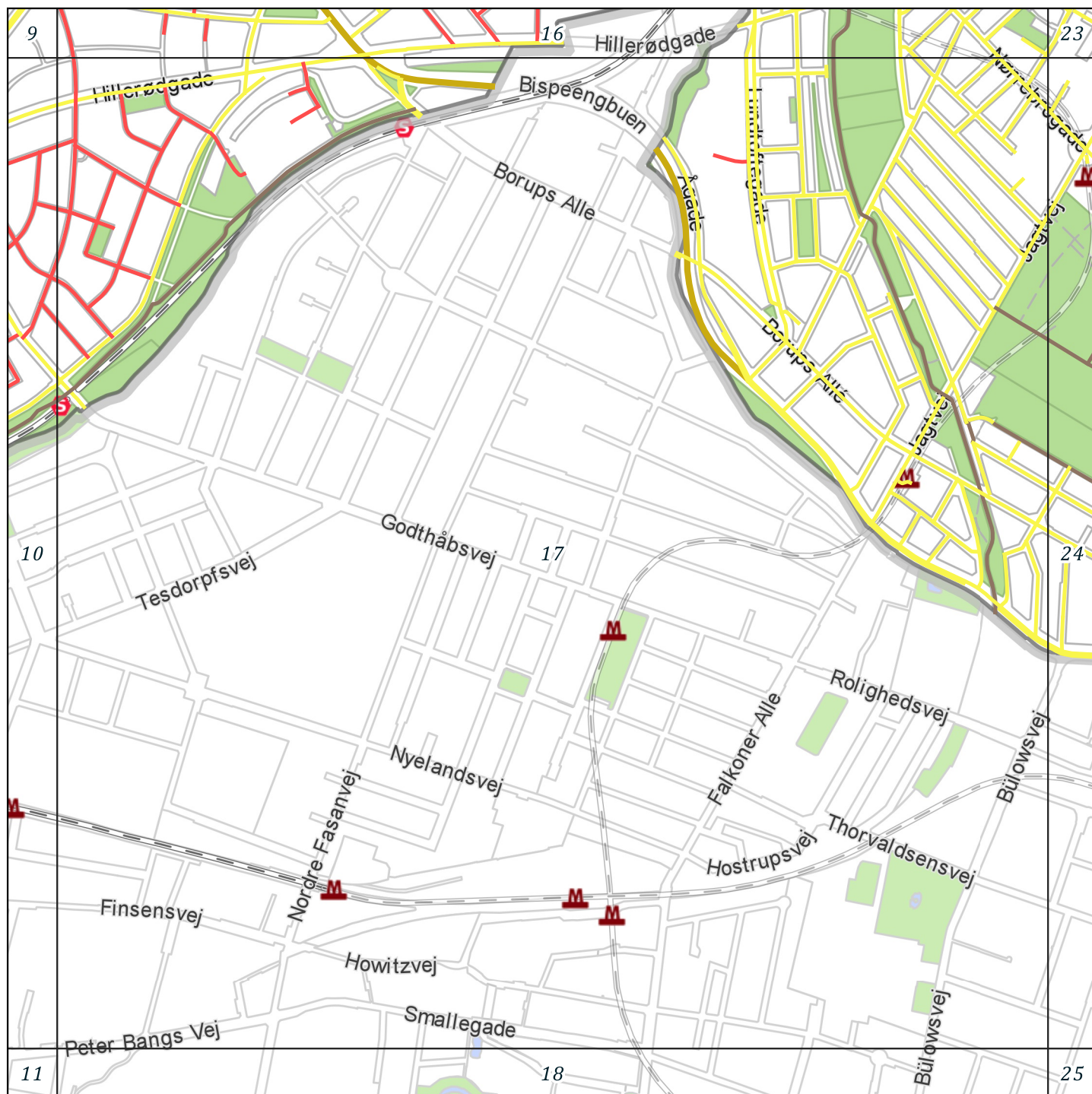
VEJSTATUS I KØBENHAVNS KOMMUNE

Kortnr 16




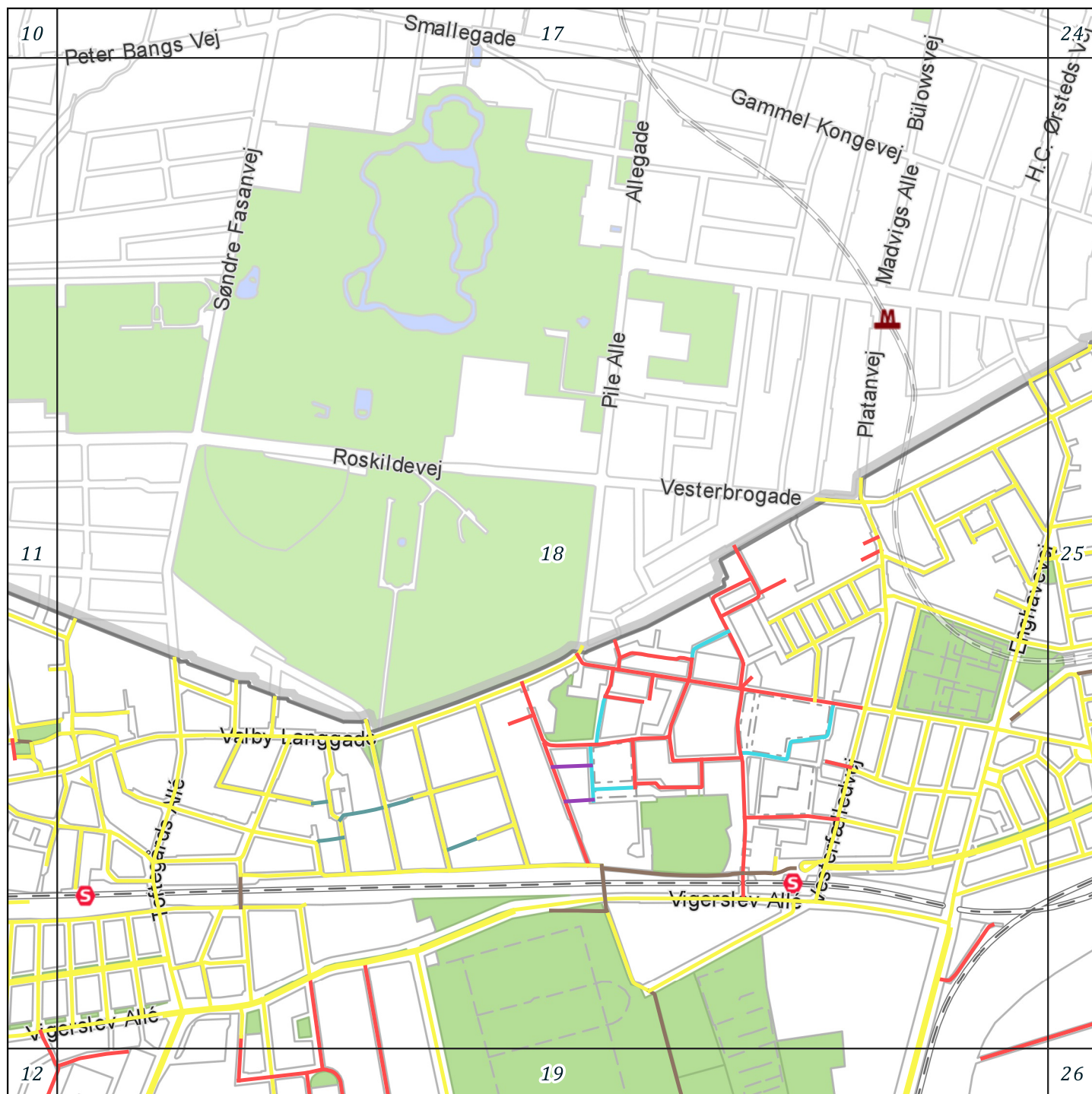
VEJSTATUS I KØBENHAVNS KOMMUNE

Kortnr 17




VEJSTATUS I KØBENHAVNS KOMMUNE

Kortnr 18




VEJSTATUS I KØBENHAVNS KOMMUNE

Kortnr 19




VEJSTATUS I KØBENHAVNS KOMMUNE

Kortnr 20




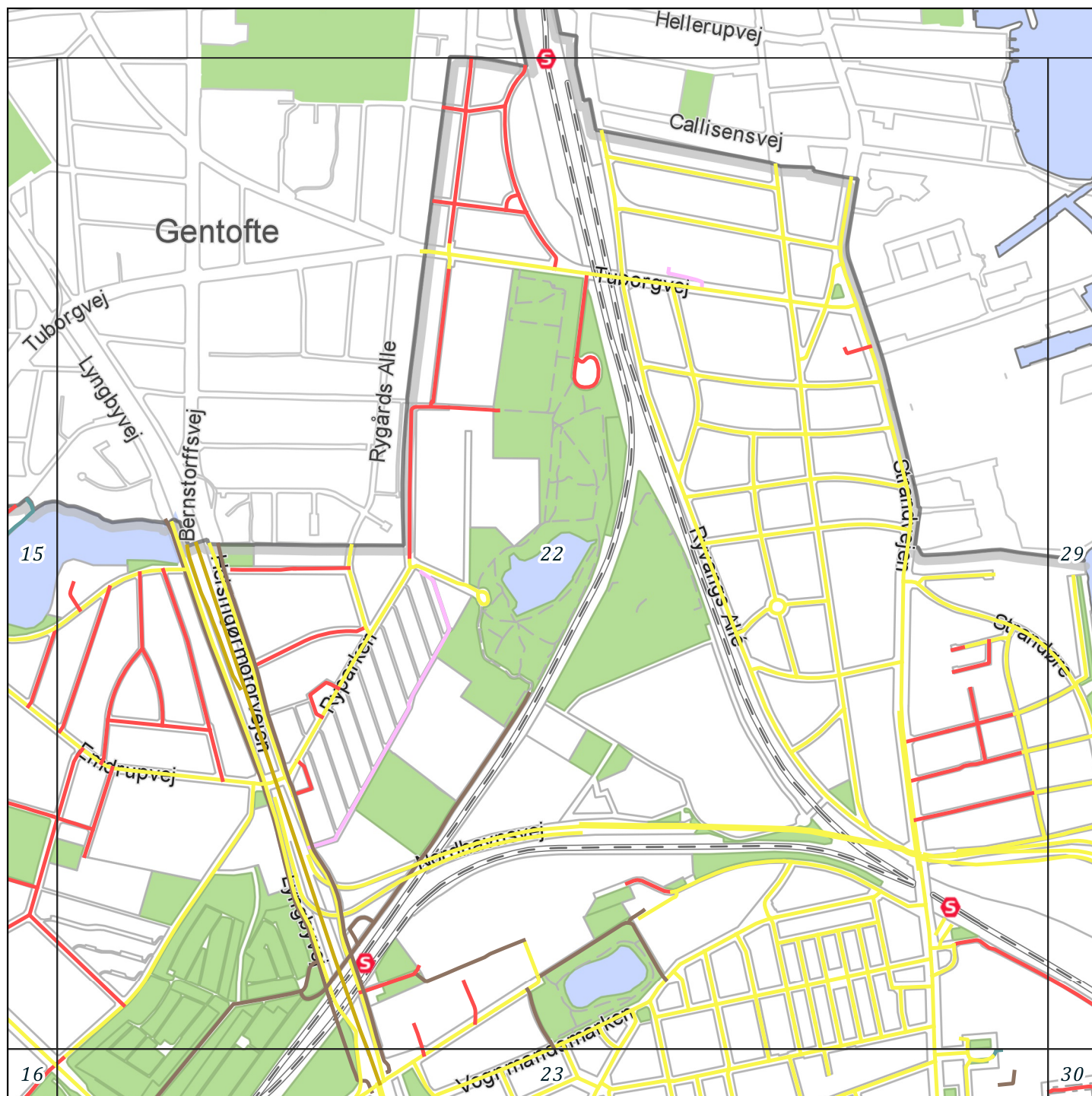
VEJSTATUS I KØBENHAVNS KOMMUNE

Kortnr 21




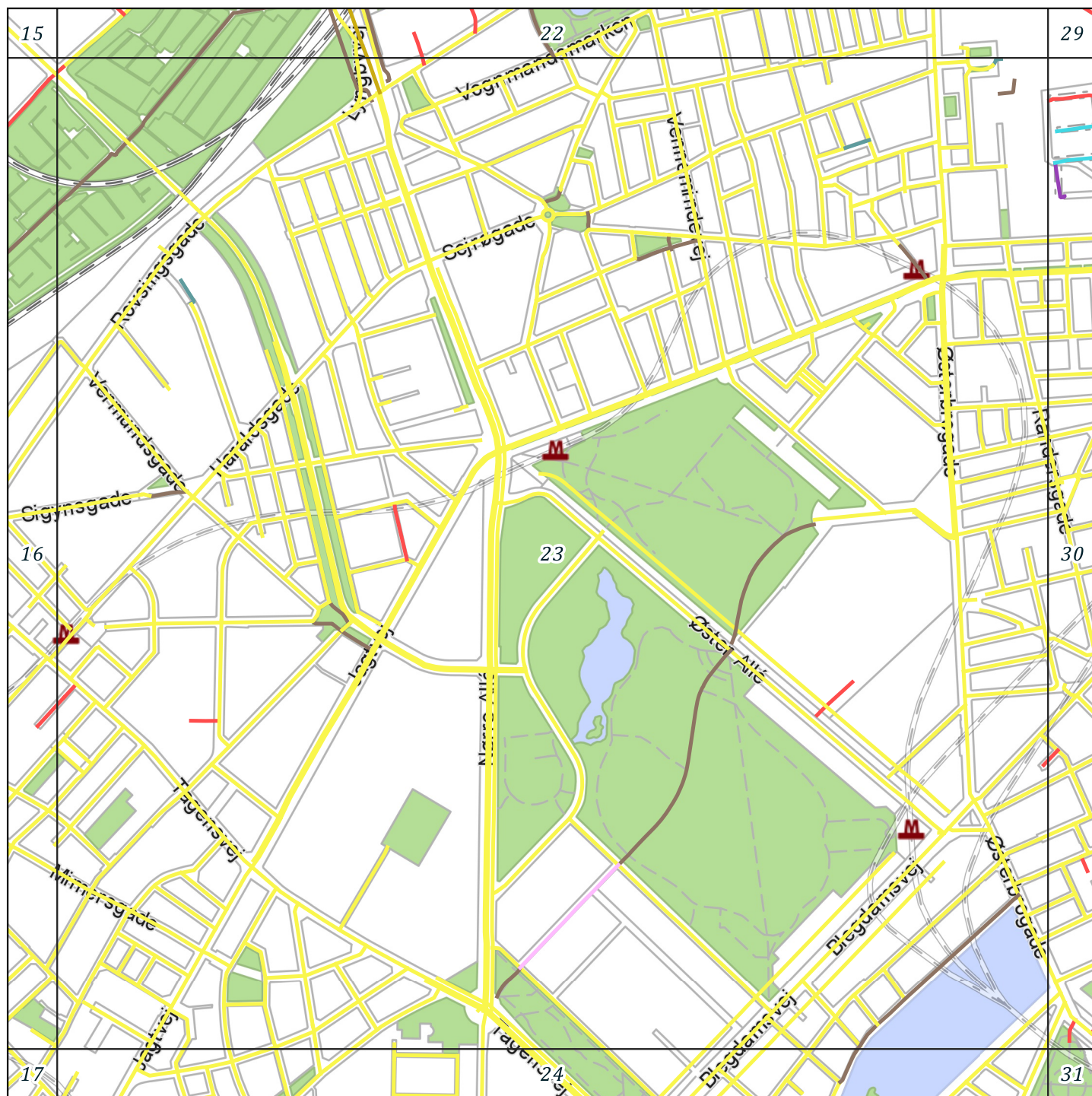
VEJSTATUS I KØBENHAVNS KOMMUNE

Kortnr 22




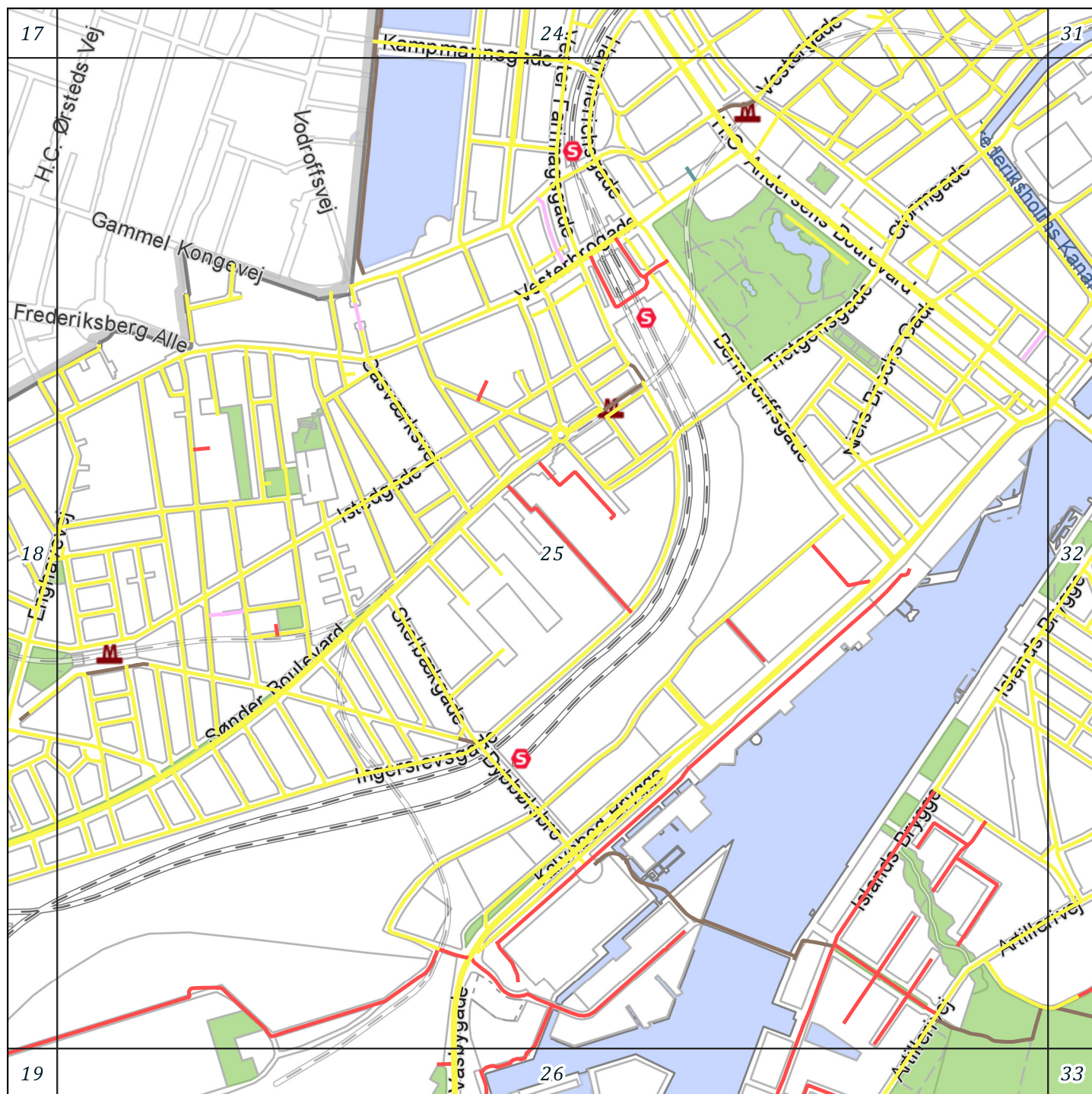
VEJSTATUS I KØBENHAVNS KOMMUNE

Kortnr 23




VEJSTATUS I KØBENHAVNS KOMMUNE

Kortnr 25




VEJSTATUS I KØBENHAVNS KOMMUNE

Kortnr 26




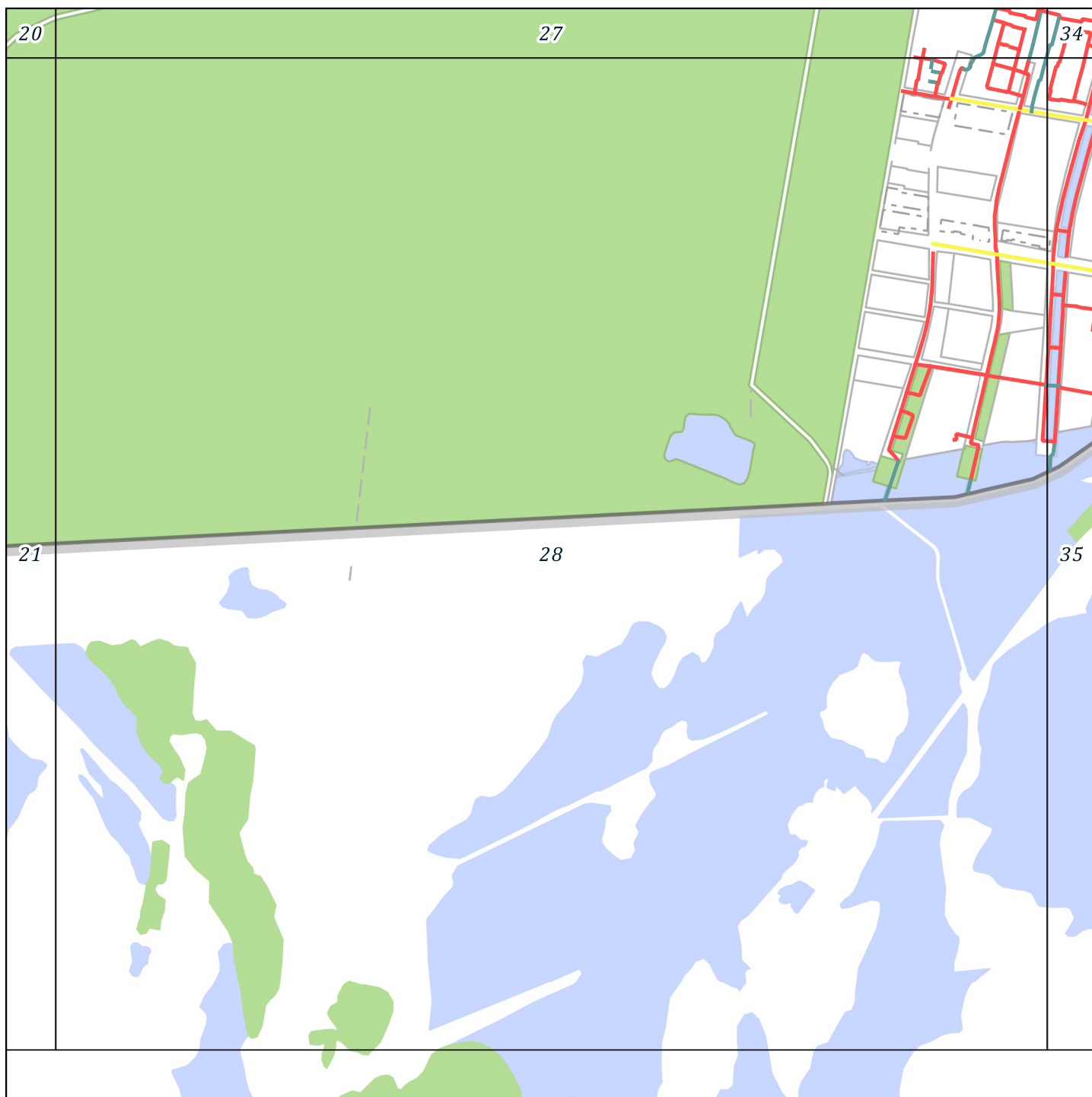
VEJSTATUS I KØBENHAVNS KOMMUNE

Kortnr 27




VEJSTATUS I KØBENHAVNS KOMMUNE

Kortnr 28




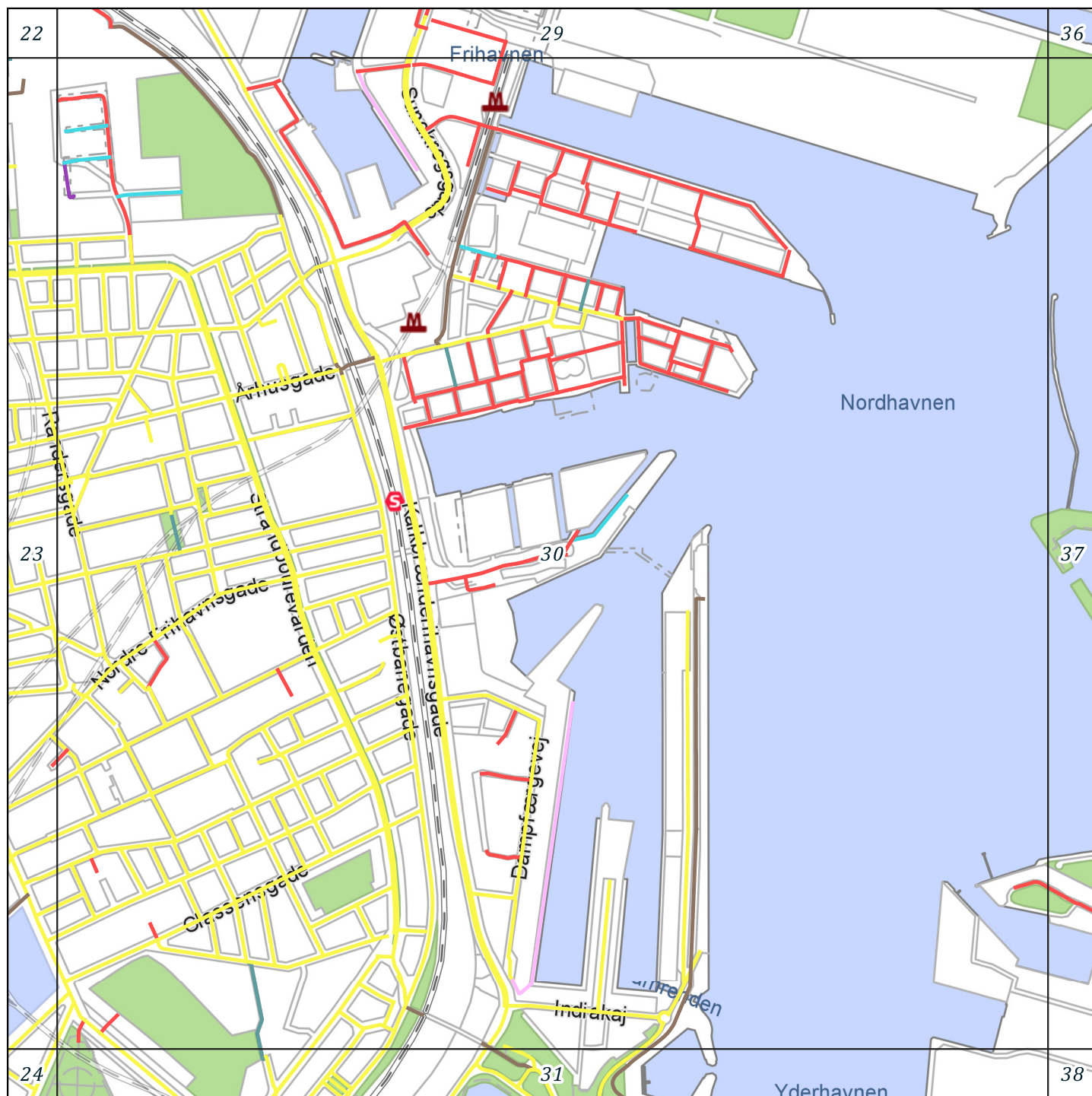
VEJSTATUS I KØBENHAVNS KOMMUNE

Kortnr 29




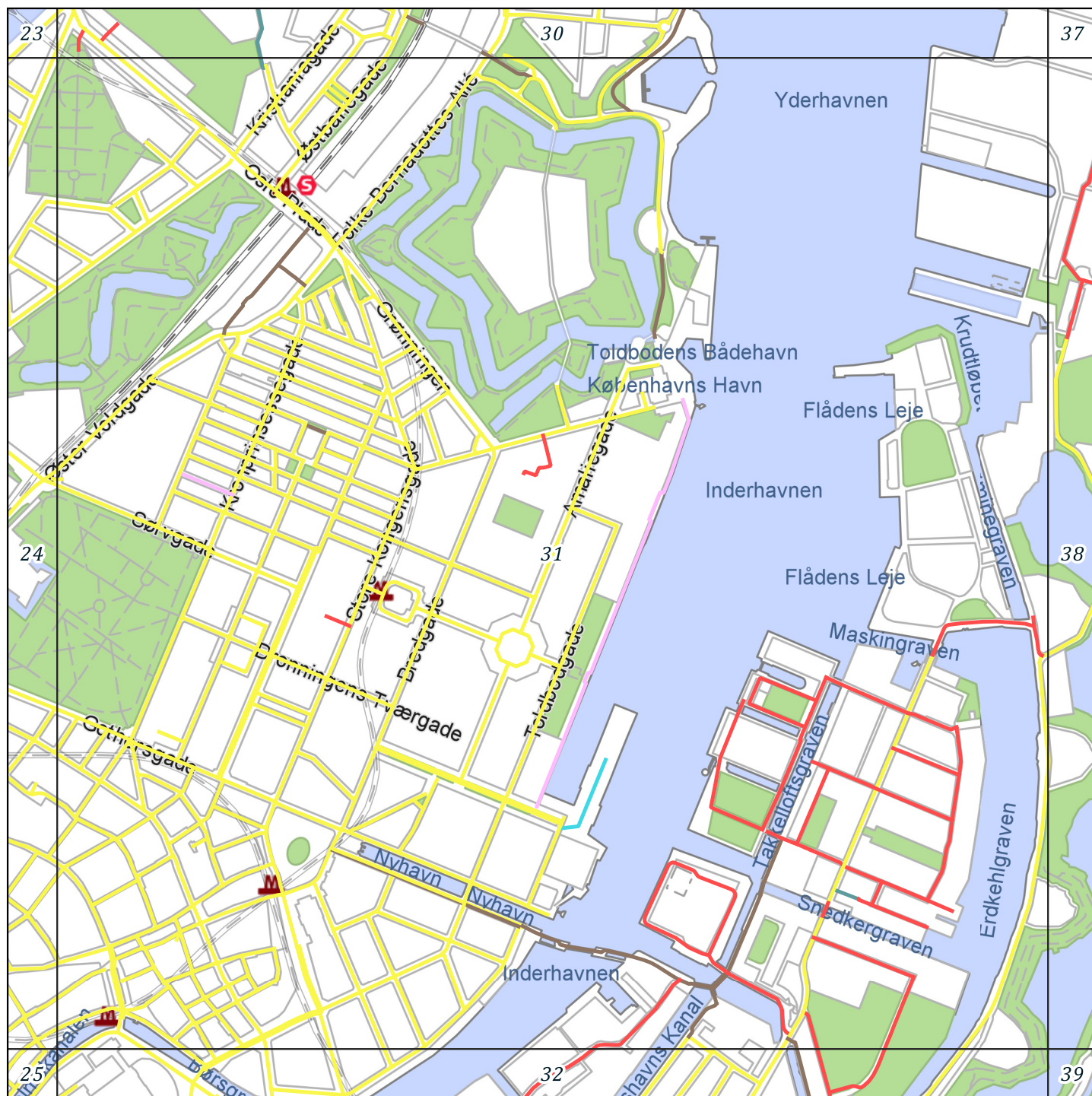
VEJSTATUS I KØBENHAVNS KOMMUNE

Kortnr 30




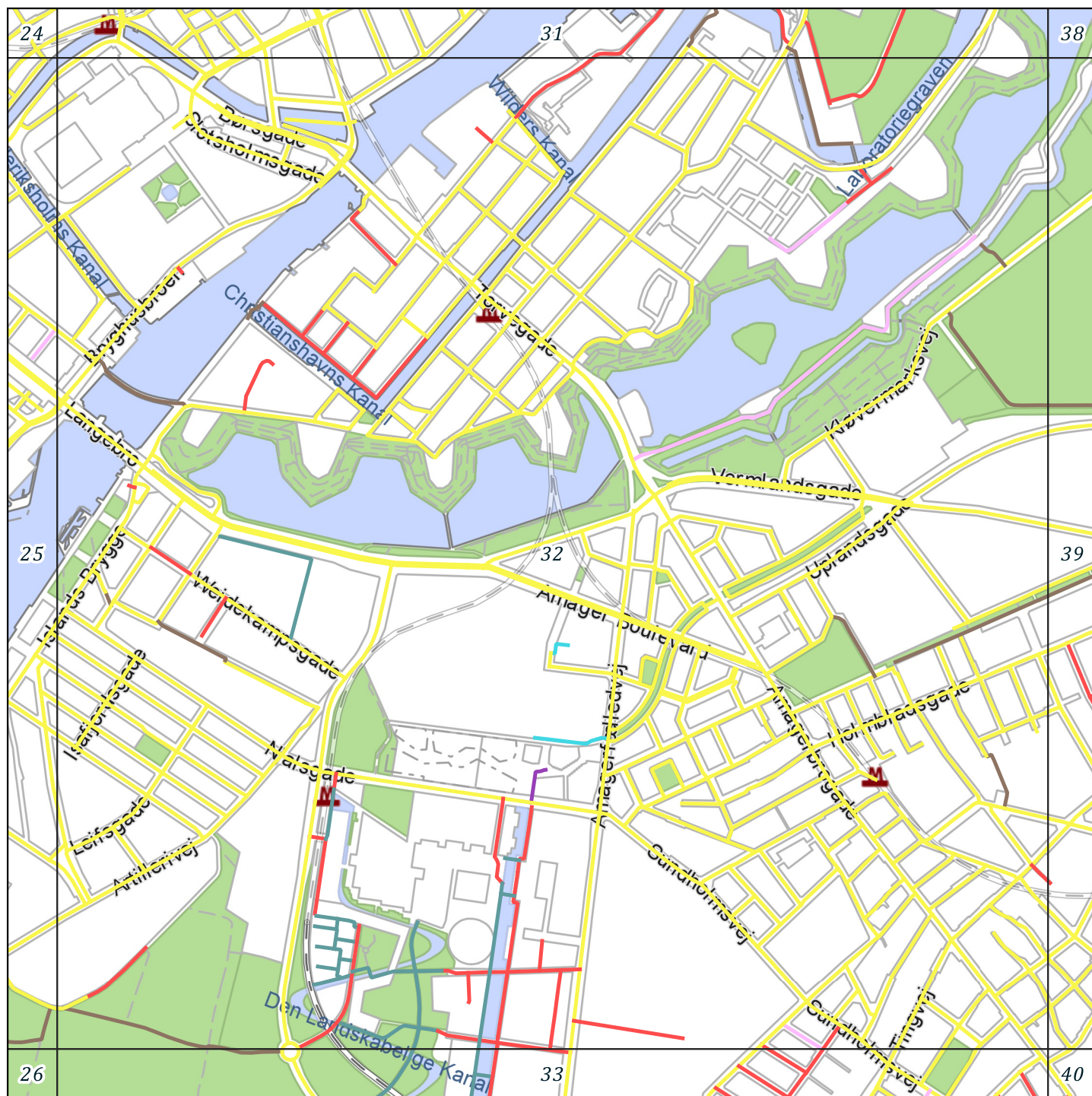
VEJSTATUS I KØBENHAVNS KOMMUNE

Kortnr 31




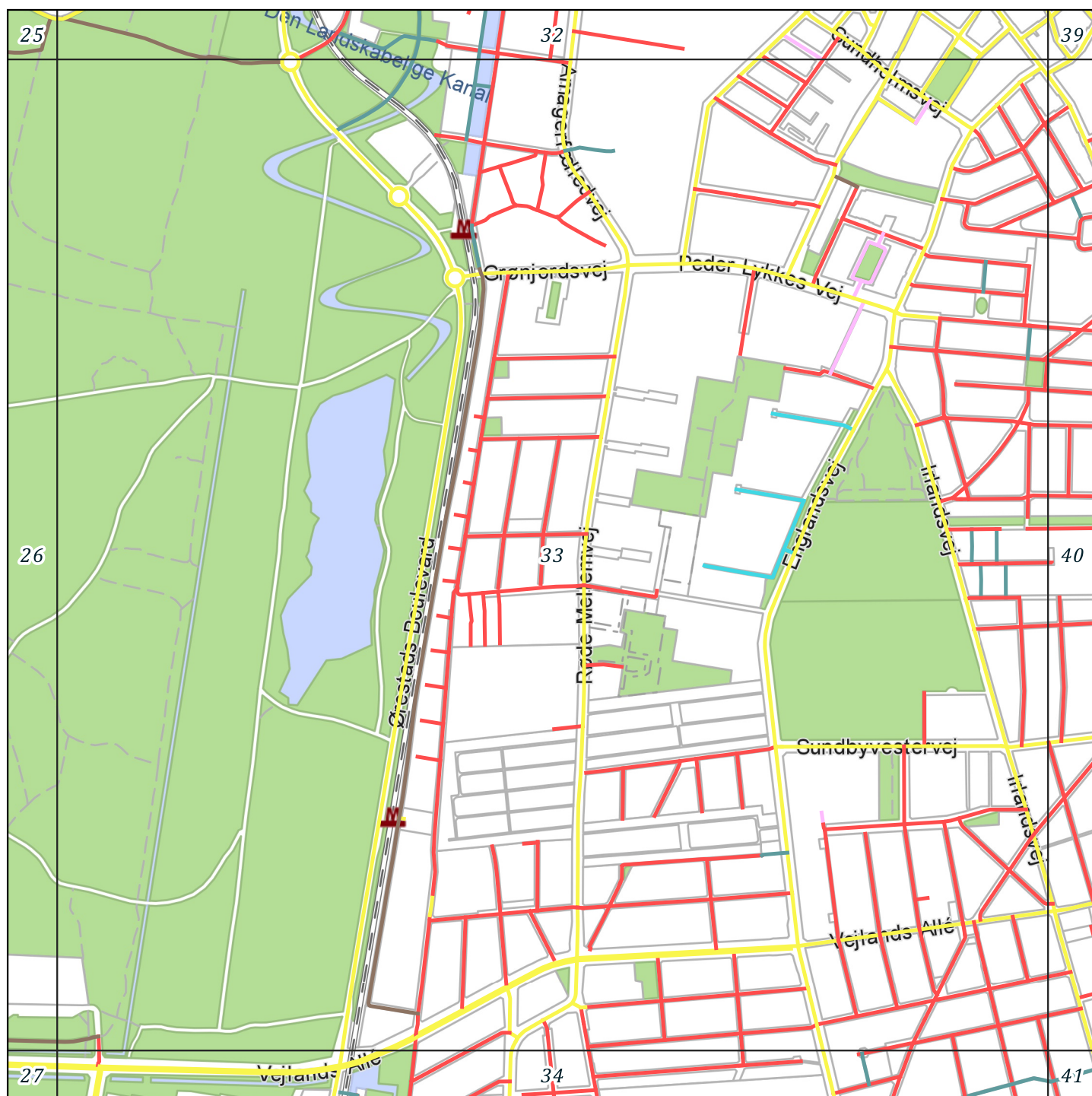
VEJSTATUS I KØBENHAVNS KOMMUNE

Kortnr 32




VEJSTATUS I KØBENHAVNS KOMMUNE

Kortnr 33




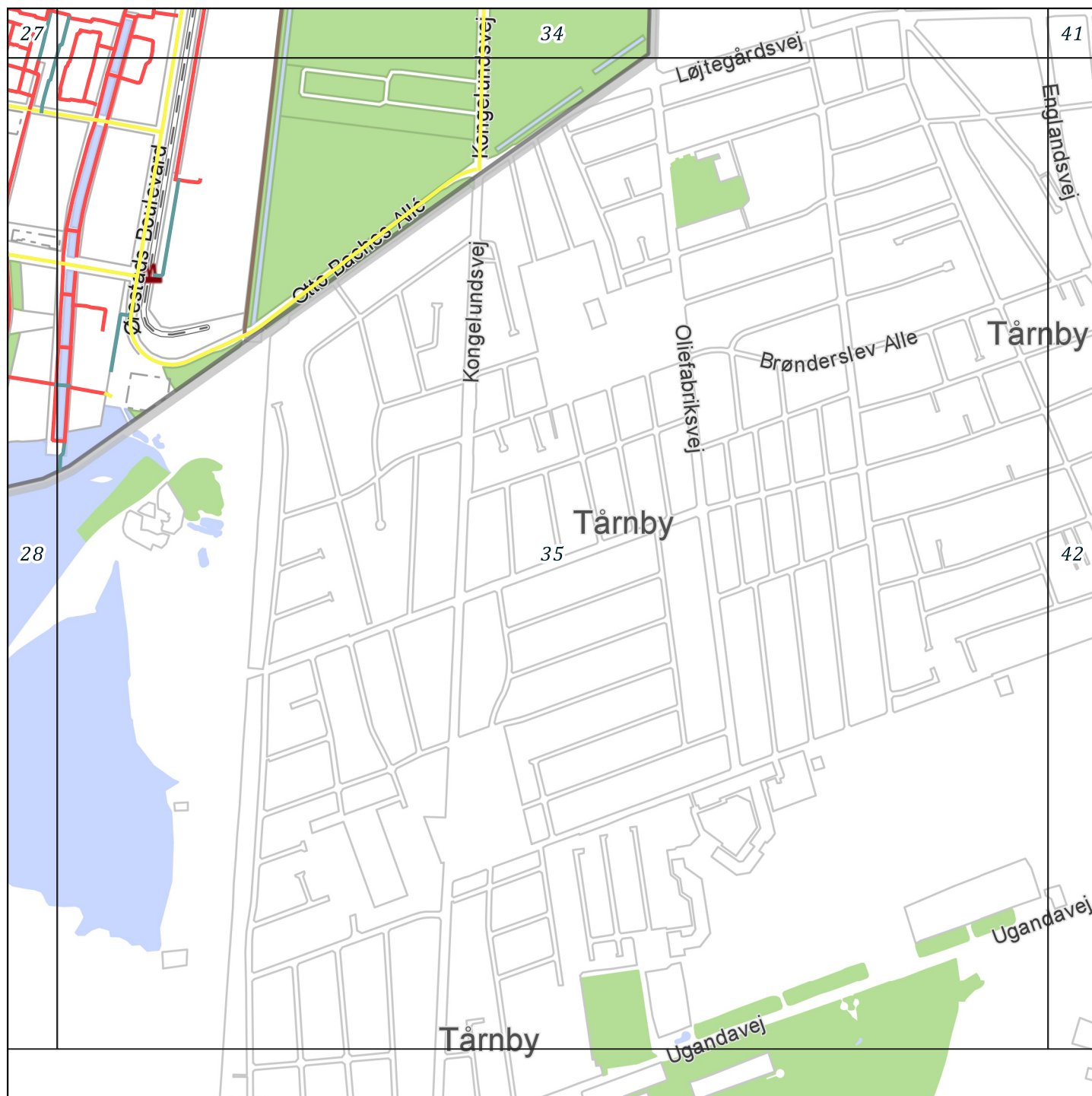
VEJSTATUS I KØBENHAVNS KOMMUNE

Kortnr 34




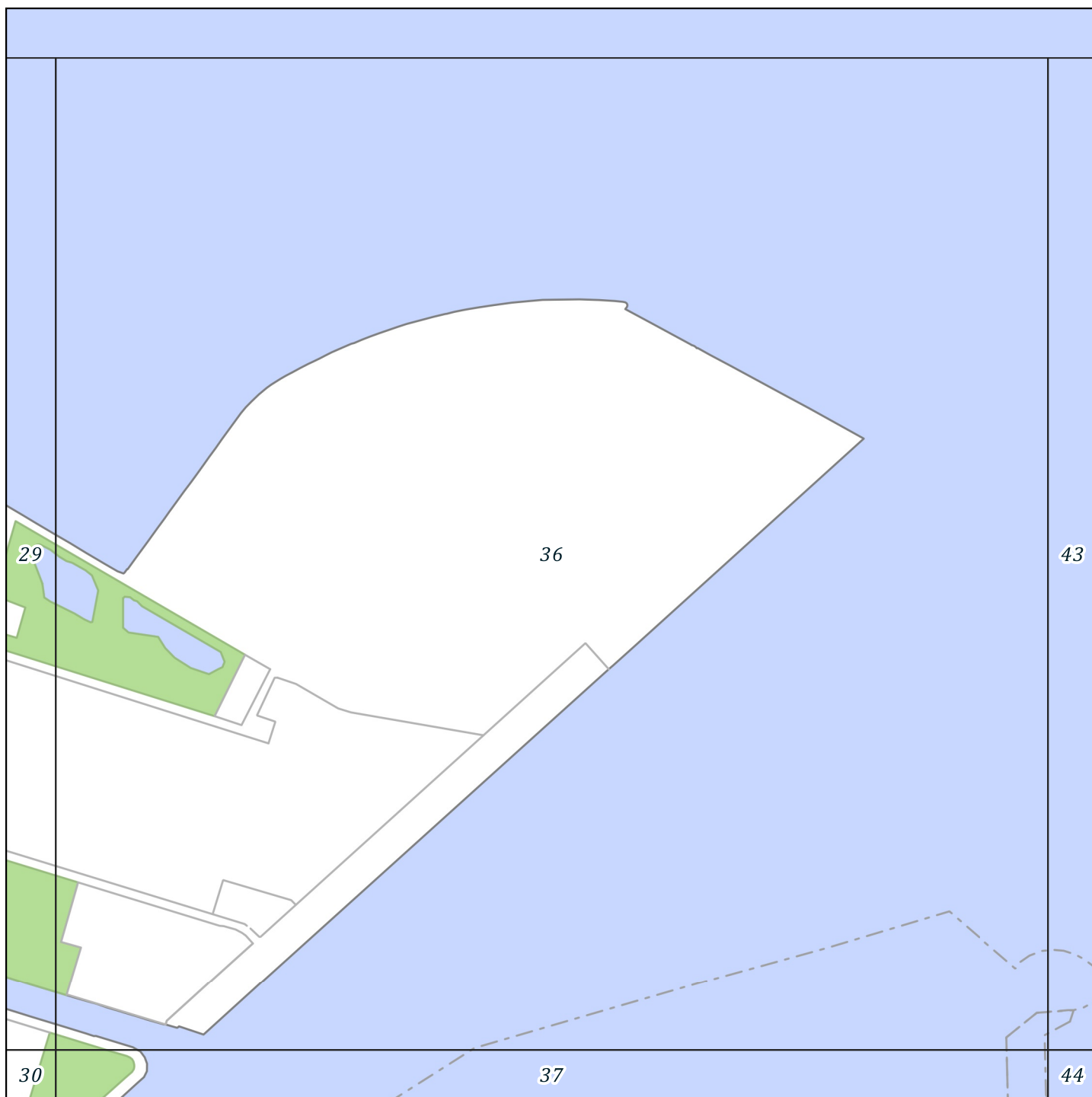
VEJSTATUS I KØBENHAVNS KOMMUNE

Kortnr 35




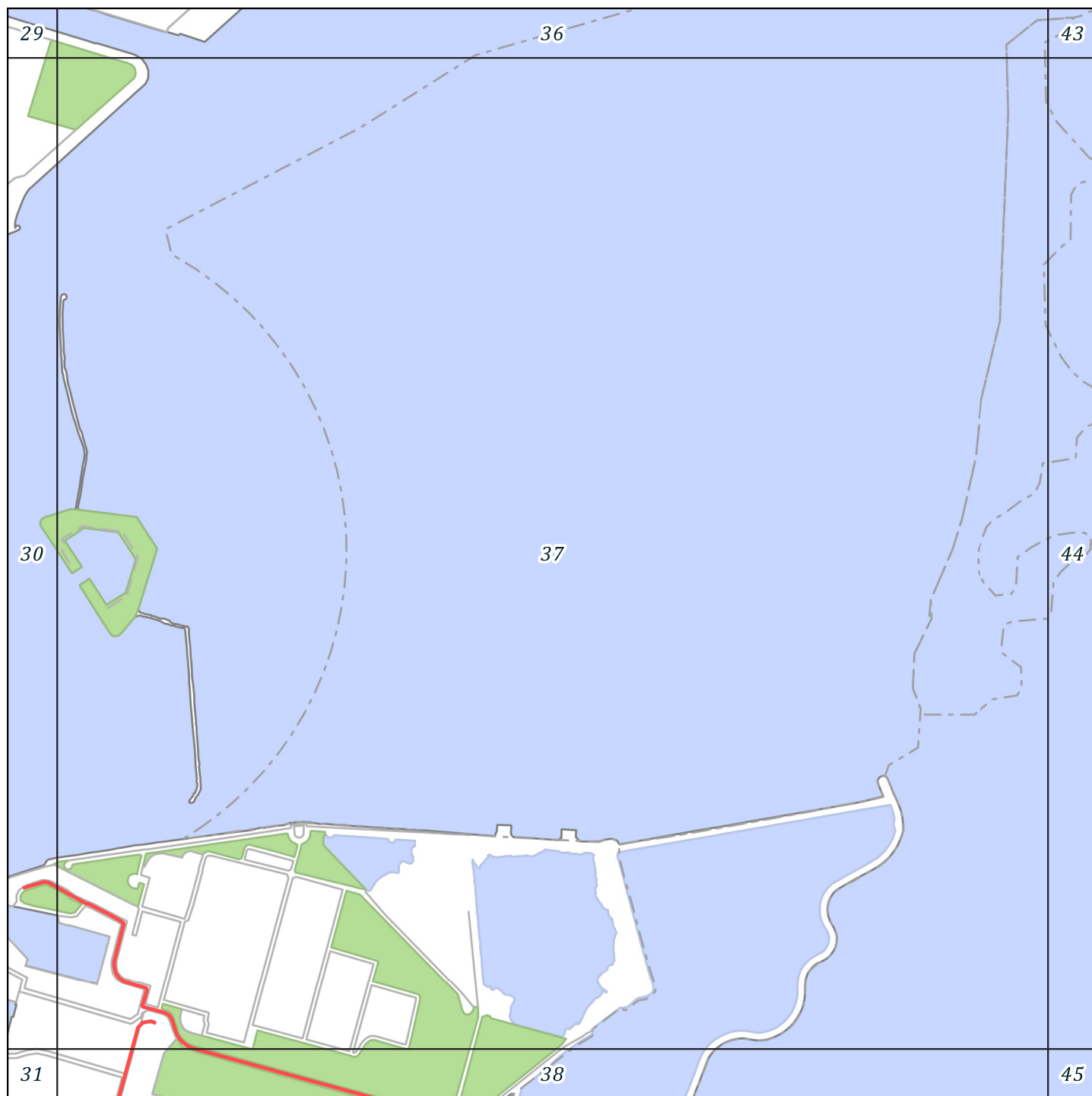
VEJSTATUS I KØBENHAVNS KOMMUNE

Kortnr 36




VEJSTATUS I KØBENHAVNS KOMMUNE

Kortnr 37




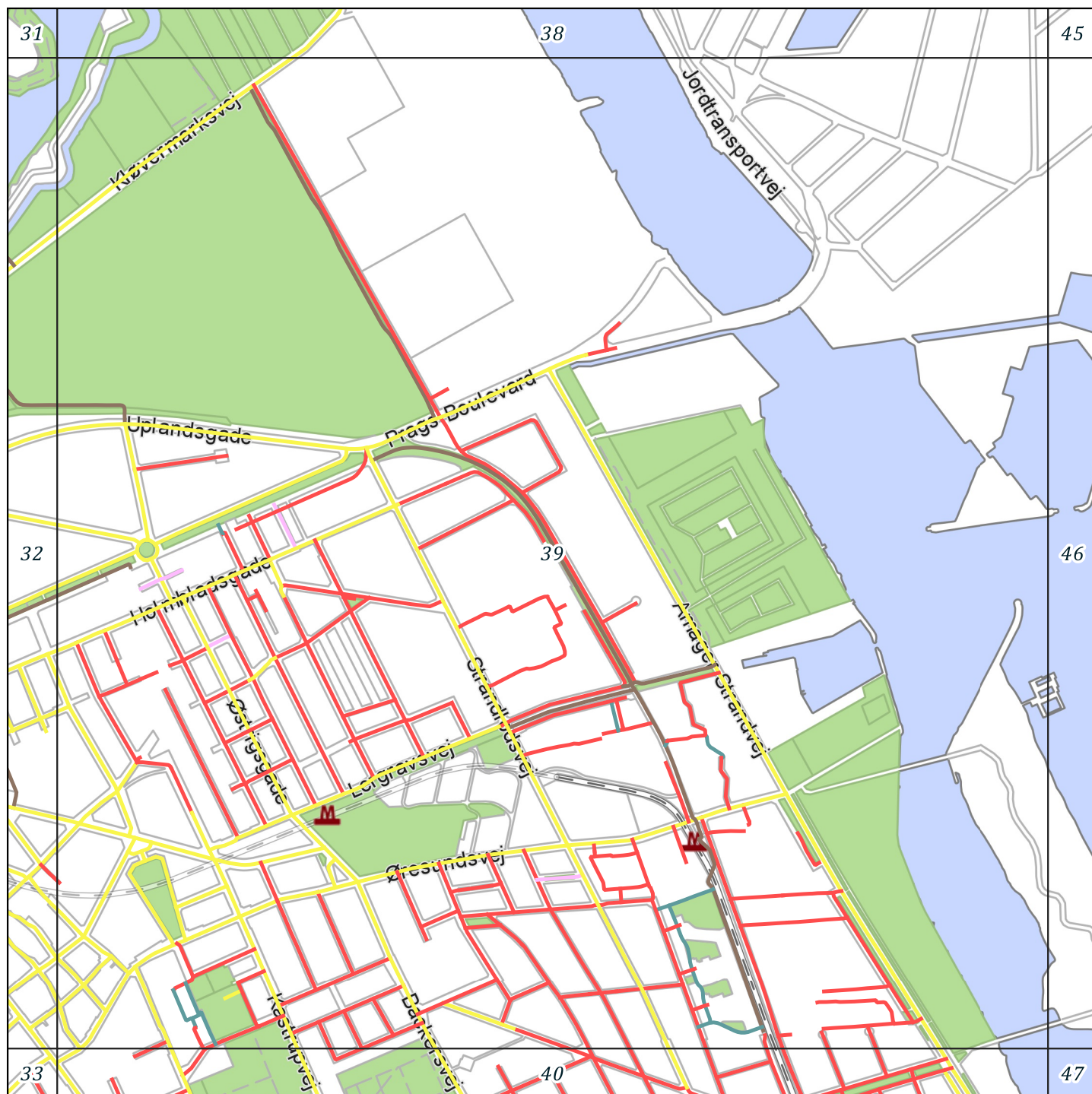
VEJSTATUS I KØBENHAVNS KOMMUNE

Kortnr 38




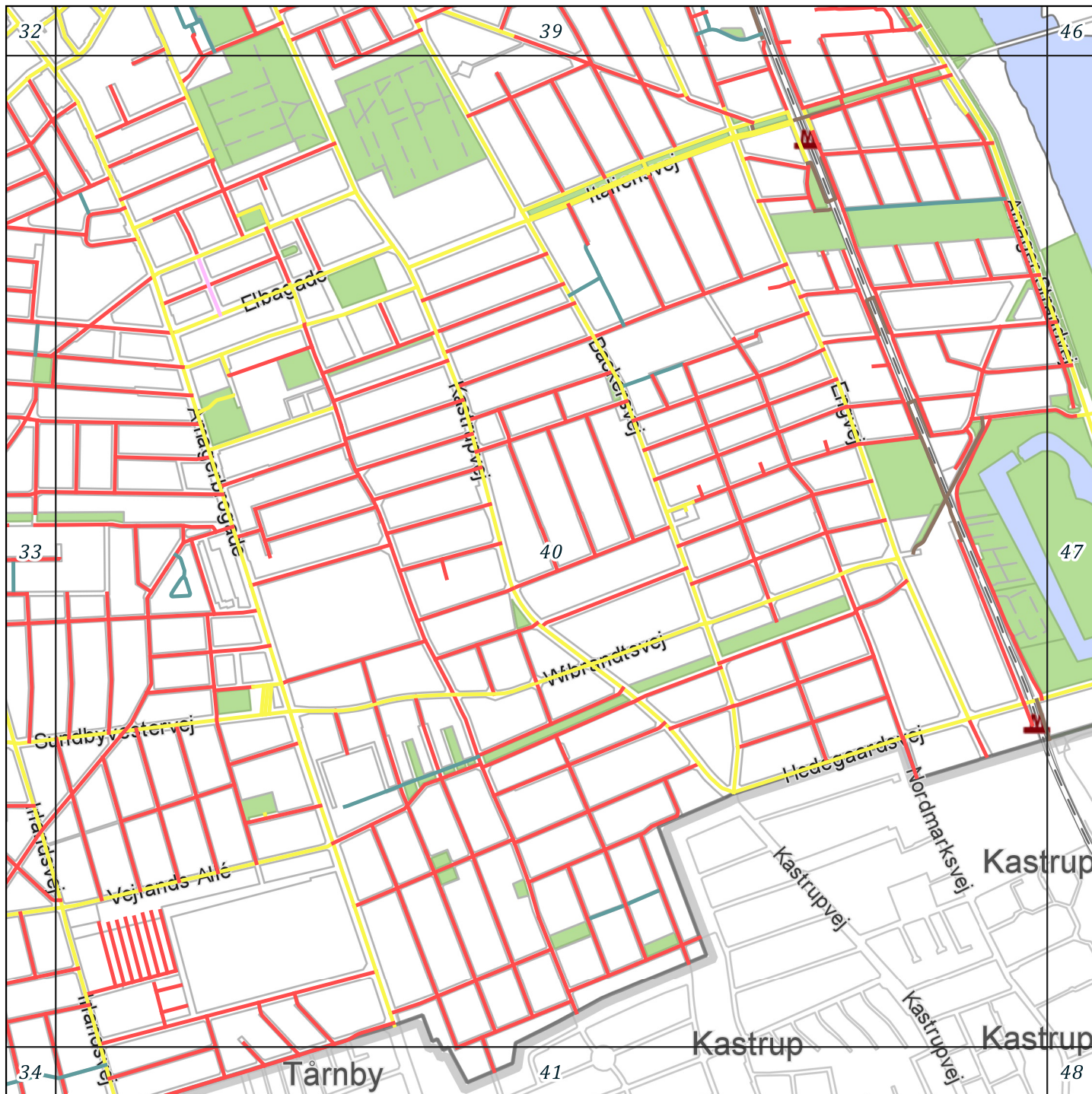
VEJSTATUS I KØBENHAVNS KOMMUNE

Kortnr 39




VEJSTATUS I KØBENHAVNS KOMMUNE

Kortnr 40




VEJSTATUS I KØBENHAVNS KOMMUNE

Kortnr 41



VEJSTATUS I KØBENHAVNS KOMMUNE

Kortnr 47





APPENDIX A

BESKRIVELSE AF SIDEVEJSNUMMERERING

Kode	Beskrivelse
Stamvejen	
-/00	For selve stamvejen anvendes sidevejsnummerering 00.
Sidevejsnummer	
1-29	Forgrening fra stamvej Højre side = lige tal Venstre = ulige tal Følger stationeringen
30, 31,32	Pladser med længde. Længde angives når pladsen er adressebærende. F.eks. Applebys Plads. Arealet af pladsen medtager vejareal.
40	Pladser uden længde. F.eks. Bopa Plads. Der angives et areal for pladsen.
60,61...	Rundkørsel
51,52	Område typisk bestående af en kørebane på hver side af et grønt umatrikuleret areal. F.eks. Herman Triers Plads.
80-90	Sektionering af en vej, hvor stamvejen består af flere ikke sammenhængende stykker. For eksempel med en rundkørsel på vejen, hvor vejen fortsætter på den anden side.
98,99	Referer til lokalbaner på selve stamvejen.
Sidevejsbogstav	
A-Å	Sidevej til sidevej. Typisk anvendt i større sammenhængende boligkomplekser med mange småveje under samme vejnavn.



APPENDIX B

OPGØRELSE OVER ANTAL METER VEJE FORDELT PÅ VEJSTATUS

Vejstatus	Længde i meter
Offentlig vej	552.439
Offentlig sti	75.586
Statsvej/Hovedlandevej	23.715
Privat fællesvej	401.080
Privat fællessti	17.348
Udlagt privat fællesvej	4.708
Udlagt privat fællessti	301
Sum	1.375,876

Tabel 2: Opgørelse over antal meter vej fordelt på vejstatus